Velkommen til databasen

Østgrønlandske Stednavne

Version 14, maj 2023

I version 13 blev stednavne aflagt af the Anglo-Danish Expedition 1935 (Courtauld) registreret. På denne ekspedition deltog Eigil Knuth som arkæolog og Ebbe Munck som bjergbestiger. Undervejs fik de lejlighed til at drøfte planer om en ny dansk ekspedition til Nordøstgrønland. Det resulterede efter nogle år i

at den "Danske Nordøstgrønlandsekspedition, udsendt af Alf Trolle, Ebbe Munck og Eigil Knuth til Minde om Danmark-Ekspeditionen 1938-39". Eigil Knuth ledte ekspeditionen, mens Ebbe Munck hjemmefra varetog ekspeditionens interesser.

Her i version 14 er det nye stednavne fra nævnte ekspedition. Et af stednavnene er Michelangelo kløft.

"Ved et sving i Elvlejet under et Klippefremspring stod paa et Fundament af Blokke en vældig Stenmand. 10-12 Meter høj, og tegnede sine skarpe konturer i Silhout mod Fjorden og den frostklare Aftenhimmel.... Alt i denne Figur mindede om Michelangelo." (Knuth 1940, 59-60). Og derved fik kløften sit navn.

Ovenstående fotografi viser til højre det syn, der mødte Knuth, og til venstre ses stenmanden fra den anden side. Fotografierne (AI-foto 256897 og 257146) er taget af Poul Adam Smith fra Sirius patruljen i perioden 1956-58.

Stednavnebasen er også blevet konsolideret, og der er gjort status. Samtlige poster er gået igennem, og der er tilføjet manglende grønlandske stednavne. Status er nu, at stednavnebasen indeholder 2816 poster. 307 af disse poster henviser fra et fremmedsproget eller ældre dansk stednavn til den primære nudanske indgang til et stednavn, så alt i alt indeholder stednavnebasen 2509 forskellige nudanske stednavne. 248 af disse stednavne er andet eller tredje stednavn til den samme lokalitet, så stednavnebasen indeholder 2261 forskellige lokaliteter og dermed 2261 primære stednavne.

30 af de 2261 lokaliteter er så upræcist stedfæstede, at det ikke giver mening at lede efter et grønlandsk stednavn, og for 257 andre lokaliteter er der ikke fundet et grønlandsk stednavn, så alt i alt indeholder databasen 1974 grønlandske stednavne.

Dette lidt knudrede regnestykke kan koges ned til, at stednavnebasen indeholder 2261 lokaliteter, der tilsammen har 2509 nudanske stednavne og 1974 opdaterede grønlandske stednavne. Der kan søges både begge slags stednavne.

Efter planen vil det nye i version 15 være stednavne givet af den Danske hundeslædeekspedition 1938 (Drastrup), som arbejdede sammen med Dansk Nordøstgrønlandsekspedition om udformning af et kort over Kronprins Christian Land, og der vil blive taget hul på stednavne givet under Ebbe Munck og Eigil Knuths projekt Dansk Peary Land Ekspedition.

Østgrønlandske Stednavne
- Fra den første kortlægning

Indhold

1. Indledning
Velkommen til Østgrønlandske Stednavne.

Indhold i stednavnebasen Østgrønlandske Stednavne.

Introduktion til stednavnebasen Østgrønlandske Stednavne.

Ekspeditionsresumeer.

Ekspeditionsnavne og deres forkortelser i alfabetisk orden.

Vejledning til stednavnebasen Østgrønlandske Stednavne.

Litteratur til Østgrønlandske Stednavne.

2. Stednavnelister i kronologisk orden
A Voyage to the Northern Whale-Fishery including researches and discoveries on the Eastern Coast of West Greenland made in the summer of 1822, in the ship Baffin of Liverpool (W. Scoresby).

The Commissioners for the Discovery of the Longitude at Sea Expedition 1823 in His Majesty's Ship Griper (D. Clavering).

Undersøgelses-Reise til Østkysten af Grønland efter kongelig Befaling udført i Aarene 1828-31 af W.A. Graah.

Togt i "La Lilloise" i 1833 (J. de Blosseville).

Die Zweite Deutsche Nordpolarfahrt in den Jahren 1869 und 1870 (K. Koldewey).

The Lady Franklin Bay Expedition 1881-1884 (W.A. Greely).

Den andra Dicksonska expeditionen til Grönland, dess inre isöken och dess ostkust utförd år 1883 (A.E. Nordenskiöld).

Den østgrønlandske Expedition udført i Aarene 1883-85. Ofte omtalt som Konebaads-Expeditionen. (G. Holm).

Den norske Grønlands-Ekspedition 1888-89 (F. Nansen).

Den østgrønlandske Expedition udført i Aarene 1891-92 (C. Ryder).

The North Greenland Expeditions of 1891-92 and 1893-95 (R. Peary).

Den østgrønlandske Expedition udført i Aarene 1898-1900. Ofte omtalt som Carlsbergfondets Expedition. (G. Amdrup).

The Peary Arctic Club Expeditions of 1898-1902 and 1905-1906 (R. Peary).

Den Svenska Grönlandsexpeditionen 1899 – Spanande efter Andrée i nordöstra Grönland (A.G. Nathorst).

Kruuses rejser og botaniske undersøgelser 1898-1902.

L'expédition Arctique du Duc d'Orléans 1905.

Danmark-Ekspeditionen til Grønlands Nordøstkyst 1906-1908 (L. Mylius-Erichsen).

Alabama-Ekspeditionen til Grønlands Nordøstkyst 1909-1912 (E. Mikkelsen).

Den første Thule Ekspedition 1912 (K. Rasmussen).

Den Danske Ekspedition til Dronning Louises Land og tværsover Nordgrønlands Indlandsis 1912-13 (J.P. Koch).

L'expédition suisse au Groenland 1912-13 (De Quervain & Mercanton).

Den II. Thule-Ekspedition til Melville-Bugten og Grønlands Nordkyst. 1916-1918 (K. Rasmussen).

Jubilæumsekspeditionen nord om Grønland 1920-1923 (L. Koch).

Scoresbysund-Komiteens etablering af Scoresbysund 1924-1925 (E. Mikkelsen) – senere omtalt som 1. Scoresbysund.

Den danske Østgrønlandsekspedition 1926-27 (L. Koch).

De danske geologiske Ekspeditioner til Østgrønland 1929-30 (L. Koch).

The British Arctic Air Route Expedition 1930-31 (H.G. Watkins).

Treårsekspeditionen til Christian X Land 1931-34 (L. Koch).

6. Thule Ekspedition 1931 og 7. Thule Ekspedition 1932-33 til Grønlands Sydøstkyst (K. Rasmussen).

Scoresbysund-Komiteens 2. Østgrønlandsekspedition i 1932 til Kong Christian IX Land (Ejnar Mikkelsen).

The British Trans-Greenland Expedition 1934 (M. Lindsay).

The Anglo-Danish Expedition to East Greenland 1935 (A. Courtauld).

The British East Greenland Expedition 1935-36 (L.R. Wager).

Mission Paul-Émile Victor sur la côte Est du Groenland 1936-37.

Toårsekspeditionen til Østgrønland 1936-39 (L. Koch).

Flyvebaadsekspeditionen til Peary Land i Perssuak 1938 (L. Koch).

Grönlandexpedition des Akademischer Alpenclub Zürich 1938 (A. Roch).

Dansk Nordøstgrønlands Ekspedition 1938-39 (E. Knuth)

Nordøstgrønlands ekspeditioner 1947-58 (L. Koch).

The Royal Naval East Greenland Expedition 1966 (C.M. Stocken).

o o O O o o

Enkelt stednavne givet før 1822. De ældste stednavne er givet af nordboere, islændinge, vikinger, hvalfangere, opdagelsesrejsende og andre søfarere.

Enkelt stednavne givet efter 1822 af personer eller ekspeditioner, der kun har navngivet en eller få lokaliteter. Omfatter også stednavne, der er registreret af biografiske grunde eller i anden sammenhæng.

o o O O o o

Kommissionen for Ledelsen af Videnskabelige Undersøgelser i Grønland eller Grønlands Stednavneudvalg som stednavnemyndighed indtil opgaven blev hjemtaget til Grønland i 1984.

Nunat Aqqinik Aalajangiisartut (Grønlands Stednavnenævn) har som stednavnemyndighed siden 1984 indsamlet, registreret og autoriseret stednavne i Grønland.

Introduktion til stednavnebasen
Østgrønlandske Stednavne – Fra den første kortlægning

Den systematiske kortlægning af Østgrønland er reelt først startet med William Scoresby juniors togt efter hvaler i 1822.

Før 1822 havde vikinger, islændinge, nordboere, "opdagelsesrejsende" og hvalfangere besøgt Østgrønlands kyst, og de har efterladt sig sejladsforskrifter, iagttagelser og navne på meget fremtrædende lokaliteter, men der har ikke fundet en egentlig kortlægning sted.

Alligevel kendes der ældre europæiske kort over Grønland, men disse kort bygger på en kombination af skrøner, enkeltiagttagelser og fantasi.

Der kendes ikke kort fra inuit, men det er vanskeligt at forestille sig, at der ikke har fundet en form for navngivning sted af betydende lokaliteter. Under Konebåds-ekspeditionen (1883-85) fik Gustav Holm hjælp af en fanger, der tegnede et kort for ham, og senere af fangeren Kuniit, der gav Holm et kort udskåret i træ dækkende en 100 km lang kyststrækning.

Ruinen af Graahs vinterhus med vest gavlen set indefra - JL-foto 2006.

Med den usædvanlige hvalfanger W. Scoresby begynder en systematisk kortlægning af kysten, men kortlæggerne fjerner sig ikke ret langt fra deres fartøjer, så der bliver faktisk kun kortlagt, hvad de om sommeren kunne se fra vandet eller fra kysten.

Den første udefrakommende, der i nyere tid overvintrer på kysten, er danskeren W.A. Graah, der i vinteren 1830-31 havde vinterkvarter lidt nord for Skjoldungen på sydøst kysten. Men Graah brugte ikke vinteren til at kortlægge – han havde travlt nok med blot at overleve.

Først med den 2. Tyske Nordpolarrejse i 1869-70 under ledelse af K. Koldewey bruges vinteren og isen til at foretage rejser ud fra vinterkvarteret, men man vover sig ikke ret langt ind i landet.

Det er reelt først med Pearys ekspeditioner sidst i 1800-tallet og med Danmark-Ekspeditionen til Nordostgrønland 1906-08, at man systematisk bruger hundeslæder, og at man går på land og kortlægger mere end de kystnære områder.

Jeg er blevet fascineret af:

- hvordan den første kortlægning har fundet sted,
- de mennesker, der har udholdt det utrolige for at gennemføre deres rejser,
- ekspeditionernes og deltagernes valg af stednavne og af deres kortlægning,
- dette fantastiske og imponerende land.

Derfor har jeg i forbindelse med rejser i Østgrønland som "hobby" givet mig til at lave lister over de stednavne, som de enkelte ekspeditioner har givet.

Danmarks Monumentet mellem Mørkefjord og Pustervig - JL-foto 2008.

Stednavnene finder jeg på ekspeditionernes kort, i litteraturen om ekspeditionerne, i deltagernes dagbøger, i arkiver, kortskitser og breve, etc.

Oprindelsen til et stednavn fremgår ofte af de samme kilder, men ellers må der søges hjælp i leksika, biografier, slægtstavler, på internettet, etc.

Stednavnebasens indhold

Stednavnebasen indeholder alle typer af stednavne givet i forbindelse med ekspeditioner til Østkysten af Grønland.

Østkysten defineres her som området, der ligger øst for en linje fra Grønlands sydligste punkt Kap Farvel gående i nordlig retning til bunden af Lindenow Fjord og videre midt op over Indlandsisen vest om Dronning Louise Land og Peary Land til en naturlig grænse langs vestsiden af Adams Gletsjer, J.P. Koch Fjord og Chipp Sund, og dermed til lidt vest for Grønlands nordligste punkt ved Kap Morris Jesup.

Dette kæmpe område kan deles i tre områder efter, hvordan den tidlige udforskning har fundet sted. Den sydlige del af Østgrønland til Scoresby Sund er grundlæggende udforsket fra robåde. "Mellemområdet" nord herfor og stort set til Independence Fjord er først udforsket fra skib eller med hundeslæde. Den nordlige del Grønland er først udforsket med hundeslæde eller fly.

Jeg forsøger en kombineret kronologisk og regional tilgang til registrering af ekspeditionerne, men jeg arbejder også efter, hvad jeg har haft brug for i forbindelse med mine rejser. Derfor begyndte jeg med "Mellemområdet" mellem Scoresby Sund og Independence Fjord, som kronologisk er bearbejdet ind til og med Den danske Østgrønlandsekspedition 1926-27 (L. Koch). I dette område blev der i løbet af den såkaldte fangstmandsperiode 1908-60 og i forbindelse med den kortvarige norske okkupation 1931-33 givet en hel del navne, som kun medtages her i det omfang, de har vundet hævd eller er blevet autoriseret. For stednavne givet af fangstmænd henvises til P.S. Mikkelsens omfattende værk (Mikkelsen P.S. 2008). Enkelte senere ekspeditioners stednavne er også blevet registreret.

Siden har jeg bearbejdet den sydlige del, som kronologisk er registreret ind til og med The British East Greenland Expedition 1935-36 (L.R. Wager) og geografisk til omkring 70° N lidt syd for Scoresby Sund. Også her er enkelte senere ekspeditioners stednavne blevet registreret, og H.C.F. Sørensen og undertegnede har gennemført en nyfortolkning af A. de Quervains stednavne i Schweizerland.

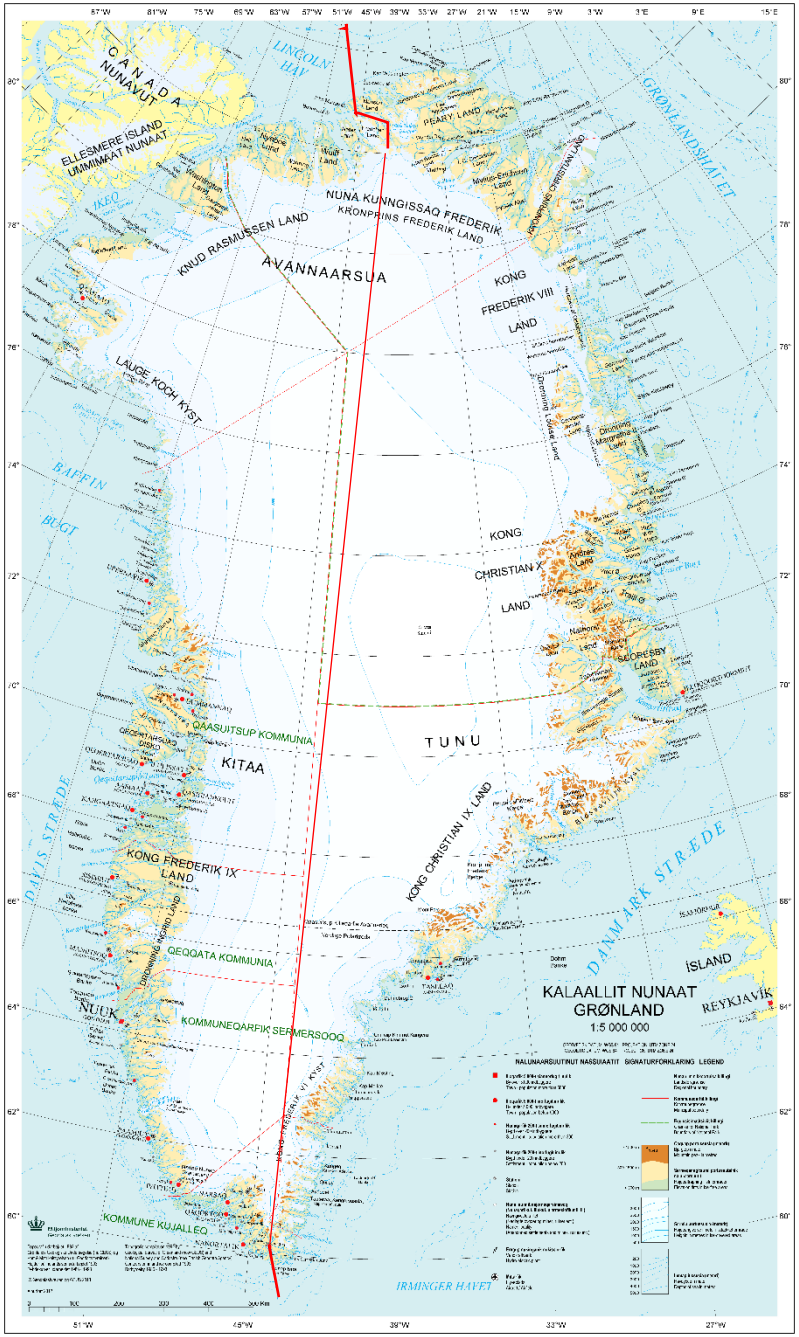

Området nord for Independence Fjord – Peary Land området – er kronologisk bearbejdet ind til og med Flyvebådsekspeditionen til Peary Land i Perssuak 1938 (L. Koch). Det er også min hensigt at fortsætte med at bearbejde dette område, og at bringe resultatet heraf i version 15.

Der er heldigvis andre, der også har samlet på stednavne. A.K. Higgins har i sit imponerende værk (Higgins 1990) omhyggeligt behandlet området fra 69° N lidt syd for Scoresby Sund og mod nord til 81°21' N næsten ved nordspidsen af Kronprins Christian Land sydøst for Independence Fjord. Jeg har derfor ikke til hensigt at bearbejde dette område systematisk.

Dan Laursen har i sit banebrydende værk (Laursen 1972) behandlet stednavne i resten af Nordgrønland, men det er alligevel min hensigt at bearbejde de stednavne i Nordgrønland, der ligger indenfor *Østgrønlandske Stednavnes* område.

Mit sigte med arbejdet med stednavnene er at registrere alle de navne, som jeg på nogen måde kan dokumentere, er blevet brugt på de mange ekspeditioner, der som en af deres primære opgaver har haft at kortlægge landet. Jeg er interesseret i ethvert stednavn, uanset om det har fundet plads på ekspeditionens kort, er nævnt i ekspeditionsrapporten eller om det er blevet autoriseret og dermed medtaget på officielle kort. Jeg registrerer også stednavne som jeg har fundet i dagbøger, notater skitser mm. For mig er et stednavn interessant, når det er blevet brugt, og så er det af mindre betydning, hvor det er dokumenteret.

Jeg forsøger også at finde baggrunden for det enkelte stednavn og årsagen til, at det er blevet brugt. En del af stednavnene beskriver den navngivne lokalitet eller nogle associationer, som lokaliteten har givet anledning til.

En meget stor del af stednavnene indeholder personnavne, og her har jeg i stort omfang søgt at lave korte biografier af personerne. Nogle lokaliteter er navngivet efter ekspeditionsmedlemmer eller deres familiemedlemmer og venner.

Sponsorer, protektorer, kongelige og velyndere kan også have fået en kvittering i form af et stednavn. Men derudover har mange fra den europæiske videnskabelige elite, formentligt uden at have forventet det, lagt navn til lokaliteter. Og derved får samlingen af stednavne en kulturhistorisk vinkel.

Sigtet med Stednavnebasen

Mit overordnede sigte er at registrere så mange som muligt af de stednavne, som er blevet anvendt under de enkelte ekspeditioner. For mig – og måske er det kun for mig – er navnene en væsentlig del af ekspeditionshistorien. Ekspeditionerne indgår i de udsendende landes og især i Grønlands historie, og navnene er for mig derfor også en del af den grønlandske kulturarv.

En stor del af ekspeditionernes oprindelige stednavne vil gå i glemmebogen godt hjulpet af den helt naturlige og forståelige udvikling i retning af til daglig og på nye kort at anvende grønlandske stednavne eller grønlandsk tilpassede oprindelige navne. For at skabe en bro mellem de oprindelige stednavne givet af ekspeditioner og de nuværende grønlandske stednavne, har jeg i foråret 2023 registreret grønlandske stednavne registreret i Nunat Aqqi for de lokaliteter der er registreret i *Østgrønlandske Stednavne.*

Det er min hensigt med mellemrum at opdatere Stednavnebasen med nye ekspeditionslister og med tilføjelser til og ajourføringer af de gamle.

Jeg håber, at du som læser må fornøje dig med de mange stednavne og de tilhørende oplysninger om deres oprindelse.

God fornøjelse

Jan Løve

Kortet "Kalaallit Nunaat Grønland" 1:5 000 000 er fra Styrelsen for Dataforsyning og Effektivisering, Kortforsyningen, oktober 2018.

Ekspeditionsresumeer

Ordnet kronologisk

I denne sektion er der til indledning en kort omtale af tidlige ekspeditioner til Grønlands sydøst kyst, der alle har benyttet konebåde. Disse ekspeditioner omtales her, fordi der ikke har fundet en egentlig kortlægning sted på disse ekspeditioner.

De ekspeditioner, der har lavet kort og givet stednavne, resumeres efterfølgende, hvis de har fået en væsentlig del af deres stednavne registreret i stednavnedatabasen.

Tidlige rejser og ekspeditioner til sydøst kysten

Ruiner af inuit bebyggelser på sydøst kysten viser, at kysten har været befolket fra gammel tid, men det er først med ekspeditionerne i 1800-tallet, at vi får et indtryk af befolkningstætheden.

Det er sandsynligt, at inuit på sydøst- og sydvest-kysten har haft kendskab til hinanden, og at de har haft et vist samkvem.

Der har næppe været mange europæer, der har besøgt sydøst kysten, og de fleste besøgene er nok kommet helt ufrivilligt, nemlig som skibbrudne nordboer eller søfolk.

En af dem var Thorgils Orrabeinsfostris, der i en oktober måned omkring år 1001 sad fast i storisen vest for Island med sit skib. Skibet forliste, men han reddede sig i land på østkysten af Grønland. Thorgils Orrabeinsfostris er den første europæer, som vi kan læse om, der tilbragte flere vintre på østkysten. Den 4. vinter tilbragte han hos Rolf, der var landsforvist fra Østerbygden. Rolf har antageligt boet i den fundne ruin ved Lindenow Fjord, som nu bærer hans navn. Rolf gav om foråret Thorgils sit skib, så han kunne sejle syd om Grønland til Erik den Røde på vestkysten.

1700-tallet

Hans Egede

I 1721 kom kongelig missionær Hans Egede til Grønland og slog sig ned på Håbets Ø ved Godthåb. I 1723 forsøgte han at rejse syd om Grønland med konebåd for at komme om til sydøst kysten og finde Østerbygden, som man dengang antog lå på østkysten. Hans Egede kom ikke længere end til Nanortalik på vestkysten, hvor han måtte vende om på grund af den fremrykkede årstid og mangel på proviant.

Peder Olesen Walløe

I august 1751 drog handelsbetjent Peder Olsen Walløe fra Godthåb mod syd i sin konebåd roet af 2 danske mænd og 2 grønlandske kvinder. Den første vinter overvintrede de på det sted, der senere blev til Julianehåb. 21. juni 1752 drog de af sted sydover, og d. 6. juli teltede de for første gang på østkysten på et sted, hvor de traf en del grønlændere med 5 konebåde. 3. august nåede de Kangek på nordsiden af Lindenow Fjord – lidt syd for det nuværende Kap Walløe (ca. 60º35’ N) – hvor de måtte vende om. De overvintrede ved Lichtenau Fjord (Alluitsup Kangerlua) på vestkysten, og de nåede 25. juni 1753 den sydligste koloni Frederikshåb. Walløe havde undersøgt mange ruingrupper i Julianehåb distrikt, og han havde erfaret fra østlændinge, at der ingen steder på østkysten var set folk, der lignede europæere, eller huse der ikke var bygget af grønlændere.

Anders Olsen

Efter at Anders Olsen i en alder på cirka 62 år var blevet pensioneret fra KGH i 1780, slog han sig ned som jordbruger og kvægavler ved Igaliko, men han havde stadig så meget overskud, at han foreslog KGH, at han skulle foretage en rekognosceringsrejse til østkysten. Denne rejse foretog han i 1783. Anders Olsen rejste syd om Kap Farvel, og han kunne melde KGH, "… at jeg har været 18 Mile nord og nordost hen fra Stattenhuck paa den østre Siide," (Ostermann 1942, 117). Dette svarer til, at Anders Olsen nåede frem til Danell Fjord på 60°50' N.

1800-tallet

Karl Ludwig Giesecke



K. L. Giesecke

Den tyske mineralog Giesecke blev i 1806 af den danske regering udsendt til Grønland for at undersøge forekomsten af mineraler. Rejsen kom på grund af krigene med England til at vare helt til 1813.

I 1806 berejste han den sydligste del af Grønland, og kom i denne forbindelse med konebåd lige akkurat om på østkysten. Det er lidt uklart hvilken rute, han fulgte, og jeg holder mig til Holm, der skriver: "Da Graah i sin «Undersøgelsesrejse til Østkysten» S. 51 har draget i Tvivl, om Giesecke paa sin Rejse er kommet til Østkysten, saa har jeg, ved at følge Giesecke's Dagbog, nøje undersøgt, hvad Vej han er rejst, og er da kommet til Overbevisning om, at han rigtignok ikke – som han skriver – er taget gennem Ikerasarsuak, ej heller er kommet til Aluk, men han er rejst gennem Ikek og Kipisako og netop har været udenfor på Østkysten." (Holm 1881, 151). Det vil sige, at Giesecke har været mellem Kap Farvel og Prins Christian Sund på ca. 60° N.

W. A. Graah

I 1828-31 gennemførte den danske kaptajnløjtnant W.A. Graah en undersøgelsesrejse på østkysten, og han nåede op til 65°20' N. På rejsen navngav han flere lokaliteter, og hans rejse er derfor omtalt senere i denne sektion.

Ihrer og Uellner

I 1843 forsøgte brødrene Ihrer og Uellner fra hernnhutermissionen i Frederiksdal at komme i kontakt med hedningene på Østkysten, og de nåede frem til Aluk (60°10' N), hvor de fandt 6 telte.

J. Brodbeck



Jacob Brodbeck

I 1881 foretog pastor Jacob Brodbeck fra hernnhutermissionen i Frederiksdal en rejse på sydøst kysten med henblik på at drive missionsvirksomhed blandt inuit i Sydøstgrønland. På sin rejse var han også inde i Lindenow Fjord, hvor han fandt den nordboruin ved Peers Vig, som han havde hørt om før. Ruinen har senere fået navnet Rolf Ruin. Dette blev hans nordligste punkt, så han nåede 60°30' N.

G.F. Holm

I 1881 foretog Gustav Holm en geografisk undersøgelse af Grønlands sydligste del, og han kom også over på østkysten, hvor han nåede op til forbjerget syd for Lindenow Fjord på ca. 60°25' N.

Den østgrønlandske Expedition udført i Aarene 1883-85 under ledelse af Gustav Holm bliver ofte omtalt som Konebådsekspeditionen. Denne ekspedition nåede op til Ammassalik. Den har også givet en del stednavne, og den omtales derfor mere udførligt senere i denne sektion.

Med Konebådsekspeditionen var æraen for egentlige konebådsekspeditioner slut, men der kom senere andre ekspeditioner til østkysten som benyttede robåde eller små motorjoller.

Ekspeditioner til Østkysten efter 1822

A Voyage to the Northern Whale-Fishery including researches and discoveries on the Eastern Coast of West Greenland

Baffin 1822 (Scoresby)

William Scoresby, jr.

Den britiske hvalfanger William Scoresby junior foretog i 1822 en hvalfangst- og opdagelsesrejse til Svalbard i sit skib "Baffin". Da hvalfangsten her var dårlig, fulgte Scoresby iskanten mod vest, indtil han nåede Grønlands østkyst omkring Sabine Ø. Herfra gik det mod syd indtil lidt syd for Scoresby Sund. Et af resultaterne af rejsen var, at Scoresby fik bestemt og navngivet mere end 100 lokaliteter.

Scoresby var en ualmindelig hvalfanger. Han studerede på universitetet om vinteren. Han forskede altid, og han var utrolig vidende og videbegærlig. Scoresby korresponderede med og omgikkes tidens førende lærde i Skotland og England, og han var orienteret om, hvad der foregik i Frankrig. Pletten i hans karriere er, at han som ung var med til at rane den danske flåde i 1807!

Efter sin rejse i 1823 gik Scoresby i land og blev en kirkens mand, samtidig med at han passede sine naturvidenskabelige aktiviteter.

The Commissioners for the Discovery of the Longitude at Sea Expedition 1823 in His Majesty's Ship Griper

Griper 1823 (Clavering)

Douglas Clavering var kaptajn i HMS "Griper", der af "The Commissioners for the Discovery of the Longitude at Sea" - omtalt som "Board of Longitude" - var sendt på togt i nordatlantiske farvande for at bringe den irske



Edward Sabine

astronom, naturvidenskabsmand og officer Edward Sabine rundt til fjernt fra hinanden liggende steder for at udføre pendulmålinger. Disse målinger gik ud på at måle længden af et bestemt pendul, der på det sted var nøjagtigt 2 sekunder om at svinge frem og tilbage. Herefter kunne man beregne, hvor meget jordens overflade på stedet afveg fra kugleformen, hvilket havde betydning for den helt præcise positionsbestemmelse. Sabine blev sat af på Sabine Ø for at måle, og imens drog Clavering på en bådtur, hvor han på Clavering Ø mødte en gruppe nordøstgrønlandske inuit. Det har senere vist sig, at det var måske den eneste, og i hvert fald den sidste gang europæere mødte nordøstgrønlandske inuit.

På ekspeditionen blev der tegnet kort og aflagt stednavne på den nordligste del af den kyst, som Scoresby havde observeret og kortlagt året før.

Undersøgelses-Reise til Østkysten af Grønland efter kongelig Befaling

Us-Reise 1828-31 (Graah)

W.A. Graah
AI foto 17720

Premierløjtnant W.A. Graah af søetaten blev udsendt efter kongelig befaling for at undersøge Grønlands østkyst fra Kap Farvel til 69° N svarende til den sydligste lokalitet observeret af Scoresby i 1822.

Graah kom til Frederikshåb maj 1828 og rejste videre til Julianehåb distrikt, hvor han foretog undersøgelser og kortlagde. Om efteråret foretog han en orienteringsrejse gennem Prins Christian Sund til østkysten, inden ekspeditionen gik i vinterkvarter i Nanortalik.

Foråret 1829 afgik ekspeditionen med 2 konebåde og flere kajakker og rejste atter gennem Prins Christian Sund til østkysten, hvor den begyndte at arbejde sig mod nord. Isen forhindrede flere gange ekspeditionen i at komme frem. Den blev tvunget til ophold ved Kap Walløe ligesom Peder Olsen Walløe i 1752, der måtte vende om her.

Ved Kap Daniel Rantzau var ekspeditionens proviantsituation så kritisk, at det blev besluttet at sende en del af deltagerne tilbage, og Graah fortsatte sammen med nogle grønlændere. Ved Dannebrog Ø på 65°15' N blev ekspeditionen stoppet af isen og tvunget til at gå i vinterkvarter, som fandt sted i Nukarbik, nu Graahs Havn.

Foråret 1830 forsøgte Graah at trænge videre mod nord, men blev denne gang standset af isen ved et skær på 64°9' N, og her vendte ekspeditionen og roede tilbage til Nanortalik. Vinteren tilbragte Graah i Julianehåb, og han fortsatte med at undersøge og måle op, indtil han i august 1831 kunne komme tilbage til Danmark.

Togt i "La Lilloise"

Lilloise 1833 (Blosseville)

Jules de Blosseville

Jules-Alphonse-René Poret, baron de Blosseville var kaptajn i den franske orlogsbrig "La Lilloise" der i 1833 blev sendt på togt til Danmark Stræde for at holde øje med franske fiskefartøjer og for at kortlægge dele af Grønlands østkyst.

Blosseville var en ung videbegærlig søofficer, der tidligere i 1822-25 havde deltaget i den franske flådes "La Coquille's" jordomsejling.

På togtet blev medført særligt navigationsudstyr beregnet til kortlægning. "La Lilloise" forsvandt sporløst efter at have været i Island for at få foretaget reparationer. Heldigvis havde Blosseville benyttet besøget i Island til at sende sine foreløbige observationer hjem.

Die Zweite Deutsche Nordpolarfahrt

Zweite Deutsche 1869-70 (Koldewey)

Ekspeditionen var professor August Petermanns ide, og den gik ud på via Grønlands østkyst at trænge frem til Nordpolen, som Petermann antog lå i

Karl Koldewey

forlængelse af Grønland mod nord. Ekspeditionen blev ledet af Karl Koldewey, og den omfattede ved afrejsen fra Bremen 2 fartøjer. Ekspeditionsskibet "Germania", der var et sejlskib med dampmaskine, og sejlskibet "Hansa", der medbragte ekstra forsyninger. Skibene kom fra hinanden i isen øst for Grønlands kyst. Senere gik "Hansa" fast i isen og blev ført mod syd, indtil hun blev skruet ned. Besætningen reddede sig ud på isen og drev videre mod syd, indtil de kunne redde sig ind mod kysten i de medbragte både, og videre syd om Grønland frem til beboede områder.

"Germania" nåede frem til Sabine Ø, hvor hun gik i vinterhavn og dermed blev base for den første europæiske overvintring i Nordøstgrønland. Fra vinterhavnen blev der i vinterens løb foretaget trækslæderejser mod nord, vest og syd og en omfattende kortlægning af området blev gennemført. Mod nord trængte ekspeditionen frem til området nord for Danmark Havn, og mod syd nåede man til Clavering Ø.

Da isen sommeren 1870 slap sit tag i "Germania", forsøgte de på ny at rejse mod nord, men måtte opgive. I stedet for sejlede "Germania" mod syd og herved blev Kejser Franz Josef Fjord opdaget, navngivet og berejst, inden turen gik retur til Bremen.

The Lady Franklin Bay Expedition

LFBE 1891-1884 (Greely)

A.W. Greely

Lady Franklin Bay Ekspeditionen var det ene af USA's to bidrag til det I. Internationale polarår 1882-83, som 11 lande deltog i, og formålet var at indsamle sammenlignelige meteorologiske data i den arktiske del af den nordlige halvkugle.

Ekspeditionen var militær og bestod af 22 frivillige fra hærens signalkorps og to grønlændere under kommando af premierløjtnant Adolphus Washington Greely.

I sommeren 1881 blev LFBE sejlet op til den nordlige ende af Nares Strædet og sat i land i Lady Franklin Bay på Ellesmere Island, og her byggede man en station navngivet Fort Conger og begyndte på de meteorologiske målinger.

Der var to andre formål. Man skulle se efter spor efter Jeanette ekspeditionen, der i 1879 var forsvundet nord for Sibirien, og man skulle forsøge at komme så langt mod nord som muligt, og gerne til Nordpolen.

Ekspeditionen foretog det første år tre store rejser, nemlig to på Ellesmere Island og en langs Grønlands nordvest kyst, som ved Kap Salor kom ind i området for *Østgrønlandske Stednavne.* Holdet, der nåede så langt, bestod af løjtnant J.B. Lockwood, sergent D. Brainard og grønlænderen Frederik T. Christiansen. De nåede op til Kap Christiansen på Lockwood Ø, inden de måtte vende om. Der blev tegnet kortskitser, målt positioner og navngivet.

Planen var, at der i sommeren 1882 og i 1883 skulle komme skib, men de udeblev, så LBFE forlod efter en nødplan Fort Conger i august 1883 og begav sig sydover og nåede i oktober Cape Sabine, hvor de etablerede vinterkvarter. Forsyningerne var små, jagten var ringe og folkene blev svagere og begyndte at dø, så da en undsætningsekspedition nåede frem juni 1884, var der kun syv overlevende.

Lockwood, der omkom på Cape Sabine, havde ført dagbog på rejsen til NV-Grønland og tegnet et kort, og begge dele blev reddet.

Efterfølgende har Greely udgivet kort i 1884, i 1886 og i 1888 sammen med den officielle rapport, som også indeholder Lockwoods dagbog. Kortene er topografisk ikke helt ens, og der er flyttet rundt på navne, og navne er udgået eller tilføjet, så det er svært at se, om det er Greely eller Lockwood, der har navngivet.

Den andra Dicksonska expeditionen til Grönland

2. Dickson 1883 (Nordenskiöld)

A.E. Nordenskiöld

Ekspeditionen blev tilrettelagt af A.E. Nordenskiöld, og den blev betalt af dr. Oscar Dickson, der også havde betalt Nordenskiölds ekspedition i "Vega" gennem Nordøstpassagen. Ekspeditionen havde 2 hovedformål, nemlig at trænge ind til det indre af Grønland, som Nordenskiöld havde en teori om var isfri, og at trænge gennem isbæltet langs Grønlands sydøstkyst, som Nordenskiöld ikke troede var så stor en hindring for sejlads, som det havde ry for, og om muligt også påvise, at nordboernes Østerbygd havde ligget på sydøst kysten, som Nordenskiöld var en af de sidste, der antog.

Ekspeditionen lånte postdamperen "Sofia" og sejlede til vestkysten. På højde med Egedesminde blev Nordenskiöld med ledsagere sat i land i bunden af fjorden Aulaitsivik. 2 af ledsagerne fra Lapland trængte 350 km ind på indlandsisen uden at se andet end is. Imens sejlede "Sofia" mod nord under ledelse af A.G. Nathorst, og med Hans Hendrik (Hans Ø) som kendtmand og tolk. Undervejs blev der foretaget naturvidenskabelige indsamlinger. De nåede helt op til Kap York, og de kom i land i nærheden af Conical Rock, hvorefter de atter stævnede mod syd og samlede Nordenskiölds hold op. Senere besøgte de Igaliko, som Nordenskiöld ikke fandt særligt interessant.

Rejsen fortsætter syd om Kap Farvel og op langs østkysten, og her lykkedes det at trænge ind i den fjord, som Nordenskiöld navngav Konung Oscars Hamn. Der blev fundet friske spor efter indfødte, men de mødte ingen. Efter et kort ophold lettede "Sofia" anker og tiltrådte returrejsen til Sverige.

Den østgrønlandske Expedition udført i Aarene 1883-85. Ofte omtalt som Konebaads-Expeditionen

Konebåds-Ex 1883-85 (Holm)



Gustav F. Holm
Al foto 52359

Ekspeditionen under ledelse af G.F. Holm og T.V. Garde afsejlede fra København maj 1883 og kom i juli til Nanortalik, som skulle være dens base.

Ekspeditionen lagde hurtigt ud med en rekognoscering til østkysten. Den roede gennem sundet Ikeq og satte derefter kursen mod nord. Ved mundingen af Lindenow Fjord mødte de 50 hedninge (østlændinge), der kom lige fra de sydligste beboede steder på østkysten til de ukendte egne nord for Graah's nordligste punkt.

Ekspeditionen nåede frem til Karsingertok på sydsiden af Danell Fjord, men her spærrede isen for videre sejlads. Der blev der etableret et depot, og 3 konebåde blev sendt direkte tilbage. Resten foretog opmålinger og videnskabeligt arbejde under tilbagerejsen.

I maj 1884 afgik hele den store ekspedition med 4 konebåde og 37 personer fra Nanortalik, og sidst i juni var man fremme ved Karsingertok og depotet samt østlændingen Navfalik, der havde haft opsyn med depotet, og som skulle føre ekspeditionen mod nord.

Nord for Kap Tordenskjold mødte ekspeditionen 27 østlændinge med 2 konebåde. Den ene kom fra Igdloluarsuk, som er den nordligste boplads på den del af kysten som Graah besøgte. og den anden kom fra Sermilik tæt ved Ammassalik. Disse østlændinge så anderledes ud end Navfalik og hans familie, de talte et andet sprog, og de opførte sig anderledes. Ved Navfalik's hjemstavn Tingmiarmiut blev det besluttet at foretage den planlagte deling af ekspeditionen i et nord og et syd hold.

Sydholdet under Garde vendte tilbage til Nanortalik, og det foretog undervejs undersøgelser og opmålinger. Det følgende forår roede holdet igen om på østkysten med forsyninger til nordholdet.

Nordholdet drog videre mod nord forbi Graah's vinterkvarter og kom til Igdloluarsuk ved Bernstorff Isfjord. Det var det nordligste sted beboet af de "sydlige" østlændinge. Her traf de 3 familier fra det langt nordligere beliggende Sermilik.

Holdet passerede Dannebrog Ø med Graah's varde og nåede via Sermilik til Ammassalik øen, hvor det byggede et vinterhus på den lille tange kaldet Tasiuarsik Kigdlek ved mundingen af Ammassalik Fjord.

Herfra roede holdet mod nord for at undersøge den nærmeste omegn omkring fjorden Sermiligak. De nåede frem til Leif Ø, som blev ekspeditionens nordligste punkt. De roede også til bunden af Sermiligak og af Ammassalik fjordene, og de besøgte alle de frodigste steder, hvoraf ingen var nær så frodige som strækninger i Julianehåb-distriktet. Intet sted fandt de ikke-eskimoiske ruiner, men en stor mængde gamle eskimohuse.

Sidst i september kom de tilbage til vinterhuset og gik i vinterkvarter, efter at de havde nået en lille tur over fjorden til Kap Dan øerne.

I juni 1885 startede nordholdet tilbageturen mod syd. Undervejs blev Egede og Rothes Fjord/Sermilik undersøgt. Midt i juli mødte de 2 hold hinanden på Griffenfeld Ø, og herefter roede hele ekspeditionen mod syd og nåede d. 15. august handelsstationen Pamiagdluk på vestkysten og fortsatte straks mod Julianehåb, hvorfra de kom med årets sidste skib tilbage til København.

Et af ekspeditionens resultater var, at de overhovedet ikke fandt spor efter nordboere, ikke engang på de steder der mindede mest om landskabet omkring Julianehåbfjord, hvorfor de kunne sige, at nordboerne ikke har været bosat på østkysten. De nåede op til omkring 66º N, og Holm var i stand til pga. oplysninger fra eskimoer, og fra "Hansa" (Zweite Deutsche) og "Ingolf" togterne at tegne kort til omkring 68º N.

Den norske Grønlands-Ekspedition

Norske-Eks 1888-89 (Nansen)



Fridtjof Nansen

Fridtjof Nansen var blevet inspireret til at krydse Indlandsisen efter at have været på togt med sælfangeren "Viking" til østkysten i 1882 og efter at have hørt et foredrag af Nordenskiöld om hans vandring på indlandsisen i 1883 (2. Dickson).

Ekspeditionens 6 mand havde fået skibslejlighed med sælfangeren "Jason", og meningen var, at ekspeditionen skulle gå i dens 2 robåde i nærheden af Kap Dan, og så ro ind til kysten. De valgte dog at forlade "Jason" nogenlunde ud for Egede og Rothes Fjord/Sermilik, men de kunne ikke trænge gennem isen ind til land, så de blev ført 475 km med isen mod syd på 12 dage, indtil det lidt nord for Kap Tordenskjold blev muligt at trænge ind til kysten. Derfra roede og sejlede de med sejl 350 km mod nord i 10 dage, indtil de gik i land på højde med Kap Poul Løvenørn ved Nansen Bugt i Gyldenløve Fjord. Efter en kort rekognoscering startede de på isvandringen med kurs mod Christianshåb. På det første stykke navngav de 22 lokaliteter, men da de endelig kom helt op på Indlandsisen, var der ikke flere lokaliteter, men modvind, så de besluttede at rette kursen mod Godthåb.

Efter 40 dages vandring nåede de over indlandsisen, og de nåede ned gennem Austmannadal til Ameralla inderst i Ameralik Fjord ved Godthåb den 25. september. Herfra roede Sverdrup og Nansen i en interimistisk halv båd ud til Godthåb for at hente hjælp. Ekspeditionen måtte overvintre i Godthåb, da årets sidste skib var sejlet.

Den østgrønlandske Expedition udført i Aarene 1891-92

Østgrønlandske-Ex 1891-92 (Ryder)

Carl Hartwig Ryder
AI foto 20275

Formålet med denne danske ekspedition var at kortlægge kysten mellem Kejser Franz Josefs Fjord i nord og Ammassalik i syd. Planen var, at ekspeditionen skulle etablere sit vinterkvarter ved Kap Stewart på nordkysten af Scoresby Sund og herfra i vinteren og forårets løb foretage rejser mod nord og vest. Når isen om foråret tillod det, skulle ekspeditionen i både rejse mod syd til Ammassalik og kortlægge kysten undervejs. Isen tvang dog ekspeditionslederen Carl Ryder til at ændre planen, så vinterkvarteret blev etableret på Danmark Ø i bunden af Scoresby Sund, og herfra blev Scoresby Sunds indre forgreninger berejst og kortlagt i vinterens løb. Kortlægningen af kysten nord og syd for fjorden blev opgivet, og det var ikke muligt at gennemføre bådekspeditionen langs kysten til Ammassalik.

Pearys rejser i Nordøstgrønland 1891-1906

North Greenland 1891-95 og Arctic Club 1898-1906 (Peary)

Robert E. Peary

Amerikaneren Robert E. Peary ledte fra 1886 til 1909 i alt 8 ekspeditioner til Arktis. På 4 af ekspeditionerne berejste Peary Nordøstgrønland, nemlig på "North Greenland Expedition" 1891-92 og 1893-95 samt på "Peary Arctic Club Expedition 1898-1902" og da han i 1906 nåede land efter at have forsøgt at nå Nordpolen. På de første krydsede Peary Indlandsisen til det indre af Independence Fjord. Det var på disse rejser, at han mente at have set en kanal, der forbandt Independence Fjord med nordvestkysten og dermed gjorde Peary Land til en ø. Både Danmark-Ekspeditionen 1906-08 (Mylius-Erichsen) og 1. Thule Ekspedition 1912 (Rasmussen) kunne dog uafhængigt af hinanden afkræfte kanalens eksistens.

På ekspeditionen i 1898-1902 berejste Peary i 1900 Grønlands nordkyst fra vest. Peary opdagede det nordligste punkt i selve Grønland, som han navngav Kap Morris Jesup. Peary rejste et stykke videre af nordøstkysten til Kap Wyckoff på østkysten af Peary Land. Peary navngav forbjerge og fjorde.

I 1905-06 overvintrede Peary i "Roosevelt" ved Cape Sheridan og forsøgte i foråret 1906 at nå Nordpolen, men det lykkedes ikke. På tilbagetoget blev Peary ført så langt mod øst, at han nåede land noget vest for Kap Morris Jesup, hvorfra han rejste tilbage til skibet langs kysten uden at aflægge flere stednavne.

Endelig i 1909 kronedes Pearys anstrengelser med, at han som den første nåede frem til Nordpolen, eller i hvert fald tæt ved.

Der er oprettet stednavnelister for henholdsvis:

- The North Greenland Expeditions of 1891-92 and 1893-95
- The Peary Arctic Club Expeditions of 1898-1902 and 1905-06.

Den østgrønlandske Expedition udført i Aarene 1898-1900

Carlsberg 1898-1900 (Amdrup)

Georg Carl Amdrup, 1900. AI foto 122854

"Den østgrønlandske Expedition udført i Aarene 1898-1900" var den 3. østgrønlandske ekspedition og dens hovedformål var at lukke "hullet" mellem kortlægningen foretaget af den 1. ekspedition (Konebåds-Ex 1883-1885, Holm) fra syd til og med Ammassalik og den 2. (Østgrønlandske-ex 1891-92, Ryder) som kortlagde egnene i det indre af Scoresby Sund. Den mellemliggende kyst var reelt ukendt. Der havde aldrig været nogen ekspeditioner, der havde været i land, men noget af strækningen var sporadisk kortlagt fra skibe i stor afstand fra kysten.

Ekspeditionen var udsendt af KVUG og fuldt finansieret af Carlsbergfondet, hvorfor ekspeditionen også kaldes Carlsbergfondets ekspedition eller Amdrup-ekspeditionen efter lederen premierløjtnant i marinen G.C. Amdrup.

Ekspeditionen var todelt. 1. del omfattede en ekspedition til Ammassalik, hvor der i 1894 var oprettet en missions- og handelsstation. Denne ekspedition omfattede udover Amdrup selv 2 forskere og 2 søfolk. Ekspeditionen rejste ud i KGH's "Godthaab" i efteråret 1898, og der blev bygget en station som base og overvintringssted. I efteråret gennemførte ekspeditionen en kort tur mod NØ i en medbragt robåd. I vinterens løb undersøgtes området omkring Ammassalik, og der blev foretaget en kort slædetur langs kysten mod NØ. I foråret 1899 foretog hele ekspeditionen en lang bådtur mod NØ, hvor man roede op til Agga Ø, hvor ubrudt is stoppede videre sejlads. Ekspeditionen returnerede til Ammassalik, og den rejste hjem i "Godthaab".

I 1900 blev 2. del udsendt i skibet "Antarctica", der sejlede op til Sabine Ø, og derfra fulgte kysten mod S til Kap Dalton lidt S for mundingen af Scoresby Sund. Her blev ekspeditionen delt i en kystekspedition og en skibsekspedition. Kystekspeditionen ledet af Amdrup blev landsat med en ny robåd, materialer til et overvintrings- og depothus samt forsyninger. Kystekspeditionen omfattede Amdrup selv og 3 søfolk. De roede fra Kap Dalton til Ammassalik og kortlagde strækningen. Skibsekspeditionen omfattede 7 forskere. De undersøgte og kortlagde kysten fra Kap Dalton til Scoresby Sund samt de yderste dele af denne fjord, Hurry Inlet og egnene omkring denne, inden "Antarctica" fortsatte mod N til Davy Sund og det yderste af Kong Oscar Fjord. Herfra sejlede "Antarctica" til Ammassalik og samlede kystekspeditionen op, inden det fortsatte til København.

Den Svenska Grönlandsexpeditionen – Spanande efter Andrée i nordöstra Grönland

Svenska-Ex 1899 (Nathorst)



A.G. Nathorst

Ekspeditionen blev til på initiativ af A.G. Nathorst, og dens hovedformål var at lede efter Andrée og hans ballonekspedition. Denne ekspedition var startet på Svalbard, og planen var, at den skulle flyve over Nordpolen med ballon og nå frem til Nordamerika. Ekspeditionen var startet i sommeren 1897, og da man ikke hørte noget fra den, blev der foranstaltet forskellige eftersøgninger, og en af dem var denne ekspedition til området omkring Kejser Franz Joseph Fjord,

hvor datidens nordiske polare ekspertise havde vurderet, at der var en chance for, at vinden kunne have ført Andrée hen til. Ekspeditionen sejlede under ledelse af A.G. Nathorst i "Antarctica". Ekspeditionen fandt ikke spor efter Andrée, men den fandt og kortlagde Kong Oscar Fjord, der står i forbindelse med Kejser Franz Joseph Fjord. Hele fjordsystemet blev kortlagt ind til dets inderste fjordarme.

Kruuses rejser og botaniske undersøgelser 1898-1902

Kruuse 1901-02

Chr. Kruuse
AI foto 07947

Chr. Kruuse havde deltaget i Carlsberg 1898-1900 (Amdrup), så han havde et godt kendskab til området omkring Ammassalik, da han startede sin egen botaniske ekspedition i 1901 ledsaget af hustru og lille datter.

Kruuses botaniske ekspedition i 1901-02 havde kun ham selv og hans familie som deltagere. Ekspeditionen var foranstaltet af KVUG og finansieret af Carlsbergfondet, og den havde til formål at udvide kendskabet til flora og fauna både på land og i vand i området omkring Ammassalik. Kruuse fik nu mulighed for at bruge den nødvendige tid på de botanisk interessante pladser.

Kruuse rejste ud efteråret 1901 i KGH's "Godthaab" og returnerede i samme skib det følgende efterår. Kruuse var ledsaget af hustru og datter. Familien skulle bo i det hus, som Carlsberg 1898-1900 havde bygget i 1898, og som han således kendte.

Kruuse gennemførte flere længere rejser med den medbragte motorbåd i Ammassalik Fjord og dens forgreninger og i Egede og Rothe Fjord/Sermilik, hvor han nåede helt frem til øen Akernarit i bunden af fjorden, ligesom han grundigt undersøgte terrænet omkring Ammassalik.

I sin ekspeditionsrapport redegør Kruuse også for botaniske observation og indsamlinger under Carlsberg 1898-1900.

Expedition Arctique du Duc d'Orléans 1905

Orléans-ex 1905 (Duc d'Orléans)

Hertugen af Orléans

Louis Philippe Robert, hertug af Orléans og fransk tronprætendent, var interesseret i jagtekspeditioner og opdagelsesrejser, og i 1905 lejede han skruebarken "Belgica" og sejlede via Svalbard mod Grønlands østkyst, hvor den kom ind igennem isen omkring Kap Bismarck. Herfra sejlede ekspeditionen mod nord og opdagede île de France, nu Qeqertaq Prins Henrik, hvor den også var i land og byggede varder. Den fortsatte videre mod nord, til den blev stoppet af isen ved 78°16' N.

"Belgica" sejlede så mod syd langs kysten, indtil den på højde med Liverpool Land styrede mod Island og forlod grønlandsk farvand efter 4 ugers ophold.

Danmark-Ekspeditionen til Grønlands Nordøstkyst 1906-1908

Danmark-Ex 1906-08 (Mylius-Erichsen)



Ludvig Mylius-Erichsen, 1906.
AI foto 27311

Formålet med Danmark-Ekspeditionen var primært at foretage en dansk kortlægning af det ukendte land, der lå mellem de nordligste dele af kortlægningen foretaget på Die Zweite Deutsche Nordpolarfahrt 1869-70 (Koldewey) og den kortlægning, som R.E. Peary havde foretaget fra Nordvestgrønland og til bunden af Independence Fjord samt til nordøst kysten af Grønland på sine rejser i 1892, 95 og 1900.

Ved siden af kortlægningen skulle ekspeditionens videnskabsmænd gennemføre et bredt videnskabeligt undersøgelsesprogram.

Ekspeditionen nåede sine mål og kortlagde store områder, og indsamlede mængder af information og emner til videre bearbejdelse.

3 af dens medlemmer omkom, deriblandt lederen L. Mylius-Erichsen.

Alabama-Expeditionen til Grønlands Nordøstkyst 1909-1912

Alabama 1909-12 (Mikkelsen)

Ejnar Mikkelsen, 1910. AI foto 23948

Alabama-Expeditionen var initieret og ledet af Ejnar Mikkelsen. Mikkelsen var af den opfattelse, at man på Danmark-Ekspeditionen ikke havde gjort nok for at finde ligene af Ludvig Mylius-Erichsen og Niels Peter Høeg Hagen samt deres optegnelser.

Mikkelsen fik de oprindelige medlemmer af Danmark-Ekspeditionens komité overbevist om, at det var vigtigt at udsende en dansk eftersøgningsekspedition, og de indvilligede alle i at indtræde i Alabama-Expeditionens komité.

Ekspeditionens ene mål var at lede efter spor efter de afdøde i området omkring Brønlunds Grav. Et andet mål var at finde et depot i Danmark Fjorden, hvor der var en mulighed for, at Mylius-Erichsens hold havde deponeret dagbøger og samlinger inden den farefulde hjemrejse.

Ekspeditionen oprettede vinterkvarter i Alabama Havn på Shannon. Ejnar Mikkelsen og Iver Iversen rejste over indlandsisen til bunden af Danmark Fjord og ud af denne og tilbage langs yderkysten. De måtte overvintre 2 år på Shannon, inden de kom hjem, for "Alabama" var sunket og de øvrige deltagere var blevet reddet.

Alabama fik suppleret Danmark-Ekspeditionens kortlægning, og den fandt flere af Mylius-Erichsens vardeberetninger, men den fandt ikke de omkomne og deres dagbøger.

Den første Thule-Ekspedition 1912

1. Thule 1912 (Rasmussen)



Knud Rasmussen, ca. 1912. AI foto 897

Det oprindelige formål med Den første Thule Ekspedition var at kortlægge Peary Kanalen, som man efter Pearys rejser mente lå som et sund mellem Nordgrønland og Peary Land. Det var derfor planen at rejse på havisen langs kysten fra Thule mod N til Nordenskiöld Fjord og der begynde at lede efter kanalens nordlige munding og derefter følge kanalen til Independence Fjord for siden at vende tilbage til Thule over indlandsisen.

Da Knud Rasmussen i sommeren 1911 fik underretning om, at man hjemme i Danmark var bekymret for Ejnar Mikkelsens (Alabama 1909-12) skæbne, blev det en del af ekspeditionens formål at lede efter ham.

Mens ekspeditionen lå ved Neqe SØ for Kap Alexander, kom der en storm fra N, så isen brød op, og derfor blev planen vendt om. Man besluttede at rejse over indlandsisen til Danmark Fjord, ud af denne og ind til bunden af Independence Fjord til Mylius Erichsens Varde, og der efter forholdene vælge rute til Thule.

Planen blev i store træk fulgt. Der blev ikke fundet spor efter Ejnar Mikkelsen, og det blev konstateret, at Peary Kanalen ikke findes.

Ud over Knud Rasmussen deltog Peter Freuchen og polareskimoerne Ulloriaq og Inukitsoq.

Den danske Ekspedition til Dronning Louises Land og tværsover Nordgrønlands Indlandsis 1912-1913

Louise Land-Eks 1912-13 (J.P. Koch)



J.P. Koch, 1907
AI foto 22293

I ekspeditionen deltog J.P. Koch og A. Wegener der begge havde deltaget i Danmark-Ekspeditionen samt to andre. Ekspeditionen fik sejlet sit gods (20 tons) til Hvalrosodden og Danmark Havn, hvorefter ekspeditionen fragtede det op af Brede Bræ til Storstrømmen, hvor ekspeditionen byggede hus og overvintrede. Som noget helt specielt benyttede ekspeditionen ikke hunde, men islandske heste. I løbet af vinteren udforskede de landet vest for Dove Fjord samt Dronning Louise Land. Foråret 1913 rejste ekspeditionen gennem Dronning Louise Land og tværsover indlandsisen til vestkysten i nærheden af Uummannaq.

L'expédition suisse au Groenland 1912-13

Suisse-Ex 1912-13 (De Quervain)

Alfred de Quervain, 1909. ETH Library Zürich, Image Archive.

I 1909 var den schweiziske meteorolog De Quervain på ekspedition til det indre af Uummannaq Fjord med henblik på at studere meteorologiske og glaciologiske forhold. På denne ekspedition modnes en plan om at traversere indlandsisen fra vest mod øst. Denne plan blev realiseret i 1912, hvor De Quervain i foråret med ledsagere rejste til gletsjeren Eqip Sermia ved Ata Sund/Ikerasak, som skulle være udgangspunkt for ekspeditionen.

Ekspeditionen bestod af 2 hold, hvoraf det ene på 3 mand skulle blive på vestkysten og foretage meteorologiske og glaciologiske undersøgelser og 2 af disse medlemmer skulle overvintre på Arktisk Station i Godhavn. Det andet hold på 4 medlemmer under ledelse af De Quervain skulle foretage den 2. traversering af Indlandsisen og den 1. østgående med hundeslæder og nå frem til et depot udlagt ved Egede og Rothe Fjord/Sermilik. Holdet var på Indlandsisen i 31 dage, og da det nærmede sig østkysten, fik deltagerne øje på nogle fjelde længere inde i landet end forventet. Fra lejr 26 tegnede De Quervain et panorama med disse fjelde, han lavede pejlinger på stor afstand til dem, og han navngav 26 af dem. Ved den næste lejr ville han gøre det samme for at få krydspejlinger, så han kunne lave et kort, men desværre havde han svært ved at identificere fjeldene igen, så han kunne ikke konvertere sit panorama til et kort, så kun få af hans navne blev knyttet til særligt karakteristiske lokaliteter. Efter ankomsten til østkysten delte holdet sig, og 2 medlemmer roede til Ammassalik/Tasiilaq efter hjælp, mens de 2 andre transporterede ekspeditionens grej ned til kysten og tegnede et kort over nærområdet. Hele holdet nåede via Ammassalik til Europa om efteråret.

Ekspeditionen navngav i alt 37 lokaliteter på østkysten, som alle er blevet lokaliseret.

Den II. Thule-Ekspedition til Melville-Bugten og Grønlands Nordkyst 1916-1918

2. Thule 1916-18 (Rasmussen)



Knud Rasmussen, 1918. AI foto 1280

Ekspeditionen afrejste fra København april 1916, og den var fremme ved Melville Bugt i juni. Ekspeditionen bestod i denne fase af Lauge Koch, Tobias Gabrielsen kendt fra Danmark-Ekspeditionen samt Knud Rasmussen, og i løbet af 2 uger blev bugten undersøgt og opmålt så Koch og Rasmussen var fremme i Thule sidst på måneden. I løbet af sommeren blev der løst forskellige lokale undersøgelser. I vinterens løb blev der foretaget supplerende undersøgelser i Melville Bugt.

Fra april 1917 løste ekspeditionen sin hovedopgave, nemlig den store slæderejse til Grønlands nordkyst. De syv deltagere i den let udrustede ekspedition var foruden Knud Rasmussen, geolog og kartograf Lauge Koch, botanikeren Thorild Wulff samt vestgrønlænderen Hendrik Olsen kendt fra Danmark-Ekspeditionen og polareskimoerne Ajago,

Nasaitsordluarsuk kaldet ”Bådsmand” og Inukitsoq kaldet ”Harrigan”. Ekspeditionen startede med 6 slæder og 27 hjælpeslæder, som efterhånden blev hjemsendt. Ekspeditionen fulgte i store træk Nares Stræde, og ved Halls grav vendte de sidste hjælpeslæder. Ekspeditionen fulgte N-kysten og undersøgte og opmålte de store fjorde. I begyndelsen af juni kom ekspeditionen ved Kap Salor ind i området for *Østgrønlandske Stednavne.* Ekspeditionen delte sig her i et kartografhold omkring Koch og Rasmussen og et botanik- og jagthold omkring Wulff. Kartografholdet opdagede mange ny detaljer og flere store fjorde såsom J.P. Koch Fjord, Mascart Inlet og fjordene i bunden af De Long Bugt. De tidligere rejsende Lockwood og Peary havde ikke haft tid til at gøre meget andet end at skitsere kystlinjen. Ekspeditionens højeste nord var ved De Long Bugt. Sidst i juni var alle tilbage ved Kap Salor og hjemrejsen påbegyndtes.

Den blev præget af dårligt føre og dårlig jagt og sidst i juli omkom Hendrik under en harejagt. Ekspeditionen kom under stort besvær op på Indlandsisen i bunden af St. George Fjord og fortsatte herfra mod landet syd for Humboldtbræen i alt ca. 435 km. Ekspeditionen nåede land i dårlig form og uden hunde, så det blev besluttet, at Rasmussen og Ajago skulle gå efter hjælp ved Etah. Hjælpen blev fundet, men da den nåede frem, var Wulff bukket under for strabadserne. 10. september var de overlevende samlet i Etah, og i løbet af vinteren nåede Koch og Rasmussen frem til Holsteinsborg, hvorfra de i foråret 1918 kom med skib tilbage til København.

Jubilæumsekspeditionen nord om Grønland

JUBI-Eks 1920-23 (L. Koch)

Lauge Koch, 1924.
AI foto 213098.

Ekspeditionens formål var at færdiggøre kortlægningen og gennemføre en geologisk kortlægning af området mellem de nordligste danske bebyggelser på vestkysten og nord om Grønland til Danmark Fjord svarende nogenlunde til nuværende Knud Rasmussen Land.

Ekspeditionen omfattede som leder og gennemgående figur Lauge Koch, der blev bistået af polareskimoer og periodevis af 2 danskere.

Koch ankom medio september 1920 til Illuluarsuit vest for Siorapaluk, hvor han oprettede sin base. I oktober gennemførte Koch en rekognosceringsrejse til Kap Calhoun, og fra midt i november til midt i december slædede han til Upernavik, hvor han overvintrede.

Sidst i januar 1921 startede han igen mod nord, og var sidst i februar ved sin base. I begyndelsen af marts foretog han depotrejser til nord for Kap Alexander. 18. marts 1921 startede den store rejse nord om Grønland med 19 slæder. Første længere stop var ved Fort Conger, hvor der blev hvilet og jagtet. Start igen 18. april med 10 slæder, hvor de sidste hjælpeslæder blev hjemsendt fra Sankt George Fjord. Herfra fortsatte Koch med 3 slæder og polareskimoerne Inuiteq, Ittukusuk og Nukappiannguaq, og de passerede Kap Morris Jesup 13. maj og den 21. maj nåede de Kap Bridgman, Danmarks-Ekspeditionens nordligste punkt, og hele Grønlands kyst var dermed berejst af danske ekspeditioner.

Den 12. juni blev Mylius-Erichsen Varde ved Independence Fjord nået, og 2 uger senere kom de op på Indlandsisen i bunden af Independence Fjord. De fortsatte til Vildtland og Adam Biering land, hvor der blev jagtet og kortlagt. 19. juli startede hjemrejsen over Indlandsisen, 12. august nåede de udmattede og udhungrede med 1 hund frem til et depot ved Pullassuaq i det NØ-lige hjørne af Kane Bassin. Efter at have afventet islæg nåede de

frem til basen efter 200 dages rejse. Den hidtil længste slæderejse både i tid og længde.

På JUBI-Eks er nordrejsen den eneste, der når så langt mod øst som til J.P. Koch Fjord og dermed kommer ind i det område, som *Østgrønlandske Stednavne* dækker. Koch aflagde knap 60 navne, inden rejsen tilbage over Indlandsisen.

I 1922 rejser Koch langs Nares strædet, om foråret op til Newman Bugt og Kap Brevoort og om efteråret til lidt syd for Humboldt Gletsjer. Ekspeditionens omfattende samlinger blev bragt til Thule. I 1923 blev der målt op på strækningen syd for basen.

Scoresbysund-Komiteens etablering af Scoresbysund

1. Scoresbysund 1924-25 (Mikkelsen)

Ejnar Mikkelsen, 1926. AI foto 24500

Efter sin hjemkomst fra Alabama 1909-1912 begyndte Ejnar Mikkelsen arbejdet på en plan, der skulle gøre det muligt at overføre familier fra de beboede egne af GL til de rige jagtmarker omkring Scoresby Sund, hvor der tidligere havde boet inuit, men som nu var ubeboede. Mikkelsen fik først rigtig støtte i forbindelse med indgåelse af Grønlandstraktaten i 1924. der bl.a. gav norske sælfangere rettigheder i Østgrønland. En kreds, der ville sikre Østgrønland for Danmark og Grønland, stiftede i marts 1924 Scoresbysund-Komiteen, der havde til formål at indsamle midler til kolonisering af Scoresby Sund og oprette en handelsstation. Komiteen var i stand til allerede i sommeren 1924 at sende "Grønland" til Scoresby Sund med materialer til etablering af en koloni. Først i september forlod "Grønland" Scoresbysund efterladende 3 håndværkere og 4 naturforskere som i vinterens løb skulle rejse huse og undersøge naturforholdene.

I 1925 overførte KGH 87 grønlændere i "Gustav Holm" fra Ammassalik til Scoresbysund, og dermed var etableringsfasen afsluttet, og de sidste ekspeditionsmedlemmer rejste hjem.

Den danske Østgrønlandsekspedition 1926-27

Dansk ØGL-Eks 1926-27 (L. Koch)



Lauge Koch, 1932. AI foto 175289

Formålet med ekspeditionen var at skaffe et nærmere kendskab til geologien i den centrale del af Østgrønland. Ekspeditionen omfattede ud over L. Koch 2 forskere: T.M. Harris og A. Rosenkrantz samt 2 slædekuske fra V-GL. Ekspeditionen rejste ud med det årlige skib til Scoresbysund, og den medbragte materialer til sin base, som blev opført i Scoresbysund, hvor der også blev ansat lokale assistenter. Harris og Rosenkrantz gennemførte undersøgelser især i Jameson Land, men også i Liverpool Land og på Milne Land. Koch selv gennemførte om efteråret en slæderejse til Myggbukta og om foråret til Danmark Havn.

De Danske Østgrønlands Ekspeditioner 1929-58

Lauge Koch 1929-58

Lauge Koch, 1932. AI foto 28418

Jubilæumsekspeditionen Nord om Grønland 1920-23 og Den Danske Østgrønlandsekspedition 1926-27 var Lauge Kochs første egne ekspeditioner til Nord- og Østgrønland.

Stednavnene fra Jubilæumsekspeditionen 1920-23, fra Den Danske Østgrønlandsekspedition 1926-27, samt fra Flyvebaadsekspeditionen til Peary Land 1938 (Perssuak-Ekspeditionen) er registreret, og der er udarbejdet resumeer og stednavnelister.

Ud over disse ekspeditioner gennemførte Lauge Koch en række ekspeditioner til Øst- og Nordøstgrønland:

- De danske geologiske Ekspeditioner til Østgrønland 1929-30
- Treaarsekspeditionen til Christian X Land 1931-34
- Toaarsekspeditionen til Østgrønland 1936-39
- Nordøstgrønlands ekspeditioner 1947-58.

Disse ekspeditioner falder tidsmæssigt delvist udenfor rammerne for projekt *Østgrønlandske Stednavne*, men der er på disse ekspeditioner givet utroligt mange stednavne, og en del af dem med især historiske og biografiske referencer medtages usystematisk her i databasen sammen med stednavne på topografisk vigtige lokaliteter.

Der er oprettet stednavnelister for disse ekspeditioner, men der er ikke lavet resumeer.

The British Arctic Air Route Expedition 1930-31

BAARE 1930-31 (Watkins)

"Gino" Watkins

Ekspeditionen blev ledet af H.G. Watkins (1907-1932), og den havde fjorten deltagere.

Formålet med BAARE var at undersøge vilkår for en flyrute mellem England og Canada via Arktis. I 1930 var situationen den, at langdistance flyvning var noget meget nyt, og at man til interkontinentale flyvninger benyttede flyvebåde, hvorfor BAARE også skulle udpege mulige nødlandingspladser for disse.

Den mindst kendte del af denne flyrute var over den grønlandske østkyst og den centrale del af Indlandsisen. Da ruten skulle følge storcirklen mellem Skotland og Winnipeg, måtte den krydse østkysten i nærheden af Ammassalik, og det blev derfor besluttet, at BAARE skulle have base i nærheden af Ammassalik. BAARE skulle indsamle meteorologiske data ved basen og ved en station på det højeste punkt af Indlandsisen samt under rejser på Indlandsisen. Det var også meningen, at store dele af kystlandet nord og syd for Ammassalik skulle undersøges og kortlægges.

BAARE transporterede sig med skib, motorbåde, kajakker, fly og hundeslæder.

Basen blev oprettet tæt ved bunden af Base Fjord, der ligger SV for Egede og Rothe Fjord/Sermilik. Der blev gennemført syv større rejser, og der blev optaget kort fra fjorden Kangersertuaq i nord (ca. 68° N) til kystlandet ved bugten Umivik, nu Umiiviip Kangertsiva i syd (ca. 64° N).

Den første rejse omfattede en kortlægning af kysten fra Kangersertuaq til Ammassalik. Den anden rejse var en rundtur på Indlandsisen med henblik på at bestemme dens højde og registrere meteorologiske data. Den tredje rejse blev et mislykket forsøg på at nå fra basen via Indlandsisen til Kangersertuaq. Den fjerde rejse havde til formål at kortlægge området mellem basen og Mont Forel samt området omkring Mont Forel. Resultatet blev det første kort med Mont Forel og 19 nye engelske stednavne.

Den femte rejse gik først mod syd langs Indlandsisen efterfulgt af en traversering til Ivittuut. Den sjette rejse var en traversering fra basen til Holsteinsborg/Sisimiut, og den sidste var en rejse i åben motorbåd fra basen langs kysten mod syd, gennem Prins Christian Sund med afslutning i Julianehåb.

Gennem syv vintermåneder drev BAARE en bemandet station 200 km inde på Indlandsisen for at kunne foretage meteorologiske målinger.

Scoresbysund-Komiteens 2. Østgrønlandsekspedition i 1932 til Kong Christian IX Land

2. Scoresbysund 1932 (Mikkelsen)

Ejnar Mikkelsen, 1954. AI foto 164837

Scoresbysund-Komiteen havde fulgt udviklingen i Østgrønland og særligt i Scorebysund området siden den i 1924-1925 havde gennemført sin første ekspedition, der havde haft til formål at grundlægge og få befolket den nye bygd Scoresbysund/Ittoqqortoormiit. Komiteen havde på forskellig måde støttet udviklingen, og et af dens medlemmer havde sponsoreret en kirke i 1927.

I 1928 var en stor gruppe af beboerne i Ammassalik rejst mod nord for at nå frem til jagtområdet ved den store fjord Kangerdlugssuak nu Kangersertuaq, men de fleste var kun nået til Nualik. Komiteen havde fået den ide, at der burde være nogle rejsehuse langs kysten, som kunne lette de rejsende. Komiteen fandt også, at der var behov for, at en dansk ekspedition nærmere undersøgte naturforholdene langs kysten og i Kangersertuaq. Der har også været et behov for at vise dannebrog på et tidspunkt, hvor forholdet mellem Danmark og Norge var anspændt vedrørende Østgrønland.

Komiteen fik organiseret en ekspedition og Grønlands Styrelse stillede Knud Rasmussens tidligere skonnert "Søkongen" til rådighed. I juni 1932 afsejlede ekspeditionen fra København med dens last af rejsehuse, udstyr og med 9 videnskabelige medarbejdere.

Ekspeditionens område var kystlandet fra Kap Dalton på 69° 25' N og mod SV forbi Blosseville Kyst og til den store fjord Kangersertuaq og derfra videre til Ammassalik. Den vigtigste opgave var at supplere den kortlægning som tidligere ekspeditioner havde udført og i det hele taget at undersøge landet. Ekspeditionen skulle også bygge et antal rejsehuse, som skulle lette rejser for den grønlandske befolkning i Ammassalik og Scoresbysund.

Ekspeditionen blev ledet af Ejnar Mikkelsen, der som medlem Carlsberg 1898-1900 (Amdrup) i 1900 havde roet strækningen fra Kap Dalton til Ammassalik, og et af de 9 videnskabsmænd – geologen L. Wager – havde som medlem af BAARE 1930-31 (Watkins) berejst strækningen fra Kangersertuaq til Ammassalik, og han havde fundet nogle interessante geologiske formationer på Skærgårdshalvø ved mundingen af Kangersertuaq.

Den 10. juli nåede "Søkongen" sit nordlige udgangspunkt Kap Dalton med Amdrups hus fra 1900. Huset blev istandsat, så det kunne fungere som rejsehus, og omegnen blev undersøgt. Herfra arbejdede ekspeditionen sig mod syd med landgange, hvor terrænet blev undersøgt og opmålt, og på udvalgte steder blev der bygget et rejsehus. Især blev området ved Mikis Fjord og det ydre af Kangersertuaq undersøgt og bebygget, og "Søkongen" nåede også ind til bunden af Kangersertuaq. Længere mod syd var der landgang ved Nualik, og der blev rejst et rejsehus i Lake Fjord/Tuttilik til Watkins nye ekspedition, og den 4. sept. ankrede "Søkongen" ved målet Ammassalik.

6. Thule Ekspedition 1931 og 7. Thule Ekspedition 1932-33 til Grønlands Sydøstkyst

7. Thule 1931-33 (Rasmussen)

Knud Rasmussen, ca. 1932. AI foto 196860

Den 6. Thule Ekspedition 1931 blev planlagt og gennemført som en rekognoscering i forhold til den efterfølgende 7. Thule Ekspedition 1932-33, så i denne sammenhæng betragtes de som en ekspedition omtalt i stednavnebasen som 7. Thule 1932-33. Begge ekspeditioner blev planlagt, organiseret og ledet af Knud Rasmussen.

Den 6. Thule Ekspedition blev gennemført i august-september 1931. Med udgangspunkt i Julianehåb og med brug af motorbåd blev især Lindenow Fjord og området ved Skjoldungen undersøgt. Der blev også foretaget en hurtig tur til Ammassalik i Knud Rasmussens motorbåd "Dagmar".

Den efterfølgende 7. Thule var en storskalaekspedition med deltagelse af flere specialister og med benyttelse af skib, fly og flere slags både, deriblandt 5 åbne 18 fods fiskerjoller med motor.

I 1932 blev strækningen fra Kap Farvel til landet omkring Køge Bugt undersøgt, opmålt og fotograferet fra fly.

2 af ekspeditionens medlemmer overvintrede ved Lindenow Fjord for at undersøge jagtmulighederne.

I 1933 blev området videre mod nord forbi Ammassalik til området ved fjorden Kangersertuaq undersøgt, opmålt og luftfotograferet for at skabe forbindelse til undersøgelser og opmålinger foretaget på 2. Scoresbysund 1932 (Mikkelsen). Der blev foretaget en hurtig tur til Scoresby Sund i Knud Rasmussens ekspeditionskutter "Kivioq".

I forbindelse med 1933-ekspeditionen blev der gennemført optagelser til filmen "Palos brudefærd".

British Trans-Greenland Expedition 1934

British TGL 1934 (Lindsay)



Martin Lindsay, 1934. AI foto 200031

Martin Lindsay – der havde deltaget i BAARE 1930-31 (Watkins) – organiserede og ledede denne ekspedition, der havde til formål at bestemme højde og position af det meget høje fjeld i New Mountains – senere Watkins Bjerge – som Gino Watkins i 1930 havde fotograferet fra fly samt at kortlægge det ukendt land mellem bunden af Kangersertuaq og Indlandsisen og mod syd.

Med det kendskab, man havde til landet mellem østkysten og Watkins Bjerge fra luftfotografier, havde Lindsay konkluderet, at den nemmeste måde at nå frem til området på var ved at krydse Indlandsisen, og der blev derfor lagt en rute fra Eqip Sermia N for Jakobshavn/Ilulissat mod Ø til målområdet og derfra mod S vest om Mont Forel til BAARE's base S for Ammassalik/Tasiilaq.

Foruden Lindsay selv omfattede ekspeditionen Arthur S.T. Godfrey og Andrew Croft. Croft rejste i 1933 til Jakobshavn, og med base her fik han anskaffet hunde og lært at køre med hundeslæde af Tobias Gabrielsen og etableret en lejr med hundefoder på den øverste del af Eqip Sermia.

De to andre kom til Jakobshavn i maj 1934 og rejste videre til Eqip Sermia. Efter at have fået slæbt foder og udstyr op på Indlandsisen startede traverseringen 3. juni. 11 juli nåede de højden 2.957 moh, og det begyndte at skråne nedad. Efter yderligere 10 dage var de ved NV-siden af Gronau Nunatakker, og kortlægningen begyndte. De observerede et højt bjerg, som de kaldte The Monarch som efter deres beregninger i felten ikke kunne være det høje bjerg, som Watkins havde observeret, men ved kontrolberegninger efter hjemkomsten viste det sig at være det høje bjerg, som senere fik navnet Gunnbjørn Fjeld.

De fortsatte mod SV, og fra en lejr ved N-kanten af Prinsen af Wales Bjerge besteg Lindsay en nunatak og efterlod her en knækket isøkse på en varde med en beretning.

De nåede frem til BAARE's base 5. sept. efter at have slædet mindst 1.180 miles, hvoraf ekspeditionen de sidste 1.080 miles (1.738 km) havde været totalt afhængige af de medbragte forsyninger. Det var en rekord.

The Anglo-Danish East Greenland Expedition 1935 (Courtauld)

Anglo-Danish 1935 (Courtauld)

Augustine Courtauld, 1935. AI foto 121926

Ekspeditionen var organiseret og ledet af Augustine Courtauld, som havde deltaget i BAARE 1930-31 (Watkins) og flere arktiske ekspeditioner. Dens primære formål var at bestige og bestemme højde og position af det meget høje fjeld i New Mountains – senere Watkins Bjerge – som Gino Watkins i 1930 havde fotograferet fra fly.

Ekspeditionen var en sommerekspedition, der var kombineret med The British East Greenland Expedition 1935-36 (Wager), på den måde, at ekspeditionerne rejste ud sammen, havde fælles base og hjalp hinanden. Wagers ekspedition omtales efterfølgende. Courtauld havde inviteret 3 danskere med, nemlig arkæologerne Helge Larsen og Eigil Knuth samt Ebbe Munck som bjergbestiger. 4 af deltagerne i de 2 ekspeditioner havde deres hustruer med.

Ekspeditionerne sejlede fra Aberdeen i sælfangeren "Quest" til Ammassalik/Tasiilaq hvor 2 østgrønlandske familier blev ansat af Wager og taget ombord. Herfra sejlede "Quest" via Wandel Fjord/Tuttilik som BAARE 1930-31 (Watkins) navngav Lake Fjord til Kangersertuaq, hvor ekspeditionerne skulle have base på Skærgårdshalvø ved rejsehuset, som 2. Scoresbysund 1932 (Mikkelsen) havde bygget.

Bjergbestigerholdet blev sejlet til bunden af J.P. Jacobsen Fjord, som blev valgt som udgangspunkt for turen. Holdet omfattede 5 englændere og Ebbe Munck, og det lykkedes holdet på 2 uger at bestige det meget høje fjeld – som senere fik navnet Gunnbjørn Fjeld – og tillige bestemme positionen for og navngivet en række lokaliteter.

I mellemtiden havde arkæologerne udgravet husruiner mv på Skærgårdshalvø og i J.P. Jacobsen Fjord, og basen for overvintringsholdet var næsten etableret.

Først i september tiltrådte "Quest" tilbagerejsen med "sommerholdet". Wagers ekspedition med de 2 østgrønlandske familier blev tilbage og vintrede.

The British East Greenland Expedition 1935-36 (L.R. Wager)

British EGL 1935-36 (Wager)



Lawrence Wager, 1935. AI foto 170424

Lawrence Wager havde også deltaget i BAARE 1930-31 (Watkins), og han havde fundet en interessant geologisk formation af magmatiske bjergarter ved Skærgårds Halvø. Formationen havde fået navnet Skærgårdintrusionen. Wager havde også besøgt området som deltager i 2. Scoresbysund 1932 (Mikkelsen), og nu skulle området undersøges grundigt.

Ekspeditionen omfattede 7 englændere, heraf 2 hustruer og 2 familier fra Ammassalik-området med i alt 14 medlemmer.

Ekspeditioner kortlagde og gennemførte geologiske og botaniske undersøgelser i området omkring basen og på lange rejser med hundeslæder, så området på begge sider af Kangersertuaq og ind til Indlandsisen blev berejst, der blev tegnet kort og aflagt stednavne og botanisk og geologisk materiale blev indsamlet.

Midt i august blev ekspeditionen afhentet af den norske sælfanger "Selis" og bragt til Ammassalik, hvor de 2 grønlandske familier blev sat i land, mens englænderne blev sejlet til Island.

Siden er Skærgårdintrusionen blevet undersøgt af adskillige ekspeditioner, og Wager vendte også selv tilbage i 1953.

Mission Paul-Émile Victor sur la côte Est du Groenland 1936-37

Mission PEV 1936-37 (Victor)



P.-É. Victor, 1936. AI foto 8320

Paul-Émile Victor deltog i 1934-37 i 3 ekspeditioner udsendt af det franske undervisningsministerium.

Expédition Française sur la côte Est du Groenland 1934-35 sammen med Robert Gessain, Michel Perez og Fred Matter-Steveniers for at foretage etnografiske og geologiske undersøgelser i området omkring Tasiilaq.

Expedition Transgroenland Française 1936 sammen med Robert Gessain, Michel Perez og Eigil Knuth med henblik på at foretage meteorologiske og glaciologiske undersøgelser under en traversering af Indlandsisen fra vest mod øst.

Efter denne ekspedition overvintrede Victor alene i en hytte bragt op i Jean-Baptiste Charcots skib "Pourquoi-Pas?" og afleveret i fjorden Sammileq, der er en sidefjord til Kangersertivattiaq lidt øst for Tasiilaq. Denne ekspedition hed Mission Paul-Émile Victor sur la côte Est du Groenland 1936-37, og den havde til formål at gennemføre etnologiske undersøgelser. I foråret 1937 gennemførte Victor en slæderejse sammen med eskimoen Kristian til området ved Mont Forel, og under denne rejse blev der tegnet kortskitser og aflagt stednavne. Mange af stednavnene havde en relation til "Pourquoi-Pas?", der forliste på vejen hjem fra Grønland, og alle på nær en omkom.

Flyvebådsekspeditionen til Peary Land i Perssuak 1938 (L. Koch)

Perssuak 1938 (L. Koch)

"Perssuak" 1938.
AI foto 40756.

I marts 1937 startede den russiske ekspedition Nordpol 1 med, at 4 mænd under ledelse af Ivan Papanin (1894-1986) blev fløjet til en isflage nær Nordpolen. Herefter drev de på isflagen ned langs Grønlands østkyst i 234 døgn, indtil de i februar 1938 blev afhentet af isbrydere 100 km øst for Scoresbysund.

I december 1937 var de ud for Nordostrundingen, og de rapporterede, at de havde set land mellem Grønland og Svalbard.

Allerede J.P. Koch og Aa. Bertelsen på Danmark-Ekspeditionen mente at have set land i området. L. Koch mente også under en flyvning i 1933 over NØ-Grønland at have set land.

Nu blev det en national opgave at undersøge dette fata morgana Land, og en ekspedition blev udrustet. En Dornier-Wal flyvebåd brugt på den tyske rute til Sydamerika blev indkøbt, og KGH's "Gustav Holm" blev støtteskib. Ekspeditionen fik base ved Ny Ålesund ved Kongsfjorden på Svalbard. Herfra blev gennemført 2 flyvninger. Den 10. maj blev der fløjet mod Nordostrundingen og mod syd langs kysten til Mallemukfjeldet og tilbage. Den 15.-16. maj blev der fløjet lidt nordligere, og så langt maskinen kunne nå. Ruten var i store træk til mundingen af G.B. Schley Fjord, videre til Frederick E. Hyde Fjord og J.P. Koch Fjord og derfra tilbage langs Wandel Dal og over Independence Fjord og via Nordostrundingen retur.

Ekspeditionen kunne konstatere, at der ikke var land mellem Grønland og Svalbard. L. Koch fik taget fat på kortlægningen af det indre af Peary Land og aflagt knap 40 nye stednavne inspireret af lokaliteten, af mindeværdige personer, nordiske mytologiske personer og af herregårde, der før reformationen havde været klostre eller kirkgods.

Grönlandexpedition des Akademischer Alpenclub Zürich 1938

AACZ 1938 (Roch)

Andre Roch, 1959.
AI foto 220545

Ekspeditionens primære formål var at udforske og åbne Schweizerland for alpinister, men den havde også geografiske, glaciologiske, topografiske og mineralogiske opgaver, ligesom den skulle bestemme Indlandsisens højeste punkt.

Ekspeditionen bestod af 8 alpinister, og den blev ledet af André Roch (1906-2002). Det var en sommerekspedition, der rejste til Ammassalik/Tasiilaq i juli i KGH's "Gertrud Rask", og den rejste hjem igen i slutningen af august med det samme skib.

Ekspeditionen rejste videre til bugten Tunu nordøst for Kuummiit, hvor den skulle have sin basislejr. Ekspeditionen fik hjælp af østgrønlændere, og den rejste på ski og med hundeslæde mod nord til området omkring Mont Forel. Mont Forel blev for første gang besteget, sammen med andre nærliggende fjelde. Der var også et hold inde på Indlandsisen, som målte højden på det højeste punkt, som de kunne finde. Højden var 3380 moh.

Undervejs på turen tilbage fra Mont Forel området til basislejren blev der besteget flere fjelde, også i området syd for Midgårdgletsjer.

AACZ navngav fjelde, fjeldpartier og gletsjere på strækningen mellem basen ved Tunu og Mont Forel.

Den Danske Nordøstgrønlands Ekspedition 1938-39

Dansk NØGL 1938-39 (Knuth)

Ebbe Munck og Eigil Knuth, 1935. AI foto 121910. Redigeret.

Ekspeditionens fulde navn var "Den Danske Nordøstgrønlands Ekspedition, udsendt af Alf Trolle, Ebbe Munck og Eigil Knuth til Minde om Danmark-Ekspeditionen". Den er også blevet kendt som Mørkefjord-ekspeditionen efter ekspeditionen base ved Mørkefjord. Trolle havde ydet betydelig økonomisk større, og Munck og Knuth var sideordnede leder med Knuth som leder af vinterholdet, der bestod af 5 forskere og 3 slædekuske og 1 radiotelegrafist. Her omtales ekspeditionen som Dansk Nordøstgrønlands Ekspedition og i forkortet form som Dansk NØGL 1938-39 (Knuth). Zoologen Alwin Pedersen var løst tilknyttet ekspeditionen, og han byggede sit eget hus ved Hvalrosodden.

Ekspeditionen sejlede fra København 19. juni 1938 i sit eget skib "Gamma" med fuld last inklusive en flyvemaskine med pontoner og 70 slædehunde. Målet var at komme så langt mod nord som muligt, gerne til Ingolf Fjord, men isen betød, at "Gamma" kun kom til Mørkefjord, hvor ekspeditionsudstyret blev losset. Så "Gamma" kunne returnere med sommerholdet og flyvemaskinen. Stationen blev bygget og undersøgelserne i nærområdet begyndte.

I oktober startede depotudlægningen mod nord, som skulle være basis for forårets rejser. I foråret 1939 gennemførte arkæologen Knuth sammen med slædekusken Eli Nielsen mod nord langs yderkysten, og de nåede op til Antarctic Bugt. Geolog Eigil Nielsen og slædekuskx Ove Rossbach berejste det indre af Ingolf Fjord og nåede desuden til det nordligste punkt – Kap Prins Knud – på Kronprins Christian Land. Ingeniør Svend Sølver og slædekusk Zackæus Sandgren berejste Jøkelbugt og landet mellem bugten og Indlandsisen. Herudover blev der i forårets og sommerens løb gennemført kortere rejser omkring stationen og Dove Bugt.

Ekspeditionen returnerede i "Gustav Holm", der efterlod et nyt vinterhold. Stationen tjente til 1941 primært som vejrstation, og blev derefter forladt.

The Royal Naval East Greenland Expedition 1966

Royal Naval 1966 (Stocken)



C.M. Stocken

Royal Navals formål var at bestige så mange fjelde som muligt i Schweizerland, og det skulle helst være første gang, at fjeldene blev besteget.

Ekspeditionen blev gennemført i 2 trin nemlig som en depotudlægnings- og rekognosceringsrejse i foråret 1966 med to deltagere og selve ekspeditionen i sommeren 1966 med tolv deltagere under ledelse af C. M. Stocken (1922-1966). Begge dele tog udgangspunkt i Kuummiit.

Sommerekspeditionen delte sig hold, og det lykkedes dem at bestige 15 fjelde i selve Schweizerland og 18 fjelde i området omkring Conniats Bjerg syd for Midgårdgletsjer.

Royal Naval blev ramt af to ulykker med dødelig udgang. P.J. Garden og C.M. Stocken omkom ved forskellige ulykker, og til deres minde er to fjelde opkaldt efter dem. Det var de eneste stednavne som Royal Naval søgte autoriseret, men den brugte også nogle få andre stednavne i Schweizerland.

o o O O o o

De 2 følgende resumer omhandler grupperinger af navngivere, som ikke har en egentlig ekspeditions tilknytning, men som stednavne er knyttet til af hensyn til oversigten. Skæringen ved 1822 er knyttet til William Scoresbys rejse i "Baffin", der blev den første store systematiske kortlægning på Østkysten.

Stednavne givet før 1822
1822A

1822A – Stednavne givet før 1822, omfatter stednavne givet af en broget samling af vikinger, nordboer, islændinge, opdagelsesrejsende og andre søfarende, der har efterladt stednavne, der er omtalt i litteraturen, eller som har fundet vej til kort. Det eneste stednavnene har fælles er, at de er givet før 1822.

Enkelt stednavne givet efter 1822
1822P

1822P – Stednavne efter 1822 omfatter stednavne, givet af personer eller ekspeditioner, der efter Scoresby i 1822 har navngivet en eller nogle få lokaliteter. Der er også medtaget stednavne givet af ekspeditioner, der ikke er færdig registrerede. Under 1822P er der også medtaget enkelte stednavne for at have de biografiske referencer.

o o O O o o

De sidste 2 resumeer handler om henholdsvis den danske og den grønlandske stednavnemyndighed. Disse myndigheder har godkendt stednavne som andre har givet eller foreslået, og begge myndigheder har også selv i et mindre omfang givet stednavne.

Kommissionen for Videnskabelige Undersøgelser i Grønland
KVUG

J.Fr. Johnstrup
AI foto 120111

I 1876 blev professor J.F. Johnstrup udnævnt til leder af de geologiske undersøgelser i Grønland, og i 1878 blev Commissionen for Ledelsen af de geologiske Undersøgelser i Grønland nedsat med Johnstrup som formand. Allerede i 1879 skiftede kommissionen til det mere retvisende navn Commissionen for Ledelsen af de geologiske og geographiske Undersøgelser i Grønland, og den eksisterede til marts 1931. I 1925 blev der nedsat et ministerielt udvalg med videre beføjelser end Commissionens, og i april 1931 blev udvalg og Commission slået sammen i Kommissionen for Ledelsen af videnskabelige Undersøgelser i Grønland. Der blev nedsat et ministerielt stednavneudvalg, der i 1934 overtog kommissionens opgave som stednavnemyndighed. I 1984 blev denne opgave overtaget af Grønlands Stednavnenævn/Nunat Aqqinik Aalajangiisartut.

Kommissionen blev omdøbt til Kommissionen for Videnskabelige Undersøgelser i Grønland, forkortet til KVUG, og denne forkortelse benyttes her til at betegne den til enhver tid værende danske stednavnemyndighed.

KVUG blev nedlagt i 2012.

NAA – Nunat Aqqinik Aalajangiisartut
NAA

Oqaasileriffik logo

Nunat Aqqinik Aalajangiisartut (NAA) er Grønlands Stednavnenævn. NAA overtog i 1984 den danske stednavnemyndigheds opgave med at indsamle, registrere og autorisere stednavne i Grønland.

NNA's opgaver varetages i tæt sammenhæng med Sprogsekretariatet (Oqaasileriffik).

NAA's optræder i Østgrønlandske Stednavne i forbindelse med to funktioner.

1. Ændring af det oprindelige navn på tidligere af ekspeditioner navngivne lokaliteter til et nyt grønlandsk navn. I disse tilfælde er både det oprindelige navn givet af en ekspedition, og det nye grønlandske stednavn registreret som stednavne. Den pågældende ekspedition er anført som navngiver af det oprindelige navn, og NAA er anført som navngiver af det grønlandske navn.
2. Tilpasning af tidligere givne stednavne ved en oversættelse af stednavnet til grønlandsk, så lokaliteten får både et grønlandsk og et dansk stednavn. I disse tilfælde er en ekspedition anført som navngiver af det oprindelige stednavn, og NAA er anført som navngiver af det grønlandske stednavn. Når det grønlandske stednavn er hentet fra den grønlandske stednavnebase Nunat Aqqi, er denne anført som navngiver.

Ekspeditionsnavne og deres forkortelser i alfabetisk orden

For flere ekspeditioner gælder det, at de ikke har et officielt og konsekvent brugt navn, så navnene anføres her med en vis usikkerhed.

Nærværende oversigt indeholder navne på ekspeditioner, der har fået registreret stednavne i *Østgrønlandske Stednavne*. I porteføljens sektion med ekspeditionsresuméer er der kun resuméer af de ekspeditioner, som har navngivet flere lokaliteter, og som indtil nu har fået registreret en stor del af disse i stednavnebasen.

Forkortelse og leder	**Ekspeditionens eller rejsens fulde navn og leder**
1. Scorebysund 1924-25 (Mikkelsen)	Scoresbysund-Komiteens etablering af Scoresbysund i 1924-25 (Ejnar Mikkelsen).
1. Thule 1912 (Rasmussen)	Den første Thule Ekspedition 1912 (Knud Rasmussen).
1822A	Stednavne givet før 1822. De ældste stednavne er givet af nordboere, islændinge, vikinger, hvalfangere, opdagelsesrejsende og andre søfarere.
1822P	Stednavne givet efter 1822 af personer eller ekspeditioner, der kun har navngivet en eller få lokaliteter. Omfatter også stednavne, der er registreret af biografiske grunde eller i anden sammenhæng. Omfatter også stednavne der efterfølgende vil blive registreret sammen med en ekspedition.
2. Dickson 1883 (Nordenskiöld)	Den andra Dicksonska expeditionen til Grönland, dess inre isöken och dess ostkust utförd år 1883 (A.E. Nordenskiöld).
2. Scoresbysund 1932 (Mikkelsen)	Scoresbysund-Komiteens 2. Østgrønlandsekspedition i 1932 til Kong Christian IX Land (Ejnar Mikkelsen).
2. Thule 1916-18 (Rasmussen)	Den II. Thule Ekspedition til Grønlands Nordkyst 1916-18 (Knud Rasmussen).
7. Thule 1932-33 (Rasmussen)	Den 6. (1931) og den 7. (1932-33) Thule Ekspedition til Grønlands Sydøstkyst (Knud Rasmussen).
AACZ 1938 (Roch)	Grönlandexpedition des Akademischen Alpenclub Zürich 1938 (A. Roch).
Alabama 1909-12 (Mikkelsen)	Alabama-Ekspeditionen til Grønlands Nordøstkyst 1909-1912 (Ejnar Mikkelsen).
Anglo-Danish 1935 (Courtauld)	The Anglo-Danish Expedition to East Greenland 1935 (A. Courtauld).
Arctic Club 1898-1906 (Peary)	The Peary Arctic Club Expeditions 1898-1902 and 1905-06 (R. Peary).

Forkortelse og leder	Ekspeditionens eller rejsens fulde navn og leder
BAARE 1930-31 (Watkins)	The British Arctic Air-Route Expedition 1930-31 (H.G. Watkins).
Baffin 1822 (Scoresby)	A Voyage to the Northern Whale-Fishery including researches and discoveries on the Eastern Coast of West Greenland made in the summer of 1822, in the ship Baffin of Liverpool (W. Scoresby).
British EGL 1935-36 (Wager)	The British East Greenland Expedition 1935-36 (L.R. Wager).
British TGL 1934 (Lindsay)	The British Trans-Greenland Expedition 1934 (M. Lindsay).
Carlsberg 1898-1900 (Amdrup)	Den østgrønlandske Expedition udført i Aarene 1898-1900. Ofte omtalt som Carlsbergfondets Expedition. (G. Amdrup).
Danmark-Ex 1906-08 (Mylius-Erichsen)	Danmark-Ekspeditionen til Grønlands Nordøstkyst 1906-1908 (L. Mylius-Erichsen).
Dansk Geol-Eks 1929-30 (L. Koch)	De danske geologiske Ekspeditioner til Østgrønland 1929-30 (L. Koch).
Dansk NØGL 1938-39 (Knuth)	Dansk Nordøstgrønlands Ekspedition, udsendt af Alf Trolle, Ebbe Munck og Eigil Knuth til Minde om Danmark-Ekspeditionen 1938-39. Også omtalt som Mørkefjord ekspeditionen efter basen. (E. Knuth og E. Munck).
Dansk ØGL-Eks 1926-27 (L. Koch)	Den danske Østgrønlandsekspedition 1926-27 (L. Koch).
DPLE 1947-95 (Knuth)	Peary Land ekspeditionerne 1947-95 omfatter alle E. Knuths ekspeditioner og rejser i Nordøstgrønland og Peary Land i perioden.
Griper 1823 (Clavering)	The Commissioners for the Discovery of the Longitude at Sea Expedition 1823 in His Majesty's Ship Griper (D. Clavering).
Hundeslæde-Eks 1938-39 (Drastrup)	Den Danske Hundeslæde-Ekspedition 1938-39 (E. Drastrup).
JUBI-Eks 1920-23 (L. Koch)	Jubilæumsekspeditionen Nord om Grønland 1920-23 (L. Koch).
Konebåds-Ex 1883-85 (Holm)	Den østgrønlandske Expedition udført i Aarene 1883-85. Ofte omtalt som Konebaads-Expeditionen. (G. Holm).
Kruuse 1901-02	Kruuses rejser og botaniske undersøgelser 1898-1902 (Chr. Kruuse).
LFBE 1881-84 (Greely)	The Lady Franklin Bay Expedition 1881-84 (A.W. Greely).

Forkortelse og leder	Ekspeditionens eller rejsens fulde navn og leder
Lilloise 1833 (Blosseville)	Togt i "La Lilloise" i 1833 (J. de Blosseville).
Louise Land-Eks 1912-13 (J.P. Koch)	Den Danske Ekspedition til Dronning Louises Land og tværsover Nordgrønlands Indlandsis 1912-13 (J.P. Koch).
Mission PEV 1936-37 (Victor)	Mission Paul-Émile Victor sur la côte Est du Groenland 1936-37 (P.-É. Victor).
Norske-Eks 1888-89 (Nansen)	Den norske Grønlands-Ekspedition 1888-89 (F. Nansen).
North Greenland 1891-95 (Peary)	The North Greenland Expeditions of 1891-92 and 1893-95 (R. Peary).
NØGL 1947-58 (L. Koch)	Nordøstgrønlands ekspeditioner 1947-58 (L. Koch).
Orléans-ex 1905 (Duc d'Orléans)	L'expédition Arctique du Duc d'Orléans 1905 (Duc d'Orléans).
Perssuak 1938 (L. Koch)	Flyvebådsekspeditionen til Peary Land i Perssuak 1938 (L. Koch).
Royal Naval 1966 (Stocken)	The Royal Naval East Greenland Expedition 1966 (C. Stocken).
Suisse-Ex 1912-13 (De Quervain)	L'expédition suisse au Groenland 1912-13 (A. De Quervain und P.-L. Mercanton).
Svenska-Ex 1899 (Nathorst)	Den Svenska Grönlandsexpeditionen 1899 – Spanande efter Andrée i nordöstra Grönland (A.G. Nathorst).
Toårs 1936-38 (L. Koch)	Toårsekspeditionen til Østgrønland 1936-38 (L. Koch).
Treårs 1931-34 (L. Koch)	Treårsekspeditionen til Christian X Land 1931-34 (L. Koch).
Us-Reise 1828-31 (Graah)	Undersøgelses-Reise til Østkysten af Grønland efter kongelig Befaling udført i Aarene 1828-31 af W.A. Graah.
Zweite Deutsche 1869-70 (Koldewey)	Die Zweite Deutsche Nordpolarfahrt in den Jahren 1869 und 1870 (K Koldewey).
Østgrønlandske-Ex 1891-92 (Ryder)	Den østgrønlandske Expedition udført i Aarene 1891-92 (C. Ryder).

Navngivende institutioner

KVUG	Kommissionen for Ledelsen af Videnskabelige Undersøgelser i Grønland eller Grønlands Stednavneudvalg som stednavnemyndighed indtil opgaven blev hjemtaget til Grønland i 1984.
NAA	Nunat Aqqinik Aalajangiisartut (Grønlands Stednavnenævn) har som stednavnemyndighed siden 1984 indsamlet, registreret og autoriseret stednavne i Grønland.

Østgrønland afgrænses i denne sammenhæng bredt til at være landet øst for en linje fra Kap Farvel i syd og derfra i nordlig retning til bunden af Lindenow Fjord og derefter stadig i nordlig retning over Indlandsisen til en naturlig grænse langs vestsiden af Adams Gletsjer, J.P. Koch Fjord og Chipp Sund til Kap Salor.

Vejledning til stednavnebasen Østgrønlandske Stednavne

Stednavnebasen indeholder introducerende tekstdokumenter og ekspeditionsopdelte stednavnelister.

Tekstdokumenterne er efter en velkomst til databasen:

1. Indholdsfortegnelse
2. Introduktion til Østgrønlandske Stednavne
3. Ekspeditionsresumeer
4. Ekspeditionsnavne med forkortelser i alfabetisk orden
5. Vejledning til stednavnebasen Østgrønlandske Stednavne
6. Litteratur til Østgrønlandske Stednavne

Disse dokumenter omtales ikke yderligere her.

Stednavnelister

Stednavnelistelisterne er databasens egentlige indhold. De er organiseret således, at der findes en liste for hver af de behandlede ekspeditioner med en stor del af de stednavne, der er givet på pågældende ekspedition, uanset om der er tale om ekspeditionens originale navne, som er anvendt på ekspeditionens kort, og som måske også er blevet autoriserede af stednavnemyndigheden, eller om der er tale om foreløbige stednavne, stednavne givet af ekspeditionsdeltagere og anvendt i dagbøger, skitser eller litteratur.

Stednavnelisterne ajourføres, når der kommer nye oplysninger, og der kommer nye stednavnelister til, efterhånden som flere ekspeditioner får deres stednavne registreret.

Stednavnelisternes indhold

I dette afsnit gives en introduktion til en forståelse af, hvad der er meningen med de enkelte (vandrette) poster og (lodrette) kolonner i listerne.

Version

Listerne opdateres løbende og datoen for en listes klargøring til at blive uploadet, er listens version.

Id

Nummeret i denne kolonne er en entydig identifikation, som opretholdes for pågældende post eller stednavn uanset ændringer.

Dato

Dato angiver, hvornår der sidst er sket ændringer i posten. Datoen angives i formatet år-måned. Alle ændringer før august 2011 har datoen 11-08.

Stednavn

Forudsætningen for at der kan oprettes en post er, at der er anført et stednavn i denne kolonne.

Den primære indgang i listerne er det navn, der optræder i officielle nyere kort og publikationer fra Geodatastyrelsen, Styrelsen for Dataforsyning og Infrastruktur, De Nationale Geologiske Undersøgelser for Danmark og Grønland (GEUS) eller fra grønlandske myndigheder. Da det langtfra er alle navne, der optræder i disse kilder, så kan indgangen også være det af navngiveren brugte navn, eventuelt tilpasset den nutidige praksis med hensyn til bogstavering af stednavne. Når der er forskel mellem et anvendt stednavn og navngiverens, så er det originale navn som hovedregel noteret i kolonnen "Navngiver". Lokalitetens grønlandske navn anføres kun i forbindelse med den primære indgang. Navnet anføres i kolonnen "Grønlandsk stednavn".

En sekundær indgang kan være navngiverens originale navn, når dette ikke er det officielle navn. Denne indgang er anvendt, når stednavnet på nudansk er så forskelligt fra navngiverens originale stednavn, at de to navne ikke vil stå tæt ved hinanden i en alfabetisk sortering. Dette optræder typisk i forbindelse med originale stednavne på et andet sprog end dansk. I disse situationer får det originale stednavn sin egen sekundære indgang, og der henvises til den primære indgang, og det er kun her, alle

informationer findes. Henvisningen har formen Stednavn* i kolonnen "Beliggenhed". Kolonnerne "Bredde" og "Længde" og "Navngiver med ekspeditionens navn udfyldes som sædvanligt.

En sekundær indgang anvendes også, når den samme lokalitet har fået flere forskellige navne. Her benyttes det navn, der er blevet autoriseret eller som optræder hyppigst på kort, som det primære navn. I den sekundære indgang henvises der i kolonnen "Beliggenhed" til den primære indgang med Stednavn*. Kolonnerne "Bredde", "Længde", "Oprindelse", "Navngiver" og "Særlig kilde" udfyldes som sædvanligt. De øvrige kolonner benyttes ikke, da oplysninger heri er de samme som ved den primære indgang.

Der skelnes ikke mellem autoriserede og andre navne. Hensigten er at medtage så mange som muligt af de navne, der optræder i den originale litteratur om kystens kortlægning. Grønlandske stednavne medtages i kolonnen "Grønlandsk Stednavn".

Stednavnet skrives i kolonnen "Stednavn" med store bogstaver, og for ikke at forstyrre søgefunktionen anvendes der ikke grammatikalsk orddeling.

Når det samme navn er brugt om forskellige lokaliteter, er den navngivne ekspeditions korte navn anført i () og med små bogstaver på linjen under stednavnet.

Beliggenhed
Her beskrives kort lokalitetens beliggenhed i relation til andre måske kendte lokaliteter.

Bredde – Længde
For at gøre det nemmere at finde lokaliteten på et kort beskrives lokalitetens position, dog kun i hele grader. For lokaliteter med udstrækning – f.eks. en sø – tages der udgangspunkt i den SØ-lige del af søen. Der er en vis usikkerhed i gradangivelserne.

Oprindelse
I de tilfælde, hvor navngiverens forklaring på et stednavn er kendt, så er den anført. Hvis stednavnet er inspireret af en person, så er der søgt informationer om kvalifikationer, som pågældende person har haft inden navngivningen, og som kunne have betydning for navngivningen. Dette gælder parallelt for andre typer af navne.

Omfanget af de supplerende informationer svinger, og der er også i et vist omfang medtaget informationer, der er opstået efter navngivningen.

Når stednavnet er inspireret af en person, er der så vidt muligt lavet en minibiografi om personen. Denne indledes med personens fulde navn, og hvis der blandt flere fornavne er et eller flere, der er kendt som anvendte navne, er disse og efternavnet skrevet med store bogstaver. Når der henvises til personen, anvendes initialerne fra navne skrevet med stort.

Når der er fundet en konkret oprindelse til navnet hos navngiveren, er denne citeret med en reference til kilden i kolonnen "Særlig kilde".

I mange tilfælde findes oprindelsen til et stednavn sammen med stednavnet, og i en hel del tilfælde er oprindelsen også umiddelbart gennemskuelig. Dette giver ikke problemer.

I andre tilfælde er det nødvendigt at undersøge kilder til stednavnets oprindelse. I de tilfælde, hvor det er næsten sikkert at den korrekte oprindelse er fundet, indledes teksten i feltet "Oprindelse" med "Formentlig", og i de tilfælde, hvor oprindelse er meget usikker, indledes teksten med "Kan være". I de tilfælde hvor der i materiale om ekspeditionen ikke er fundet en begrundelse for stednavnet, eller hvor der ikke kan findes en begrundelse, så er der i feltet "Oprindelse" skrevet "Ukendt".

Navngiver
Her anføres det forkortede navn og årstal for den ekspedition som navngivningen er foretaget i forbindelse med. Her kan også være angivet hvem på ekspeditionen, der har bidraget med navnet. Her kan også være nævnt en kilde til navnet, hvis den ikke fremgår af de øvrige punkter. Ekspeditionens kort er ofte en kilde til ekspeditionens stednavne.

Særlig kilde
Her anføres mere præcist, hvor citater eller geografiske oplysninger kommer fra. Der medtages som hovedregel kun referencer for geografiske oplysninger, ikke for biografiske.

Arktisk foto
Her anføres en henvisning til Arktisk Instituts Billeddatabase, der også findes på instituttets hjemmeside under "Fotosamling".

Henvisningen indsættes i billeddatabasens søgefelt, hvorefter billedet kan kaldes frem.

Hvis der under henvisningen er "++", betyder det, at der er flere fotos af lokaliteten. Vær opmærksom på, at det søgte stednavn kan staves på flere måder, så brug fantasien. Vær også opmærksom på, at det samme stednavn kan være knyttet til flere forskellige lokaliteter, så vær også kritisk, når søgeresultater vises.

I nogle tilfælde er der en note. Dette forekommer især, når der her i stednavnbasen og i Fotosamlingen er anvendt forskellige navne om den samme lokalitet. Der kan også være anført et søgeråd.

angiver, at der ikke er fundet noget billede, men der kan være uploadet et nyt billede i Billeddatabasen efter postens oprettelse.

Grønlandsk stednavn
Feltet "Grønlandsk stednavn" udfyldes således:

- Feltet udfyldes med det stednavn i det grønlandske stednavneregister Nunat Aqqi, som svarer til beliggenheden for det danske stednavn. Her anføres Nunat Aqqi som navngiver i feltet "Navngiver GL". Stednavne hentet fra Nunat Aqqi er autoriserede af den grønlandske stednavnemyndighed Nunat Aqqinik Aalajangiisartut (NAA). NAA har i nogle tilfælde autoriseret det danske stednavn som grønlandsk, og dermed optræder det samme stednavn i begge stednavnekolonner.
- Feltet udfyldes, når lokaliteten er navngivet af eller har fået et helt nyt navn af en grønlandsk myndighed. I disse tilfælde optræder den grønlandsk myndighed i begge navngiverkolonner, og det grønlandske stednavn optræder i begge kolonner med stednavne. Eksempel: Avannarleq. Når der er tale om, at et oprindeligt stednavn ændres, opretholdes posten med det oprindelige stednavn, og der laves en ny post med det nye navn. Eksempel: Kap København er ny navngivet Kangeq Eigil Knuth som primært navn.
- Feltet udfyldes med ¤, når der ikke er fundet et grønlandske stednavn i Nunat Aqqi. Bemærk, at der kan være tilføjet et grønlandsk stednavn i Nunat Aqqi efter postens opdatering, og der kan være tilfælde, hvor jeg ikke har kunnet finde det grønlandske stednavn.
- Feltet udfyldes med tallet 0, når det ikke giver mening med et grønlandsk stednavn. Dette gælder for eksempel, når beliggenheden af det danske stednavn ikke er præcis.
- Feltet udfyldes med 1, når der henvises fra et fremmedsproget stednavn eller et gammelt dansk stednavn til det primære fordanskede stednavn. Eksempel: Henvisning fra Cape Brewster til Kap Brewster.
- Feltet udfyldes med 2, når der er flere stednavne knyttet til den samme beliggenhed, og der henvises fra et sekundært stednavn til det primære. Eksempel: Henvisning fra Djævelkap til Teufelkap.

Der optræder grønlandske stednavne i teksterne. Der tages forbehold for, om der er anvendt den seneste stavemåde, og for fejlskrivninger.

Navngiver GL
Kolonnens brug fremgår af det foregående afsnit.

Betydning
I denne kolonne medtages forklaringen på det grønlandske stednavn, hvis den er kendt.

Databasens anvendelse

Struktur og brug
Databasen er opbygget som en pdf. fil med den sædvanlige hjælp til navigation på skærmen og med den sædvanlige søgefunktion.

Hvis du søger på navn, skal du være opmærksom på sprog, alfabet og retskrivning. Hvis du ikke finder, hvad du søger efter, så prøv med et andet søgeord eller en anden stavmåde.

Forkortelser

For at spare plads og lette oversigten bruges almindelige forkortelser. Desuden:

- skrives verdenshjørnerne som N, Ø, S og V også i sammensætninger,
- anvendes initialer ved gentagelse af et personnavn eller et stednavn indenfor den samme post,
- forkortes Arktisk Institut til AI,
- anvendes kendingsbogstaver til biler som forkortelse for landenavne. GL står således for Grønland,
- skrives skibsnavne "Skibsnavn",
- skrives navne på kort som "Kortets navn fra kartouchen",
- bruges * efter et stednavn i en post til at markere, at der ved det stednavn er supplerende oplysninger til posten,
- forkortes ekspeditionernes navne enten til nogle bogstaver eller et kort udtryk, jævnfør oversigten "Ekspeditionsnavne i alfabetisk orden med forkortelser".

Litteratur til stednavnebasen Østgrønlandske Stednavne

Forfatter (Årstal)	Titel	Forlag eller tidsskrift	Kort (Citerede m.fl.)
Adams C.C. 1893	Lieutnant Peary's Arctic Work	*Geographical Journal (2), 303-316.*	"Map shewing route of the North Greenland Expedition of 1891-92."
Allan A. 1969	*Watkins Mountains expedition. Anglo-Danish Mountain Survey in East Greenland. Phase 1, 1969.*	Scott Polar Research Institute. Cambridge.	
Amdrup G. 1899-1900	Den østgrønlandske Expedition 1898-1900	*Geografisk Tidsskrift 15, 53-71*	"Skitsekort der angiver Rejserouten af den östgrönlandske Expedition 1898-1900."
Amdrup G. 1902a	Beretning om Ekspeditionen til Grønlands Østkyst 1898-99.	*Meddelelser om Grønland* 27, 1-108.	"GRÖNLANDS ÖSTKYST KONG CHRISTIAN d. IXS LAND FRA ANGMAGSALIK TIL DEPOTÖ" "GRÖNLANDS ÖSTKYST fra 65°55' til 68°10' N.Br. Opmaalt af G.C. Amdrup 1898-99 og 1900"
Amdrup G. 1902b	Beretning om Skibsekspeditionen til Grønlands Østkyst. For Tidsrummet fra d. 14. Juni til d. 18. Juli og fra d. 12. September til d. 4. Oktober 1900.	*Meddelelser om Grønland* 27, 109-152.	"Kort over EXPEDITIONENS ROUTE 1900"
Amdrup G. 1902c	Beretning om Kystekspeditionen langs Grønlands Østkyst 1900.	*Meddelelser om Grønland* 27, 183-272.	"GRÖNLANDS ÖSTKYST fra 65°55' til 68°10' N.Br. Opmaalt af G.C. Amdrup 1898-99 og 1900" "GRÖNLANDS ÖSTKYST fra 67°45' til 69°25' N.Br. Opmaalt af G.C. Amdrup 1900" "GRÖNLANDS ÖSTKYST fra 69°20' til 72°20'. Opmaalt af J.P. Koch 1900"

Forfatter (Årstal)	Titel	Forlag eller tidsskrift	Kort (Citerede m.fl.)
Amdrup G. 1913	Report on the Danmark Expedition to the North-East Coast of Greenland 1906-08	*Meddelelser om Grønland* 41, (1), 1-270	"Greenland" "North-East Greenland" "„Danmark“s Vinterkvarter 1906-08" "Danmarks Fjord, Hagens Fjord og Independence Sund. (Hagens kort)" "Danmarks Fjord, Hagens Fjord og Independence Sund. (Hagens arbejdskort)" "Fastlandskysten fra Øst-Vest. (Toning)." "Gundersteddal i Danmarks Fjord. (Toning." "Teltplads Isfjæld i Independence Bay. (Toning)." "Bunden af Independence Bay. (Toning)."
Amdrup G.C. 1913:	Mylius-Erichsen's Report on the Non-Existence of the Peary Channel; Information brought Home by Ejnar Mikkelsen	*Meddelelser om Grønland* 41, (5), 469-474.	
Andreasen C. 2003	Ringen sluttet	Martens G., Jensen J.F., Meldgaard M., Meltofte H. (red.): *Peary Land*. Forlaget Atuagkat. Nuuk. 172-178	
Barr W. 2010	The Arctic voyages of Louis-Philippe-Robert, Duc d'Orléans.	*Polar Record* 46 (236), 21-43.	
Barrington D. 1818	*The Possibility of Approaching the North Pole*	Eastbourne & Co, New York.	
Bay E. 1895	Geologi	*Meddelelser om Grønland* 19, (6), 145-188	Geologisk Kort over Scoresby-Sund.
Bendixen O. 1929	Ekspeditionen til Cap Farvel Egnen	*Geografisk Tidsskrift* 32, 160-179.	"Kort over Lindenow-Fjorden"
Bennike O., Mikkelsen N., Forsberg R., Hedenäs, L., 2006	Tuppiap Qeqertaa (Tobias Island): a newly discovered island off northeast Greenland	*Polar Record* 42, (223), 309-314.	
Bergendahl R. 1905	Notits: Hertigens af Orléans polarexpedition	*Ymer* 25 (3), 342-345.	

Forfatter (Årstal)	Titel	Forlag eller tidsskrift	Kort (Citerede m.fl.)
Blosseville B.E.P. marquis de Blosseville 1854	*Jules de Blosseville*	Evreux.	
Blosseville J. de 1834	Carte dune partie de la Côte du Groënland oriental reconnu par le Brig La Lilloise	*Bulletin de la Société de Géographie.* II serie, (12), 400	"Carte dúne partie de la Côte du Groënland oriental reconnu par le Brig La Lilloise"
Bonzi, L. 1935	Italian Mountaineering Expedition into Scoresby Sound, East Greenland, 1934	*Polar Record* 1935, no. 10, 93-95	
Brainard D.L. 1902	Farthest north with Greely	Kersting R. (Red.) 1902: *The White World – Life and adventures within the arctic circle portrayed by famous living explores.* Lewis, Scribner & Co. New York.	
Brodbeck J. 1882	*Nach Osten - Untersuchungsfahrt nach der Ostküste Grönlands*	Missions-Departements. Niesky.	"Karte der Südspitze von Grönland entmorfen von Missionar Brodbeck"
Brooks K. 2018	*The Skaergaard intrusion - The history of research, its environment and annoted bibliography*	GEUS. København.	
Buchenau Fr. 1873	Erklärung des Bildes: Grönlandischen Blumen	Hartlaub G., Lindeman M.K.A. (Red. på vegne af Verein für die Deutsche Nordpolarfahrt in Bremen) 1873: *Die Zweite Deutsche Nordpolarfahrt in den Jahren 1869 und 1870 unter Führung des Kapitän Karl Koldewey. Erster Band. Erzählender Theil.* F.A. Brockhaus, Leipzig.	

Forfatter (Årstal)	Titel	Forlag eller tidsskrift	Kort (Citerede m.fl.)
Böcher T.W. 1938	Biological Distributional Types in the Flora of Greenland. A Study on the Flora and Plantgeography of South Greenland and East Greenland between Cape Farewell and Scoresby Sound	*Meddelelser om Grønland* 106, (2), 1-339.	
Böcher T.W. 2019	Blåklokker	*Tidsskriftet Grønland* 67, (2), 82-92.	
Böcher T.W. 2019	Isranunkel og isbjørn	*Tidsskriftet Grønland* 67, (1), 49-61.	
Bøggild O.B. 1905	The Minerals from the Basalt in East-Greenland	*Meddelelser om Grønland* 28 2. afd., (3), 97-129	
Bøggild, O.B. 1915	Examination of some Rocks from North Greenland collected by Knud Rasmussen and P. Freuchen in the year 1913	*Meddelelser om Grønland* 51, (11), 383-386.	
Clavering D.C. (Communicated by James Smith) 1830:	Journal of a Voyage to Spitzbergen and the East Coast of Greenland, in His Majesty's Ship Griper.	*The Edinburgh new Philosophical Journal* 9, (April-June), 1-30.	"Chart of the East Coast of Greenland from observations in HM Ship Griper Douglas Charles Clavering, F.R.S. Commander 1823 and in the Baffin Whaler William Scoresby, F.R.S.E. Commander 1822".
Clemmensen M.H. 2007	*"Vilnakommandoet" 1920-21 - Danmarks første kontingent til en international fredsbevarende styrke*	Forsvarsakademiet. København.	
Commissionen for Ledelsen af de geologiske og geographiske Undersøgelser i Grønland (KVUG) 1906	*Kort over Grønland i 4 blade i 1:2.000.000*	Axel E. Aamodts Lithographiske Etablissement, Kjøbenhavn	"Kort over Grønland, Nordøstgrønland, 1906" "Kort over Grønland, Sydøstgrønland, 1906" "Kort over Grønland, Sydvestgrønland, 1906" "Kort over Grønland, Nordvestgrønland, 1906"

Forfatter (Årstal)	Titel	Forlag eller tidsskrift	Kort (Citerede m.fl.)
Commissionen for Ledelsen af de geologiske og geographiske Undersøgelser i Grønland (KVUG) 1918	*Kort over Grønland i 1:2.000.000. Supplement. 1 blad.*	Axel E. Aamodts Lithographiske Etablissement, Kjøbenhavn	"Kort over Grønland, Nordøstgrønland, 1918"
Courtauld A. 1936	A Journey in Rasmussen Land	*The Geographical Journal,* 88, (3), 193-215.	
Dam P. 2019	*Kortlægningen af Danmark - op til midten af 1800-tallet*	Lindhardt og Ringhof. København	"Grønlandia, ca. 1625" "Charten über den Nordlichen Ocean nebst Grönland, Island, Ferröe, Finmarchen etc, ca. 1655" "Deserta Gronlandiæ, ca. 1669" "Nova Delineatio Grønlandiæ Antiqvæ, 1737"
Danmark-Ekspeditionens Nekrologer I-IX 1936	Danmark-Ekspeditionens Nekrologer I-IX 1936	*Publikationer om Østgrønland udgivet af Kaptajn Alf Trolle og Hustrus Legat til minde om Danmark-Ekspeditionen 1906-08,* nr. 4. Levin & Munksgaard. København.	
Dawes P.R. 2003	Udforskning af Peary Land gennem 4000 år.	Martens G., Jensen J.F., Meldgaard M., Meltofte H. (red.): *Peary Land.* Forlaget Atuagkat. Nuuk. 59-137.	
Dawes P.R. 2016	*The Koch Family Papers. Part 2: Drawings and maps from the 2nd Thule and Bicentenary Jubilee Expeditions 1916-23 and the mapping of northern Greenland (Avannaarsua)* , vol. 1+2.	De Nationale Geologiske Undersøgelser for Danmark og Grønland (GEUS). København.	

Forfatter (Årstal)	Titel	Forlag eller tidsskrift	Kort (Citerede m.fl.)
Dawes P.R., Lautrup J. 2017	*A Symphony of Scenic Beauty. Avannaarsua: Greenland's Farthest North.*	De Nationale Geologiske Undersøgelser for Danmark og Grønland (GEUS). København.	
Degerbøl M. 1936	The former Eskimo Habitation in the Kangerdlugssuaq District, East Greenland.	*Meddelelser om Grønland* 104, (10), 1-48.	
Det Kongelige Danske Geografiske Selskab; Kort & Matrikelstyrelsen 2000	*Topografisk Atlas Grønland*	C.A. Reitzels Forlag, København	
Diebitsch-Peary J. 1893	*My Arctic Journal, a Year among Icefields and Eskimos. With an account of the Great White Journey across Greenland*	Contemporary Publishing Co. New York and Philadelphia.	
Doncker, Hendrick 1663	*Kort fra 1663 i Svalbardsamlingen*	Udstillet på Galleri Svalbard i Longyearbyen 2008.	
Dusén P. 1900	Om kartläggningen af Kejsar Frans Josefs fjord och Konung Oscars fjord	*Ymer* 20, (4), 229-236.	
Egede C.T. 1796 (andet oplag)	*Reisebeskrivelse til Øster-Grønlands Opdagelse, foretaget i Aarene 1786 og 1787; samt et voxende Kort og tvende Prospecter af Øster-Boigden paa Grønland*	Gyldendals Forlag, Kiøbenhavn.	
Erslev Ed. 1884	Udtog af A.E. Nordenskiölds Rapport om Grønlands-Expeditionen 1883	*Geografisk Tidsskrift* 7, 56-63.	
Finsch O. (red. på vegne af Verein für die Deutsche Nordpolarfahrt in Bremen) 1874	*Die Zweite Deutsche Nordpolarfahrt in den Jahren 1869 und 1870 unter Führung des Kapitän Karl Koldewey. Zweiter Band. Wissenschaftliche Ergebnisse.*	F.A. Brockhaus, Leipzig.	"Geologische Karten Skizze von Ost-Grönland"
Frederiksen, K.L. 2015	*Ejnar Mikkelsen – En biografi.*	Gyldendal. København.	
Freuchen, P. 1915a:	General Observations as to Natural Conditions in the Country traversed by the Expedition	*Meddelelser om Grønland* 51, (9), 341-370.	

Forfatter (Årstal)	Titel	Forlag eller tidsskrift	Kort (Citerede m.fl.)
Freuchen, P. 1915b:	Report of the First Thule Expedition. Scientific Work	*Meddelelser om Grønland* 46, (12), 387-412.	
Friis A. 2005	*Danmark Ekspeditionen til Grønlands Nordøstkyst 1906-1908*	Gyldendal, København	
Fristrup B. 1949	Peary Land. En foreløbig redegørelse for geografisk arbejde på Dansk Peary Land Ekspedition	*Geografisk Tidsskrift,* 49, 41-66	"Kort over Peary Land paa grundlag af Lauge Kochs kort"
Fränkl E. 1955	Rapport über die Durchquerung von Nord Peary Land (Nordgrönland) im Sommer 1953.	*Meddelelser om Grønland* 103, (8), 1-61.	"Karten skizze mit der Marschroute und den wichtigsten, geographischen Namen."
Fränkl E.J. 1955	Crossing North Peary Land in summer 1953	*Arctic* 8, (3), 158-165	"North Peary Land showing the route followed to Kap Moris Jesup."
Gabel-Jørgensen C.C.A. 1940	Report on the Expedition	*Meddelelser om Grønland* 106 (1), 1-270.	"Pl. I. Medd. om Grönld. Bd. 106 Nr. 1 (Gabel-Jörgensen), Geodætisk Institut 1936"
Geodatastyrelsen 2015	*Den grønlandske Lods – Sejladsanvisninger Østgrønland. København.*	http://gst.dk/media/2915914/den-groenlandske-lods-sejladsanvisniner-oestgroenland.pdf	
Geodætisk Institut 1933	*"Grönland 1:5.000.000".*	Geodætisk Institut, København	"Grönland 1:5.000.000".
Gerlache A. de 1906	La banquise et la côte nord-est du Grönland au nord du 77° de Lat. N. en 1905	*La Géographie - Bulletin de la Société de Géographie* . 14, (3), 125-142.	"Croquis d'une partie de la côte N-E du Grönland dressé par A. de Gerlache d'après une reconnaissance sommaire exécutée pendant l'expedition arctique du Duc d'Orléans. 1905" "Expédition arctique du Duc d'Orléans. Itinéraire de la "Belgica". Carte dressée par le commandant de Gerlache. 1905"
Giæver J. 1937	Kaptein Ragnvald Knudsens Ishavsferder	*Norges Svalbard- og Ishavs-undersøkelser, Meddelelser* 38.	
Gjessing P., Nielsen E.S., Bertelsen E., Thomsen H. 1937	*Beretning om M/S "Thor"s Havundersøgelsestogt 1935*	Levin & Munksgaard, Ejnar Munksgaard. København.	"Grønlands Østkyst 61°00' - 61°45' n. Brd., 42°00' - 43°00' v. Lgd."

Forfatter (Årstal)	Titel	Forlag eller tidsskrift	Kort (Citerede m.fl.)
Gotfredsen, J.C.W. 2017	*Mysteriet på indlandsisen - 1. Thule-ekspedition. Originale dagbøger og nye beregninger. Bind 1.*	Arktisk Institut, Matematiklærerforeningen. København.	
Greely A.W. 1884	Recent Discoveries in Northern Greenland and in Grinnell Land.	*Proceedings of the Royal Geographical Society and Monthly Record of Geography, New Monthly Series* 6, (11), 679-681 + kort.	"The Greely Expedition - Map showing the Explorations by Lieut. J.B. Lockwood, Inft^{y}. A.S.O. 1882-1883".
Greely A.W. 1886a	*Three Years of Arctic Service – An account of the Lady Franklin Bay Expedition of 1881-84 and the attainment of the farthest north. Vols. I-II.*	Charles Scribner's Sons. New York.	"Chart of Discoveries made in North Greenland by J.B. Lockwood, Lieut., 23'd Inf. U.S.A."
Greely A.W. 1886b	*Three Years of Arctic Service – An account of the Lady Franklin Bay Expedition of 1881-84 and the attainment of the farthest north. Vols. I-II.*	Richard Bentley and Son. London.	"Chart of Discoveries made in North Greenland by J.B. Lockwood, Lieut., 23'd Inf. U.S.A."
Greely A.W. 1888	*Report on the Proceedings of the United States Expedition to Lady Franklin Bay, Grinnell Land. Vols. I-II.*	Government Printing Office, Washington.	"Lady Franklin Bay Expedition 1881-84. Commanded by 1st Lieut. A.W. Greely, U.S.A. Chart of Coast of North Greenland".
Grønnow B., Jensen J.F. 2003	*The Northernmost Ruins of the Globe - Eigil Knuth's Archaeological Investigations in Peary Land and Adjacent Areas of High Arctic Greenland.*	*Meddelelser om Grønland - Man and Society* 29	
Grönwall K.A. 1916	The Marine Carboniferous of North-East Greenland and its Braciopod Fauna.	*Meddelelser om Grønland* 48, (20), 509-618.	
Graah W.A. 1818	*Udkast til Danmarks Søekrigshistorie. "Dette Skrivt gaaer kun til Slutningen af femte Christians Regjering" (Fortale, vi).*	Trykt hos Bernhard Schlesinger, Kjøbenhavn.	
Graah W.A. 1832	*Undersøgelses-Reise til Østkysten af Grønland. Efter Kongelig Befaling udført i Aarene 1828-31.*	Trykt hos J.D. Qvist, Kjøbenhavn.	"Kong Frederik den Sjettes Kyst".

Forfatter (Årstal)	Titel	Forlag eller tidsskrift	Kort (Citerede m.fl.)
Graah W.A. 1932:	*Undersøgelses-Reise til Østkysten af Grønland efter Kongelig Befaling udført i Aarene 1828-31. Som 1832 dog med en indledning og noter af Kaj Birket-Smith og udeladelse af Graahs indledning om Grønlands opdagelse og forskellige tillæg.*	Gyldendalske Boghandel – Nordisk Forlag, København.	"Kong Frederik den Sjettes Kyst".
Gulløv H.C. 1991	*Syv skinnende hvide rener. Dagbog ført på Den Danske Ekspedition til Østgrønland 1891-92 af Premierlieutenant Helge Vedel.*	Dansk Polarcenter, København.	"Kort over Scoresby Sund i dag"
Gulløv H.C. 2009:	Douglas Charles Claverings beretning fra Nordøstgrønland 1823.	*Tidsskriftet Grønland* 57, (3), 108-125.	
Haller J. 1970	Tectonic Map of East Greenland (1:500.000). An Account of Tectonism, Plutonism, and Volcanism in East Greenland.	*Meddelelser om Grønland* 171, 5, 1-286.	"Tectonic Map of East Greenland Map I, II og III"
Hansen W.1994	*Greenland's Ice Fury*	Texas A&M University Press. College Station, Texas.	
Hansêraq 1933	*Den grønlandske Kateket Hansêraks Dagbog om den danske Konebådsekspedition til Ammassalik i Østgrønland 1884-85. Udgivet af William Thalbitzer.*	Det Grønlandske Selskabs Skrifter VIII. G.E.C. Gads Forlag, København.	
Harris T.M. 1931	The fossil flora of Scoresby Sound. East Greenland. Part 1: Cryptograms (exclusive of Lycopodiales).	*Meddelelser om Grønland* 85 (2), 1-104.	

Forfatter (Årstal)	Titel	Forlag eller tidsskrift	Kort (Citerede m.fl.)
Hartlaub G., Lindeman M.K.A. (red. på vegne af Verein für die Deutsche Nordpolarfahrt in Bremen) 1873	*Die Zweite Deutsche Nordpolarfahrt in den Jahren 1869 und 1870 unter Führung des Kapitän Karl Koldewey. Erster Band. Erzählender Theil.*	F.A. Brockhaus, Leipzig.	"Carton über einen Theil der Ostküste Grönlands, in der Gegend der Schreckens-Bucht" "Carton der Südspitze Ostgrönlands von Illuidlek bis Friedrichsthal" "Originalkarte der Pendulum Inseln" "Die Pendulum Inseln und Umgebung" "Special-Karte des Tiroler Fjords" "Übersichtskarte des nördlichen Theiles von Ostgrönland entdeckt auf der Schlittenreise vom 24 März bis 27 April 1870" "Kaiser Franz-Josephs-Fjord" "Fahrten und Entdeckungen der zweiten Deutschen Nordpolar-Fahrt in den Jahren 1869 und 1870" "Übersichtskarte der Ostküste von Grönland nach der Ergebnissen der zweiten Deutschen Nordpolar-Expedition" "Originalkarte von Ost-Grönland zwischen 73°30' und 76°0' N.Br."
Hartz N. 1896	Østgrønlands Vegetationsforhold. A. Beskrivelse af de besøgte Lokaliteters Vegetation. I. Hold with Hope, c. 73°30' N.Br. II. Scoresby Sund. c. 70°15' N.Br. III. Bay E.: Angmagsalik, c. 65°40' N.Br. B. Almindelige Bemærkninger om Vegetationen i Scoresby Sund	*Meddelelser om Grønland* 18, (4), 105-314.	
Hartz N. 1902	Beretning om Skibsekspeditionen til Grønlands Østkyst. For Tidsrummet fra d. 18. Juli til d. 12. September 1900	*Meddelelser om Grønland* 27, 153-182.	
Hartz N., Kruuse C. 1911	The vegetation of Northeast Greenland 69°25' lat. n. - 75° lat. n.	*Meddelelser om Grønland* 30, 333-431.	

Forfatter (Årstal)	Titel	Forlag eller tidsskrift	Kort (Citerede m.fl.)
Henriksen K.L. 1939	A Revised Index of the Insects of Grønland	*Meddelelser om Grønland* 119, (10), 1-112.	
Hesselbo A. 1907	List of the Andreaeles and Bryales found in East-Greenland between 74°15' og 65° 35' lat. N. in the years 1898-1902.	*Meddelelser om Grønland* 30, (7), 313-332.	
Higgins A.K. 2010	Exploration history and place names of northern East Greenland.	*Geological Survey of Denmark and Greenland Bulletin* 21, 1-368.	
Holm G. 1888	Etnologisk Skizze af Angmagsalikerne	*Meddelelser om Grønland* 10, (2) 43-182.	
Holm G. 1918	Gunbjørns-Skær og Korsøer	*Meddelelser om Grønland* 56, (8), 289-308.	
Holm G., Garde T.V. 1887	*Den danske Konebaads-expedition til Grønlands Østkyst. Populært beskreven*	Forlagsbureauet i Kjøbenhavn, København.	"Den sydlige Del af Grönlands Östkyst af G. Holm og V. Garde"
Holm G., Garde V. 1889a	Beretning om Konebaads-Expeditionen til Grønlands Østkyst 1883-85.	*Meddelelser om Grønland* 9, (2), 53-144.	"Den sydligste Del af Grønlands Østkyst indtil 63°45' N. Br. opmaalt af G. Holm og V. Garde 1883-85" "Grønlands Østkyst fra 63°20 til 66°25 N.Br. opmaalt af G. Holm 1884-85" "Skizzer af Kysten Nord for Angmagsalik tegnet af de Indfødte" "Grønlands Østkyst mellem 66 og 68¾° N.Brede tegnet efter Angmagsalikernes Oplysninger med Benyttelse af Bestemmelserne fra „Hansa"-Flagen og „Ingolf" af G. Holm 1885".
Holm G., Garde V. 1889b	Om de geografiske Forhold i Dansk Østgrønland.	*Meddelelser om Grønland* 9, (3), 145-234.	
Holm G., Petersen J. 1921	Beskrivelse af Angmagssalik Distrikt	*Meddelelser om Grønland* 61, 560-661.	
Holm G.F. 1880	Beskrivelse af Ruiner i Julianehaabs Distrikt, der ere undersøgte i Aaret 1880	*Meddelelser om Grønland* 6, 57-146	

Forfatter (Årstal)	Titel	Forlag eller tidsskrift	Kort (Citerede m.fl.)
Holm G.F. 1881	Geographisk Undersøgelse af Grønlands sydligste Del	*Meddelelser om Grønland* 6, (4), 147-180.	"Grönlands Sydligste Del til Kangerajuk paa Östkysten opmaalt 1880 og 1881 af Premierlieutenant G.F. Holm."
Jacobsen A.C. 1900	*I Baad langs Grønlands Østkyst*	Ole Baden (C. Simonsens Eftf.). København	
Jakobsen, I.T. 2016	*Mysteriet på indlandsisen - 1. Thule-ekspedition. Originale dagbøger og nye beregninger. Bind 2.*	Arktisk Institut, Matematiklærerforeningen. København.	
Jennov J.G. 1940	*Østgrønlandsk Fangstkompagni "Nanok"s "Gefion"-Ekspedition til Danmarks Havn og Hvalrosodden juli-september 1932*	Publikationer om Østgrønland. 2. reviderede udgave. Kaptajn Alf Trolle og Hustrus Legat til Minde om Danmark-Ekspeditionen 1906-1908. København	"Danmark-Ekspeditionens Kortskitse over Dove Bugt, Skær og Lodskud fra »Gefion«-Ekspeditionen 1932"
Jensen J.F. 2003	Moskusoksevejen - en arktisk ørkenvandring	Martens G., Jensen J.F., Meldgaard M., Meltofte H. (red.): *Peary Lan* d. Forlaget Atuagkat. Nuuk. 147-171	
Jensen S. 1909	Mammals observed on Amdrup's journey to East Greenland 1898-1900.	*Meddelelser om Grønland* 29, (1), 1-62.	
Johansen F. 1912	The Fishes of the Danmark Expedition	*Meddelelser om Grønland* 45, (12), 631-675.	
Johansen F., Nielsen I.C. 1910	The Insects of the "Danmark" Expedition	*Meddelelser om Grønland* 52, (2), 33-68.	
Jónsson H. 1904	The Marine Algæ of East Greenland.	*Meddelelser om Grønland* , 30, (1), 1-74.	
Keulen, Johannes 1680	*Kort fra 1680 i Svalbardsamlingen*	Udstillet på Galleri Svalbard i Longyearbyen 2008.	

Forfatter (Årstal)	Titel	Forlag eller tidsskrift	Kort (Citerede m.fl.)
Kirkeby P. 2013	*Grønlandstekster*	Tiderne Skifter. København.	
Knuth E. 1940	*Under det nordligste Dannebrog.*	Gyldendalske Boghandel - Nordisk Forlag. København.	
Knuth E. 1942	Report on the Expedition and on subsequent Work at the Mørkefjord Station	*Meddelelser om Grønland* 126, (1), 1-159	"Map of Dove Bugt, Skærfjorden, and Germania Land" "Northeast Greenland from lat. 76° to lat. 83°"
Knuth E. 1954	*Peary Land områdets og Nordøstgrønlands navneformer efter revision i stednavneudvalget 9. juni 1954.*	Upubliceret manuskript	
Knuth E. 1987	*Baedeker – Optegnelser om stednavne.*	Arktisk Institut, dokumentarkivet, Peary Land Fonden, 168-41-55.	
Koch J.P. 1902	Bemærkninger vedrørende de paa Skibsekspeditionen til Grønlands Østkyst 1900 opmaalte Kyststrækninger mellem 69°20' N. Br. og 72°20' N. Br.	*Meddelelser om Grønland* 27, 273-303.	"GRÖNLANDS ÖSTKYST fra 69°20' til 72°20'. Opmaalt af J.P. Koch 1900"
Koch J.P. 1911	Danmark-Ekspeditionens Kort	*Geografisk Tidsskrift* 21, (5), 167-177.	"Nordöst-Grönland, nordlige Blad" - Særtryk af MoG 46. "Nordöst-Grönland, sydlige Blad" - Særtryk af MoG 46. "Nordöst-Grönland fra 76°9' til 78° nordlig Brede" - Særtryl af MoG 46. "Danmarks Havn og nærmeste Omgivelser" - Særtryk af MoG 46. "Parti af Winges Kyst" - Særtryk af MoG 45. "„Danmark“s Vinterkvarter 1906-08" - Særtryk af MoG 41. "Kort over Gnipahulen" - Særtryk af MoG 46. "Kortskitse over Pustervig"

Forfatter (Årstal)	Titel	Forlag eller tidsskrift	Kort (Citerede m.fl.)
Koch J.P. 1913	*Gennem den hvide Ørken – Den danske Forskningsrejse tværsover Nordgrønland 1912-13*	Gyldendalske Boghandel Nordisk Forlag. København.	"Skitse efter Danmark-Ekspeditionens Kort over Germanialand" "Kroki over Egnen ved Kap Stop" "Ekspeditionens Route over Dronning Louises Land" "Kort over Nedstigningsstedet ved Prøven"
Koch J.P. 1916	Survey of Northeast Greenland.	*Meddelelser om Grønland* 46, (2), 79-468.	"Danmarks Havn and environs" "Nordöst-Grönland fra 76°9' til 78° nordlig Brede" "Nordöst-Grönland, nordlige Blad" "Nordöst-Grönland, sydlige Blad" "Station Rekvedö, K.III 19/8 1906" "Unavngivet arbejdskort af Peary Lands østkyst"
Koch J.P., Wegener A. 1911	Die glaciologischen Beobactungen der Danmark Expedition.	*Meddelelser om Grønland* 46, (1), 1-77.	
Koch J.P., Wegener A. 1930	Wissenschaftlische Ergebnisse der dänischen Expedition nach Dronning Louises-Land und quer über das Indlandseis von Nordgrönland 1912-13.	*Meddelelser om Grønland* 75, (1-2), 1-676.	"Skizze der Gegend von Kap Stop" – samme som Koch J.P. 1913: "Kroki over Egnen ved Kap Stop" "Karte von Nordostgrönland von 76°15' bis 77°15'" "Die Durchquerungsroute von Borg bis Pingut"
Koch L. 1922	Note to Maps of Melville Bay from Wilcox Point to Cape York and of North Greenland from 81°-83°35' N., 38°-56° W.	*Meddelelser om Grønland* 64, (2), 77-88.	"Melville-Bugten fra Wilcox Point til Kap York. Opmaalt 1916 paa II. Thule-Ekspedition af Lauge Koch." "Nord-Grönland fra 81° til 83°25' Nordlig bredde og 38° til 56° Vestlig længde. Opmaalt 1917 paa II. Thule-Ekspedition af Lauge Koch."
Koch L. 1925	*Nord om Grønland.*	Levin & Munksgaards Forlag. København.	
Koch L. 1927	Report on the Danish Bicentenary Jubilee Expedition North of Greenland 1920-23.	*Meddelelser om Grønland* 70, (2), 1-232	
Koch L. 1928	Two Recent Journeys on the Coast of Eastern Greenland	*The Geographical Journal* 71, (1), 1-13.	

Forfatter (Årstal)	Titel	Forlag eller tidsskrift	Kort (Citerede m.fl.)
Koch L. 1929a	Geology of Greenland. I. The Geology of East Greenland	*Meddelelser om Grønland* 73, 2. afd., (1), 1-204.	
Koch L. 1929b	Geology of Greenland. II. Stratigraphy of Greenland	*Meddelelser om Grønland* 73, 2. afd., (2), 205-320.	
Koch L. 1932	*Map of North Greenland (18 sheets). Scale 1:300.000. Surveyed by Lauge Koch in the years 1917-23.*	Geodætisk Institut. København.	"Beaumont Island." "Lockwood Island." "Cape Morris Jesup." "Cape Bridgman." "Adam Bierring Land." "Navy Cliff." " Danmark Fjord."
Koch L. 1935	A Day in North Greenland.	*Geografiska Annaler (Sven Hedin),* 609-620.	
Koch L. 1939	*Fra Lissabon til Peary Land*	Chr. Erichsens Forlag. København.	
Koch L. 1940	Survey of North Greenland.	*Meddelelser om Grønland* 130, (1), 1-364.	Inklusiv et atlas med 21 kort hvoraf følgende er citerede: "Physiographical Map of Peary-Land, 1938": "Treaarsekspeditionen 1931-34 (1933)" "Map of East Greenland (68°- 76° n.lat.)" "Map of East Greenland (76°- c 82°45' n.lat.)"
Koch L. 1950	Report on the Expeditions to Central East Greenland 1926-1939. Conducted by Lauge Koch. Part I.	*Meddelser om Grønland* 143, (1), 1-11.	"Pl 1: Altitudinal Map of Part of North and Northeast Greenland"
Koch L., Haller J. 1971:	Geological Map of East Greenland 72°-76° N. Lat. 1:250.000	*Meddelelser om Grønland* 183, 1-26	
Koldewey, K. 1874:	*The German Arctic expedition of 1869-70, and narrative of the wreck of the "Hansa" in the ice.*	Sampson Low, Marston, Low, & Searle. London.	
Kolthoff G. 1901	*Till Spetsbergen och Nordöstra Grönland år 1900: Natur- och Djurlifskildringar*	Fr. Skoglunds Förlag, Stockholm	
Kongstad J.O 2015:	*Skal vi krepere her som dyr?*	Haase. København.	

Forfatter (Årstal)	Titel	Forlag eller tidsskrift	Kort (Citerede m.fl.)
Kraus G. 1874:	Einige Bemerkungen über Alter und Wachsthumver hältnisse ostgrönländischer Holzgewächse	Finsch, O. (Red. på vegne af Verein für die Deutsche Nordpolarfahrt in Bremen) 1874: *Die Zweite Deutsche Nordpolarfahrt in den Jahren 1869 und 1870 unter Führung des Kapitän Karl Koldewey. Zweiter Band. Wissenschaftliche Ergebnisse.* F.A. Brockhaus, Leipzig.	
Krause R.A. 1992	*Die Gründungsphase deutscher Polarforschung 1865-1875.*	Alfred Wegener Instituttets hjemmeside.	
Kruuse C. 1904:	Botanical exploration of the East Coast of Greenland between 65°35' – 74°30' lat. N	*Meddelelser om Grønland* 30, (1), I-XIII.	
Kruuse C. 1906	List of Phanerograms and Vascular Cryptograms found in the Angmagsalik District on the East coast of Greenland between 65°30' and 66°20' lat. N.	*Meddelelser om Grønland* 30, (6), 209-287	
Kruuse C. 1911	Rejser og botaniske Undersøgelser i Øst-Grønland mellem 65°30' og 67°20' i Aarene 1898-1902 samt Angmagsalik-Egnens Vegetation.	*Meddelelser om Grønland* 49, 1-307	"Skitsekort over KINGORSUAK." "VEGETATIONSKORT OVER TUNOK." "VEGETATIONSKORT OVER TASIUSAK." "GRÖNLANDS ÖSTKYST ANGMAGSALIK. Kort over botanisk undersögte Pladser."
Lacmann O. 1937	*Karte von Nordostgrönland – Blatt Claveringöya, Jordan Hill und Geographical Society-öya*	Norges Svalbard- og Ishavs-undersökelser, Oslo.	"Claveringöya" "Jordan Hill" "Geographical Society-öya"
Lanman C. 1889	*Farthest North; or, The Life and Explorations of Lieutenant James Booth Lockwood, of the Greely Arctic Expedition.*	D. Appleton and Company, New York	"The Greely Expedition - Map showing the Explorations by Lieut. J.B. Lockwood, Inft$^{y.}$ A.S.O. 1882-1883".
Laursen D. 1972	The Place Names of North Greenland.	*Meddelelser om Grønland* 180, (2), 1-444.	

Forfatter (Årstal)	Titel	Forlag eller tidsskrift	Kort (Citerede m.fl.)
Lenz O. 1874	Specielle Darstellung der geologischen Verhältnisse Ostgrönlands	Finsch O. (Red. på vegne af Verein für die Deutsche Nordpolarfahrt in Bremen) 1874: *Die Zweite Deutsche Nordpolarfahrt in den Jahren 1869 und 1870 unter Führung des Kapitän Karl Koldewey. Zweiter Band. Wissenschaftliche Ergebnisse* . F.A. Brockhaus, Leipzig.	
Lindeman M., Finsch O. (red. på vegne af Verein für die Deutsche Nordpolarfahrt in Bremen) 1883	*Die Zweite Deutsche Nordpolarfahrt in den Jahren 1869 und 1870 unter führung des Kapitän Karl Koldewey – Volksaufgabe.*	F.A. Brockhaus, Leipzig.	
Lindsay M. 1935	*Sledge – The British Trans-Greenland Expedition 1934*	Cassel and Company. London.	"The British Trans-Greenland Expedition 1934".
Lundager A. 1912	Some Notes concerning the Vegetation of Germania Land, North-East Greenland.	*Meddelelser om Grønland* 43, (13), 347-414.	
Løve J., Sørensen H.C.F. 2019	*Switzerland in Greenland - Alfred de Quervain's rediscovered mountains in East Greenland*	The Greenlandic Society, Copenhagen	"De Quervains Schweizerland in East Greenland - With A. de Quervains Place Names" "Schweizerland in East Greenland - With the authorized place names on sites named by A. de Quervain"
Madsen V. 1909	On Jurassic Fossils from East-Greenland	*Meddelelser om Grønland* 29, (6), 155-210.	
Manniche A.L. 1910	The Terrestrial Mammals and Birds of North-East Greenland. Biological Observations	*Meddelelser om Grønland* 45, (1), 1-200	"Part of Winge's coast".

Forfatter (Årstal)	Titel	Forlag eller tidsskrift	Kort (Citerede m.fl.)
Markham A.H. 1880	*The Voyages and Works of John Davis - The Navigator*	Hakluyt Society, London	"The Northern Discoveries of John Davis 1585-6-7"
Mathiassen T. 1936	The Former Eskimo Settlements on Frederik VI's Coast.	*Meddelelser om Grønland* 109, (2), 1-58.	
Mikkelsen E. 1913a	*Tre Aar paa Grønlands Østkyst*	Gyldendalske Boghandel - Nordisk Forlag, København og Kristiania.	"Kort visende Ruten for capt. Ejnar Mikkelsens Expedition 1909-1912"
Mikkelsen E. 1913b	Expedition to North-East Greenland, 1909-12	*The Geographical Journal* 41, (4), 313-322.	"Sketch Map to illustrate Einar Mikkelsen's Expedition to North East Greenland 1909-12."
Mikkelsen E. 1922:	Alabama-Expeditionen til Grønlands Nordøstkyst 1909-1912 under ledelse af Ejnar Mikkelsen – Report on the Expedition.	*Meddelelser om Grønland* 52, (1), 1-142.	"Kort uden kartouche 1:650.000 med ekspeditionens geografiske resultater" – omtales som "Alabama-kortet" "The probable route of Mylius Erichsen & party from May 28th to the latter part of September" "Route-Chart"
Mikkelsen E. 1925	*Med „Grønland“ til Scoresbysund*	Hiorts Forlags Efterfølger, København	"Kort over Scoresbysund"
Mikkelsen E. 1927	The Colonization of Eastern Greenland: Eskimo Settlement on Scoresby Sound	*Geographical Review* 17, 2 (Apr., 1927), 207-225.	
Mikkelsen E. 1933a	The Blosseville Coast of East Greenland: A paper read at the Evening Meeting of the Society on 6 February 1933.	*The Geographical Journal* 81, (5), 385-403.	"The East Coast of Greenland from Scoresby Sound to Angmagssalik"
Mikkelsen E. 1933b	The Scoresby Sound Committee's 2nd East Greenland Expedition in 1932 to King Christian IX's Land – Report on the Expedition	*Meddelelser om Grønland* 104, (1), 1-72.	
Mikkelsen E. 1970	Breve fra Nordøstgrønland - Skrevet i 1911-1912 til forældrene.		
Mikkelsen P.S. 2008	*North-East Greenland 1908-60. The Trapper Era.*	Polarworld on behalf of the Scott Polar Research Institute. Cambridge.	
Mirrlees S.T.A. 1932	The Weather on a Greenland Air Route: A paper read at the Afternoon Meeting of the Society on 18 April	*The Geographical Journal* 80, (1), 15-30.	"East Coast of Greenland from latitude 66°N. to 68°N. Surveyed during the first Journey of the British Arctic Air Route Expedition 1930."

Forfatter (Årstal)	Titel	Forlag eller tidsskrift	Kort (Citerede m.fl.)
Mortensen T. 1909:	Echinoderms from East Greenland.	*Meddelelser om Grønland* 29, (2), 63-92.	
Mourier A. 1880	Orlogsskonnerten "Ingolfs" Expedition i Danmarksstrædet 1879.	*Geografisk Tidsskrift* 4, 47-60.	"Orlogsskonnerten "Ingolfs" Undersøgelser i Danmarkstrædet 1879"
Munck E. 1957	Den eventyrlige rejse gennem Knud Rasmussen Land	*Tidsskriftet Grønland*, (11), 415-420.	
Munck E. 1959	*Strejftog i Nord*	Gyldendal. København.	
Mylius-Erichsen L. 1905	Plan til en dansk Skibs- og Slædeekspedition til Grønlands Nordostkyst	*Geografisk Tidsskrift* 18, 195-199.	
Müller K. 1874	Laubmoose.	Finsch, O. (Red. på vegne af Verein für die Deutsche Nordpolarfahrt in Bremen) 1874: *Die Zweite Deutsche Nordpolarfahrt in den Jahren 1869 und 1870 unter Führung des Kapitän Karl Koldewey. Zweiter Band. Wissenschaftliche Ergebnisse.* F.A. Brockhaus, Leipzig.	
Nansen F. 1890	*Paa ski over Grønland – En skildring af Den norske Grønlands-Ekspedition 1888-89*	H. Aschehoug & Co.s Forlag. Kristiania.	"Kart over Umivik med omgivelser. Ekspeditionens udgangspunkt"
Nathorst A.G. 1900a:	*Två Somrar i Norra Ishavet. Senare delen. Spanande efter Andreé i Nordöstra Grönland*	Beiers Bokförlagsaktiebolag, Stockholm.	"Karta öfver Konung Oscars fjord och Kejsar Frans Josefs fjord" "Karta öfver det inre af Hurry Inlet och trakten kring Ryders älf"
Nathorst A.G. 1900b	Den svenska expeditionen till nordöstra Grönland 1899	*Ymer* 20, (2), 115-156.	
Nathorst A.G. 1900c	Notits: Kap Bennet i nordöstra Grönland	*Ymer* 20, (4), 463-464.	
Nathorst A.G. 1901	Notits: Bontekoë-ön	*Ymer* 21, (4), 468.	

Forfatter (Årstal)	Titel	Forlag eller tidsskrift	Kort (Citerede m.fl.)
Nielsen J.C. 1907	The Insects of East-Greenland	*Meddelelser om Grønland* 29, (10), 261-416.	
Nielsen, E. 1941	Remarks on the Map and the Geology of Kronprins Christians Land	*Meddelelser om Grønland* 126, (2), 1-34	"Nordöstgrönland fra 79°45' til 82° n. Br."
Nordenskiöld A.E. 1885	*Den andra Dicksonska expeditionen til Grönland dess inre isöken och dess ostkust utförd år 1883 under befäl af A.E. Nordenskiöld.*	F. & G. Beijers Förlag, Stockholm.	"Sofias Hamn på Grönlands Vestkust" "Karta öfver 1883 års Svenska Expedition på Grönlands Inlandsis under befäl af A.E. Nordenskiöld" "Kartbild af kryokonithålen på inlandsisen" "Karta öfver Konung Oscars Hamn på Grönlands Ostkust" "Karta öfver Grönland. Sammanstäld efter nyeste källor, företrädesvis danska"
Nordenskjöld O. 1907a	Notes on some specimens of rocks collected by C. Kruuse on the East coast of Greenland between lat. 65°35' and 67°22' N.	*Meddelelser om Grønland* 28, (1), 1-16.	
Nordenskjöld O. 1907b	On the Geology and Physical Geography of East-Greenland.	*Meddelelser om Grønland* 28 2.afd., (5), 151-284.	
Olsen J. 1940	Magnetiske Maalinger udført på Grønlands Sydvest- og Sydøstkyst	*Meddelelser om Grønland* 107 (1), 1-28	
Orléans, Duc d' 1907a:	*A Travers la Banquise du Spitzberg au Cap Philippe – Mai-Août 1905.*	Plon-Nourrit et Cie, Paris.	"Croquis d'une partie de la côte N-E du Grönland dressé par A. de Gerlache d'après une reconnaissance sommaire exécutée pendant l'expedition arctique du Duc d'Orléans. 1905" "Expédition arctique du Duc d'Orléans. Itinéraire de la "Belgica". Carte dressée par le commandant de Gerlache. 1905"
Orléans, Duc d' 1907b	*Croisière océanographique accomplie à bord de la Belgica dans la mer du Grönland en 1905.*	Charles Bulens, Bruxelles	"Découvertes de l'Expédition" "Itinéraire de la "Belgica"

Forfatter (Årstal)	Titel	Forlag eller tidsskrift	Kort (Citerede m.fl.)
Ostenfeld C.H., Lundager A. 1910:	List of Vascular Plants from North-East Greenland (N. of 76° N. lat.). Collected by the »Danmark-Expedition« 1906-08.	*Meddelelser om Grønland* 43, (13), 1-32	
Payer J. 1877	*Die österreichisch-ungarische Nordpol-Expedition in den Jahren 1872-1874 nebst einer Skizze der zweiten deutschen Nordpol-Expedition 1869-1870 und der Polar-Expedition von 1871*	Alfred Hölder, Wien.	"Übersichtskarte der Nordostküste von Grönland nach der aufnahme von Julius Payer"
Peary R.E. 1892	The North Greenland Expedition of 1891-92.	*Journal of American Geographical Society* XXIV, 536-558 with maps and figures.	"Map of Independence Bay – East coast of Greenland July 4th 1892 – R.E. Peary, U.S. Navy – Observation spot on Navy Cliff" "Map of Whale Sound and Inglefield Gulf"
Peary R.E. 1893	*The Great White Journey – From McCormick Bay to the northern shore of Greenland and return. I Diebitsch-Peary J. 1893: My Arc-tic Journal, a Year among Icefields and Eskimos. With an account of the Great White Journey across Greenland.*	Contemporary Publishing Co. New York and Philadelphia.	"Map of Independence Bay – East coast of Greenland July 4th 1892 – R.E. Peary, U.S. Navy. Observation spot on Navy Cliff" "Sketch Map showing route of the North Greenland Expedition of 1891-'92 – R.E.Peary, U.S.N."
Peary R.E. 1898	*Northward over the "Great Ice" – A Narrative of Life and Work along the Shores and upon the Interior Ice-Cap of Northern Greenland in the Years 1886 and 1891-97. 2 volumes*	Methuen & Co. London. Også Frederick A. Stokes Company, New York.	"Map of Independence Bay East coast of Greenland July 4th 1892 R.E. Peary, U.S. Navy. Observation spot on Navy Cliff"
Peary R.E. 1903a	Four Years Arctic Explorations 1898-1902	*Geographical Journal* 22, 646-672.	"Sketch Map to illustrate the North Polar Explorations of Commander R.E. Peary, USN Under the auspices of the Peary Arctic Club" [Kortet er gengivet i Koch L. (1940) som Pl. 17 A.].
Peary R.E. 1903b	Report of R.E. Peary, C.E., U.S.N., on work done in the Arctic 1898-1902.	*Bulletin of the American Geographical Society* 35, (dec), 496-534.	"Polar Regions - Baffin Bay to Lincoln Sea. Illustrating the Explorations of Civil Engineer, R.E. Peary, U.S.N." [Kortet er gengivet i Koch L. (1940) som Pl. 17 B.].

Forfatter (Årstal)	Titel	Forlag eller tidsskrift	Kort (Citerede m.fl.)
Peary R.E. 1907	*Nearest the Pole – A Narrative of the Polar Expedition of the Peary Arctic Club in the S.S. Roosevelt, 1905-1906*	Doubleday, Page & Company, New York.	"The Polar Regions. Showing the routes and explorations of Robert E. Peary, U.S.N. From 1892-1906"
Pedersen A. 1926	Beiträge zur Kenntnis der Saugetier- und Vogelfauna der Ostküste Grönlands	*Meddelelser om Grønland* 68, (3), 149-250	
Petersen M.-L.D. 1986	Hvad indad tabes skal udad vindes	*Tidsskriftet Grønland* 1986, 317-320.	
Pingel C. 1845	Om de vigtigste Reiser, som i nyere Tider ere foretagne fra Danmark og Norge, for igjen at opsöge det tabte Grönland og at undersöge det gjenfundne.	*Grönlands historiske Mindesmærker* , tredie Bind, 625-794. Udgivne af Det Kongelige Nordiske Oldskrift-Selskab i 1845 i Kjøbenhavn. Optrykt 1976 af Rosenkilde og Bagger, København.	
Poulsen C. 1991	*Yngstemandens Dagbøger.*	Rhodos, København.	"Charles Poulsen kort over Germania Land dateret 19/3 08" "Skitse af Omegnen af Pustervig" "Charles Poulsen »Med venlig hilsen« kort (RIM)" – på Ringkøbing Museum som RIM 5060 N.
Quervain A. de 1913a	Bericht und vorläufige Ergebnisse der Schweizerischen Grönland-Expedition 1912/13.	*Verhandlungen der Schweizerischen Naturforschenden Gesellschaft* , 96, 45-59	
Quervain A. de 1913b	Tvers over Grønland. Den schweitsiske Grønlands-ekspedition i 1912	*Gads danske Magasin* 1912-13, 335-348	
Quervain A. de 1914	*Quer durchs Grönlandeis – Die schweizerische Grönland-Expedition 1912/13*	Verlag von Ernst Reinhardt, München	
Quervain A. de, Mercanton P.-L. 1925	Résultats scientifiques de l'expédition suisse au Groenland 1912-13	*Meddelelser om Grønland* 59, (5), 55-272.	"Ankunftsgegend der Durchquerung an der Ostküste".
Rasmussen K. 1908	Mylius-Erichsen	*Politiken* 1908-08-07.	

Forfatter (Årstal)	Titel	Forlag eller tidsskrift	Kort (Citerede m.fl.)
Rasmussen K. 1913-14	Foreløbig Beretning om „Den første Thule-Ekspedition" 1912-13	*Geografisk Tidsskrift* 22, 183-198.	
Rasmussen K. 1915a	*Min Rejsedagbog: Skildringer fra den første Thule-Ekspedition*	Gyldendalske Boghandel - Nordisk Forlag. Kjøbenhavn og Kristiania.	
Rasmussen K. 1915b	Report of the First Thule Expedition 1912	*Meddelelser om Grønland* 51, (8), 283-340.	"Kort over Forbindelseslandet mellem Peary Land og Grönland optaget af Peter Freuchen" "Indlandsisens Tværsnit"
Rasmussen K. 1919	*Grønland langs Polhavet – Udforskningen af Grønland fra Melvillebugten til Kap Morris Jesup - Skildring af den II. Thuleekspedition 1916-18.*	Gyldendalske Boghandel – Nordisk Forlag. Kjøbenhavn og Kristania.	"Kort over II Thuleekspeditions Arbejdsområde 1916-18 udarbejdet af Lauge Koch".
Rasmussen K. 1927	Report of the II. Thule-Expedition for the Exploration of Greenland from Melville Bay to de Long Fjord, 1916-1918	*Meddelelser om Grønland* 65, (1), 1-180.	"Kort over II Thuleekspedition 1916-18 udarbejdet af Lauge Koch"
Rasmussen K. 1934	Min Rejsedagbog.	Freuchen P., Mathiassen T., Birket-Smith K. (red.): *Mindeudgave bind 1.* Gyldendalske Boghandel, Nordisk Forlag. København.	
Ravn J.P.J. 1912	On Jurassic and Cretaceous Fossils from North-East Greenland.	*Meddelelser om Grønland* 45, (10), 433-500	
Roch A. 1939	The Swiss expedition to Greenland, 1938.	*The Alpine Journal* 51 (May 1939, nr. 258), 105-110.	"Map of the Mountain Region to N. of Angmagssalik called 'Schweizerland' by De Quervain, 1912."
Roch A., Piderman G. 1941	*Quer durchs «Schweizerland» Grönlandexpeditionen des Akademischen Alpenclub Zürich*	Amstutz & Herdeg. Zürich	"Übersichtskarte «Schweizerland»"

Forfatter (Årstal)	Titel	Forlag eller tidsskrift	Kort (Citerede m.fl.)
Rosenkrantz A. 1934	The Lower Jurassic Rocks of East Greenland. Part	*Meddelelser om Grønland* 110, (1), 1-122.	"Map of Jameson Land and Liverpool Land" "The Neills Cliff section from Cape Stewart to Mt.Nathorst Fjæld" "Scetch map showing the area round Owl River (Ugle Elv). Drawn by Tom Harris 1926." "Scetch-Map showing the downfaulted Sedimentarea Northeast of Cape Hope, Liverpool Land".
Ryder C. 1891	Tidligere Expeditioner til Grønlands Østkyst nordfor 66° N. Br.	*Geografisk Tidsskrift* 11, 62-107.	"Grönlands Östkyst. Fra 65° til 79° nordlig Bredde"
Ryder C. 1895	Beretning om den østgrønlandske Expedition 1891-92	*Meddelelser om Grønland* 17, (1), 1-160.	"Grönlands Östkyst mellem 69° og 74° N.Br."
Rymill J.R., Riley Q, Chapman F.S. 1934	The Tugtilik (Lake Fjord) Country, East Greenland. A paper read at the Evening Meeting of the Society on 18 December 1933.	*The Geographical Journal* 83, (5), 364-377.	"East Greenland – THE TUGTILIK COUNTRY (Lake Fjord) – From a Survey by J.R. Rymill, 1932-33."
Sabine E. 1825	*An Account of Experiments to determine the Figure of the Earth by means of the Pendulum Vibrating Seconds in Different Latitudes as well as on Various other Subjects of Philosophical Inquiry*	John Murray, bookseller to the Board of Longitude, London.	"Chart of the East Coast of Greenland between the Latitudes of 72° and 76° from observations in H.M. Ship Griper".
Scoresby W. jr. 1823	*Journal of a Voyage to the northern Whale-Fishery; including Researches and Discoveries on the eastern Coast of west Greenland, made in the Summer 1822, in the Ship Baffin of Liverpool.*	Archibald Constable and Co, Edinburgh and Hurst, Robinson and Co, London.	"A Chart of original Surveys and Discoveries. - Made on the East coast of Greenland in the ship Baffin of Liverpool. When on a Whaling Voyage in the Summer of 1822". "A map of Greenland Including the Recent Surveys and Discoveries. - Made in the Ship Baffin in the Summer of 1822".
Scoresby-Jackson R.E. 1861	*The Life of William Scoresby*	T. Nelson and Sons, London.	
Seidenfaden G. 1931	Notes on a Map of East Greenland from 73°00' to 74°50' N. Lat.	*Meddelelser om Grønland* 87, (3), 1-29.	"Map of East-Greenland 73°00' – 74°50'n.lat."
Seidenfaden G. 1933	The Vascular Plants of South-East Greenland 60°04' to 64°30' N. Lat.	*Meddelelser om Grønland* 106, (3), 1-129	"Map of the East Coast of Greenland between lat. 60°00' n. and lat. 64°40' n."

Forfatter (Årstal)	Titel	Forlag eller tidsskrift	Kort (Citerede m.fl.)
Spender M. 1933	Map-Making during the Expedition	*Meddelelser om Grønland* 104, (2), 1-21	"Kangerdlugsuak"
Stefánsson F. 2005	*Gyldendals leksikon med nordisk Mytologi.*	Gyldendal, København.	
Thalbitzer W. (Red. Lund O.) 2014	*Dagbog Østgrønland, Juni 1905 - September 1906*	Det Grønlandske Selskabs særskrifter 44. Det Grønlandske Selskab, København.	
Thalbitzer W. 1912	Etnographical Collections from East Greenland (Angmagsalik og Nualik) made by G. Holm, G. Amdrup og J. Petersen	*Meddelelser om Grønland* 39, (7), 319-732	
Thomas M.B., Wallis R.H. et al. 1966	*Report on the Royal Naval East Greenland Expedition 1966*	Printing Office of the Commander-in-Chief, Plymouth	"Conniats Bjoerg". "N.E. Schweizerland".
Thorffueszon (=Torfæus) T. 1927	*Det gamle Grønland eller Det gamle Grønlands Beskrivelse*	Genudgivet af Oslo Etnografiske Museum. Original fra 1706, Oslo.	
Thostrup C.B. 1911	Den fortidige Bebyggelse af Grønlands Nordøstkyst	*Geografisk Tidsskrift* 21, 177-191.	
Thostrup C.B. 1911	Ethnographich Description of the Eskimo Settlements and Stone Remains in North-East Greenland	*Meddelelser om Grønland* 44, (4), 179-355.	
Thostrup S.S. 1975	Indland kort	Søværnsorientering 1975, nr. 14, 18. april.	
Tornøe J.K. 1935	Hvitserk og Blåserk	*Norsk Geografisk Tidsskrift* 5, 429-443.	
Tornøe J.K. 1944	Lysstreif over Noregsveldets historie	*Norges Svalbard- og Ishavs-undersøgelser. Meddelelser* 56, 1-218	

Forfatter (Årstal)	Titel	Forlag eller tidsskrift	Kort (Citerede m.fl.)
Toula F. 1874	Allgemeine Uebersicht der geologischen Beschaffenheit Ostgrönlands.	Finsch O. (Red. på vegne af Verein für die Deutsche Nordpolarfahrt in Bremen) 1874: *Die Zweite Deutsche Nordpolarfahrt in den Jahren 1869 und 1870 unter Führung des Kapitän Karl Koldewey. Zweiter Band. Wissenschaftliche Ergebnisse* . F.A. Brockhaus, Leipzig.	
Trolle A. (Red. Andreassen J., Medonos J.C.) 2016	*Som kaptajnen så det.*	Kaptajn Alf Trolles Legat, København	
Trolle A. 1907	Summarisk Oversigt over "Danmark"-Ekspeditionens Forløb og Arbejder.	*Geografisk Tidsskrift* 19, 263-268.	
Trolle A. 1909	The Danish North-East Greenland Expedition.	*The Geographical Journal* 33, (1), 40-64.	
Trolle A. 1913	Hydrographical Observations from the Danmark Expedition	*Meddelelser om Grønland* 41, (2), 271-426.	
Ventegodt O. 1997	*Den sidste brik – Mylius-Erichsens Danmark-ekspedition til Nordøstgrønland 1906-1908*	Gyldendal, København	
Vogt T.1933	Norges Svalbard- og Ishavsundersøkelsers ekspedisjon til Sydøstgrønland med »Heimen« sommeren 1931.	*Norsk Geografisk Tidsskrift* IV, (5), 289-325	"M/K „HEIMEN”S RUTE 1931" "SKJOLDUNGENDISTRIKTET"

Forfatter (Årstal)	Titel	Forlag eller tidsskrift	Kort (Citerede m.fl.)
Wager L.R. 1934	Geological Investigations in East Greenland – Part I: General Geology from Angmagsalik to Kap Dalton	*Meddelelser om Grønland* 105, (2), 1-46.	"Geological Map of East Greenland from Angmagssalik to Kangerdlugsuak – Topography compiled from Maps of Holm's, Amdrup's, Watkins', Mikkelsen's and Rasmussen's Expeditions. Geology by L.R. Wager" "Geological Map of East Greenland from Kangerdlugsuak to Cape Dalton – Topography compiled from Maps of Amdrup's, Watkins', Mikkelsen's and Rasmussen's Expeditions. Geology by L.R. Wager"
Wager L.R. 1947	Geological Investigations in East Greenland, Part IV. The Stratigraphy and Tectonics of Knud Rasmussen Land and the Kangerdlugssuaq Region.	*Meddelelser om Grønland* 134, (5), 1-65.	"Geological Map of Southern Knud Rasmussens Land and Kangerdlugssuaq"
Wager L.R., Deer W.A. 1939	Geological Investigations in East Greenland, Part III. The Petrology of the Skaergaard Intrusion, Kangerdlugssuaq, East Greenland.	*Meddelelser om Grønland* 105, (4), 1-352.	"Map I (Skærgårdshalvøen med omegn)"
Wager L.R., Deer W.A., Wager H.G., Manley G. 1937	The Kangerdlugssuak Region of East Greenland.	*The Geographical Journal* 90, (5), 393-424..	"East Greenland. Kangerdlugssuak District & Knud Rasmussen Land"
Watkins H.G. 1932	The British Arctic Air Route Expedition: A paper read at the Special Evening Meeting of the Society on 12 December 1931	*The Geographical Journal* 79, (5), 353-367.	"The Base Fjord. – From a Survey by A. Stephenson. The British Arctic Air Route Expedition October – 1930."
Watkins H.G., D'Aeth N.H., Riley Q., Wager L.R., Stephenson A., Chapman F.S. 1932	The British Arctic Air Route Expedition: Continuation from the May Journal of a paper read at the Special Evening Meeting of the Society on 12 December 1931	*The Geographical Journal* 79, (6), 466-501	"KANGERDLUGSUAK – From a survey by the British Arctic Air Route Expedition. August 1930." "From IKERSUAK to UMIVIK BAY – Surveyed during the Seventh Journey of the British Arctic Air Route Expedition 1931."
Wegener A. 1961	*Tagebuch eines Abenteuers - Mit Pferdeschlitten quer durch Grönland*	Eberhard Brockhaus. Wiesbaden	

Forfatter (Årstal)	Titel	Forlag eller tidsskrift	Kort (Citerede m.fl.)
Wordie J.M., Manley G., White P.F., Johnson D.M. 1927	The Cambridge Expedition to East Greenland in 1926	*The Geographical Journal* 70, (3), 225-265.	
Antal referencer:	231		

A Voyage to the Northern Whale-Fishery including researches and discoveries on the Eastern Coast of West Greenland made in the summer of 1822, in the ship Baffin of Liverpool (Scoresby)

Id	Dato	Stednavn	Beliggenhed	Bredde	Længde	Oprindelse	Navngiver	Særlig kilde	Arktisk foto	Grønlandsk stednavn	Navngiver GL	Betydning
307	19-10	ARUNDEL Ø.	Scoresby aflagde på "A Chart of original Surveys and Discoveries. - Made on the East coast of Greenland in the ship Baffin of Liverpool. When on a Whaling Voyage in the Summer of 1822" (Scoresby 1823) et Cape Arundel, som det NØ-lige forbjerg på Home's Forland med positionen 73°57' N, 21°0' V (Scoresby 1823, 462), hvor længden dog er tvivlsom. Scoresby har pejlet på stor afstand, og formentlig til et fjeld på Home Forland. Lokaliteten er ikke identificeret, men navnet Arundel er knyttet til en ø, SØ for det SØ-lige forbjerg (Kap Kraus) på Home Forland.	73	20	"… named in compliment to the following much respected individuals: … and my brothers-in-law the Rev. John Arundel," (Scoresby 1823, 104). JA (1778-1848). JA gift med Margaret Lockwood, søster til Scoresbys 1. hustru Mary Eliza Lockwood (1787-1822), der i 1811 blev gift med Scoresby og døde, mens han var på 1822-rejsen.	Baffin 1822 - Aflagt i "A Chart of original Surveys and Discoveries. - Made on the East coast of Greenland in the ship Baffin of Liverpool. When on a Whaling Voyage in the Summer of 1822" (Scoresby 1823) som Cape Arundel.	Scoresby, W. jr 1823: Journal of a Voyage to the northern Whale-Fishery including Researches and Discoveries on the eastern Coast of west Greenland, made in the Summer 1822, in the Ship Baffin of Liverpool. Archibald Constable and Co, Edinburgh and Hurst, Robinson and Co, London.		ARUNDEL Ø.	Nunat Aqqi.	
418	11-08	BENNET ISLAND.	Kap Bennet*.	73	21		Baffin 1822.			1		
315	23-03	BRINKLEY BJERG.	Scoresby aflagde på "A Chart of original Surveys and Discoveries. - Made on the East coast of Greenland in the ship Baffin of Liverpool. When on a Whaling Voyage in the Summer of 1822" (Scoresby 1823) et Cape Brinkley på SØ-kysten af Clavering Ø med positionen 74°6' N, 21°15' V. Kappet er pejlet på lang afstand, at det kan have været det fjeld ved kysten, som Seidenfaden (1931, 18) flyttede Brinkleys navn til.	74	20	"… named in compliment to the following much respected individuals: … Dr Brinkley," (Scoresby 1823, 104). John Brinkley (1763-1835). 1792 professor i astronomi i Dublin, publicerede om astronomi. 1824 Royal Society of Londons Copley Medalje. 1824 indvalgt i Royal Society of Edinburgh. 1826 biskop i Cloyne.	Baffin 1822 - Aflagt i "A Chart of original Surveys and Discoveries. - Made on the East coast of Greenland in the ship Baffin of Liverpool. When on a Whaling Voyage in the Summer of 1822" (Scoresby 1823) som Cape Brinkley.	Scoresby W. jr 1823: Journal of a Voyage to the northern Whale-Fishery including Researches and Discoveries on the eastern Coast of west Greenland, made in the Summer 1822, in the Ship Baffin of Liverpool. Archibald Constable and Co, Edinburgh and Hurst, Robinson and Co, London. Seidenfaden G. 1931: Notes on a Map of East Greenland from 73°00' to 74°50' N. Lat. Meddelelser om Grønland 87, (3), 1-29.		BRINKLEY BJERG.	Nunat Aqqi.	
316	23-03	BRISBANE BJERG.	Scoresby aflagde på "A Chart of original Surveys and Discoveries. - Made on the East coast of Greenland in the ship Baffin of Liverpool. When on a Whaling Voyage in the Summer of 1822" (Scoresby 1823) et Cape Brisbane på Ø-spidsen af Clavering Ø med positionen 74°16' N, 20°30' V. Kappet er pejlet på lang afstand, at det kan have været det fjeld ved kysten, som Seidenfaden (1931, 18) flyttede Brisbanes navn til.	74	20	"… named in compliment to the following much respected individuals: … Sir Thomas Brisbane," (Scoresby 1823, 104). Thomas Makdougall Brisbane (1773-1860). 1789 meldte sig til hæren og gjorde tjeneste oversøisk. 1805-ca. 1810 orlov for at studere astronomi. 1810 indvalgt i Royal Society of London og derefter aktiv tjeneste. 1819 gift med Anna Maria Makdougall, og fik i 1826 bevilling til også at bruge hendes familienavn. 1821 guvernør i New South Wales i Australien, hvor han etablerede et observatorium. Relationen til Scoresby ukendt. Kuriosum: I jan. 1824 arbejdede Jules de Blosseville (Blosseville Kyst*), der var på jordomsejling med "La Coquille", på TMB's observatorium.	Baffin 1822 - Aflagt i ""A Chart of original Surveys and Discoveries. - Made on the East coast of Greenland in the ship Baffin of Liverpool. When on a Whaling Voyage in the Summer of 1822" (Scoresby 1823) som Cape Brisbane.	Scoresby, W. jr 1823: Journal of a Voyage to the northern Whale-Fishery including Researches and Discoveries on the eastern Coast of west Greenland, made in the Summer 1822, in the Ship Baffin of Liverpool. Archibald Constable and Co, Edinburgh and Hurst, Robinson and Co, London. Seidenfaden, G. 1931: Notes on a Map of East Greenland from 73°00' to 74°50' N. Lat. Meddelelser om Grønland 87, (3), 1-29.		BRISBANE BJERG.	Nunat Aqqi.	

Id	Dato	Stednavn	Beliggenhed	Bredde	Længde	Oprindelse	Navngiver	Særlig kilde	Arktisk foto	Grønlandsk stednavn	Navngiver GL	Betydning
318	23-03	BUACHE ÅS.	Scoresby omtaler et Cape Buache med position 71°48' N, 23°38' V (Scoresby 1823, 462) svarende til, at det skulle ligge mellem Scoresbys Cape Rossily og Cape Seaforth på N-siden af Fleming Fjord. Scoresby antog, at den N-ligste del af N-siden af Fleming Fjord var en stor ø, som var skilt fra fastlandet ved et sund, som skar sig ind i landet mellem Cape Rossily og Cape Seaforth, og her kunne Cape Buache være det Ø-lige kap ved mundingen af dette sund. Dette kap er ikke navngivet på "A Chart of original Surveys and Discoveries. - Made on the East coast of Greenland in the ship Baffin of Liverpool. When on a Whaling Voyage in the Summer of 1822" (Scoresby 1823). Der er ikke et sund der, så den formodede ø er en del af "fastlandet". Usikkerheden mht. lokaliseringen, som nærmest er i bunden af en bugt, har medført, at Buaches navn er blevet knyttet til den fjeldryg, der går på tværs af kysten, og som Scoresby kan have pejlet til.	71	22	"… in compliment to three French Philosophers, members of the Institute." (Scoresby 1823, 272). Jean Nicholas Buache (1741-1825). Fransk geograf. Medlem af Institut de France fra dets oprettelse.	Baffin 1822 - S angiver, at positionen er meget tvivlsom. Omtalt som Cape Buache.	Scoresby, W. jr 1823: Journal of a Voyage to the northern Whale-Fishery including Researches and Discoveries on the eastern Coast of west Greenland, made in the Summer 1822, in the Ship Baffin of Liverpool. Archibald Constable and Co, Edinburgh and Hurst, Robinson and Co, London.		BUACHE ÅS.	Nunat Aqqi.	
319	23-03	BUCH BJERG.	Aflagt i "A Chart of original Surveys and Discoveries. - Made on the East coast of Greenland in the ship Baffin of Liverpool. When on a Whaling Voyage in the Summer of 1822" (Scoresby 1823) som Cape Buch, idet Scoresby sigtede fjeldet som et forbjerg på V-siden af det, som Scoresby antog var den N-lige gren af Hurry Inlet, men som er Carlsberg Fjord.	71	22	"… the celebrated Geological traveller Baron Von Buch." (Scoresby 1823, 295). Chr. Leopold von Buch (1774-1853). 1790-93 studier i geologi og palæontologi hos Werner (Werner Bjerge*) i Freiberg sammen med Alexander von Humboldt (Kap Humboldt*). Derefter rejste han rundt. I 1814 holdt Scoresby et foredrag i "The Wernerian Society" om polaris, som CLvB omtalte meget rosende i et brev til Gay Lussac (Scoresby-Jackson 1861, 92-93). 1820-21 indvalgt i Det Kgl. Danske Videnskabernes Selskab. 1825 indvalgt i Kungl. Svenska Vetenskabsakademien. 1828 medstifter af Gesellschaft für Erdkunde zu Berlin. 1832 publicerede CLvB et storslået geologisk kort over Tyskland. 1842 Geological Society of Londons Wollaston medalje. Har også lagt navn til Zweite Deutsche 1869-70 Kap Buch*.	Baffin 1822 - Aflagt i "A Chart of original Surveys and Discoveries. - Made on the East coast of Greenland in the ship Baffin of Liverpool. When on a Whaling Voyage in the Summer of 1822" (Scoresby 1823) som Cape Buch.	Scoresby, W. jr 1823: Journal of a Voyage to the northern Whale-Fishery including Researches and Discoveries on the eastern Coast of west Greenland, made in the Summer 1822, in the Ship Baffin of Liverpool. Archibald Constable and Co, Edinburgh and Hurst, Robinson and Co, London. Scoresby-Jackson, R.E. 1861: The Life of William Scoresby. T.Nelson and Sons, London.	40229 ++	BUCH BJERG.	Nunat Aqqi.	
304	23-03	CAMPBELL SUND.	Sund på Ø-kysten af Liverpool Land, N for øen Trekanten, S for Kap Topham.	71	21	Ven boende i Manchester.	Baffin 1822 - Aflagt i "A Chart of original Surveys and Discoveries. - Made on the East coast of Greenland in the ship Baffin of Liverpool. When on a Whaling Voyage in the Summer of 1822" som Campbell Bay, ikke nævnt i (Scoresby (1823).	Scoresby W. jr. 1823: Journal of a Voyage to the northern Whale-Fishery; including Researches and Discoveries on the eastern Coast of west Greenland, made in the Summer 1822, in the Ship Baffin of Liverpool. Archibald Constable and Co, Edinburgh and Hurst, Robinson and Co, London.		CAMPBELL SUND.	Nunat Aqqi.	

Id	Dato	Stednavn	Beliggenhed	Bredde	Længde	Oprindelse	Navngiver	Særlig kilde	Arktisk foto	Grønlandsk stednavn	Navngiver GL	Betydning
305	23-03	CANNING LAND.	Oprindeligt aflagt af Scoresby som en ø på S-siden af Davy Sund mellem nuværende Nathorst Fjord og Carlsberg Fjord. Koch fandt at "Canning-Land er ved en 1 à 2 Kvartmil (3 Klm.) bred Tange forbunden med Jameson Land. Selve Tangen hæver sig næppe 30 Fod (10 M.) over Havet." (Koch 1902, 296). Koch kaldte herefter øen, som var en halvø, for Canning Land. Scoresby har pga. fjeldene på halvøens N-lige del ikke kunnet se den lave tange.	71	22	"… one of the Secretaries of State, many years representative of Liverpool;" (Scoresby 1823, 271). George Canning (1770-1827). Politiker, tory. 1793 MP for Newtown, senere andre kredse. 1812-23 MP for Liverpool. Fra 1795 forskellige ministerposter, først som junior udenrigsminister. I 1827 premierminister i de sidste 119 dage af sit liv.	Baffin 1822 - Aflagt i "A Chart of original Surveys and Discoveries. - Made on the East coast of Greenland in the ship Baffin of Liverpool. When on a Whaling Voyage in the Summer of 1822" (Scoresby 1823) som Canning Island.	Scoresby, W. jr 1823: Journal of a Voyage to the northern Whale-Fishery including Researches and Discoveries on the eastern Coast of west Greenland, made in the Summer 1822, in the Ship Baffin of Liverpool. Archibald Constable and Co, Edinburgh and Hurst, Robinson and Co, London. Koch J.P. 1902: Bemærkninger vedrørende de paa Skibsekspeditionen til Grønlands Østkyst 1900 opmaalte Kyststrækninger mellem 69°20' N. Br. og 72°20' N. Br. Meddelelser om Grønland 27, 273-303.	p08268 ++	CANNING LAND.	Nunat Aqqi.	
493	11-08	CAPE ALLAN.	Kap Allen*.	71	22		Baffin 1822.			1		
419	11-08	CAPE ARUNDEL.	Arundel Ø*.	73	21		Baffin 1822.			1		
461	11-08	CAPE BARCLAY.	Kap Barclay*.	69	24		Baffin 1822.			1		
311	23-05	CAPE BEAUFOY.	Aflagt i "A Chart of original Surveys and Discoveries. - Made on the East coast of Greenland in the ship Baffin of Liverpool. When on a Whaling Voyage in the Summer of 1822" (Scoresby 1823) som et forbjerg S for Kater Bay og N for Cape Clark på positionen 74°42' N, 20°0' V, pejlet på stor afstand og med tvivlsom position. Må have været et bjerg (formentlig Hühnerbjerg*) på den NØ-lige del af Wollaston Forland. Kan ikke lokaliseres præcist. Navnet bruges ikke mere.	74	20	"… named in compliment to the following much respected individuals: … Colonel Beaufoy," (Scoresby 1823, 104). Oberst Mark Beaufoy (1784-1827). Astronom, officer, bjergbestiger, medlem af Royal Society, mv. MB skrev et appendix til Barrington (1818, 167) med titlen "Queries respecting the Probalility of Reaching, from The Island of Spitzbergen, the North Pole, by Means of Rein-deer, during the Winter; and Answered by Persons who wintered there", og MB's konklusion var, at det var muligt at nå til Nordpolen med slæder trukket af rensdyr.	Baffin 1822 - Aflagt i "A Chart of original Surveys and Discoveries. - Made on the East coast of Greenland in the ship Baffin of Liverpool. When on a Whaling Voyage in the Summer of 1822" (Scoresby 1823). .	Scoresby, W. jr 1823: Journal of a Voyage to the northern Whale-Fishery including Researches and Discoveries on the eastern Coast of west Greenland, made in the Summer 1822, in the Ship Baffin of Liverpool. Archibald Constable and Co, Edinburgh and Hurst, Robinson and Co, London. Barrington, D. 1818: The Possibility of Approaching the North Pole. Eastbourne & Co, New York.		0		
498	11-08	CAPE BIOT.	Kap Biot*.	71	22		Baffin 1822.			1		
466	11-08	CAPE BREWSTER.	Kap Brewster*.	70	22		Baffin 1822.			1		
314	11-08	CAPE BRIGHT.	Kap aflagt mellem Gale Hamke Bugt i N og Kater Bay* i S. Scoresby opgiver positionen til 74°52' N, 19°22' V, pejlet på stor afstand så positionen er tvivlsom. Lokaliteten er ikke identificeret, men kan have været et bjerg på Sabine Ø. Navnet bruges ikke mere.	74	19	Bright, formentlig en person fra Scoresbys omgangskreds.	Baffin 1822 - Aflagt i "A Chart of original Surveys and Discoveries. - Made on the East coast of Greenland in the ship Baffin of Liverpool. When on a Whaling Voyage in the Summer of 1822" (Scoresby 1823), men ikke uddybet i bogen	Scoresby W. jr. 1823: Journal of a Voyage to the northern Whale-Fishery; including Researches and Discoveries on the eastern Coast of west Greenland, made in the Summer 1822, in the Ship Baffin of Liverpool. Archibald Constable and Co, Edinburgh and Hurst, Robinson and Co, London.		0		
512	11-08	CAPE BRINKLEY.	Brinkley Bjerg*.	74	20		Baffin 1822.			1		
513	11-08	CAPE BRISBANE.	Brisbane Bjerg*.	74	20		Baffin 1822.			1		
496	11-08	CAPE BROWN.	Kap Brown*.	71	22		Baffin 1822.			1		
499	11-08	CAPE BUACHE.	Buache Ås*.	71	22		Baffin 1822.			1		
492	11-08	CAPE BUCH.	Buch Bjerg*.	71	22		Baffin 1822.			1		
478	11-08	CAPE BUDDICOM.	Kap Buddicom*.	71	21		Baffin 1822.			1		

Id	Dato	Stednavn	Beliggenhed	Bredde	Længde	Oprindelse	Navngiver	Særlig kilde	Arktisk foto	Grønlandsk stednavn	Navngiver GL	Betydning
321	11-08	CAPE CARNEGIE.	Aflagt i "A Chart of original Surveys and Discoveries. - Made on the East coast of Greenland in the ship Baffin of Liverpool. When on a Whaling Voyage in the Summer of 1822" (Scoresby 1823) som et forbjerg på S-siden af Fleming Fjord. Scoresby anfører, at den angivne position 71°45' N, 23°35' V er meget tvivlsom. Lokaliteten er ikke identificeret, og navnet bruges ikke mere.	71	23	"… Cape Seaforth, and Cape Carnegie, in compliment to two much respected families of Edinburgh;" (Scoresby 1823, 273).	Baffin 1822 - Aflagt i "A Chart of original Surveys and Discoveries. - Made on the East coast of Greenland in the ship Baffin of Liverpool. When on a Whaling Voyage in the Summer of 1822" (Scoresby 1823).	Scoresby, W. jr 1823: Journal of a Voyage to the northern Whale-Fishery including Researches and Discoveries on the eastern Coast of west Greenland, made in the Summer 1822, in the Ship Baffin of Liverpool. Archibald Constable and Co, Edinburgh and Hurst, Robinson and Co, London.	#	0		
515	11-08	CAPE CLARK.	Clark Bjerg*. Ryder (1891, 82) skriver, at dette kap svarer til Griper 1923 (Clavering)'s Kap Wynn på Wollaston Forland.	74	19		Baffin 1822.	Ryder, C. 1891: Tidligere Expeditioner til Grønlands Østkyst nordfor 66° N. Br. Geografisk Tidsskrift 11, 62-107.		1		
323	11-08	CAPE CRAWFORD.	Efter Scoresbys position 71°40' N, 21°57' V (Scoresby 1823, 463) et forbjerg på Ø-kysten af Canning Land mellem Kap Allen og Kap Fletcher, men forbjerget er ikke lokaliseret, så navnet bruges ikke mere. Kan have været et bjerg.	71	22	"… after … Edinburgh friends." (Scoresby 1823, 295).	Baffin 1822 - Ikke aflagt i kort, men nævnt i (Scoresby 1823) med position.	Scoresby, W. jr 1823: Journal of a Voyage to the northern Whale-Fishery including Researches and Discoveries on the eastern Coast of west Greenland, made in the Summer 1822, in the Ship Baffin of Liverpool. Archibald Constable and Co, Edinburgh and Hurst, Robinson and Co, London.	#	0		
463	11-08	CAPE DALTON.	Kap Dalton*.	69	24		Baffin 1822.			1		
462	11-08	CAPE EWART.	Kap Ewart*.	69	24		Baffin 1822.			1		
494	11-08	CAPE FLETCHER.	Kap Fletcher*.	71	22		Baffin 1822.			1		
510	11-08	CAPE FRANKLIN.	Kap Franklin*.	73	22		Baffin 1822.			1		
506	11-08	CAPE FREYCINET.	Freycinet Bjerg*.	72	22		Baffin 1822.			1		
511	11-08	CAPE GIESECKE.	Giesecke Bjerge*.	73	22		Baffin 1822.			1		
487	11-08	CAPE GLADSTONE.	Kap Gladstone*.	71	21		Baffin 1822.			1		
486	11-08	CAPE GRAHAM.	Kap Graham*.	69	22		Baffin 1822.			1		
477	11-08	CAPE GREG.	Kap Greg*.	70	21		Baffin 1822.			1		
490	11-08	CAPE GREVILLE.	Kap Greville*.	71	22		Baffin 1822.			1		
514	11-08	CAPE HERSCHELL.	Herschell Bjerg*. Ryder (1891, 82) skriver, at dette kap svarer til Griper 1823 (Clavering)'s Kap Borlase Warren* på Wollaston Forland.	74	19		Baffin 1822.	Ryder, C. 1891: Tidligere Expeditioner til Grønlands Østkyst nordfor 66° N. Br. Geografisk Tidsskrift 11, 62-107.		1		
485	11-08	CAPE HEWITT.	Kap Hewitt*.	71	21		Baffin 1822.			1		
476	11-08	CAPE HODGSON.	Kap Hodgson*.	70	21		Baffin 1822.			1		
421	11-08	CAPE HOLLAND.	Holland Ø*.	73	20		Baffin 1822.			1		
469	11-08	CAPE HOOKER.	Kap Hooker*.	70	23		Baffin 1822.			1		
472	11-08	CAPE HOPE.	Kap Hope*.	70	22		Baffin 1822.			1		
509	11-08	CAPE HUMBOLDT.	Kap Humboldt*.	73	23		Baffin 1822.			1		
479	11-08	CAPE JONES.	Kap Jones*.	71	21		Baffin 1822.			1		

Id	Dato	Stednavn	Beliggenhed	Bredde	Længde	Oprindelse	Navngiver	Særlig kilde	Arktisk foto	Grønlandsk stednavn	Navngiver GL	Betydning
342	11-08	CAPE KRUSENSTERN.	Aflagt i "A Chart of original Surveys and Discoveries. - Made on the East coast of Greenland in the ship Baffin of Liverpool. When on a Whaling Voyage in the Summer of 1822" (Scoresby 1823) som et forbjerg i det som Scoresby antog var den nordlige gren af Hurry Inlet, men som er Carlsberg Fjord. Scoresby angiver, at hans pejlede position er tvivlsom. Forbjerget er formentlig et bjerg senere navngivet Nordenskiöld Bjerg* mellem Carlsberg og Nathorst Fjord. Navnet CK bruges ikke mere.	71	22	"… capes … were distinguished with the names of the Russian navigator Captain Krusenstern, …" (Scoresby 1823, 295). Adam Johann von Krusenstern (1770-1846). Af tysk familie boende i Estland. 1787 meldte sig til den kejserlige russike flåde. 1793-99 i Royal Navy. Ledede som admiral den første russiske jordomsejling 1803-06 i "Nadezhda" ledsaget af "Neva" under kommando af kaptajn Yuri Fyodorovich Lisianski (1773-1837). 1816 indvalgt i Kungl. Svenska Vetenskabsakademien. 1841 admiral.	Baffin 1822 - Aflagt i "A Chart of original Surveys and Discoveries. - Made on the East coast of Greenland in the ship Baffin of Liverpool. When on a Whaling Voyage in the Summer of 1822" (Scoresby 1823). .	Scoresby, W. jr 1823: Journal of a Voyage to the northern Whale-Fishery including Researches and Discoveries on the eastern Coast of west Greenland, made in the Summer 1822, in the Ship Baffin of Liverpool. Archibald Constable and Co, Edinburgh and Hurst, Robinson and Co, London.	#	0		
508	11-08	CAPE LAPLACE.	Laplace Bjerg*.	72	22		Baffin 1822.			1		
507	11-08	CAPE LEITCH.	Leitch Bjerg*.	72	22		Baffin 1822.			1		
467	11-08	CAPE LESLIE.	Kap Leslie*.	70	25		Baffin 1822.			1		
475	11-08	CAPE LISTER.	Kap Lister*.	70	21		Baffin 1822.			1		
488	11-08	CAPE MACKNIGHT.	Macknight Bjerg*.	71	21		Baffin 1822.			1		
348	13-10	CAPE MEWBURN.	På Traill Ø lidt N for Kap Moorsom. Lokaliteten kan ikke identificeres, og navnet bruges ikke mere.	72	22	"… after an old scholl companion and fellow collegian." (Scoresby 1823, 247). John Mewburn, skolekammerat i Whitby og logikammerat i Edinburgh i 1806-07. JM læste lægevidenskab.	Baffin 1822 - Ikke aflagt i kort, men omtalt i (Scoresby 1823, 464) med positionen 72°12' N, 21°54' V.	Scoresby, W. jr 1823: Journal of a Voyage to the northern Whale-Fishery including Researches and Discoveries on the eastern Coast of west Greenland, made in the Summer 1822, in the Ship Baffin of Liverpool. Archibald Constable and Co, Edinburgh and Hurst, Robinson and Co, London.		¤		
503	11-08	CAPE MOORSOM.	Kap Moorsom*.	72	22		Baffin 1822.			1		
505	11-08	CAPE PARRY.	Kap Parry*.	72	21		Baffin 1822.			1		
501	11-08	CAPE PICTET.	Aflagt som det N-lige kap på den store ø, som Scoresby aflagde mellem Davy Sund og Fleming Fjord. Svenska-Ex 1899 (Nathorst) kunne ikke finde kappet og knyttede Pictets navn til Pictet Bjerge*.	72	23		Baffin 1822 - Aflagt i "A Chart of original Surveys and Discoveries. - Made on the East coast of Greenland in the ship Baffin of Liverpool. When on a Whaling Voyage in the Summer of 1822" (Scoresby 1823).	Scoresby W. jr. 1823: Journal of a Voyage to the northern Whale-Fishery; including Researches and Discoveries on the eastern Coast of west Greenland, made in the Summer 1822, in the Ship Baffin of Liverpool. Archibald Constable and Co, Edinburgh and Hurst, Robinson and Co, London.		2		
464	11-08	CAPE PILLANS.	Kap Pillans*.	69	22		Baffin 1822.			1		

Id	Dato	Stednavn	Beliggenhed	Bredde	Længde	Oprindelse	Navngiver	Særlig kilde	Arktisk foto	Grønlandsk stednavn	Navngiver GL	Betydning
353	11-08	CAPE ROSS.	Forbjerg aflagt i "A Chart of original Surveys and Discoveries. - Made on the East coast of Greenland in the ship Baffin of Liverpool. When on a Whaling Voyage in the Summer of 1822" (Scoresby 1823) i Hall Bredning NV for Kap Hooker på 70°48' N, 24°0' V. Scoresby angiver, at pejlingerne er særdeles tvivlsomme, og at det ikke kan afgøres om forbjerget ligger i Jameson Land eller i en anden region. Lokaliteten kan ikke identificeres, men Scoresby kan have pejlet et fjernere liggende bjerg. Navnet bruges ikke.	70	24	"… the commander of the first of the recent expeditions towards the north-west, and surveyor of Baffin's Bay;" (Scoresby 1823, 199). JOHN ROSS (1777-1856). 1818 ekspeditionen var i HMS "Isabella" og HMS "Alexander" ført af William Parry (Kap Parry*). Det er på dette togt, at JR og WP og tolken Sakæus har kontakt med nogle inuitter på isen N for Bushnan Ø ved Kap York. JR kaldte eskimoerne for "arktiske højlændere". JR blev kritiseret for sin ledelse af ekspeditionen og pensioneret. 1829-33 på privat finansieret ekspedition til NV-passagen i "Victory". På denne ekspedition fandt JR's nevø James Clark Ross (1800-62) maj 1831 den magnetiske nordpol på 70°5' N, 96°47' V. 1834 Royal Geographical Society's guldmedalje "For his discovery of Boothia Felix and King William Land and for his famous sojourn of four winters in the Arctic" (www.rgs.org).	Baffin 1822 - Aflagt i "A Chart of original Surveys and Discoveries. - Made on the East coast of Greenland in the ship Baffin of Liverpool. When on a Whaling Voyage in the Summer of 1822" (Scoresby 1823).	Scoresby, W. jr 1823: Journal of a Voyage to the northern Whale-Fishery including Researches and Discoveries on the eastern Coast of west Greenland, made in the Summer 1822, in the Ship Baffin of Liverpool. Archibald Constable and Co, Edinburgh and Hurst, Robinson and Co, London. http://www.rgs.org/AboutUs/Medals+and+Awards/Recent+Awards.htm		0		
354	23-05	CAPE ROSSEL.	Forbjerg aflagt i "A Chart of original Surveys and Discoveries. - Made on the East coast of Greenland in the ship Baffin of Liverpool. When on a Whaling Voyage in the Summer of 1822" (Scoresby 1823) S for Kap Humboldt og positionen er angivet til 73°6' N, 22°17 V. Scoresby anfører, at der er usikkerhed på længden. Lokaliteten kan være Celsius Bjerg, men kan ikke identificeres præcist. Navnet bruges ikke mere.	73	22	"… out of respect to M. De Rossel, member of the Institute of France;" (Scoresby 1823, 116). Elisabeth Paul Edouard de Rossel (1765-1829). Fransk søofficer. 1820 afgav EPEdR en positiv udtalelse om Scoresbys værk: "An Account of the Arctic Regions and Northern Whale Fishery" sammen med de Rosily (Rossily Bjerg*). Døde som viceadmiral og chef for det franske søkortarkiv. Medstifter af det franske geografiske selskab og dets første præsident. Også medstifter af Institut de France og af den franske længdegradskommission.	Baffin 1822 - Aflagt i "A Chart of original Surveys and Discoveries. - Made on the East coast of Greenland in the ship Baffin of Liverpool. When on a Whaling Voyage in the Summer of 1822" (Scoresby 1823).	Scoresby, W. jr 1823: Journal of a Voyage to the northern Whale-Fishery including Researches and Discoveries on the eastern Coast of west Greenland, made in the Summer 1822, in the Ship Baffin of Liverpool. Archibald Constable and Co, Edinburgh and Hurst, Robinson and Co, London.		0		
497	11-08	CAPE ROSSILY.	Rossily Bjerg*.	71	22		Baffin 1822.			1		
465	11-08	CAPE RUSSEL.	Kap Russel*.	70	22		Baffin 1822.			1		
500	11-08	CAPE SEAFORTH.	Kap Seaforth*.	71	22		Baffin 1822.			1		
502	11-08	CAPE SIMPSON.	Kap Simpson*.	72	22		Baffin 1822.			1		
483	11-08	CAPE SMITH.	Kap Smith*.	71	21		Baffin 1822.			1		
468	11-08	CAPE STEVENSON.	Kap Stevenson*.	70	25		Baffin 1822.			1		
470	11-08	CAPE STEWART.	Kap Stewart*.	70	22		Baffin 1822.			1		
474	11-08	CAPE SWAINSON.	Kap Swainson*.	70	21		Baffin 1822.			1		
491	11-08	CAPE TAIT.	Tait Bjerg*.	71	22		Baffin 1822.			1		
482	11-08	CAPE TATTERSHALL.	Kap Tattershall*.	71	21		Baffin 1822.			1		
473	11-08	CAPE TOBIN.	Kap Tobin*.	70	21		Baffin 1822.			1		
484	11-08	CAPE TOPHAM.	Kap Topham*.	71	21		Baffin 1822.			1		
495	11-08	CAPE WARDLAW.	Kap Wardlaw*.	71	25		Baffin 1822.			1		
489	11-08	CAPE WOOD.	Wood Bjerg*.	71	22		Baffin 1822.			1		
504	11-08	CAPE YOUNG.	Kap Young*.	72	22		Baffin 1822.			1		
480	11-08	CHURCH MOUNT.	Kirken*.	71	21		Baffin 1822.			1		

Id	Dato	Stednavn	Beliggenhed	Bredde	Længde	Oprindelse	Navngiver	Særlig kilde	Arktisk foto	Grønlandsk stednavn	Navngiver GL	Betydning
322	23-03	CLARK BJERG.	Scoresby aflagde på "A Chart of original Surveys and Discoveries. - Made on the East coast of Greenland in the ship Baffin of Liverpool. When on a Whaling Voyage in the Summer of 1822" (Scoresby 1823) et Cape Clark som NØ-forbjerget på Wollaston Forland på positionen 74°32' N, 19°51' V pejlet på stor afstand og med tvivlsom angivelse af positionen. Forbjerget er ikke identificeret, og navnet Clark er nu knyttet til det 462 moh høje Clark Bjerg på Ø-kysten af Wollaston Forland, S for Fladebugt*.	74	19	"… named in compliment to the following much respected individuals: … and my brothers-in-law … Mr. John Clark," (Scoresby 1823, 104). JC (1781-1832). 1805 gift med Scoresbys storesøster Mary (1787-1876).	Baffin 1822 - Aflagt i "A Chart of original Surveys and Discoveries. - Made on the East coast of Greenland in the ship Baffin of Liverpool. When on a Whaling Voyage in the Summer of 1822" (Scoresby 1823) som Cape Clark.	Scoresby, W. jr 1823: Journal of a Voyage to the northern Whale-Fishery including Researches and Discoveries on the eastern Coast of west Greenland, made in the Summer 1822, in the Ship Baffin of Liverpool. Archibald Constable and Co, Edinburgh and Hurst, Robinson and Co, London.		CLARK BJERG.	Nunat Aqqi.	
401	19-05	CONSTABLE PYNT.	Halvø på V-siden af Hurry Inlet. Det N-ligste punkt undersøgt af Scoresby sen. Oprindeligt aflagt på samme bredde som Fame Øer. Nu er Constable Pynt placeret S-ligere end Fame Øer. På halvøen ligger siden 1985 også en lufthavn med det samme navn.	70	22	ARCHIBALD CONSTABLE (1774-1827). Forlægger og boghandler i Edinburgh. Scoresbys dagbog fra rejsen i 1822 udkom hos AC and Co i 1823. AC and Co havde i 1820 udgivet Scoresbys første bog "An Account of the Arctic Regions and Northern Whale Fishery".	Baffin 1822 - Aflagt i "A Chart of original Surveys and Discoveries. - Made on the East coast of Greenland in the ship Baffin of Liverpool. When on a Whaling Voyage in the Summer of 1822" (Scoresby 1823) som Point Constable.	NB: Flyvepladsen Constable Pynt/Nerlerit Inaat ligger ikke på selve pynten, men ved bygden Nerlerit Inaat, som pladsen har sit grønlandske navn fra. Scoresby W. jr. 1823: Journal of a Voyage to the northern Whale-Fishery; including Researches and Discoveries on the eastern Coast of west Greenland, made in the Summer 1822, in the Ship Baffin of Liverpool. Archibald Constable and Co, Edinburgh and Hurst, Robinson and Co, London.		NERTIIT IAAT KANGITTEQ.	Nunat Aqqi.	
371	23-03	CRAIG ØER.	Øgruppe midt i Mountnorris Fjord på Ø-siden af Traill Ø. På "A Chart of original Surveys and Discoveries. - Made on the East coast of Greenland in the ship Baffin of Liverpool. When on a Whaling Voyage in the Summer of 1822" (Scoresby 1823) er skitseret 8 øer i gruppen, men navnet bruges nu kun om de 4 øer, der ligger midt i fjorden.	72	22	"… after a much respected Episcopalian clergyman of Edinburgh." (Scoresby 1823, 265).	Baffin 1822 - Aflagt i "A Chart of original Surveys and Discoveries. - Made on the East coast of Greenland in the ship Baffin of Liverpool. When on a Whaling Voyage in the Summer of 1822" (Scoresby 1823) som Craig Islands.	Scoresby, W. jr 1823: Journal of a Voyage to the northern Whale-Fishery including Researches and Discoveries on the eastern Coast of west Greenland, made in the Summer 1822, in the Ship Baffin of Liverpool. Archibald Constable and Co, Edinburgh and Hurst, Robinson and Co, London.		CRAIG ØER.	Nunat Aqqi.	
372	23-03	DAVY SUND.	Bugten, der fører ind til Kong Oscar Fjord.	71	22	"… in honour of the much respected President of the Royal Society." (Scoresby 1823). Sir Humphry Davy (1778-1829). UK kemiker. 1805 Royal Medal efter indstilling fra Royal Society of London for hans forskning vedr. elektriske forandringer. 1807 medstifter af Geological Society of London. 1810 indvalgt i Kungl. Svenska Vetenskabsakademien. 1820-27 præsident for Royal Society of London, som Scoresby i 1824 blev indvalgt i. 1820-21 indvalgt i Det Kgl. Danske Videnskabernes Selskab. 1822 tog HD kontakt med Scoresby i London. HD opfandt en sikkerhedslampe til brug i miner.	Baffin 1822 - Aflagt i "A Chart of original Surveys and Discoveries. - Made on the East coast of Greenland in the ship Baffin of Liverpool. When on a Whaling Voyage in the Summer of 1822" (Scoresby 1823) som Davys Sound.	Scoresby W. jr 1823: Journal of a Voyage to the northern Whale-Fishery including Researches and Discoveries on the eastern Coast of west Greenland, made in the Summer 1822, in the Ship Baffin of Liverpool. Archibald Constable and Co, Edinburgh and Hurst, Robinson and Co, London.		DAVY SUND.	Nunat Aqqi.	

Id	Dato	Stednavn	Beliggenhed	Bredde	Længde	Oprindelse	Navngiver	Særlig kilde	Arktisk foto	Grønlandsk stednavn	Navngiver GL	Betydning
373	23-03	DOBBELTTOPPEN.	Fjeld i den Ø-lige del af Liverpool Land, S for Storefjord.	71	21	"… from its two similar summits, ..." (Scoresby 1823, 178).	Baffin 1822 - Ikke aflagt i kort men anført i Scoresby (1823, 463) med positionen 71° N, 21°39' V og navnet Double Mount.	Scoresby W. jr 1823: Journal of a Voyage to the northern Whale-Fishery including Researches and Discoveries on the eastern Coast of west Greenland, made in the Summer 1822, in the Ship Baffin of Liverpool. Archibald Constable and Co, Edinburgh and Hurst, Robinson and Co, London.		DOBBELTTOPPEN.	Nunat Aqqi.	
481	11-08	DOUBLE MOUNT.	Dobbelttoppen*.	71	21		Baffin 1822.			1		
374	22-06	FAME ØER.	Gruppe af små øer i bunden af Hurry Inlet. De 2 lidt større øer er Immikkeertaajiit Kangittiit Ittaajivat og Immikkeertaajik Qeqqarseq. Yderligere 2-3 små øer indgår i gruppen.	70	22	"… three islands which were called, after my Father's ship, Fame Islands." (Scoresby 1823, 198). Scoresby seniors skib "Fame" af Hull, der i 1822 var det første skib, der besejlede Hurry Inlet. "FAME" (1786-1823) bygget i Indien af teak til engelske ejere som solgte hende til portugisiske ejere. I 1795 engelsk reder, der brugte ”Fame” til handel på Vestindien (Caribien) og som slaveskib. Købt i 1817 af Scoresby senior, der brugte hende som hvalfanger i N-Atlanten, indtil ”Fame” i april 1823 brændte ved Orkney øerne. Herefter gik Scoresby senior på pension	Baffin 1822 - Aflagt i "A Chart of original Surveys and Discoveries. - Made on the East coast of Greenland in the ship Baffin of Liverpool. When on a Whaling Voyage in the Summer of 1822" (Scoresby 1823) som Fame Islands.	Scoresby W. jr 1823: Journal of a Voyage to the northern Whale-Fishery including Researches and Discoveries on the eastern Coast of west Greenland, made in the Summer 1822, in the Ship Baffin of Liverpool. Archibald Constable and Co, Edinburgh and Hurst, Robinson and Co, London.	p03730	IMMIKKEERTAAJIIT.	Nunat Aqqi.	
375	23-03	FLEMING FJORD.	Fjord på S-siden af Davy Sund, NV for Wegener Halvø. V for Kap Brown.	71	22	"… after the esteemed author of the »Philosophy of Zoology«, ..." (Scoresby 1823, 272). John Fleming (1785-1857). Skotsk zoolog og geolog. Studerede ved universitetet i Edinburgh. 1808-34 præst forskellige steder. 1808 medstifter af the "Wernerian Natural History Society" i Edinburgh, som Scoresby i 1824 blev indvalgt i. 1814 indvalgt i Royal Society of Edinburgh, som Scoresby i 1819 blev indvalgt i. 1822 udgav JF "Philosophy of Zoology".	Baffin 1822 - Aflagt i "A Chart of original Surveys and Discoveries. - Made on the East coast of Greenland in the ship Baffin of Liverpool. When on a Whaling Voyage in the Summer of 1822" (Scoresby 1823) som Fleming Inlet.	Scoresby W. jr 1823: Journal of a Voyage to the northern Whale-Fishery including Researches and Discoveries on the eastern Coast of west Greenland, made in the Summer 1822, in the Ship Baffin of Liverpool. Archibald Constable and Co, Edinburgh and Hurst, Robinson and Co, London.	p08271 ++	FLEMING FJORD.	Nunat Aqqi.	
328	20-03	FREYCINET BJERG.	Scoresby aflagde på "A Chart of original Surveys and Discoveries. - Made on the East coast of Greenland in the ship Baffin of Liverpool. When on a Whaling Voyage in the Summer of 1822" (Scoresby 1823) et Cape Freycinet med positionen 72°45' N, 22°8' V N for Kap Parry på Traill Ø. Scoresbys position passer bedre til et bjerg på den SØ-lige del af Geographical Society Ø, og dette bjerg hedder nu Freycinet Bjerg.	72	22	"… out of respect to ...M. Freycinet, who circumnavigated the globe in the Uranio." (Scoresby 1823, 116). LOUIS Claude de Saulces DE FREYCINET (1779–1842). Fransk søofficer, som 1817-20 sejlede jorden rundt i "L'Uranie".	Baffin 1822 - Aflagt i "A Chart of original Surveys and Discoveries. - Made on the East coast of Greenland in the ship Baffin of Liverpool. When on a Whaling Voyage in the Summer of 1822" (Scoresby 1823) og nævnt i Scoresby (1823, 463) som Cape Freycinet.	Scoresby W. jr 1823: Journal of a Voyage to the northern Whale-Fishery including Researches and Discoveries on the eastern Coast of west Greenland, made in the Summer 1822, in the Ship Baffin of Liverpool. Archibald Constable and Co, Edinburgh and Hurst, Robinson and Co, London.		FREYCINET BJERG.	Nunat Aqqi.	
376	11-08	GIBSON'S POINT.	Et forbjerg i Hurry Inlet. Kan efter positionen lokaliseres på V-kysten af Liverpool Land, nogenlunde lige overfor Phillips' Point* på den V-lige side af Hurry Inlet*. Navnet bruges ikke mere.	70	22	"… received the names of Gibson's Point, and Phillips' Point, after two of my partners in the Baffin;" (Scoresby 1823, 198). Scoresbys havde 2 partnere i "Baffin", nemlig G. og P. samt tillige Hurry (Hurry Inlet*) som "managing owner".	Baffin 1822 - Ikke aflagt i kort, men omtalt af Scoresby (1823, 463) med positionen 70°34' N, 22°22' V.	Scoresby W. jr 1823: Journal of a Voyage to the northern Whale-Fishery including Researches and Discoveries on the eastern Coast of west Greenland, made in the Summer 1822, in the Ship Baffin of Liverpool. Archibald Constable and Co, Edinburgh and Hurst, Robinson and Co, London.		¤		

Id	Dato	Stednavn	Beliggenhed	Bredde	Længde	Oprindelse	Navngiver	Særlig kilde	Arktisk foto	Grønlandsk stednavn	Navngiver GL	Betydning
329	20-03	GIESECKE BJERGE. (Baffin).	Scoresby aflagde på "A Chart of original Surveys and Discoveries. - Made on the East coast of Greenland in the ship Baffin of Liverpool. When on a Whaling Voyage in the Summer of 1822" (Scoresby 1823) et Cape Giesecke på Ø-kysten af Gauss Halvø mellem Mackenzie Bugt i N og Kap Franklin i S på 73°26' N, 21°50' V, men det er ikke lokaliseret. Nu lægger Giesecke navn til Giesecke Bjerge, som er en bjergkæde på den Ø-lige del af Gauss Halvø strækkende sig fra Kap Franklin mod N.	73	21	"… in compliment to Sir Charles Giesecké of Dublin." (Scoresby 1823, 116). Karl Ludwig G. (1761-1833). Født i Augsburg, navngivet Johann Georg Mettzler. 1781 studerede jura og mineralogi i Göttingen. 1784 formentlig i en omrejsende skuespiltrup. 1789 ved Theater auf den Wieden i Wien som skuespiller og forfatter; formentlig medforfatter til W.A. Mozarts opera "Trylleløjten" og medvirkede ved premieren i 1791. 1800 licens som mineralhandler og forlod Wien. 1805 preussisk "Bergrath". 1807-13 udsendt af DK til GL for at lave mineralogiske undersøgelser. 1814 professor i mineralogi i Dublin som Sir Charles G, efter at Thomas Allan (Kap Allen*) havde hjulpet med kontakter. 1817-18 indvalgt i Det Kgl. Danske Videnskabernes Selskab. Begravet i Dublin som Charles L. Metzler Giesecke.	Baffin 1822 - S citerer KLG og har i (Scoresby 1823) et appendix af ham om GLs geologiske struktur. Aflagt i "A Chart of original Surveys and Discoveries. - Made on the East coast of Greenland in the ship Baffin of Liverpool. When on a Whaling Voyage in the Summer of 1822" (Scoresby 1823) som Cape Giesecke.	Scoresby W. jr 1823: Journal of a Voyage to the northern Whale-Fishery including Researches and Discoveries on the eastern Coast of west Greenland, made in the Summer 1822, in the Ship Baffin of Liverpool. Archibald Constable and Co, Edinburgh and Hurst, Robinson and Co, London.		GIESECKE BJERGE.	Nunat Aqqi.	
377	23-03	GLASGOW Ø.	En lille ø udfor Ø-kysten af Liverpool Land mellem Horsens Fjord mod N og Vejle Fjord mod S.	70	21	Navngivet efter den skotske by Glasgow.	Baffin 1822 - Aflagt i "A Chart of original Surveys and Discoveries. - Made on the East coast of Greenland in the ship Baffin of Liverpool. When on a Whaling Voyage in the Summer of 1822" (Scoresby 1823) som Glasgow Island.	Scoresby W. jr. 1823: Journal of a Voyage to the northern Whale-Fishery; including Researches and Discoveries on the eastern Coast of west Greenland, made in the Summer 1822, in the Ship Baffin of Liverpool. Archibald Constable and Co, Edinburgh and Hurst, Robinson and Co, London.		TARTAAJIK.	Nunat Aqqi.	
378	19-08	HALL BREDNING.	Den NV-lige gren af Scoresby Sund mellem Jameson Land og Milne Land.	70	24	"… out of respect to Captain Basil Hall of the Royal Navy." (Scoresby 1823, 200). BH (1788-1844). Født i Edinburgh. 1802 indrulleret i Royal Navy. 1808 løjtnant. 1810 og 11 til Rockall i HMS "Endymion", 1811 med landgang som BH deltog i. 1814 commander. 1817 kaptajn. Førte dagbog og publicerede artikler, som Scoresby kan have læst. Scoresbys ven. Tog sin afsked fra RN i 1823.	Baffin 1822 - Aflagt i "A Chart of original Surveys and Discoveries. - Made on the East coast of Greenland in the ship Baffin of Liverpool. When on a Whaling Voyage in the Summer of 1822" (Scoresby 1823) som Hall's Inlet.	Scoresby W. jr 1823: Journal of a Voyage to the northern Whale-Fishery including Researches and Discoveries on the eastern Coast of west Greenland, made in the Summer 1822, in the Ship Baffin of Liverpool. Archibald Constable and Co, Edinburgh and Hurst, Robinson and Co, London.		HALL BREDNING.	Nunat Aqqi.	
379	14-06	HENRY Ø.	Henry Land*. Ø på yderkysten af Kong Christian IX Land Nord. S for Turner Ø, N for Kap Dalton. Aflagt af Scoresby som en ø udenfor kystlinjen på 69°33' N, 23°12' V. Aflagt i "Grönlands Östkyst mellem 69° og 74° N.Br." (Ryder 1895) som Henry Ø. J.P. Koch (1902) opdagede, at øen er en halvø, og han gav den navnet Henry Land*.	69	22	"… named after Dr Henry of Manchester." (Scoresby 1823, 230). WILLIAM HENRY (1774-1836) fra Manchester. Studerede lægevidenskab og kemi, fra 1795 i Edinburgh. Derefter tilbage til Manchester for at hjælpe faren i hans praksis. 1805 fortsatte studier i Edinburgh samtidig med Scoresby. Fra 1808 i Manchester hvor han bl. a. forskede i luftarter og udgav lærebogen "The Elements of Experimental Chemistry" dedikeret John Dalton (Kap Dalton*).	Baffin 1822 - Aflagt i "A Chart of original Surveys and Discoveries. - Made on the East coast of Greenland in the ship Baffin of Liverpool. When on a Whaling Voyage in the Summer of 1822" (Scoresby 1823) som Henry Island. Pejlet på lang afstand. Aflagt af Carlsberg 1898-1900 (Amdrup) på "GRÖNLANDS ÖSTKYST fra 69°20' til 72°20'. Opmaalt af J.P. Koch 1900" (Koch 1902) som Henry Land.	Ryder C. 1895: Beretning om den østgrønlandske Expedition 1891-92. Meddelelser om Grønland 17 (1), 1-160. Scoresby W. jr 1823: Journal of a Voyage to the northern Whale-Fishery including Researches and Discoveries on the eastern Coast of west Greenland, made in the Summer 1822, in the Ship Baffin of Liverpool. Archibald Constable and Co, Edinburgh and Hurst, Robinson and Co, London. Koch J.P. 1902: Bemærkninger vedrørende de paa Skibsekspeditionen til Grønlands Østkyst 1900 opmaalte Kyststrækninger mellem 69°20* N. Br. og 72°20' N. Br. Meddelelser om Grønland 27, 273-303.		2		

Id	Dato	Stednavn	Beliggenhed	Bredde	Længde	Oprindelse	Navngiver	Særlig kilde	Arktisk foto	Grønlandsk stednavn	Navngiver GL	Betydning
334	20-03	HERSCHELL BJERG.	Scoresby aflagde på "A Chart of original Surveys and Discoveries. - Made on the East coast of Greenland in the ship Baffin of Liverpool. When on a Whaling Voyage in the Summer of 1822" (Scoresby 1823) et Cape Herschell som S-kappet på Wollaston Forland. Scoresby angiver længden som tvivlsom. Kappet er pejlet på lang afstand, at det må have været det bjerg ved kysten, som Seidenfaden (1931, 26) flyttede navnet Herschell til. Umiddelbart S for bjerget er der et næs, der kaldes Kap Herschell.	74	19	"… named in compliment to the following much respected individuals: … Mr J.F.W. Herschel," (Scoresby 1823, 104). Sir JOHN Frederick William HERSCHEL (1792-1871). UK astronom. 1813 indvalgt i Royal Society of London. 1820 indvalgt i Royal Society of Edinburgh. 1821 Royal Society of Londons Copley Medalje samme år som Edvard Sabine (Sabine Ø*) også fik medaljen. 1824 indvalgt i Det Kgl. Danske Videnskabernes Selskab. 1825 samarbejde med E. Sabine og franske astronomer om at bestemme længdeforskellen mellem observatorierne i Greenwich og Paris. Royal Medal efter indstilling fra Royal Society of London i 1833 for en artikel om dobbetstjerner, i 1836 for en artikel om klynger af stjerner og i 1840 for en artikel om den kemiske virkning af solens lys. 1833-38 ophold i Syd Afrika. 1836 indvalgt i Kungl. Svenska Vetenskabsakademien. 1847 Copley Medaljen igen for hans astronomiske observationer ved Kap det Gode Håb.	Baffin 1822 - Aflagt i "A Chart of original Surveys and Discoveries. - Made on the East coast of Greenland in the ship Baffin of Liverpool. When on a Whaling Voyage in the Summer of 1822" (Scoresby 1823) som Cape Herschell, hvorfor stavemåden med "ll" er blevet den almindelige. I Scoresbys bog (1823) skrives "Cape Herschel" med et "l", hvilket er det korrekte.	Scoresby W. jr 1823: Journal of a Voyage to the northern Whale-Fishery including Researches and Discoveries on the eastern Coast of west Greenland, made in the Summer 1822, in the Ship Baffin of Liverpool. Archibald Constable and Co, Edinburgh and Hurst, Robinson and Co, London. Seidenfaden G. 1931: Notes on a Map of East Greenland from 73°00' to 74°50' N. Lat. Meddelelser om Grønland 87, (3), 1-29.	16096 ++ Søg efter Kap Herschell	HERSCHELL BJERG.	Nunat Aqqi.	
380	22-06	HEYWOOD BJERGE.	Scoresby omtaler (Scoresby 1823, 179) Heywood Island på Ø-kysten af Liverpool Land V for Rathbone Ø. Øen er ikke identificeret, men navnet er knyttet til Heywood Bjerge på Liverpool Land.	70	21	"… in compliment to Mr B.A. Heywood." (Scoresby 1823, 179). BAH var formentlig medstifter af "the Liverpool Royal Institution" i 1814.	Baffin 1822 - Ikke aflagt i kort, men nævnt i (Scoresby 1823) som Heywood Island med positionen 70°43' N, 21°31' V.	Scoresby W. jr 1823: Journal of a Voyage to the northern Whale-Fishery including Researches and Discoveries on the eastern Coast of west Greenland, made in the Summer 1822, in the Ship Baffin of Liverpool. Archibald Constable and Co, Edinburgh and Hurst, Robinson and Co, London.		HEYWOOD BJERGE.	Nunat Aqqi.	
337	23-03	HOLLAND Ø.	Scoresby aflagde på "A Chart of original Surveys and Discoveries. - Made on the East coast of Greenland in the ship Baffin of Liverpool. When on a Whaling Voyage in the Summer of 1822" (Scoresby 1823) et Cape Holland som SØ-kappet på Home Forland på 73°43' N, 21°5' V, men det er ikke blevet lokaliseret. Ej aflagt af Griper 1823 (Clavering). Omtalt af Ryder (1895, 28): "… vare vi lidt Nord for Cap Broer Ruys. Vi havde haabet, at kunne komme ind i Bugten, der gaar ind lidt Nord for dette Forbjerg, men Landisen laa omtrent en dansk Mil ud fra Landet og udenom den lille Hollands Ø." svarende til nuværende beliggenhed ud for Ø-kysten af Hold with Hope, N for Kap Broer Ruys.	73	21	"… named in compliment to the following much respected individuals: … Dr Holland," (Scoresby 1823, 104). Henry Holland (1788-1873). 1806-11 studerede lægevidenskab i Edinburgh. Rejste derefter i Europa, og kom i de højeste videnskabelige cirkler. Bosatte sig i London, hvor han praktiserede.	Baffin 1822 - Aflagt i "A Chart of original Surveys and Discoveries. - Made on the East coast of Greenland in the ship Baffin of Liverpool. When on a Whaling Voyage in the Summer of 1822" (Scoresby 1823) som Cape Holland.	Scoresby W. jr 1823: Journal of a Voyage to the northern Whale-Fishery including Researches and Discoveries on the eastern Coast of west Greenland, made in the Summer 1822, in the Ship Baffin of Liverpool. Archibald Constable and Co, Edinburgh and Hurst, Robinson and Co, London. Ryder C. 1895: Beretning om den østgrønlandske Expedition 1891-92. Meddelelser om Grønland 17, (1), 1-160.		HOLLAND Ø.	Nunat Aqqi.	
381	22-06	HOLLOWAY BUGT.	Bugt på Ø-kysten af Liverpool Land S for Kap Greg.	70	21	"… named after another esteemed friend, ..." (Scoresby 1823, 176), Dr. RICHARD HOLLOWAY fra Liverpool. RH kom til Whitby i 1810 som præst og hans prædikener gjorde et stort indtryk på S. S's 2. søn , født 5. nov. 1818, blev navngivet Frederick Richard Holloway S. til ære for vennen RH, som forældrene følte sig stærkt knyttet til.	Baffin 1822 - Aflagt i ""A Chart of original Surveys and Discoveries. - Made on the East coast of Greenland in the ship Baffin of Liverpool. When on a Whaling Voyage in the Summer of 1822" (Scoresby 1823) som Holloway Bay.	Scoresby W. jr 1823: Journal of a Voyage to the northern Whale-Fishery including Researches and Discoveries on the eastern Coast of west Greenland, made in the Summer 1822, in the Ship Baffin of Liverpool. Archibald Constable and Co, Edinburgh and Hurst, Robinson and Co, London.		HOLLOWAY BUGT.	Nunat Aqqi.	

Id	Dato	Stednavn	Beliggenhed	Bredde	Længde	Oprindelse	Navngiver	Særlig kilde	Arktisk foto	Grønlandsk stednavn	Navngiver GL	Betydning
382	23-03	HOME FORLAND.	Aflagt i "A Chart of original Surveys and Discoveries. - Made on the East coast of Greenland in the ship Baffin of Liverpool. When on a Whaling Voyage in the Summer of 1822" (Scoresby 1823) NØ for Hold with Hope og V for Jackson Island. Er den NØ-lige del af Hold with Hope.	73	20	Sir Everard Home (1756-1832). UK anatom og kirurg. 1807 Royal Society of Londons Copley Medalje for artikler om anatomi og fysiologi. 1808 Scoresby møder EH hos Sir Joseph Banks. 1813 baronet.	Baffin 1822 - Aflagt i "A Chart of original Surveys and Discoveries. - Made on the East coast of Greenland in the ship Baffin of Liverpool. When on a Whaling Voyage in the Summer of 1822" (Scoresby 1823) som Home's Foreland. Afgrænset mod S fra Hold With Hope af en unavngivet bugt.	Scoresby W. jr. 1823: Journal of a Voyage to the northern Whale-Fishery; including Researches and Discoveries on the eastern Coast of west Greenland, made in the Summer 1822, in the Ship Baffin of Liverpool. Archibald Constable and Co, Edinburgh and Hurst, Robinson and Co, London.	16093 ++	HOME FORLAND.	Nunat Aqqi.	
383	19-10	HURRY INLET.	Fjord mellem Liverpool Land i Ø og Jameson Land i V. Scoresby antog, at Hurry Inlet var et sund med en N-lig gren svarende til den nuværende Carlsberg Fjord og dermed, at Liverpool kysten lå på en ø. "… den Fjordarm, der Nord om Liverpool Kysten strækker sig Syd efter, og som efter Scoresby's Kaart staaer i Forbindelse med Hurry Inlet, er bleven lukket, da det viste sig, at Hurry Inlet er en Fjord." (Ryder 1895, 151). Se også Ryder Elv*.	70	22	"... out of respect to Mr Nicholas Hurry, managing-owner of the Baffin." (Scoresby 1823, 192).	Baffin 1822 - Aflagt i "A Chart of original Surveys and Discoveries. - Made on the East coast of Greenland in the ship Baffin of Liverpool. When on a Whaling Voyage in the Summer of 1822" (Scoresby 1823) som Hurry's Inlet.	Scoresby W. jr 1823: Journal of a Voyage to the northern Whale-Fishery including Researches and Discoveries on the eastern Coast of west Greenland, made in the Summer 1822, in the Ship Baffin of Liverpool. Archibald Constable and Co, Edinburgh and Hurst, Robinson and Co, London. Ryder C. 1895: Beretning om den østgrønlandske Expedition 1891-92. Meddelelser om Grønland 17, (1), 1-160.	21447 ++	KANGERSAAJIVA.	Nunat Aqqi.	
384	23-03	JACKSON Ø.	En ø aflagt i "A Chart of original Surveys and Discoveries. - Made on the East coast of Greenland in the ship Baffin of Liverpool. When on a Whaling Voyage in the Summer of 1822" (Scoresby 1823) ca. 1° Ø for Home Forland. Der er ingen ø, så navnet er nu knyttet til øen umiddelbart NØ for Home Forland.	73	20	"… named in compliment to the following much respected individuals: … and my brothers-in-law … Captain Jackson," (Scoresby 1823, 104). Kaptajn Thomas Jackson (1787-1873). Scoresbys skolekammerat, kollega, ven og svoger, idet han i 1812 blev gift med Scoresbys yngste søster Arabella (1792-1881), Scoresby seniors 3. datter. 1816 kaptajn på hvalfangeren "John" som hjalp Scoresby på "Esk", der var blevet alvorligt beskadiget af isen og mistet en del af køl og ror. "John" bugserede "Esk" fra GL til Shetlandsøerne. 1822 kaptajn på "John" fra Greenock, som Scoresby mødte på togtet med "Baffin".	Baffin 1822 - Aflagt i "A Chart of original Surveys and Discoveries. - Made on the East coast of Greenland in the ship Baffin of Liverpool. When on a Whaling Voyage in the Summer of 1822" (Scoresby 1823) som Jackson Island.	Scoresby W. jr 1823: Journal of a Voyage to the northern Whale-Fishery including Researches and Discoveries on the eastern Coast of west Greenland, made in the Summer 1822, in the Ship Baffin of Liverpool. Archibald Constable and Co, Edinburgh and Hurst, Robinson and Co, London.		JACKSON Ø.	Nunat Aqqi.	
385	22-06	JAMESON LAND.	Stort land N for Scoresby Sund og Hall Bredning, V for Hurry Inlet og Carlsberg Fjord. Den SØ-lige del af Scoresby Land.	70	22	"… in token of friendship to Professor Jameson, the highly respected President of the Wernerian Society." (Scoresby 1823, 191). ROBERT JAMESON (1774-1854). 1804 professor i naturvidenskab ved universitetet i Edinburgh. Scoresby fulgte undervisning hos RJ i efteråret 1809, og RJ blev så optaget af den uædvanlige studerende, at han introducerede Scoresby til de lærde cirkler i Edinburgh. RJ var præsident for "the Wernerian Natural History Society", som Scoresby i 1809 blev indvalgt i efter at have vist sine tegninger af snefnug på et møde. Dette selskab var grundlagt i 1808 af RJ til ære for hans store lærer, geologen Abraham Gottlob Werner (1749-1817) (Werner Bjerge*) ved Technische Universität Bergakademie Freiberg i Sachsen, hvor RJ studerede i 1800. Selskabet var en udløber af Royal Society i Edinburgh, og det fungerede til 1858. 1817-18 indvalgt i Det Kgl. Danske Videnskabernes Selskab. 1819 startede RJ "The Edinburgh New Philosophical Journal" sammen med David Brewster (Kap Brewster*).	Baffin 1822 - Aflagt i "A Chart of original Surveys and Discoveries. - Made on the East coast of Greenland in the ship Baffin of Liverpool. When on a Whaling Voyage in the Summer of 1822" (Scoresby 1823) som Jameson's Land RJ skrev et appendix til (Scoresby 1823) om de geologiske prøver, som Scoresby hjembragte.	Scoresby W. jr 1823: Journal of a Voyage to the northern Whale-Fishery including Researches and Discoveries on the eastern Coast of west Greenland, made in the Summer 1822, in the Ship Baffin of Liverpool. Archibald Constable and Co, Edinburgh and Hurst, Robinson and Co, London.		JAMESON LAND.	Nunat Aqqi.	

Id	Dato	Stednavn	Beliggenhed	Bredde	Længde	Oprindelse	Navngiver	Særlig kilde	Arktisk foto	Grønlandsk stednavn	Navngiver GL	Betydning
306	23-03	KAP ALLEN.	Forbjerg på Ø-kysten af Canning Land.	71	22	"… after … Edinburgh friends." (Scoresby 1823, 295). THOMAS ALLAN (1777-1833). Bankier, avisejer, mineralog og mineralsamler. Bosat i Edinburgh. Købte Gieseckes (Giesecke Bjerge*) mineralsamling fra GL, som var opbragt som krigsbytte. TA hjalp Giesecke med kontakter til Dublin Universitet, hvor G blev professor.	Baffin 1822 - Aflagt i "A Chart of original Surveys and Discoveries. - Made on the East coast of Greenland in the ship Baffin of Liverpool. When on a Whaling Voyage in the Summer of 1822" (Scoresby 1823) som Cape Allen, men i bogen staves Allan korrekt med a.	Scoresby W. jr 1823: Journal of a Voyage to the northern Whale-Fishery including Researches and Discoveries on the eastern Coast of west Greenland, made in the Summer 1822, in the Ship Baffin of Liverpool. Archibald Constable and Co, Edinburgh and Hurst, Robinson and Co, London.		KAP ALLEN.	Nunat Aqqi.	
308	21-11	KAP BARCLAY.	Forbjerg på Kysten afi Kong Christian IX Land Nord; SV for Kap Dalton. S for Knighton Fjord.	69	24	"… after Dr John Barclay of Edinburgh." (Scoresby 1823, 231). JOHN BARCLAY (1758-1826). Efter at have virket i kirken omkring 10 år, studerende JB anatomi i Edinburgh og London. 1797 vendte JB tilbage til Edinburgh og virkede som privat og anerkendt lærer i anatomi for de lægestuderende, fra 1804 autoriseret af Royal College of Surgeons. 1808 medstifter af the "Wernerian Natural History Society", som Scoresby i 1809 blev indvalgt i. 1825 pensionist pga. dårligt helbred.	Baffin 1822 - Aflagt i "A Chart of original Surveys and Discoveries. - Made on the East coast of Greenland in the ship Baffin of Liverpool. When on a Whaling Voyage in the Summer of 1822" (Scoresby 1823) som Cape Barclay. Det S-ligeste punkt Scoresby navngav.	Scoresby W. jr 1823: Journal of a Voyage to the northern Whale-Fishery including Researches and Discoveries on the eastern Coast of west Greenland, made in the Summer 1822, in the Ship Baffin of Liverpool. Archibald Constable and Co, Edinburgh and Hurst, Robinson and Co, London.		TULAAJIK.	Nunat Aqqi.	
303	23-03	KAP BENNET.	Scoresby aflagde på "A Chart of original Surveys and Discoveries. - Made on the East coast of Greenland in the ship Baffin of Liverpool. When on a Whaling Voyage in the Summer of 1822" (Scoresby 1823) en Bennet Island V for Bontekoe Ø i mundingen til Mackenzie Inlet, S for Hold with Hope. Positionen opgives til 73°29'N, 21°37' V. Øen er ikke blevet identificeret, men Bennets navn er nu knyttet til Kap Bennet på S-siden af Mackenzie Bugt.	73	21	"… named after Captain Bennet, of the Venerable whaler, who furnished me with some chronometrical observations on the longitudes of two or three adjoining headlands, which very nearly corresponded with my own." (Scoresby 1823, 117). Kaptajn Bennet i hvalfangeren ”Venerable” af Hull.	Baffin 1822 - Aflagt i "A Chart of original Surveys and Discoveries. - Made on the East coast of Greenland in the ship Baffin of Liverpool. When on a Whaling Voyage in the Summer of 1822. (Scoresby 1823). S anfører, at positionen er tvivlsom, fordi lokaliteten er sigtet på stor afstand.	Scoresby W. jr 1823: Journal of a Voyage to the northern Whale-Fishery including Researches and Discoveries on the eastern Coast of west Greenland, made in the Summer 1822, in the Ship Baffin of Liverpool. Archibald Constable and Co, Edinburgh and Hurst, Robinson and Co, London.		KAP BENNET.	Nunat Aqqi.	
312	23-03	KAP BIOT.	610 moh højt forbjerg på V-siden af indløbet til Fleming Fjord fra Davy Sund. Scoresby antog, at den N-ligste del af N-siden af Fleming Fjord var en stor ø, som blev skilt fra fastlandet ved et sund, som skar sig ind i landet mellem Cape Seaforth og Cape Rossily. Der er ikke et sund der, så den formodede ø er en halvø.	71	22	"… in compliment to three French Philosophers, members of the Institute." (Scoresby 1823, 272). Jean Baptiste Biot (1774-1862). Uddannet i artilleriet. 1797 professor i matematik i Beauvais. 1800 professor i fysisk ved "Collège de France". 1803 indvalgt i Institut de France. 1804 deltog i Gay-Lussacs første videnskabelige varmluftballonfærd. 1814 valgt som ridder af Ordre national de la Légion d´honneur, og i 1849 kommandør. 1815 indvalgt i Royal Society i London og i Edinburgh. Deltog i pendulmålinger på stationer mellem Dunkerque i N og Formentera ved Ibiza i S med henblik på at bestemme jordkuglens form. Udstrakte forsøgene til det N-lige Storbritannien. Det var den slags forsøg, som Sabine fortsatte. (Pendulum Øer*). 1840 Royal Society's Rumford medalje.	Baffin 1822 - Aflagt i "A Chart of original Surveys and Discoveries. - Made on the East coast of Greenland in the ship Baffin of Liverpool. When on a Whaling Voyage in the Summer of 1822" (Scoresby 1823) som Cape Biot.	Scoresby W. jr 1823: Journal of a Voyage to the northern Whale-Fishery including Researches and Discoveries on the eastern Coast of west Greenland, made in the Summer 1822, in the Ship Baffin of Liverpool. Archibald Constable and Co, Edinburgh and Hurst, Robinson and Co, London.		KAP BIOT.	Nunat Aqqi.	

Id	Dato	Stednavn	Beliggenhed	Bredde	Længde	Oprindelse	Navngiver	Særlig kilde	Arktisk foto	Grønlandsk stednavn	Navngiver GL	Betydning
313	22-04	KAP BREWSTER.	Det NØ-lige forbjerg på Kong Christian IX Land umiddelbart S for mundingen af Scoresby Sund. NØ-spidsen af Savoia Halvø. Bemærk at den SV-for liggende nedlagte boplads på kysten mod Scoresby Sund med det det samme danske navn - Kap Brewster - på grønlandsk hedder Kangigajik (Den lille fjord).	70	22	"… in compliment to another much esteemed friend, the Secretary to the Royal Society of Edinburgh." (Scoresby 1823, 191). DAVID BREWSTER, UK (1781-1868). Uddannet som præst ved universitetet i Edinburgh. Beskæftigede sig derefter med filosofi, astronomi og matematik. DB beskæftigede sig især med lysets egenskaber og opfandt kalejdoskopet. 1815 Royal Society of Londons Copley Medalje for en artikel om lysets polarisation. DB var sekretær for Royal Society i Edinburgh, som Scoresby i 1819 blev indvalgt i. 1816 prisbelønnet af Institut de France. Startede i 1819 "The Edinburgh Philosophical Journal" sammen med Robert Jameson (Jameson Land*). 1821 indvalgt i Kungl. Svenska Vetenskabsakademien. 1821-22 indvalgt i Det Kgl. Danske Videnskabernes Selskab. Initiativtager sammen med bl.a. John Herschel (Herschell Bjerg*) til "The British Association for the Advancement of Science". 1830 Royal Medal efter indstilling fra Royal Society of London for hans forskning vedr. lysets brydning.	Baffin 1822 - Aflagt i "A Chart of original Surveys and Discoveries. - Made on the East coast of Greenland in the ship Baffin of Liverpool. When on a Whaling Voyage in the Summer of 1822" (Scoresby 1823) som Cape Brewster.	Scoresby W. jr 1823: Journal of a Voyage to the northern Whale-Fishery including Researches and Discoveries on the eastern Coast of west Greenland, made in the Summer 1822, in the Ship Baffin of Liverpool. Archibald Constable and Co, Edinburgh and Hurst, Robinson and Co, London.	21518 ++	APPALIIP NUUA.	Nunat Aqqi.	
317	23-03	KAP BROWN.	Ø-lige kap ved mundingen af Fleming Fjord, spidsen af Wegener Halvø.	71	22	"… after the celebrated botanist." (Scoresby 1823, 295). Robert Brown (1773-1858). Ca. 1790 begyndt på lægevidenskab ved universitetet i Edinburgh, men blev mere interesseret i botanik og droppede ud i 1893. Meldte sig til regimentet Fifeshire Fencibles som blev stationeret i Irland, 1796 kirurgens assistent men brugte sin tid på botanik. 1800 udpeget som botaniker på en ekspedition med HMS "Investigator" til Australien, som var tilbage i 1805, hvorefter han brugte 5 år på at bearbejde sit indsamlede materiale. 1810 bibliotekar hos Joseph Banks, og ved JB's død i 1820 arvede JB hans bibliotek og herbarium, som han i 1827 overførte til British Museum og JB blev inspektør for dette. Skotte. 1822 indvalgt i Kungl. Svenska Vetenskabsakademien. 1822-23 indvalgt i Det Kgl. Danske Videnskabernes Selskab. 1837 inspektør for museets afdeling for botanik.	Baffin 1822 - Aflagt i "A Chart of original Surveys and Discoveries. - Made on the East coast of Greenland in the ship Baffin of Liverpool. When on a Whaling Voyage in the Summer of 1822" (Scoresby 1823) som Cape Brown.	Scoresby W. jr 1823: Journal of a Voyage to the northern Whale-Fishery including Researches and Discoveries on the eastern Coast of west Greenland, made in the Summer 1822, in the Ship Baffin of Liverpool. Archibald Constable and Co, Edinburgh and Hurst, Robinson and Co, London.		KAP BROWN.	Nunat Aqqi	
320	23-03	KAP BUDDICOM.	S for Storefjord på Ø-kysten af Liverpool Land.	71	21	"… named in compliment to two respected clergymen of Liverpool, …" (Scoresby 1823, 176). Formentlig Robert Pedder Buddicom (1770-1846). 1814 præst ved St. George's Church, Everton i Liverpool.	Baffin 1822 - Aflagt i "A Chart of original Surveys and Discoveries. - Made on the East coast of Greenland in the ship Baffin of Liverpool. When on a Whaling Voyage in the Summer of 1822" (Scoresby 1823) som Cape Buddicom.	Scoresby W. jr 1823: Journal of a Voyage to the northern Whale-Fishery including Researches and Discoveries on the eastern Coast of west Greenland, made in the Summer 1822, in the Ship Baffin of Liverpool. Archibald Constable and Co, Edinburgh and Hurst, Robinson and Co, London.		KAP BUDDICOM.	Nunat Aqqi.	
324	21-10	KAP DALTON.	Forbjerg på den N-lige del af Kong Christian IX Land Nord. SV for Kap Brewster.	69	24	"… after Mr John Dalton, …, of Manchester;" (Scoresby 1823, 231). JOHN DALTON (1766-1844) fra Manchester. JD er en af de mest betydende engelske forskere indenfor kemi, atomteori og farveblindhed. 1826 Royal Medal efter indstilling fra Royal Society of London for hans udvikling af atomteorien.	Baffin 1822 - Aflagt i "A Chart of original Surveys and Discoveries. - Made on the East coast of Greenland in the ship Baffin of Liverpool. When on a Whaling Voyage in the Summer of 1822" (Scoresby 1823) som Cape Dalton.	Scoresby W. jr. 1823: Journal of a Voyage to the northern Whale-Fishery; including Researches and Discoveries on the eastern Coast of west Greenland, made in the Summer 1822, in the Ship Baffin of Liverpool. Archibald Constable and Co, Edinburgh and Hurst, Robinson and Co, London.	30158b ++	ITTORSUAA.	Nunat Aqqi.	

Id	Dato	Stednavn	Beliggenhed	Bredde	Længde	Oprindelse	Navngiver	Særlig kilde	Arktisk foto	Grønlandsk stednavn	Navngiver GL	Betydning
325	22-07	KAP EWART.	Forbjerg på den N-lige del af Kong Christian IX Land Nord umiddelbart SV for Kap Dalton.	69	24	"… Mr Peter Ewart, of Manchester;" (Scoresby 1823, 231). PETER EWART (1767-1842). Britisk ingeniør med eksamen fra universitetet i Edinburgh. Udviklede turbiner og teorier om termodynamik. Installerede en vandmølle for Samuel Greg Kap Greg*). Fra 1811 i Manchester med egen fabrikation og sammen med John Dalton (Kap Dalton*) vicepræsident for "Manchester Literary and Philosophical Society". Fra 1835 inspektør i admiralitetet.	Baffin 1822 - Aflagt i "A Chart of original Surveys and Discoveries. - Made on the East coast of Greenland in the ship Baffin of Liverpool. When on a Whaling Voyage in the Summer of 1822" (Scoresby 1823) som Cape Ewart.	Scoresby W. jr. 1823: Journal of a Voyage to the northern Whale-Fishery; including Researches and Discoveries on the eastern Coast of west Greenland, made in the Summer 1822, in the Ship Baffin of Liverpool. Archibald Constable and Co, Edinburgh and Hurst, Robinson and Co, London.		NUUGAJIK.	Nunat Aqqi.	
326	23-03	KAP FLETCHER.	Det SØ-lige forbjerg på Ø-kysten Canning Land. Forbjerget S for mundingen af Ålborg Fjord.	71	22	"… after … Edinburgh friends." (Scoresby 1823, 295).	Baffin 1822 - Aflagt i "A Chart of original Surveys and Discoveries. - Made on the East coast of Greenland in the ship Baffin of Liverpool. When on a Whaling Voyage in the Summer of 1822" (Scoresby 1823) som Cape Fletcher.	Scoresby W. jr 1823: Journal of a Voyage to the northern Whale-Fishery including Researches and Discoveries on the eastern Coast of west Greenland, made in the Summer 1822, in the Ship Baffin of Liverpool. Archibald Constable and Co, Edinburgh and Hurst, Robinson and Co, London.		KAP FLETCHER.	Nunat Aqqi.	
327	23-03	KAP FRANKLIN.	SØ-kap på Gauss Halvø mod Kejser Franz Joseph Fjord og Foster Bugt.	73	22	"… after the persevering commander of the overland expedition for exploring the coasts of the Arctic Ocean." (Scoresby 1823, 116). John Franklin (1786-1847). 1800 kadet i flåden. 1801 i slaget på Reden i HMS "Polyphemus". 1801-04 i HMS "Investigator" på ekspedition til Australien. 1805 ved Trafalgar i HMS "Bellerophon". 1811 løjtnant. 1815 med i slaget ved New Orleans. 1818 chef i HMS "Trent" og næstkommanderende for David Buchan (1780-1838) i HMS "Dorothea" på togt til Svalbard på Nordpolsekspedition. 1819-22 JF's første landekspedition til Canadas N-kyst fra Store Slavesø og ned ad Coppermine flod, hvor kysten Ø for floden mod Coronation Gulf blev kortlagt. 1822 indvalgt i Royal Society. 1825-27 JF's 2. ekspedition fra Store Slavesø ad Mackenzie flod til Beaufort havet, hvor ekspeditionen fik kortlagt kysten mellem Coppermine flod i Ø og Point Barrow i V. 1829 Det Franske Geografiske Selskabs guldmedalje. 1830-33 chef i HMS "Rainbow" i græske farvande under den græske frihedskrig. 1836-43 guvenør på Tasmanien. 1845-47 chef i HMS "Erebus" ledsaget af HMS "Terror" (kaptajn F.R.M. Crozier 1796-1848?) på ekspedition til NV-passagen, hvor JF døde, og hele ekspeditionen omkom.	Baffin 1822 - Aflagt i "A Chart of original Surveys and Discoveries. - Made on the East coast of Greenland in the ship Baffin of Liverpool. When on a Whaling Voyage in the Summer of 1822" (Scoresby 1823) som Cape Franklin.	Scoresby W. jr 1823: Journal of a Voyage to the northern Whale-Fishery including Researches and Discoveries on the eastern Coast of west Greenland, made in the Summer 1822, in the Ship Baffin of Liverpool. Archibald Constable and Co, Edinburgh and Hurst, Robinson and Co, London.		KAP FRANKLIN.	Nunat Aqqi.	
330	23-03	KAP GLADSTONE.	N-kap på Liverpool Land.	71	21	"… in compliment to John Gladstone, Esq. M.P., of Liverpool." (Scoresby 1823, 271). JOHN GLADSTONE (1764-1851). Fra 1787 driftig forretningsmand i Liverpool. Ville gerne være MP for Liverpool fra 1812, men George Canning blev valgt 1812-1823 (Canning Land*). JG blev MP 1818-20 for Lancaster, 1820-26 for Woodstock og 1826-27 for Berwick-upon-Tweed. Scoresby og JG interesserede sig begge for sømandskirker.	Baffin 1822 - Aflagt i "A Chart of original Surveys and Discoveries. - Made on the East coast of Greenland in the ship Baffin of Liverpool. When on a Whaling Voyage in the Summer of 1822" (Scoresby 1823) som Cape Gladstone.	Scoresby W. jr 1823: Journal of a Voyage to the northern Whale-Fishery including Researches and Discoveries on the eastern Coast of west Greenland, made in the Summer 1822, in the Ship Baffin of Liverpool. Archibald Constable and Co, Edinburgh and Hurst, Robinson and Co, London.		KAP GLADSTONE.	Nunat Aqqi.	

Id	Dato	Stednavn	Beliggenhed	Bredde	Længde	Oprindelse	Navngiver	Særlig kilde	Arktisk foto	Grønlandsk stednavn	Navngiver GL	Betydning
331	21-11	KAP GRAHAM.	Forbjerg på den N-lige del af Kong Christian IX Land Nord S for Kap Brewster; mellem Kap Russel og Kap Pillans. Nævnt i (Scoresby 1823, 463) med positionen 69°47' N, 22°43' V.	69	22	"… Wallace Bay, and three contiguous headlands, Cape Russell, Cape Graham and Cape Pillans, after four of the Professors in the University of Edinburgh." (Scoresby 1823, 231). Dr. Graham, professor i botanik.	Baffin 1822 - Ikke aflagt i kort, men omtalt af Scoresby (1823, 231) som Cape Graham.	Scoresby W. jr 1823: Journal of a Voyage to the northern Whale-Fishery including Researches and Discoveries on the eastern Coast of west Greenland, made in the Summer 1822, in the Ship Baffin of Liverpool. Archibald Constable and Co, Edinburgh and Hurst, Robinson and Co, London.		KAP GRAHAM.	Nunat Aqqi.	
332	22-06	KAP GREG.	Forbjerg på Ø-kysten af Liverpool Land; Mellem Kap Buddicom i N og Holloway Bugt. Forbjerget er med en smal tange forbundet med fastlandet. A.G. Nathorst (1900, 198) skriver, at "Kap Greg … är, enligt hvad kapten Forsblad sade … icke såsom kartorna angifva, beläget på en halfö, utan på en ö.". "Formodningen er urigtig; Kap Greg ligger som vist af Scoresby paa en lille Halvø." (Koch 1902, 293).	70	21	"… out of respect and regard to Mr Samuel Greg of Quarry Bank;" (Scoresby 1823, 176). SAMUEL GREG (1758-1834). Født i Belfast. Kom som 8-årig til at bo hos en onkel ved Manchester, som var lærredsgrosserer. SG overtog onklens virksomhed efter hans død i 1782, og SG udvidede med et bomuldsspinderi i Quarry Bank. Her installerede Peter Ewart (Kap Ewart*) en moderne vandmølle. SG opførte beskedne men sunde boliger til spinderiarbejderne. SG var ligesom PE medlem af "Manchester Literary and Philosophical Society". SG's datter Elizabeth (1790-1882) blev i 1812 gift med William Ratbone V (Rathbone Ø*).	Baffin 1822 - Aflagt i "A Chart of original Surveys and Discoveries. - Made on the East coast of Greenland in the ship Baffin of Liverpool. When on a Whaling Voyage in the Summer of 1822" (Scoresby 1823) som Cape Greg.	Scoresby W. jr 1823: Journal of a Voyage to the northern Whale-Fishery including Researches and Discoveries on the eastern Coast of west Greenland, made in the Summer 1822, in the Ship Baffin of Liverpool. Archibald Constable and Co, Edinburgh and Hurst, Robinson and Co, London. Nathorst A.G. 1900a: Två Somrar i Norra Ishavet. Senare delen. Spanande efter Andrée i Nordöstra Grönland. Beiers Bokförlagsaktiebolag, Stockholm. Koch J.P. 1902: Bemærkninger vedrørende de paa Skibsekspeditionen til Grønlands Østkyst 1900 opmaalte Kyststrækninger mellem 69°20' N. Br. og 72°20' N. Br. Meddelelser om Grønland 27, 273-303.	07951 ++	KAP GREG.	Nunat Aqqi.	
333	23-03	KAP GREVILLE.	Forbjerg på Ø-siden af det som Scoresby antog var den N-lige gren af Hurry Inlet, men som er Carlsberg Fjord.	71	22	Robert Kay Greville (1794-1866). Ven af Scoresby. Uddannet i London og Edinburgh som botaniker. 1816 gift og bosat i Edinburgh. 1856 MP for Edinburgh.	Baffin 1822 - Aflagt i "A Chart of original Surveys and Discoveries. - Made on the East coast of Greenland in the ship Baffin of Liverpool. When on a Whaling Voyage in the Summer of 1822" (Scoresby 1823) som Cape Greville.	Scoresby W. jr. 1823: Journal of a Voyage to the northern Whale-Fishery; including Researches and Discoveries on the eastern Coast of west Greenland, made in the Summer 1822, in the Ship Baffin of Liverpool. Archibald Constable and Co, Edinburgh and Hurst, Robinson and Co, London.		KAP GREVILLE.	Nunat Aqqi.	
335	23-03	KAP HEWITT.	Forbjerg på den N-lige del af Ø-kysten af Liverpool Land, S for Kap Gladstone og Kap Godfred Hansen.	71	21	Ven boende i Manchester.	Baffin 1822 - Aflagt i "A Chart of original Surveys and Discoveries. - Made on the East coast of Greenland in the ship Baffin of Liverpool. When on a Whaling Voyage in the Summer of 1822" (Scoresby 1823) som Cape Hewitt.	Scoresby W. jr. 1823: Journal of a Voyage to the northern Whale-Fishery; including Researches and Discoveries on the eastern Coast of west Greenland, made in the Summer 1822, in the Ship Baffin of Liverpool. Archibald Constable and Co, Edinburgh and Hurst, Robinson and Co, London.		KAP HEWITT.	Nunat Aqqi.	

Id	Dato	Stednavn	Beliggenhed	Bredde	Længde	Oprindelse	Navngiver	Særlig kilde	Arktisk foto	Grønlandsk stednavn	Navngiver GL	Betydning
336	19-05	KAP HODGSON.	ØSØ-kap på Liverpool Land, S for Raffles Ø.	70	21	"… after another esteemed friend, ..." (Scoresby 1823, 181). ADAM HODGSON fra Liverpool. 1814-24 partner med William Rathbone (Rathbone Ø*), der handlede med bomuld.	Baffin 1822 - Aflagt i "A Chart of original Surveys and Discoveries. - Made on the East coast of Greenland in the ship Baffin of Liverpool. When on a Whaling Voyage in the Summer of 1822" (Scoresby 1823) som Cape Hodgson.	Scoresby W. jr 1823: Journal of a Voyage to the northern Whale-Fishery including Researches and Discoveries on the eastern Coast of west Greenland, made in the Summer 1822, in the Ship Baffin of Liverpool. Archibald Constable and Co, Edinburgh and Hurst, Robinson and Co, London.		NUUGAJIK.	Nunat Aqqi.	
338	22-06	KAP HOOKER.	SV-forbjerg på Jameson Land mod Scoresby Sund, V for Kap Stewart. "Naturforskerne gik ind til Kysten omtrent ved Scoresby's Cap Hooker. I Forbigaaende skal jeg bemærke, at Betegnelsen «Cap» kun passer daarligt paa dette Sted, da Kysten hele Vejen er lav og flad og efterhaanden runder saa jævnt af, at det er meget vanskeligt at betegne noget bestemt Punkt." (Ryder 1895, 38). "Af hensyn til at Navnet Kap Hooker er bleven benyttet i Ryders Beretning nærmest som en Betegnelse for en bestemt Kyststrækning, har jeg bibeholdt dette Navn, skønt det er umuligt med Sikkerhed at sige, hvilket Punkt Scoresby har ment dermed; der findes overhovedet ikke noget Forbjærg paa Kyststrækningen mellem Kap Stewart og Nordostbugt." (Koch 1902, 301).	70	23	"… after Dr Hooker, Professor of Botany in Glasgow." (Scoresby 1823, 198). WILLIAM Jackson HOOKER (1785-1865). Uafhængigt rejsende botaniker. 1815 gift med Maria Dawson Turner, ældste datter af Dawson Turner (Turner Ø*). 1815 korresponderende medlem af Kungl. Svenska Vetenskabsakademien, i 1833 medlem. 1820 professor i botanik ved universitetet i Glasgow. 1841 direktør for den kgl. botaniske have i Kew.	Baffin 1822 - Aflagt i "A Chart of original Surveys and Discoveries. - Made on the East coast of Greenland in the ship Baffin of Liverpool. When on a Whaling Voyage in the Summer of 1822" (Scoresby 1823) som Cape Hooker. WJH skrev appendix II til (Scoresby 1823) om de botaniske præparater, Scoresby hjembragte.	Scoresby W. jr 1823: Journal of a Voyage to the northern Whale-Fishery including Researches and Discoveries on the eastern Coast of west Greenland, made in the Summer 1822, in the Ship Baffin of Liverpool. Archibald Constable and Co, Edinburgh and Hurst, Robinson and Co, London. Ryder C. 1895: Beretning om den østgrønlandske Expedition 1891-92. Meddelelser om Grønland 17 (1), 1-160. Koch J.P. 1902: Bemærkninger vedrørende de paa Skibsekspeditionen til Grønlands Østkyst 1900 opmaalte Kyststrækninger mellem 69°20' N. Br. og 72°20' N. Br. Meddelelser om Grønland 27, 273-303.	30164 ++	KAP HOOKER.	Nunat Aqqi	
339	22-06	KAP HOPE.	SV-pynt på Liverpool Land. Ø-kap ved mundingen af Hurry Inlet mod Scoresby Sund. Bemærk at bygden med det samme danske navn - Kap Hope - på grønlandsk hedder Ittaajimmiit (De små huse). Den ligger på S-kysten ca. 2 km Ø for pynten. Den blev etableret i 1924 samtidigt med Scoresbysynd, men den er nu forladt	70	22	"… from respect to Mr Samuel Hope of Everton. (Scoresby 1823, 192). Scoresby foretog en landgang her 25. juli 1822.	Baffin 1822 - Aflagt i "A Chart of original Surveys and Discoveries. - Made on the East coast of Greenland in the ship Baffin of Liverpool. When on a Whaling Voyage in the Summer of 1822" (Scoresby 1823) som Cape Hope.	Scoresby W. jr 1823: Journal of a Voyage to the northern Whale-Fishery including Researches and Discoveries on the eastern Coast of west Greenland, made in the Summer 1822, in the Ship Baffin of Liverpool. Archibald Constable and Co, Edinburgh and Hurst, Robinson and Co, London.	17088 ++	NOORAJIK KANGITTEQ.	Nunat Aqqi.	
340	19-09	KAP HUMBOLDT.	Pejlet på stor afstand og aflagt i "A Chart of original Surveys and Discoveries. - Made on the East coast of Greenland in the ship Baffin of Liverpool. When on a Whaling Voyage in the Summer of 1822" (Scoresby 1823) mellem Cape Franklin i N og Cape Rossel i S. Kan have været Bontekoe Ø. Nu er navnet knyttet til SØ-forbjerget på Ymer Ø ved Sofia Sund.	73	23	"… named in compliment to the celebrated traveller Baron Alexander de Humboldt;" (Scoresby 1823, 116). Friedrich Heinrich Alexander Freiherr von Humboldt (1769-1859). Fra 1788 studier af økonomi, handel, sprog, geologi, anatomi, astronomi og brug af videnskabelige instrumenter ved forskellige tyske universiteteter. Fra 1793 begyndte han med rejser i Europa. 1799-1804 rejse i Sydamerika, Mexico og Caribien. 1808 bosat i Paris. 1810 indvalgt i Kungl. Svenska Vetenskabsakademien. 1816 (ca..) indvalgt i Det Kgl. Danske Videnskabernes Selskab. 1824 mødt Scoresby ved et møde i Institut de France. 1827 bosat i Berlin. 1828 medstifter af Gesellschaft für Erdkunde zu Berlin. 1829-31 rejser i det nordlige Asien. 1852 Royal Society of Londons Copley Medalje.	Baffin 1822 - Aflagt i "A Chart of original Surveys and Discoveries. - Made on the East coast of Greenland in the ship Baffin of Liverpool. When on a Whaling Voyage in the Summer of 1822" (Scoresby 1823) som Cape Humboldt.	Scoresby W. jr 1823: Journal of a Voyage to the northern Whale-Fishery including Researches and Discoveries on the eastern Coast of west Greenland, made in the Summer 1822, in the Ship Baffin of Liverpool. Archibald Constable and Co, Edinburgh and Hurst, Robinson and Co, London.	13655	KAP HUMBOLDT.	Nunat Aqqi.	

Id	Dato	Stednavn	Beliggenhed	Bredde	Længde	Oprindelse	Navngiver	Særlig kilde	Arktisk foto	Grønlandsk stednavn	Navngiver GL	Betydning
341	23-03	KAP JONES.	Kap på N-siden af Storefjord på Ø-kysten af Liverpool Land.	71	21	"… named in compliment to two respected clergymen of Liverpool, …" (Scoresby 1823, 176).	Baffin 1822 - Aflagt i "A Chart of original Surveys and Discoveries. - Made on the East coast of Greenland in the ship Baffin of Liverpool. When on a Whaling Voyage in the Summer of 1822" (Scoresby 1823) som Cape Jones.	Scoresby W. jr 1823: Journal of a Voyage to the northern Whale-Fishery including Researches and Discoveries on the eastern Coast of west Greenland, made in the Summer 1822, in the Ship Baffin of Liverpool. Archibald Constable and Co, Edinburgh and Hurst, Robinson and Co, London.		KAP JONES.	Nunat Aqqi.	
345	19-08	KAP LESLIE.	SØ-kap på Milne Land mod Scoresby Sund. Scoresby har sigtet kappet på så stor afstand, at han ikke kan have set selve kappet, men de bagved liggende Sandstens Fjelde*. I overensstemmelse med Scoresby er navnet knyttet til SØ-kappet, som er en lav odde, som den Østgrønlandske-Ex 1891-92 (Ryder) navngav Sandstensodde*.	70	25	"… in compliment to the Professor of Natural Philosophy in the Edinburgh College." (Scoresby 1823, 199). JOHN LESLIE (1766-1832). Studerede ved universiteterne i St. Andrews og i Edinburgh. 1804 Royal Society of Londons Rumford medalje for hans eksperimenter med varme. Professor i matematik ved Edinburgh Universitet (1805-19), hvorefter han overtog professoratet i naturvidenskab. 1807 indvalgt i Royal Society of Edinburgh. JL var en eksperimenterende fysiker. JL blev i 1819 efterfulgt af William Wallace (Wallace Bay*). Scoresby fulgte JL's matematik undervisning i 1808 og mødte ham hos Robert Jameson (Jameson Land*). De blev venner.	Baffin 1822 - Aflagt i "A Chart of original Surveys and Discoveries. - Made on the East coast of Greenland in the ship Baffin of Liverpool. When on a Whaling Voyage in the Summer of 1822" (Scoresby 1823) som Cape Leslie.	Scoresby W. jr 1823: Journal of a Voyage to the northern Whale-Fishery including Researches and Discoveries on the eastern Coast of west Greenland, made in the Summer 1822, in the Ship Baffin of Liverpool. Archibald Constable and Co, Edinburgh and Hurst, Robinson and Co, London.		ILIMANANNGIP NUNAA.	Nunat Aqqi.	
346	22-06	KAP LISTER.	SØ-kap på Liverpool Land. NØ for Kap Swainson.	70	21	"… after a reverend friend, …" (Scoresby 1823, 185) Lister. Scoresby gik for første gang i land i Gl her 24. juli 1822 og gik over land til Kap Swainson.	Baffin 1822 - Aflagt i "A Chart of original Surveys and Discoveries. - Made on the East coast of Greenland in the ship Baffin of Liverpool. When on a Whaling Voyage in the Summer of 1822" (Scoresby 1823) som Cape Lister.	Scoresby W. jr 1823: Journal of a Voyage to the northern Whale-Fishery including Researches and Discoveries on the eastern Coast of west Greenland, made in the Summer 1822, in the Ship Baffin of Liverpool. Archibald Constable and Co, Edinburgh and Hurst, Robinson and Co, London.		APPALIARSOQARTEQ.	Nunat Aqqi.	
349	23-03	KAP MOORSOM.	Forbjerg på SØ-kysten af Traill Ø ved NØ-enden af Vandyke Klipper.	72	22	"… out of respect to Mr Richard Moorsom junior of Whitby;" (Scoresby 1823, 247).	Baffin 1822 - Aflagt i "A Chart of original Surveys and Discoveries. - Made on the East coast of Greenland in the ship Baffin of Liverpool. When on a Whaling Voyage in the Summer of 1822" (Scoresby 1823) som Cape Moorsom.	Scoresby W. jr 1823: Journal of a Voyage to the northern Whale-Fishery including Researches and Discoveries on the eastern Coast of west Greenland, made in the Summer 1822, in the Ship Baffin of Liverpool. Archibald Constable and Co, Edinburgh and Hurst, Robinson and Co, London.		UUMASORUJUUP NUUA.	Nunat Aqqi.	
350	23-03	KAP PARRY.	Forbjerg på Ø-siden af Traill Ø, N for mundingen af Mountnorris Fjord.	72	21	"… our enterprising and highly respected north-western navigator, Captain Parry," (Scoresby 1823, 248). William Edward Parry (1790-1855). 1818 kaptajn på HMS "Alexander" og næstkommanderende for John Ross (HMS "Isabella") på ekspedition til NV-passagen. Leder af 3 ekspeditioner til NV-passagen: 1819-20 i HMS "Hecla" ledsaget af HMS "Griper", 1821-23 og 1824-25 med HMS "Furry" og HMS "Hecla". 1821 indvalgt i Royal Society. 1827 på Svalbard i HMS "Hecla" i et mislykket forsøg på at nå Nordpolen med 2 isbåde og 24 mand. WEP nåede dog 82°45' N som ny rekord, der slog Scoresby seniors (Scoresby Sund*) fra 1806. 1829-34 i New South Wales som kommissær for Australian Agricultural Co. 1837-46 admiralitetets tilsyneførende med dampmaskiner. 1846 leder af Haslar Hospital, RN. 1853 leder af Greenwich Hospital for RN pensionister.	Baffin 1822 - Aflagt i "A Chart of original Surveys and Discoveries. - Made on the East coast of Greenland in the ship Baffin of Liverpool. When on a Whaling Voyage in the Summer of 1822" (Scoresby 1823) som Cape Parry.	Scoresby W. jr 1823: Journal of a Voyage to the northern Whale-Fishery including Researches and Discoveries on the eastern Coast of west Greenland, made in the Summer 1822, in the Ship Baffin of Liverpool. Archibald Constable and Co, Edinburgh and Hurst, Robinson and Co, London.		KAP PARRY.	Nunat Aqqi.	

Id	Dato	Stednavn	Beliggenhed	Bredde	Længde	Oprindelse	Navngiver	Særlig kilde	Arktisk foto	Grønlandsk stednavn	Navngiver GL	Betydning
352	21-11	KAP PILLANS.	Forbjerg i den N-lige del af Kong Christian IX Land Nord, S for Kap Brewster, NØ for Steward Ø.	69	22	"… Wallace Bay, and three contiguous headlands, Cape Russell, Cape Graham and Cape Pillans, after four of the Professors in the University of Edinburgh." (Scoresby 1823, 231). JAMES PILLANS (1778-1864). Uddannet ved universitetet i Edinburgh bl.a. hos Dugald Stewart (Kap Stewart*). Rektor ved "The Old High School of Edinburgh". JP argumenterede for undervisningspligt, og han opfandt en tavle og farvekridt, som han brugte ved undervisning i geografi. 1820-63 professor i "Humanity & Laws".	Baffin 1822 - Aflagt i "A Chart of original Surveys and Discoveries. - Made on the East coast of Greenland in the ship Baffin of Liverpool. When on a Whaling Voyage in the Summer of 1822" (Scoresby 1823) som Cape Pillans.	Scoresby W. jr 1823: Journal of a Voyage to the northern Whale-Fishery including Researches and Discoveries on the eastern Coast of west Greenland, made in the Summer 1822, in the Ship Baffin of Liverpool. Archibald Constable and Co, Edinburgh and Hurst, Robinson and Co, London.		ILINNIGAJIIP NUUA.	Nunat Aqqi.	
356	21-11	KAP RUSSEL.	Forbjerg på den N-lige del af Kong Christian IX Land Nord; SV for Kap Brewster, NØ for Kap Pillans. Det S-ligste punkt på Savoia Halvø.	70	22	"… Wallace Bay, and three contiguous headlands, Cape Russell, Cape Graham and Cape Pillans, after four of the Professors in the University of Edinburgh." (Scoresby 1823, 231). JAMES RUSSEL (1754-1836). 1774 studerede kirurgi ved universitetet i Edinburgh. 1802-34 professor i klinisk kirurgi. I kilderne staves Russel nogle steder med "ll".	Baffin 1822 - Aflagt i "A Chart of original Surveys and Discoveries. - Made on the East coast of Greenland in the ship Baffin of Liverpool. When on a Whaling Voyage in the Summer of 1822" (Scoresby 1823) som Cape Russel.	Scoresby W. jr 1823: Journal of a Voyage to the northern Whale-Fishery including Researches and Discoveries on the eastern Coast of west Greenland, made in the Summer 1822, in the Ship Baffin of Liverpool. Archibald Constable and Co, Edinburgh and Hurst, Robinson and Co, London.		ILINNIGAJIIP KIAMMUT NUUA.	Nunat Aqqi.	
357	23-03	KAP SEAFORTH.	Forbjerg på N-siden af Fleming Fjord.	71	22	"… Cape Seaforth, and Cape Carnegie, in compliment to two much respected families of Edinburgh;" (Scoresby 1823, 273).	Baffin 1822 - Aflagt i "A Chart of original Surveys and Discoveries. - Made on the East coast of Greenland in the ship Baffin of Liverpool. When on a Whaling Voyage in the Summer of 1822" (Scoresby 1823) som Cape Seaforth.	Scoresby W. jr 1823: Journal of a Voyage to the northern Whale-Fishery including Researches and Discoveries on the eastern Coast of west Greenland, made in the Summer 1822, in the Ship Baffin of Liverpool. Archibald Constable and Co, Edinburgh and Hurst, Robinson and Co, London.	30167	KAP SEAFORTH.	Nunat Aqqi.	
358	23-03	KAP SIMPSON.	SØ-kap på Traill Ø ved Vandyke Klipper. N-kap ved mundingen til Davy Sund.	72	22	"I give unto my friends John Chapman and Henry Simpson, Esquires, bankers of Whitby …" (Scoresby-Jackson 1861, 405). HS har formentlig lagt navn til kappet. Citatet stammer fra Scoresbys testamentariske bestemmelser om bidrag til et museum i Whitby.	Baffin 1822 - Aflagt i "A Chart of original Surveys and Discoveries. - Made on the East coast of Greenland in the ship Baffin of Liverpool. When on a Whaling Voyage in the Summer of 1822" (Scoresby 1823) som Cape Simpson.	Scoresby-Jackson R.E. 1861: The Life of William Scoresby. T.Nelson and Sons, London. Scoresby W. jr. 1823: Journal of a Voyage to the northern Whale-Fishery; including Researches and Discoveries on the eastern Coast of west Greenland, made in the Summer 1822, in the Ship Baffin of Liverpool. Archibald Constable and Co, Edinburgh and Hurst, Robinson and Co, London.		KAP SIMPSON.	Nunat Aqqi.	
359	22-12	KAP SMITH.	Forbjerg på Ø-kysten af Liverpool Land; SØ-kap på øen Trekanten S for Kap Topham.	71	21	Opkaldt efter en ven boende i Manchester.	Baffin 1822 - Scoresby - Aflagt i "A Chart of original Surveys and Discoveries. - Made on the East coast of Greenland in the ship Baffin of Liverpool. When on a Whaling Voyage in the Summer of 1822" (Scoresby 1823) som Cape Smith.	Scoresby W. jr. 1823: Journal of a Voyage to the northern Whale-Fishery; including Researches and Discoveries on the eastern Coast of west Greenland, made in the Summer 1822, in the Ship Baffin of Liverpool. Archibald Constable and Co, Edinburgh and Hurst, Robinson and Co, London.		KAP SMITH.	Nunat Aqqi.	

Id	Dato	Stednavn	Beliggenhed	Bredde	Længde	Oprindelse	Navngiver	Særlig kilde	Arktisk foto	Grønlandsk stednavn	Navngiver GL	Betydning
360	21-11	KAP STEVENSON.	Forbjerg på N-kysten af Kong Christian IX Land Nord mod Scoresby Sund. Et stort fjeld som var det fjernest synlige punkt på sydkysten af Scoresby Sund, som Scoresby kunne pejle fra mundingen. Ved mundingen af Gåsefjord.	70	25	"… named after Mr Robert Stevenson, civil-engineer, ..." (Scoresby 1823, 199). ROBERT STEVENSON (1772-1850). Skotsk civilingeniør. Faderen havde arbejdet med konstruktion og vedligehold af fyrtårne. RS udviklede fyrtårnsteknologien og forsynede tårnene med blinkfyr. RS stod bl.a. for Bell Rock fyrtårnet og for nogle fyrtårne ved indsejlingen til Liverpool.	Baffin 1822 - Aflagt i "A Chart of original Surveys and Discoveries. - Made on the East coast of Greenland in the ship Baffin of Liverpool. When on a Whaling Voyage in the Summer of 1822" (Scoresby 1823) som Cape Stevenson.	Scoresby W. jr 1823: Journal of a Voyage to the northern Whale-Fishery including Researches and Discoveries on the eastern Coast of west Greenland, made in the Summer 1822, in the Ship Baffin of Liverpool. Archibald Constable and Co, Edinburgh and Hurst, Robinson and Co, London.		KANGIGAJIK.	Nunat Aqqi.	Det slemme forbjerg.
361	22-04	KAP STEWART.	SØ-forbjerget på Jameson Land, V-kappet ved mundingen af Hurry Inlet i Scoresby Sund.	70	22	"… after Professor Dugald Stewart, …"(Scoresby 1823, 193). DUGALD STEWART (1753-1828). Skotte. Studerede matematik og moral ved universiteterne i Edinburgh og Glasgow. Underviste i Edinburgh i matematik og filosofi. 1783 indvalgt i Royal Society of Edinburgh. Scoresby gik i land her 26. juli.	Baffin 1822 - Aflagt i "A Chart of original Surveys and Discoveries. - Made on the East coast of Greenland in the ship Baffin of Liverpool. When on a Whaling Voyage in the Summer of 1822" (Scoresby 1823) som Cape Stewart.	Scoresby W. jr 1823: Journal of a Voyage to the northern Whale-Fishery including Researches and Discoveries on the eastern Coast of west Greenland, made in the Summer 1822, in the Ship Baffin of Liverpool. Archibald Constable and Co, Edinburgh and Hurst, Robinson and Co, London.	41462 ++	INNAGAJIK.	Nunat Aqqi.	
362	22-06	KAP SWAINSON.	SSØ-kap på Liverpool Land.	70	21	"… in compliment to the author of »Zoological Illustrations«." (Scoresby 1823, 181). WILLIAM SWAINSON (1789-1855). Embedsmand med botaniske interesser. Under udstationering på Malta og på Sicilien indsamlede han planter. 1816 pension pga. dårligt helbred. Forfatter til "Zoological Illustrations" som han begyndte at udgive i 1820. Scoresby kom 24. juli 1822 gående hertil fra Kap Lister, og han gik igen ombord i "Baffin" her.	Baffin 1822 - Aflagt i "A Chart of original Surveys and Discoveries. - Made on the East coast of Greenland in the ship Baffin of Liverpool. When on a Whaling Voyage in the Summer of 1822" (Scoresby 1823) som Cape Swainson.	Scoresby W. jr 1823: Journal of a Voyage to the northern Whale-Fishery including Researches and Discoveries on the eastern Coast of west Greenland, made in the Summer 1822, in the Ship Baffin of Liverpool. Archibald Constable and Co, Edinburgh and Hurst, Robinson and Co, London.		NUUA.	Nunat Aqqi.	
364	23-03	KAP TATTERSHALL.	Forbjerg på Ø-kysten af Liverpool Land, S for Kap Gladstone, N for Kap Jones.	71	21	Ven boende i Manchester.	Baffin 1822 - Aflagt i "A Chart of original Surveys and Discoveries. - Made on the East coast of Greenland in the ship Baffin of Liverpool. When on a Whaling Voyage in the Summer of 1822" (Scoresby 1823) som Cape Tattershall.			KAP TATTERSHALL.	Nunat Aqqi.	
365	22-06	KAP TOBIN.	S-pynt på Liverpool Land mod Scoresby Sund. Bemærk at bygden med samme danske navn - Kap Tobin - på grønlandsk hedder Uunartoq (Varmekilden). Den ligger 2-300 m N for pynten. Den blev etableret i 1926 af fangere fra Scoresbysund, men er nu forladt. Der har også været en radio- og telegrafstation med navnet Kap Tobin	70	21	"… in compliment to Sir John Tobin of Liverpool." (Scoresby 1823, 190). Sir JOHN TOBIN, UK (1767-1851). Fremtrædende borger i Liverpool. 1819-20 borgmester.	Baffin 1822 - Aflagt i "A Chart of original Surveys and Discoveries. - Made on the East coast of Greenland in the ship Baffin of Liverpool. When on a Whaling Voyage in the Summer of 1822" (Scoresby 1823) som Cape Tobin.	Scoresby W. jr 1823: Journal of a Voyage to the northern Whale-Fishery including Researches and Discoveries on the eastern Coast of west Greenland, made in the Summer 1822, in the Ship Baffin of Liverpool. Archibald Constable and Co, Edinburgh and Hurst, Robinson and Co, London.	17077 ++	UUNARTUP NUUA.	Nunat Aqqi.	
366	22-12	KAP TOPHAM.	Forbjerg på Ø-kysten af Liverpool Land, S for Kap Gladstone.	71	21	"… named after Mr John Topham," (Scoresby 1823, 316).	Baffin 1822 - Scoresby - Aflagt i "A Chart of original Surveys and Discoveries. - Made on the East coast of Greenland in the ship Baffin of Liverpool. When on a Whaling Voyage in the Summer of 1822" (Scoresby 1823) som Cape Topham.	Scoresby W. jr 1823: Journal of a Voyage to the northern Whale-Fishery including Researches and Discoveries on the eastern Coast of west Greenland, made in the Summer 1822, in the Ship Baffin of Liverpool. Archibald Constable and Co, Edinburgh and Hurst, Robinson and Co, London.		KAP TOPHAM.	Nunat Aqqi.	

Id	Dato	Stednavn	Beliggenhed	Bredde	Længde	Oprindelse	Navngiver	Særlig kilde	Arktisk foto	Grønlandsk stednavn	Navngiver GL	Betydning
367	23-03	KAP WARDLAW.	Forbjerg på NØ-spidsen af Canning Land.	71	21	"… named after Mr Robert Wardlaw of Tillicoultry;" (Scoresby 1823, 295).	Baffin 1822 - Aflagt i "A Chart of original Surveys and Discoveries. - Made on the East coast of Greenland in the ship Baffin of Liverpool. When on a Whaling Voyage in the Summer of 1822" (Scoresby 1823) som Cape Wardlaw.	Scoresby W. jr 1823: Journal of a Voyage to the northern Whale-Fishery including Researches and Discoveries on the eastern Coast of west Greenland, made in the Summer 1822, in the Ship Baffin of Liverpool. Archibald Constable and Co, Edinburgh and Hurst, Robinson and Co, London.		ILITTIARTIIP NUUA.	Nunat Aqqi.	
369	23-03	KAP YOUNG.	NØ-kap på Traill Øs S-lige halvø, S for mundingen af Mountnorris Fjord.	72	22	"... named after a reverend friend in Whitby, Cape Young." (Scoresby 1823, 248). George Young (1777-1848). Læste matematik og naturvidenskab ved universitetet i Edinburgh. 1796-1801 læste teologi i Selkirk. 1806-48 præst ved Cliff Street Chapel i Whitby. 1819 M.A. fra Edinburgh. Medgrundlægger af Whitby Museum. Skrev 22 bøger bl.a. om Whitbys historie, James Cook og om geologi.	Baffin 1822 - Aflagt i "A Chart of original Surveys and Discoveries. - Made on the East coast of Greenland in the ship Baffin of Liverpool. When on a Whaling Voyage in the Summer of 1822" som Cape Young.	Scoresby W. jr 1823: Journal of a Voyage to the northern Whale-Fishery including Researches and Discoveries on the eastern Coast of west Greenland, made in the Summer 1822, in the Ship Baffin of Liverpool. Archibald Constable and Co, Edinburgh and Hurst, Robinson and Co, London.		KAP YOUNG.	Nunat Aqqi.	
386	11-08	KATER BAY.	Mundingen af en fjord aflagt i "A Chart of original Surveys and Discoveries. - Made on the East coast of Greenland in the ship Baffin of Liverpool. When on a Whaling Voyage in the Summer of 1822" (Scoresby 1823) S for Gale Hamke bugt og N for Wollaston Forland på positionen 74°48' N 20°0' V, som Scoresby angiver som tvivlsom. Scoresby havde placeret Gale Hamke Bugt N for Sabine Ø. Kater Bay er ikke identificeret, men kan have været Claveringstrædet mellem Sabine Ø og Wollaston Forland. Navnet bruges ikke.	74	19	"… the name of Kater's Bay; and … the name of Wollaston Foreland, as a testimony of respect to two of the Commissioners of longitude." (Scoresby 1823, 104). Henry Kater (1777-1835). 1794-1814 militær karriere, derefter pensioneret. HK fortsatte en videnskabelig karriere som fysiker. 1814 indvalgt i Royal Society. Gennemførte 1816-19 pendulmålinger på de vigtigste trigonometriske stationer i Storbritannien med henblik på at bestemme jordkuglens form. 1817 Royal Society of Londons Copley Medalje for disse forsøg. Det var den slags forsøg som Sabine fortsatte. (Sabine Ø*). 1818-28 medlem af længdegradskommissionen. 1823-24 indvalgt i Det Kgl. Danske Videnskabernes Selskab.	Baffin 1822 - Aflagt i "A Chart of original Surveys and Discoveries. - Made on the East coast of Greenland in the ship Baffin of Liverpool. When on a Whaling Voyage in the Summer of 1822" (Scoresby 1823).	Scoresby W. jr 1823: Journal of a Voyage to the northern Whale-Fishery including Researches and Discoveries on the eastern Coast of west Greenland, made in the Summer 1822, in the Ship Baffin of Liverpool. Archibald Constable and Co, Edinburgh and Hurst, Robinson and Co, London.		¤		
370	22-12	KIRKEN.	Fjeld på Ø-kysten af Liverpool Land N for Storefjord.	71	21	"Close by the bay is a remarkable mountain, that was called Church Mount, from its striking resemblance to a church;" (Scoresby 1823, 176). "… (Church Mount) has, at the summit, two vertical towers, with gable-formed tops, closely studded with pinnacles." (Scoresby 1823, 178).	Baffin 1822 - Scoresby - Aflagt i "A Chart of original Surveys and Discoveries. - Made on the East coast of Greenland in the ship Baffin of Liverpool. When on a Whaling Voyage in the Summer of 1822" (Scoresby 1823) som Church Mount. KVUG fordanskede navnet til Kirken. Janus Sørensen navngav den samme lokalitet Borgtinden*.	Scoresby W. jr 1823: Journal of a Voyage to the northern Whale-Fishery including Researches and Discoveries on the eastern Coast of west Greenland, made in the Summer 1822, in the Ship Baffin of Liverpool. Archibald Constable and Co, Edinburgh and Hurst, Robinson and Co, London.	20924	KIRKEN.	Nunat Aqqi.	
387	21-10	KNIGHTON FJORD.	Fjord på den N-lige del af Kong Christian IX Land Nord mellem Kap Ewart i N og Kap Barclay i S.	69	24	"… in honour of Sir William Knighton, Private Secretary to his Majesty." (Scoresby 1823, 231). WILLIAM KNIGHTON (1776-1836). WK studerede lægevidenskab ved forskellige universiteter, også Edinburgh Universitet. 1797 begyndte at praktisere. 1810 læge for prinsen af Wales. 1813 baronet. 1822-30 kong Georg IV's privatsekretær.	Baffin 1822 - Aflagt i "A Chart of original Surveys and Discoveries. - Made on the East coast of Greenland in the ship Baffin of Liverpool. When on a Whaling Voyage in the Summer of 1822" (Scoresby 1823) som Knighton Bay.	Scoresby W. jr 1823: Journal of a Voyage to the northern Whale-Fishery including Researches and Discoveries on the eastern Coast of west Greenland, made in the Summer 1822, in the Ship Baffin of Liverpool. Archibald Constable and Co, Edinburgh and Hurst, Robinson and Co, London.		KNIGHTON FJORD.	Nunat Aqqi.	

Id	Dato	Stednavn	Beliggenhed	Bredde	Længde	Oprindelse	Navngiver	Særlig kilde	Arktisk foto	Grønlandsk stednavn	Navngiver GL	Betydning
343	23-03	LAPLACE BJERG.	Scoresby aflagde på "A Chart of original Surveys and Discoveries. - Made on the East coast of Greenland in the ship Baffin of Liverpool. When on a Whaling Voyage in the Summer of 1822" (Scoresby 1823) et Cape Laplace mellem Cape Rossel i N og Cape Leitch i S, men ikke nødvendigvis på den samme kyst. Kappet kan ikke lokaliseres, men positionen 72°59' N, 22°17' V passer næsten til et bjerg på NØ-kysten af Geographical Society Ø, som nu har navnet Laplace Bjerg.	72	22	"… out of respect to … the Marquis de la Place;" (Scoresby 1823, 116). Pierre-Simon Laplace (1749-1827). Fransk matematiker og astronom. PSL beviste stabiliteten i solsystemet og introducerede potensfunktionen og satte styr på teorien om matematisk sandsynlighed. Formand for den franske længdegradskommission. 1806 indvalgt i Kungl. Svenska Vetenskabsakademien. 1813 indvalgt i Royal Society of Edinburgh. 1817 Marquis de la Place. 1822 (senest) indvalgt i Det Kgl. Danske Videnskabernes Selskab.	Baffin 1822 - Aflagt i "A Chart of original Surveys and Discoveries. - Made on the East coast of Greenland in the ship Baffin of Liverpool. When on a Whaling Voyage in the Summer of 1822" (Scoresby 1823) og nævnt som Cape Laplace. S angiver, at længden er tvivlsom.	Scoresby W. jr 1823: Journal of a Voyage to the northern Whale-Fishery including Researches and Discoveries on the eastern Coast of west Greenland, made in the Summer 1822, in the Ship Baffin of Liverpool. Archibald Constable and Co, Edinburgh and Hurst, Robinson and Co, London.	17072 ++	LAPLACE BJERG.	Nunat Aqqi.	
344	23-03	LEITCH BJERG.	Scoresby aflagde på "A Chart of original Surveys and Discoveries. - Made on the East coast of Greenland in the ship Baffin of Liverpool. When on a Whaling Voyage in the Summer of 1822" (Scoresby 1823) et Cape Leitch på positionen 72°57' N, 22°14' V mellem Cape Laplace i N og Cape Freycinet i S, men ikke nødvendigvis på den samme kyst, og Scoresby angiver, at længden er tvivlsom. Kappet kan ikke lokaliseres, men positionen passer til et bjerg på Geographical Society Ø, som har fået navnet Leitch Bjerg.	72	22	Quentin Leitch. Fra 1810 ven af Scoresby.	Baffin 1822 - Aflagt i "A Chart of original Surveys and Discoveries. - Made on the East coast of Greenland in the ship Baffin of Liverpool. When on a Whaling Voyage in the Summer of 1822" (Scoresby 1823) og nævnt som Cape Leitch.	Scoresby W. jr. 1823: Journal of a Voyage to the northern Whale-Fishery; including Researches and Discoveries on the eastern Coast of west Greenland, made in the Summer 1822, in the Ship Baffin of Liverpool. Archibald Constable and Co, Edinburgh and Hurst, Robinson and Co, London.		LEITCH BJERG.	Nunat Aqqi.	
388	22-04	LIVERPOOL LAND.	Oprindeligt S- og Ø-kysten af den store ø som Scoresby antog lå Ø for Hurry Inlet, som han antog fortsatte mod N i nuværende Carlsberg Fjord. Ryder har foretaget den ændring på sit kort (Grönlands Östkyst mellem 69° og 74° N.Br.") i forhold til Scoresbys kort, "at den Fjordarm, der Nord om Liverpool Kysten strækker sig Syd efter, og som efter Scoresby's Kaart staaer i Forbindelse med Hurry Inlet, er bleven lukket, da det viste sig, at Hurry Inlet er en Fjord." (Ryder 1895, 151). Koch udvider Scoresby's Liverpool-Kyst, thi "Med dette Navn betegner jeg ikke alene Kyststrækningen ud mod det aabne Hav, men ogsaa Landet Vest herfor indtil Hurry-Inlet, Klitdalen og Carlsberg-Fjord. (Koch 1902, 291). "Liverpool Coast ... is evidently appropriate for the whole peninsula, and should be changed to Liverpool Land." (Nordenskjöld 1907, 226), og det er det blevet.	70	21	"… because of its headlands and islands having been chiefly named after Liverpool friends." (Scoresby 1823, 198). Især S-kystens og den S-lige del af Ø-kysten næs og øer har fået navne efter venner fra Liverpool.	Baffin 1822 - Aflagt i "A Chart of original Surveys and Discoveries. - Made on the East coast of Greenland in the ship Baffin of Liverpool. When on a Whaling Voyage in the Summer of 1822" (Scoresby 1823) som Liverpool Coast.	Scoresby W. jr 1823: Journal of a Voyage to the northern Whale-Fishery including Researches and Discoveries on the eastern Coast of west Greenland, made in the Summer 1822, in the Ship Baffin of Liverpool. Archibald Constable and Co, Edinburgh and Hurst, Robinson and Co, London. Ryder C. 1895: Beretning om den østgrønlandske Expedition 1891-92. Meddelelser om Grønland 17, (1), 1-160. Koch J.P. 1902: Bemærkninger vedrørende de paa Skibsekspeditionen til Grønlands Østkyst 1900 opmaalte Kyststrækninger mellem 69°20' N. Br. og 72°20' N. Br. Meddelelser om Grønland 27, 273-303. Nordenskjöld O. 1907: On the Geology and Physical Geography of East-Greenland. Meddelelser om Grønland 28, 2. afd. (5), 151-284.		LIVERPOOL LAND.	Nunat Aqqi.	

Id	Dato	Stednavn	Beliggenhed	Bredde	Længde	Oprindelse	Navngiver	Særlig kilde	Arktisk foto	Grønlandsk stednavn	Navngiver GL	Betydning
389	11-08	LLOYD'S POINT.	Forbjerg i Hurry Inlet. Ikke aflagt i "A Chart of original Surveys and Discoveries. - Made on the East coast of Greenland in the ship Baffin of Liverpool. When on a Whaling Voyage in the Summer of 1822" (Scoresby 1823). Position ikke opgivet. Kan ikke lokaliseres. Navnet bruges ikke mere.	70	22	"… after the captain of the Trafalgar (one of the ships in company) who made som useful investigations about this inlet." (Scoresby 1823, 198). Kaptajn WILLIAM LLOYD i hvalfangeren "Trafalgar" af Hull som sejlede sammen med Scoresby i Hurry Inlet. En del af WL's logbog er medtaget som bilag i Scoresby (1823).	Baffin 1822 - Aflagt i "A Chart of original Surveys and Discoveries. - Made on the East coast of Greenland in the ship Baffin of Liverpool. When on a Whaling Voyage in the Summer of 1822" (Scoresby 1823)-	Scoresby W. jr 1823: Journal of a Voyage to the northern Whale-Fishery including Researches and Discoveries on the eastern Coast of west Greenland, made in the Summer 1822, in the Ship Baffin of Liverpool. Archibald Constable and Co, Edinburgh and Hurst, Robinson and Co, London.	#	0			
390	23-03	MACKENZIE BUGT.	Bugt i den NV-lige del af Foster Bugt mellem Hold with Hope i NØ og Gauss Halvø i SV.	73	21	"… named, in compliment to Sir George S. Mackenzie," (Scoresby 1823, 116). Sir George Steuart Mackenzie (1780-1848). Mineralog. 1815 indvalgt i Royal Society of Edinburgh, som Scoresby i 1819 blev indvalgt i.	Baffin 1822 - Aflagt i "A Chart of original Surveys and Discoveries. - Made on the East coast of Greenland in the ship Baffin of Liverpool. When on a Whaling Voyage in the Summer of 1822" (Scoresby 1823) som Mackenzie's Inlet.	Scoresby W. jr 1823: Journal of a Voyage to the northern Whale-Fishery including Researches and Discoveries on the eastern Coast of west Greenland, made in the Summer 1822, in the Ship Baffin of Liverpool. Archibald Constable and Co, Edinburgh and Hurst, Robinson and Co, London.		MACKENZIE BUGT.	Nunat Aqqi.	
347	23-03	MACKNIGHT BJERG.	Scoresby aflagde på "A Chart of original Surveys and Discoveries. - Made on the East coast of Greenland in the ship Baffin of Liverpool. When on a Whaling Voyage in the Summer of 1822" (Scoresby 1823) et Cape Macknight på V-siden af det, som Scoresby antog var den N-lige gren af Hurry Inlet, men som er Carlsberg Fjord. Scoresby har formentlig pejlet det nærliggende fjeld, som nu bærer navnet Macknight Bjerg. Det var det sydligste forbjerg, som Scoresby observerede i Carlsberg Fjord.	71	22	Thomas Macknight (1762-1836). Ven af Scoresby boende i Edinburgh. 1799 indvalgt i Royal Society of Edinburgh som præst, matematiker og geolog. Præst ved Old Kirk Parish. 1805 kandiderede til det professorat i matematik, som John Leslie fik (Kap Leslie*).	Baffin 1822 - Aflagt i "A Chart of original Surveys and Discoveries. - Made on the East coast of Greenland in the ship Baffin of Liverpool. When on a Whaling Voyage in the Summer of 1822" (Scoresby 1823) som Cape Macknight.	Scoresby W. jr. 1823: Journal of a Voyage to the northern Whale-Fishery; including Researches and Discoveries on the eastern Coast of west Greenland, made in the Summer 1822, in the Ship Baffin of Liverpool. Archibald Constable and Co, Edinburgh and Hurst, Robinson and Co, London.		MACKNIGHT BJERG.	Nunat Aqqi.	
391	14-06	MANBY Ø.	Halvø på den N-lige del af Kong Christian IX Land Nord mellem Kap Brewster og Kap Dalton, lige NØ for Deichmann Fjord. Aflagt i "A Chart of original Surveys and Discoveries. - Made on the East coast of Greenland in the ship Baffin of Liverpool. When on a Whaling Voyage in the Summer of 1822" (Scoresby 1823) som en ø. Aflagt i "Grönlands Östkyst mellem 69° og 74° N.Br." (Ryder 1895) som Manby Ø. J.P. Koch (1902) opdagde i 1900, at øen er en halvø, og han gav den navnet Manby Halvø*.	69	23	"… named after Captain G.W. Manby, whose extraordinary exertions and success in the rescue of ship-wrecked mariners, entitles him to the gratitude of every seaman; and whose very gentlemany conduct and pleasing society, were the means of rendering a recent voyage, wherein he accompanied me to the Polar Seas, one of the most agreeable I ever undertook." (Scoresby 1823, 230). George William M (1765-1854) var i 1821 kaptajn i hæren. Rejsen foregik i Scoresbys hvalfanger "Baffin" i 1821. GWM havde opfundet en morter, der kunne udskyde en redningsline. GWM skrev "Journal of a voyage to Greenland in the year 1821" om rejsen. Formålet med hans deltagelse i rejsen var at afprøve en harpunkanon og raketdrevne harpuner.	Baffin 1822 - Aflagt i "A Chart of original Surveys and Discoveries. - Made on the East coast of Greenland in the ship Baffin of Liverpool. When on a Whaling Voyage in the Summer of 1822" (Scoresby 1823) som Manby Island. Aflagt af Carlsberg 1898-1900 (Amdrup) på "GRÖNLANDS ÖSTKYST fra 69°20' til 72°20'. Opmaalt af J.P. Koch 1900" (Koch 1902) som Manby Halvø*.	Scoresby W. jr 1823: Journal of a Voyage to the northern Whale-Fishery including Researches and Discoveries on the eastern Coast of west Greenland, made in the Summer 1822, in the Ship Baffin of Liverpool. Archibald Constable and Co, Edinburgh and Hurst, Robinson and Co, London. Ryder C. 1895: Beretning om den østgrønlandske Expedition 1891-92. Meddelelser om Grønland 17 (1), 1-160. Koch J.P. 1902: Bemærkninger vedrørende de paa Skibsekspeditionen til Grønlands Østkyst 1900 opmaalte Kyststrækninger mellem 69°20' N. Br. og 72°20' N. Br. Meddelelser om Grønland 27, 273-303.	#	2		

Id	Dato	Stednavn	Beliggenhed	Bredde	Længde	Oprindelse	Navngiver	Særlig kilde	Arktisk foto	Grønlandsk stednavn	Navngiver GL	Betydning
392	23-05	MASCLET BAY.	Fjord eller bugt på Ø-kysten af Liverpool Land mellem Kap Jones i N og Kap Buddicom i S. Navnet har ikke overlevet - måske fordi det ikke fandtes på "A Chart of original Surveys and Discoveries. - Made on the East coast of Greenland in the ship Baffin of Liverpool. When on a Whaling Voyage in the Summer of 1822" (Scoresby 1823). Bugten danner nu mundingen af fjorden Storefjord*.	71	22	"The place where we fetched in with the land, ws at the mouth of a small bay or inlet, in latitude 71° 2', which was named after Chevalier Masclet, late French Consul at Liverpool." (Scoresby 1823, 176).	Baffin 1822 - Ikke aflagt i kort men beskrevet med position 71°2' N, 21°33' V (Scoresby 1823, 464) og med navnet Masclet Bay.	Scoresby W. jr 1823: Journal of a Voyage to the northern Whale-Fishery including Researches and Discoveries on the eastern Coast of west Greenland, made in the Summer 1822, in the Ship Baffin of Liverpool. Archibald Constable and Co, Edinburgh and Hurst, Robinson and Co, London.		2			
393	19-05	MILNE LAND.	Stor ø aflagt i "A map of Greenland Including the Recent Surveys and Discoveries. - Made in the Ship Baffin in the Summer of 1822" (Scoresby 1823) som en del af det grønlandske fastland, men er en stor Ø i bunden af Scoresby Sund mod V.	70	25	"… name of Milne Land, in compliment to Sir David Milne." (Scoresby 1823, 199). DAVID MILNE (1763-1845). Født i Musselburgh, Ø for Edinburgh. 1778 kadet i Royal Navy. Tjente især i Karibien og ved Nordamerika. 1814 rearadmiral. 1825 viceadmiral. 1845 pensioneret og død på hjemrejse fra Devonport til Skotland.	Baffin 1822 - Aflagt i "A Chart of original Surveys and Discoveries. - Made on the East coast of Greenland in the ship Baffin of Liverpool. When on a Whaling Voyage in the Summer of 1822" (Scoresby 1823) også som en del af fastlandet.	Scoresby W. jr 1823: Journal of a Voyage to the northern Whale-Fishery including Researches and Discoveries on the eastern Coast of west Greenland, made in the Summer 1822, in the Ship Baffin of Liverpool. Archibald Constable and Co, Edinburgh and Hurst, Robinson and Co, London.		ILIMANANNGIP NUNAA.	Nunat Aqqi.	
394	23-03	MOUNTNORRIS FJORD.	Fjord på Ø-siden af Traill Ø. På "A Chart of original Surveys and Discoveries. - Made on the East coast of Greenland in the ship Baffin of Liverpool. When on a Whaling Voyage in the Summer of 1822" (Scoresby 1823) antydet som en meget lang fjord.	72	22	" … name of Mountnorris Inlet, in honour of Lord Mountnorris." (Scoresby 1823, 248). George Annesley, 2nd Earl of Mountnorris (1770-1844). 1793 Viscount Valentia. 1802-06 rejse til Indien. MP for Yarmouth 1808-10. 1816 Lord Mountnorris ved farens død. Efterlod ingen mandlig arving, så han blev den sidste LM.	Baffin 1822 - Aflagt i "A Chart of original Surveys and Discoveries. - Made on the East coast of Greenland in the ship Baffin of Liverpool. When on a Whaling Voyage in the Summer of 1822" (Scoresby 1823) som Mountnorris Inlet.	Scoresby W. jr 1823: Journal of a Voyage to the northern Whale-Fishery including Researches and Discoveries on the eastern Coast of west Greenland, made in the Summer 1822, in the Ship Baffin of Liverpool. Archibald Constable and Co, Edinburgh and Hurst, Robinson and Co, London.		MOUNTNORRIS FJORD.	Nunat Aqqi.	
395	23-03	MURRAY Ø.	En ø N for Liverpool Land, NØ for Kap Gladstone. Den N-ligste af 2 små øer (Murray og Reynolds Ø der har samme grønlandske stednavn.	71	21	"… after my respected friend Admiral Murray;" (Scoresby 1823, 316). Eneste samtidige admiral er rear-admiral George Murray (1759-1819). 1801 kaptajn på linieskibet HMS "Edgar" under slaget på Reden. "Edgar" dækkede sammen med flådens bombefartøjer passagen af Kronborg, og var det ledende skib i Nelsons flåde under angrebet 2. apr.	Baffin 1822 - Aflagt i ""A Chart of original Surveys and Discoveries. - Made on the East coast of Greenland in the ship Baffin of Liverpool. When on a Whaling Voyage in the Summer of 1822" (Scoresby 1823) som Murray Island.	Scoresby W. jr 1823: Journal of a Voyage to the northern Whale-Fishery including Researches and Discoveries on the eastern Coast of west Greenland, made in the Summer 1822, in the Ship Baffin of Liverpool. Archibald Constable and Co, Edinburgh and Hurst, Robinson and Co, London.		IMMIKKEERTIKAJIIT MARTIK.	Nunat Aqqi.	De to øer.
593	23-03	MURTINDERNE.	Fjeld med flere ca.. 1000 moh høje toppe i den NØ-lige del af Liverpool Land, V for Kap Tattershall.	71	21	"These pinnacles, in a mountain in latitude 71°13' N., consist of six or seven tall parallel chimneys, increasing progressively in height, and forming a beautiful series; and, although they are probably of the height of near 500 feet above the connected summit of the mountain, they stand singly and detached from each other." (Scoresby 1823, 178).	Baffin 1822 - Ikke aflagt i kort, men omtalt som Pinnacle Mount med positionen 71°13' N, 21°37' N. (Scoresby 1823, 465).	Scoresby W. jr. 1823: Journal of a Voyage to the northern Whale-Fishery; including Researches and Discoveries on the eastern Coast of west Greenland, made in the Summer 1822, in the Ship Baffin of Liverpool. Archibald Constable and Co, Edinburgh and Hurst, Robinson and Co, London.		MURTINDERNE.	Nunat Aqqi	

Id	Dato	Stednavn	Beliggenhed	Bredde	Længde	Oprindelse	Navngiver	Særlig kilde	Arktisk foto	Grønlandsk stednavn	Navngiver GL	Betydning
396	23-03	NEILD BUGT.	Bugt på Ø-kysten af Liverpool Land, S for Kap Gladstone.	71	21	Ven boende i Manchester.	Baffin 1822 - Aflagt i "A Chart of original Surveys and Discoveries. - Made on the East coast of Greenland in the ship Baffin of Liverpool. When on a Whaling Voyage in the Summer of 1822" (Scoresby 1823) som Neild Bay.	Scoresby W. jr. 1823: Journal of a Voyage to the northern Whale-Fishery; including Researches and Discoveries on the eastern Coast of west Greenland, made in the Summer 1822, in the Ship Baffin of Liverpool. Archibald Constable and Co, Edinburgh and Hurst, Robinson and Co, London.		NEILD BUGT.	Nunat Aqqi.	
397	22-06	NEILL KLINTER.	Fjeldrække i den SØ-lige del af Jameson Land, langs den S-lige del af V-kysten af Hurry Inlet.	70	22	"… named after Mr Patrick Neill, Secretary to the Wernerian and Horticultural Societies, ..." (Scoresby 1823, 205). PATRICK NEILL (1776-1851). Skotsk bogtrykker og botaniker. Medstifter af og sekretær (1808-49) for ”the Wernerian and Horticultural Societies”. Anlagde parker i Edinburgh. Scoresby blev i 1809 indvalgt i "The Wernerian Natural History Society". PN trykte i 1820 Scoresbys "An Account of the Arctic Regions and Northern Whale Fishery".	Baffin 1822 - Aflagt i "A Chart of original Surveys and Discoveries. - Made on the East coast of Greenland in the ship Baffin of Liverpool. When on a Whaling Voyage in the Summer of 1822" (Scoresby 1823) som Neill Cliffs.	Scoresby W. jr 1823: Journal of a Voyage to the northern Whale-Fishery including Researches and Discoveries on the eastern Coast of west Greenland, made in the Summer 1822, in the Ship Baffin of Liverpool. Archibald Constable and Co, Edinburgh and Hurst, Robinson and Co, London.	40384	NEILL KLINTER.	Nunat Aqqi.	
398	19-05	PARKER ØER.	2 små øer Ø for Sandbach Halvø på den S-lige del af Liverpool Land.	70	21	Mr. Charles Parker, en god ven.	Baffin 1822 - Ikke aflagt i kort, men omtalt som Parker Island på positionen 70°43' N, 21°20' V (Scoresby 1823, 464).	Scoresby W. jr. 1823: Journal of a Voyage to the northern Whale-Fishery; including Researches and Discoveries on the eastern Coast of west Greenland, made in the Summer 1822, in the Ship Baffin of Liverpool. Archibald Constable and Co, Edinburgh and Hurst, Robinson and Co, London.		ISLANTAAJIK.	Nunat Aqqi.	
399	11-08	PERSPECTIVE RIDGE.	Fjeldrække i den SV-lige del af Liverpool Land langs Ø-kysten af Hurry Inlet. Navnet bruges ikke.	70	22	" … named Perspective Ridge, from its form and appearance, ..." (Scoresby 1823, 202).	Baffin 1822 - Omtalt i (Scoresby 1823) uden position. Fjeldene er markeret, men ikke navngivet på ""A Chart of original Surveys and Discoveries. - Made on the East coast of Greenland in the ship Baffin of Liverpool. When on a Whaling Voyage in the Summer of 1822" (Scoresby 1823).	Scoresby W. jr 1823: Journal of a Voyage to the northern Whale-Fishery including Researches and Discoveries on the eastern Coast of west Greenland, made in the Summer 1822, in the Ship Baffin of Liverpool. Archibald Constable and Co, Edinburgh and Hurst, Robinson and Co, London.		¤		
400	22-06	PHILLIPS' POINT.	Et forbjerg i Hurry Inlet. Kan efter positionen lokaliseres på Ø-kysten af Jameson Land, nogenlunde lige overfor Gibson's Point*, der ligger på den Ø-siden af Hurry Inlet*. Navnet bruges ikke mere. Den af Scoresby angivne position svarer næsten til positionen for Albuen*.	70	22	"… received the names of Gibson's Point, and Phillips' Point, after two of my partners in the Baffin;" (Scoresby 1823, 198). Scoresbys havde 2 partnere i "Baffin", nemlig G. og P. samt Hurry (Hurry Inlet*) som "managing owner".	Baffin 1822 - Ikke aflagt i kort, men omtalt med position 70°35' N, 22°40' V (Scoresby 1823, 465).	Scoresby W. jr 1823: Journal of a Voyage to the northern Whale-Fishery including Researches and Discoveries on the eastern Coast of west Greenland, made in the Summer 1822, in the Ship Baffin of Liverpool. Archibald Constable and Co, Edinburgh and Hurst, Robinson and Co, London.		¤		
761	11-08	PINNACLE MOUNT.	Murtinderne*.	71	21		Baffin 1822.			1		
471	11-08	POINT CONSTABLE.	Constable Pynt*.	70	22		Baffin 1822.			1		

Id	Dato	Stednavn	Beliggenhed	Bredde	Længde	Oprindelse	Navngiver	Særlig kilde	Arktisk foto	Grønlandsk stednavn	Navngiver GL	Betydning
402	19-05	RAFFLES Ø.	En ø Ø for det S-lige Liverpool Land, S for Rathbone Ø, N for Kap Hodgson.	70	21	" … named … out of respect to the Reverend Dr Raffles of Liverpool." (Scoresby 1823, 181), som Scoresby lærte at kende, da S flyttede til Liverpool i 1819 for at tilse bygningen af "Baffin". Thomas Raffles (1788-1863). Fra 1811 præst ved "Great George Street Chapel" i Liverpool, som Nicholas Hurry (Hurry Inlet*) tilhørte . TR var en af de mest indflydelsesrige non-konforme præster.	Baffin 1822 - Aflagt i "A Chart of original Surveys and Discoveries. - Made on the East coast of Greenland in the ship Baffin of Liverpool. When on a Whaling Voyage in the Summer of 1822" (Scoresby 1823) som Raffles Island.	Scoresby W. jr 1823: Journal of a Voyage to the northern Whale-Fishery including Researches and Discoveries on the eastern Coast of west Greenland, made in the Summer 1822, in the Ship Baffin of Liverpool. Archibald Constable and Co, Edinburgh and Hurst, Robinson and Co, London.		APPALIK.	Nunat Aqqi.	
403	19-05	RATHBONE Ø.	En ø Ø for den S-lige del af Liverpool Land med "… a rock on the summit, resembling the ruins of a castle, …" (Scoresby 1823, 179). Mellem Kap Hodgson og Parker Ø.	70	21	"… named after my esteemed friend Mr William Rathbone;" (Scoresby 1823, 179). WILLIAM RATHBONE (1787-1868) fra Liverpool. WR drev et familiefirma med skiftende partnere, 1814-24 sammen med Adam Hodgson (Kap Hodgson*). 1812 gift med Elizabeth (1790-1882), datter af Samuel Greg (Kap Greg*) fra Quarry Bank. 1819 på ferie i Irland med Thomas Traill (Traill Ø*) og Scoresby. Aktiv lokalpolitiker, 1835 rådmand, 1837 borgmester.	Baffin 1822 - Aflagt i "A Chart of original Surveys and Discoveries. - Made on the East coast of Greenland in the ship Baffin of Liverpool. When on a Whaling Voyage in the Summer of 1822" (Scoresby 1823) som Rathbone Island.	Scoresby W. jr 1823: Journal of a Voyage to the northern Whale-Fishery including Researches and Discoveries on the eastern Coast of west Greenland, made in the Summer 1822, in the Ship Baffin of Liverpool. Archibald Constable and Co, Edinburgh and Hurst, Robinson and Co, London.		IMMIKKEERTIGAJIK.	Nunat Aqqi.	
404	23-03	REYNOLDS Ø.	En ø Ø for Kap Gladstone, N for Liverpool Land. Den S-ligste af 2 små øer (Murray og Reynolds Ø der har samme grønlandske stednavn.	71	21	"... in compliment to different respected individuals, descendants of the late Mr Richard Reynolds, of Bristol, universally known and esteemed for his extraordinary philanthrophy." (Scoresby 1823, 316). RR (1735-1816). 1749-56 i købmandslære hos William Fry i Bristol. 1756 partner i et stort jernværk i Coalbrookedale, som han overtog ledelsen af og udviklede. Trak sig tilbage i 1789 med en stor formue. 1804 bosat i Bristol. RR var kvæker og filantrop. Den ældste datter, Hannah Mary (1761-1839), blev i 1786 gift med William Rathbone IV. De blev forældre til William Rathbone V (Ratbone Ø*). RR havde 4 sønner, der fortstte i jernværket.	Baffin 1822 - Aflagt i "A Chart of original Surveys and Discoveries. - Made on the East coast of Greenland in the ship Baffin of Liverpool. When on a Whaling Voyage in the Summer of 1822" (Scoresby 1823) som Reynolds Island.	Scoresby W. jr 1823: Journal of a Voyage to the northern Whale-Fishery including Researches and Discoveries on the eastern Coast of west Greenland, made in the Summer 1822, in the Ship Baffin of Liverpool. Archibald Constable and Co, Edinburgh and Hurst, Robinson and Co, London.		IMMIKKEERTIKAJIIT MARTIK.	Nunat Aqqi.	De to øer.
594	23-03	ROCK.	Spids lille klippeø ved S-siden af mundingen af Mountnorris Fjord, umiddelbart Ø for Kap Young.	72	22	Aflagt i "A Chart of original Surveys and Discoveries. - Made on the East coast of Greenland in the ship Baffin of Liverpool. When on a Whaling Voyage in the Summer of 1822" (Scoresby 1823), men formentlig som en notits om en klippe, men oplysningen har overlevet som et navn.	Baffin 1822 - Aflagt i "A Chart of original Surveys and Discoveries. - Made on the East coast of Greenland in the ship Baffin of Liverpool. When on a Whaling Voyage in the Summer of 1822" (Scoresby 1823).	Scoresby W. jr. 1823: Journal of a Voyage to the northern Whale-Fishery; including Researches and Discoveries on the eastern Coast of west Greenland, made in the Summer 1822, in the Ship Baffin of Liverpool. Archibald Constable and Co, Edinburgh and Hurst, Robinson and Co, London.		ROCK.	Nunat Aqqi.	
405	22-04	ROSCOE BJERGE.	Bjergområde i den S-lige del af Liverpool Land.	70	21	"… named … in compliment to the respected author of the »Life of Lorenzo de Medici«." (Scoresby 1823, 179) fra 1796. WILLIAM ROSCOE (1753-1831). Historiker og skribent. Modstander af slavehandlen. MP for Liverpool 1806-07, men søgte ikke genvalg.	Baffin 1822 - Aflagt i "A Chart of original Surveys and Discoveries. - Made on the East coast of Greenland in the ship Baffin of Liverpool. When on a Whaling Voyage in the Summer of 1822" (Scoresby 1823) som Roscoe Mountains.	Scoresby W. jr 1823: Journal of a Voyage to the northern Whale-Fishery including Researches and Discoveries on the eastern Coast of west Greenland, made in the Summer 1822, in the Ship Baffin of Liverpool. Archibald Constable and Co, Edinburgh and Hurst, Robinson and Co, London.		ROSCOE BJERGE.	Nunat Aqqi.	

Id	Dato	Stednavn	Beliggenhed	Bredde	Længde	Oprindelse	Navngiver	Særlig kilde	Arktisk foto	Grønlandsk stednavn	Navngiver GL	Betydning
355	23-03	ROSSILY BJERG.	Scoresby aflagde på "A Chart of original Surveys and Discoveries. - Made on the East coast of Greenland in the ship Baffin of Liverpool. When on a Whaling Voyage in the Summer of 1822" (Scoresby 1823) et Cape Rossily på N-siden af Fleming Fjord, S for Kap Biot, N for Kap Seaforth. Scoresby antog, at den N-ligste del af N-siden af Fleming Fjord var en stor ø, som blev skilt fra fastlandet ved et sund, som skar sig ind i landet mellem Cape Seaforth og Cape Rossily. Svenska-Ex 1900 (Nathorst) opdagede, at der ikke noget sund, så den formodede ø er en del af ”fastlandet”, se Pictet Bjerge*. Usikkerheden både mht. lokalitetens position og navnets stavning har inspireret til stednavnet Rossily Bjerg, som er et bjerg på halvøen mellem Davy Sund og Fleming Fjord i den Ø-lige del af Rollier Bjerge. Navnet skrives også Roseily Bjerg	71	22	"… in compliment to three French Philosophers, members of the Institute." (Scoresby 1823, 272). François Etienne de Rosily-Mesros (1748-1832). Fransk søofficer. Afløste admiral Villeneuve efter slaget ved Trafalgar. 1811 den franske længdegradskommission. 1816 Institut de France. Chef for det franske søkortarkiv. 1820 afgav FEdR-M en positiv udtalelse om Scoresbys bog: "An Account of the Arctic Regions and Northern Whale Fishery" sammen med de Rossel (Cape Rossel*). 1824 mødte Scoresby FEdR-M ved et møde i Institut de France. Storkorsridder af Dannebrog.	Baffin 1822 - Aflagt i "A Chart of original Surveys and Discoveries. - Made on the East coast of Greenland in the ship Baffin of Liverpool. When on a Whaling Voyage in the Summer of 1822" (Scoresby 1823) som Cape Rossily. Omtalt som Cape Rossily på positionen 71°50' N, 23°30' V, (Scoresby 1823, 465) men som en meget tvivlsom position. Bemærk at S har stavet navnet med ss, skønt det er med 1 s.	Scoresby W. jr 1823: Journal of a Voyage to the northern Whale-Fishery including Researches and Discoveries on the eastern Coast of west Greenland, made in the Summer 1822, in the Ship Baffin of Liverpool. Archibald Constable and Co, Edinburgh and Hurst, Robinson and Co, London.		ROSSILY BJERGE.	Nunat Aqqi.	
406	22-12	SANDBACH HALVØ.	Scoresby aflagde på "A Chart of original Surveys and Discoveries. - Made on the East coast of Greenland in the ship Baffin of Liverpool. When on a Whaling Voyage in the Summer of 1822" (Scoresby 1823) Sandbach Island som en ø på Ø-kysten af Liverpool Land, NV for Rathbone Ø.	70	21	"… named … after another much respected friend;" (Scoresby 1823, 179). Formentlig Samuel Sandbach (1769-1851). Købmand i Liverpool, medejer af Sandbach, Tinné and Co.	Baffin 1822 - Scoresby - Aflagt i "A Chart of original Surveys and Discoveries. - Made on the East coast of Greenland in the ship Baffin of Liverpool. When on a Whaling Voyage in the Summer of 1822" (Scoresby 1823) som Sandbach Island. "Kap Høegh og pynten syd herfor har Scoresby fejlagtigt aflagt som øer i sit kort og kaldt dem henholdsvis Sandbach Ø (70°44' n.), og Parker Ø (70°43' n.)." (AI: 035/1/7). Nu kaldes Scoresbys Sandbach Island inklusive halvøens forbjerg Kap Høegh for Sandbach Halvø.	Scoresby W. jr 1823: Journal of a Voyage to the northern Whale-Fishery including Researches and Discoveries on the eastern Coast of west Greenland, made in the Summer 1822, in the Ship Baffin of Liverpool. Archibald Constable and Co, Edinburgh and Hurst, Robinson and Co, London. AI:035/1/7: Janus Sørensen slæderejser, foråret 1928. Udarbejdet af orlogskaptajn Janus Sørensen (maskinskrevet).		SANDBACH HALVØ.	Nunat Aqqi.	
407	19-05	SCORESBY SUND.	Lang fjord med mange forgreninger og munding mellem Liverpool Land i N og Savoia Halvø i S. Af en note på "A map of Greenland Including the Recent Surveys and Discoveries. - Made in the Ship Baffin in the Summer of 1822" (Scoresby 1823) fremgår det, at Scoresby antog, at der var en forbindelse mellem Scoresby Sund eller Davy Sund og fjordene omkring Uummannaq på V-kysten.	70	22	"… I could not, without evident injustice, overlook the very important researches of my Father in this inlet, - who not only was, I had reason to believe, the original discover of it, but who was the first navigator who entered it, … I ventured to name this capacious inlet, in honour of my Father,…" (Scoresby 1823, 196-97). WILLIAM SCORESBY sen. (1760-1829). Hvalfanger. 1769 til søs. 1785 til søs på en hvalfanger. 1789 far til Scoresby jun. Nåede 1806 i "Resolution" 81°12'42" N, som var rekord. 1817 købte "Fame" som Scoresby jun. førte i 1818. Fra 1819 førte senior "Fame", indtil hun brændte ved Orkney Øerne i 1823. Sejlede ifølge med sønnen i 1822.	Baffin 1822 - Aflagt i "A Chart of original Surveys and Discoveries. - Made on the East coast of Greenland in the ship Baffin of Liverpool. When on a Whaling Voyage in the Summer of 1822" (Scoresby 1823) som Scoresbys Sound. Fjorden var i 1761 besejlet af Volquart Boon (Volquart Boon Kyst*), og den var kendt af nordboerne under navnet Ollumlengri*.	Scoresby W. jr 1823: Journal of a Voyage to the northern Whale-Fishery including Researches and Discoveries on the eastern Coast of west Greenland, made in the Summer 1822, in the Ship Baffin of Liverpool. Archibald Constable and Co, Edinburgh and Hurst, Robinson and Co, London.	p03798 ++	KANGERTITTIVAQ.	Nunat Aqqi.	

Id	Dato	Stednavn	Beliggenhed	Bredde	Længde	Oprindelse	Navngiver	Særlig kilde	Arktisk foto	Grønlandsk stednavn	Navngiver GL	Betydning
408	23-05	SCOTT'S INLET.	Aflagt i "A Chart of original Surveys and Discoveries. - Made on the East coast of Greenland in the ship Baffin of Liverpool. When on a Whaling Voyage in the Summer of 1822" (Scoresby 1823) på positionen 74°3' N, 21°0' V. Denne position svarer til Gael Hamke Bugt*, som var blevet navngivet i 1654, men som Scoresby aflagde omkring 75° N. Clavering (1830, 22) var overbevist om, at Scoresby havde navngivet den samme bugt som Gael Hamke, og brugte det ældste navn. Navnet Scott's Inlet bruges ikke mere.	74	20	"... in honour of Sir Walter Scott." (Scoresby 1823, 104). Walter Scott (1771-1832). Skotsk forfatter. 1783 begyndte WS at studere klassisk litteratur ved universitet i Edinburgh. 1789 jura og blev senere jurist. 1796 første litterære udgivelse. Indvalgt i Royal Society of Edinburgh. Foråret 1823 besøgte Scoresby WS i Edinburgh.	Baffin 1822 - Aflagt i "A Chart of original Surveys and Discoveries. - Made on the East coast of Greenland in the ship Baffin of Liverpool. When on a Whaling Voyage in the Summer of 1822" (Scoresby 1823).	Scoresby W. jr 1823: Journal of a Voyage to the northern Whale-Fishery including Researches and Discoveries on the eastern Coast of west Greenland, made in the Summer 1822, in the Ship Baffin of Liverpool. Archibald Constable and Co, Edinburgh and Hurst, Robinson and Co, London. Clavering D.C. 1830: Journal of a Voyage to Spitsbergen and the East Coast of Greenland, in His Majesty's Ship Griper. The Edinburgh New Philosophical Journal, 9, (April-June), 1-30.		2		
409	11-08	SMITH'S ISLAND.	Mindre ø tæt på Canning Land V for Kap Wardlaw. Positionen opgivet til 71°49' N, 22°17' V (Scoresby 1823, 465). Øen kan ikke identificeres, men er måske Kap Tyrrell. Navnet bruges ikke nu.	71	22	"… after Sir Edward Smith, President of the Linnean Society." (Scoresby 1823, 271). James Edward Smith (1759-1828). 1781 studerede lægevidenskab ved universitetet i Edinburgh, fortsatte 1783 i London. Ven med Sir Joseph Banks, som fik tilbudt Carl von Linnés (1707-1778) bibliotek og samlinger, men afslog. JES slog til, og det hele kom til London i 1784. 1786 indvalgt i Royal Society. 1786-88 rejse i Europa. 1788 grundlægger af the Linnean Society of London og dets præsident til sin død.	Baffin 1822 - Aflagt i "A Chart of original Surveys and Discoveries. - Made on the East coast of Greenland in the ship Baffin of Liverpool. When on a Whaling Voyage in the Summer of 1822" (Scoresby 1823).	Scoresby W. jr 1823: Journal of a Voyage to the northern Whale-Fishery including Researches and Discoveries on the eastern Coast of west Greenland, made in the Summer 1822, in the Ship Baffin of Liverpool. Archibald Constable and Co, Edinburgh and Hurst, Robinson and Co, London.		¤		
410	21-11	STEWARD Ø.	Ø på yderkysten af den N-lige del af Kong Christian IX Land Nord. Aflagt i "A Chart of original Surveys and Discoveries. - Made on the East coast of Greenland in the ship Baffin of Liverpool. When on a Whaling Voyage in the Summer of 1822" (Scoresby 1823) som en ø udenfor kystlinjen, S for Kap Brewster, N for Manby Halvø. Scoresby har formentligt pejlet den oddelignende halvø, som nu bærer navnet Steward Ø, og som ligger SV for Kap Pillans ind mod Bruce Sund.	69	22	"… named after Mr Charles Steward of Yarmouth, who, several years ago, became my companion in one of my voyages to the whale-fishery." (Scoresby 1823, 230).	Baffin 1822 - Aflagt i ""A Chart of original Surveys and Discoveries. - Made on the East coast of Greenland in the ship Baffin of Liverpool. When on a Whaling Voyage in the Summer of 1822" (Scoresby 1823) som Steward Island. Aflagt i "Grönlands Östkyst mellem 69° og 74° N.Br." (Ryder 1895) som Stewart Ø. Aflagt i "GRÖNLANDS ÖSTKYST fra 69°20' til 72°20'. Opmaalt af J.P. Koch 1900" (Koch 1902) som Stewart Ø.	Scoresby W. jr 1823: Journal of a Voyage to the northern Whale-Fishery including Researches and Discoveries on the eastern Coast of west Greenland, made in the Summer 1822, in the Ship Baffin of Liverpool. Archibald Constable and Co, Edinburgh and Hurst, Robinson and Co, London. Ryder C. 1895: Beretning om den østgrønlandske Expedition 1891-92. Meddelelser om Grønland 17, (1), 1-160. Koch J.P. 1902: Bemærkninger vedrørende de paa Skibsekspeditionen til Grønlands Østkyst 1900 opmaalte Kyststrækninger mellem 69°20' N. Br. og 72°20' N. Br. Meddelelser om Grønland 27, 273-303.		SULUSSUULIGAJIK.	Nunat Aqqi.	
363	23-03	TAIT BJERG.	Scoresby aflagde på "A Chart of original Surveys and Discoveries. - Made on the East coast of Greenland in the ship Baffin of Liverpool. When on a Whaling Voyage in the Summer of 1822" (Scoresby 1823) et Cape Tait på V-siden af det, som Scoresby antog var den N-lige gren af Hurry Inlet, men som er Carlsberg Fjord. Kappet er ikke identificeret, og navnet Tait er nu knyttet til det bjerg, som Scoresby kunne have pejlet.	71	22	Ven boende i Edinburgh.	Baffin 1822 - Aflagt i "A Chart of original Surveys and Discoveries. - Made on the East coast of Greenland in the ship Baffin of Liverpool. When on a Whaling Voyage in the Summer of 1822" (Scoresby 1823) som Cape Tait.	Scoresby W. jr. 1823: Journal of a Voyage to the northern Whale-Fishery; including Researches and Discoveries on the eastern Coast of west Greenland, made in the Summer 1822, in the Ship Baffin of Liverpool. Archibald Constable and Co, Edinburgh and Hurst, Robinson and Co, London.		TAIT BJERG.	Nunat Aqqi.	

Id	Dato	Stednavn	Beliggenhed	Bredde	Længde	Oprindelse	Navngiver	Særlig kilde	Arktisk foto	Grønlandsk stednavn	Navngiver GL	Betydning
411	23-03	TRAILL Ø.	Stor ø afgrænset af Vega Sund mod N, Grønlandshavet mod Ø og Kong Oscar Fjord og Davy Sund mod S. Scoresby havde observeret øen langt ude fra havet og knyttede kun navnet til området mellem Mountnorris Fjord* og Davy Sund*. Scoresby antog Mountnorris Fjord for et sund, og han navngav ikke området med Kap Parry* N for Mountnorris Bugt.	72	22	"It was named Traill Island, in compliment to a highly esteemed friend, Dr Thomas Stewart Traill of Liverpool." (Scoresby 1823, 247). TST (1781-1862). Studerede lægevidenskab i Edinburgh, 1803 praksis i Liverpool og 1812 medstifter af "The Literary and Philosophical Society of Liverpool" 1812 og 1817 af "The Liverpool Royal Institution". Scoresby blev bekendt med TST, som senere blev hans gode ven, da Scoresby vinteren 1817-18 var i Liverpool for at tilse udrustningen af faderens skib "Fame" (Scoresby-Jackson 1861, 128). 1819 på ferie i Irland med William Rathbone (Rathbone Ø*) og Scoresby. TST hjalp Scoresby med et appendix til rejsebeskrivelsen om de observerede dyr. 1832 professor i medicinsk retsfilosofi i Edinburgh.	Baffin 1822 - Aflagt i "A Chart of original Surveys and Discoveries. - Made on the East coast of Greenland in the ship Baffin of Liverpool. When on a Whaling Voyage in the Summer of 1822" (Scoresby 1823) som Traill Island.	Scoresby W. jr 1823: Journal of a Voyage to the northern Whale-Fishery including Researches and Discoveries on the eastern Coast of west Greenland, made in the Summer 1822, in the Ship Baffin of Liverpool. Archibald Constable and Co, Edinburgh and Hurst, Robinson and Co, London. Scoresby-Jackson R.E. 1861: The Life of William Scoresby. T.Nelson and Sons, London.		TRAILL Ø.	Nunat Aqqi.	
412	22-04	TURNER Ø.	Ø i den N-lige del af Kong Christian IX Land Nord, S for Manby Halvø, N for Kap Dalton. På "A Chart of original Surveys and Discoveries. - Made on the East coast of Greenland in the ship Baffin of Liverpool. When on a Whaling Voyage in the Summer of 1822" (Scoresby 1823) aflagt som en ø foran kystlinjen på 70°38' N, 22°53' V, som ikke er lokaliseret. Scoresby angiver, at længden er tvivlsom. Navnet er nu knyttet til en ø indenfor kystlinjen, som Scoresby godt kunne have pejlet.	69	23	"… received the name of Turner's Island, in compliment and respect to Mr Dawson Turner of Yarmouth:" (Scoresby 1823, 230). Dawson Turner (1775-1858) fra Yarmouth. UK bankmand, ivrig botaniker. 1802 indvalgt i Royal Society of London. Korresponderede med Sir Joseph Banks og W.J. Hooker (Kap Hooker*), der i 1815 blev hans svigersøn. 1816 indvalgt i Kungl. Svenska Vetenskabsakademien. Gav i 1821 George Manby (Manby Halvø*), der skulle sejle med Scoresby. et introduktionsbrev (Scoresby-Jackson 1861, 170).	Baffin 1822 - Aflagt i "A Chart of original Surveys and Discoveries. - Made on the East coast of Greenland in the ship Baffin of Liverpool. When on a Whaling Voyage in the Summer of 1822" (Scoresby 1823) som Turner Island.	Scoresby W. jr 1823: Journal of a Voyage to the northern Whale-Fishery including Researches and Discoveries on the eastern Coast of west Greenland, made in the Summer 1822, in the Ship Baffin of Liverpool. Archibald Constable and Co, Edinburgh and Hurst, Robinson and Co, London. Scoresby-Jackson R.E. 1861: The Life of William Scoresby. T.Nelson and Sons, London.		IMMIKKEERTIGAJIK.	Nunat Aqqi.	
413	23-03	VANDYKE KLIPPER.	En formidabel klippeskrænt med mange farver på SØ-kysten af Traill Ø ved Kap Simpson. På N-siden af mundingen af Davy Sund.	72	22	"From the peculiar structure and distribution of the strata of this part of the coast, it received the name of Vandyke Cliffs. (Scoresby 1823, 247). Anthony van Dyke (1599-1641). Flamsk maler. Hofmaler hos kong Charles I af England og Skotland fra 1632 til sin død. AvD specielle struktur i maleriet og fordeling af lag i mange farver inspirerede Scoresby til navngivning.	Baffin 1822 - Ikke aflagt i kort, men omtalt som Vandyke Cliffs med positionen 72°10' N, 21°57' V (Scoresby 1823, 465).	Scoresby W. jr 1823: Journal of a Voyage to the northern Whale-Fishery including Researches and Discoveries on the eastern Coast of west Greenland, made in the Summer 1822, in the Ship Baffin of Liverpool. Archibald Constable and Co, Edinburgh and Hurst, Robinson and Co, London.		VANDYKE KLIPPER.	Nunat Aqqi.	
414	22-06	WALLACE BAY.	Bred bugt aflagt i "A Chart of original Surveys and Discoveries. - Made on the East coast of Greenland in the ship Baffin of Liverpool. When on a Whaling Voyage in the Summer of 1822" (Scoresby 1823) på 70°4' N, 22°30' V mellem Kap Brewster og Kap Russel på Blosseville Kyst. Her er kysten næsten lige, så lokaliteten er ikke placeret, og navnet bruges ikke.	70	22	"… Wallace Bay, and three contiguous headlands, Cape Russell, Cape Graham and Cape Pillans, after four of the Professors in the University of Edinburgh." (Scoresby 1823, 231). WILLIAM WALLACE (1768-1843). Lærer i matematik. Skrev artikler til Royal Society of Edinburgh og valgt ind i 1804. Professor i matematik (1819-1838). Efterfulgte John Leslie (Kap Leslie*).	Baffin 1822 - Aflagt i "A Chart of original Surveys and Discoveries. - Made on the East coast of Greenland in the ship Baffin of Liverpool. When on a Whaling Voyage in the Summer of 1822" (Scoresby 1823).	Scoresby W. jr 1823: Journal of a Voyage to the northern Whale-Fishery including Researches and Discoveries on the eastern Coast of west Greenland, made in the Summer 1822, in the Ship Baffin of Liverpool. Archibald Constable and Co, Edinburgh and Hurst, Robinson and Co, London.	#	0		

Id	Dato	Stednavn	Beliggenhed	Bredde	Længde	Oprindelse	Navngiver	Særlig kilde	Arktisk foto	Grønlandsk stednavn	Navngiver GL	Betydning
415	20-05	WERNER BJERGE.	Høj bjergkæde i Scoresby Land, NV for Fleming Fjord, SV for Mesters Vig. Ø for Stauning Alper. Scoresby angiver afstanden hertil som mellem 30 og 40 leagues (á ca. 5 km) fra midt i Davy Sund, og Scoresby angiver positionen som særdeles tvivlsom.	71	23	"… named Werner Mountains, in respect to the memory of the celebrated geologist, ..." (Scoresby 1823, 272). ABRAHAM Gottlob WERNER (1749-1817). D geolog og mineralog. Ansat ved Technische Universität Bergakademie Freiberg i Sachsen. Udviklede en teori om at alle bjergarter er dannet i havet. Teorien blev kaldt neptunisme; den er nu helt forladt. Han var en god lærer, der tiltrak mange studerende, bl.a. K.L. Giesecke (Giesecke Bjerge*), men også studerende fra udlandet, bl.a. Robert Jameson (Jameson Land*), der i 1808 var initiativtager til etablering af "The Wernerian Natural History Society" i Edinburgh. Andre medstiftere var John Barclay (Kap Barclay*), John Fleming (Fleming Fjord*), Thomas Macknight (Macknight Bjerg*), Patrick Neill (Neill Klinter*). Selskabet ophørte i 1858. Scoresby blev indvalgt i 1809. 1810 valgt til Kungl. Svenska Vetenskabsakademien.	Baffin 1822 - Aflagt i "A Chart of original Surveys and Discoveries. - Made on the East coast of Greenland in the ship Baffin of Liverpool. When on a Whaling Voyage in the Summer of 1822" (Scoresby 1823) som Werner Mountains.	Scoresby W. jr 1823: Journal of a Voyage to the northern Whale-Fishery including Researches and Discoveries on the eastern Coast of west Greenland, made in the Summer 1822, in the Ship Baffin of Liverpool. Archibald Constable and Co, Edinburgh and Hurst, Robinson and Co, London.		WERNER BJERGE.	Nunat Aqqi.	
416	23-03	WOLLASTON FORLAND.	Stort landområde mellem Hochstetterbugt i N og Gael Hamke Bugt i S.	74	19	"… the name of Kater's Bay; and … the name of Wollaston Foreland, as a testimony of respect to two of the Commissioners of longitude." (Scoresby 1823, 104). William Hyde Wollaston (1766-1828). UK mediciner, kemiker, metallurg og fysiker. 1789 begyndte som læge, men holdt snart op igen. 1802 Royal Society of Londons Copley Medalje. 1793-1828 medlem af, 1804-16 sekretær for og i 1820 præsident for Royal Society i London, som Scoresby i 1824 blev indvalgt i. 1803 opdager af grundstoffet palladium. 1813 indvalgt i Kungl. Svenska Vetenskabsakademien. 1818-28 medlem af længdegradskommissionen. 1823 indvalgt i Det Kgl. Danske Videnskabernes Selskab. 1828 Royal Medal efter indstilling fra Royal Society of London for hans forskning vedr. platin. Testamenterede en formue til Geological Society of London, som er grundlaget for dets fornemmeste pris: Wollaston medaljen, der gives for at fremme forskning vedr. jordens mineral struktur. Uddelt første gang i 1831.	Baffin 1822 - Aflagt i "A Chart of original Surveys and Discoveries. - Made on the East coast of Greenland in the ship Baffin of Liverpool. When on a Whaling Voyage in the Summer of 1822" (Scoresby 1823) som Wollaston Foreland.	Scoresby W. jr 1823: Journal of a Voyage to the northern Whale-Fishery including Researches and Discoveries on the eastern Coast of west Greenland, made in the Summer 1822, in the Ship Baffin of Liverpool. Archibald Constable and Co, Edinburgh and Hurst, Robinson and Co, London.		WOLLASTON FORLAND.	Nunat Aqqi.	
368	23-03	WOOD BJERG.	Scoresby aflagde på "A Chart of original Surveys and Discoveries. - Made on the East coast of Greenland in the ship Baffin of Liverpool. When on a Whaling Voyage in the Summer of 1822" (Scoresby 1823) et Cape Wood på V-siden af det, som Scoresby antog var den N-lige gren af Hurry Inlet, men som er Carlsberg Fjord. Scoresby har formentlig pejlet det nærliggende fjeld, som nu bærer navnet Wood Bjerg.	71	22	Ven boende i Edinburgh.	Baffin 1822 - Aflagt i "A Chart of original Surveys and Discoveries. - Made on the East coast of Greenland in the ship Baffin of Liverpool. When on a Whaling Voyage in the Summer of 1822" (Scoresby 1823) som Cape Wood.			WOOD BJERG.	Nunat Aqqi.	
417	23-03	YOUNG SUND.	Sund mellem Ø-kysten af Clavering Ø og Wollaston Forland med munding mod Ø i Gael Hamke Bugt. Mod V går Young Sund ved indsnævringen ved Zackenberg over i Tyrolerfjord.	74	20	"… in compliment to the Secretary to the Board of Longitude," (Scoresby 1823, 104). Thomas Young (1773-1829). UK læge, fysiker og kender af hieroglyffer. 1794 indvalgt i Royal Society of London. Praktiserede som læge i London fra 1799, men varetog også sine andre talenter. Teoretiserede om lys. 1818-1828 sekretær for længdegradskommissionen (1714-1828). 1819-20 indvalgt i Det Kgl. Danske Videnskabernes Selskab.	Baffin 1822 - Aflagt i "A Chart of original Surveys and Discoveries. - Made on the East coast of Greenland in the ship Baffin of Liverpool. When on a Whaling Voyage in the Summer of 1822" (Scoresby 1823) som Young's Bay.	Scoresby W. jr 1823: Journal of a Voyage to the northern Whale-Fishery including Researches and Discoveries on the eastern Coast of west Greenland, made in the Summer 1822, in the Ship Baffin of Liverpool. Archibald Constable and Co, Edinburgh and Hurst, Robinson and Co, London.		YOUNG SUND.	Nunat Aqqi.	

Antal poster: 173

Stednavnelisterne er beskyttede i henhold til lov om ophavsret, og rettighederne tilhører Jan Løve. Hvis oplysninger fra listerne publiceres i anden sammenhæng, bedes følgende anført: "Copyright Jan Løve/Arktisk Institut".

Østgrønlandske Stednavne - fra den første kortlægning

Version: 09-05-2023

The Commissioners for the Discovery of the Longitude at Sea Expedition 1823 in His Majesty's Ship Griper (D. Clavering)

Id	Dato	Stednavn	Beliggenhed	Bredde	Længde	Oprindelse	Navngiver	Særlig kilde	Arktisk foto	Grønlandsk stednavn	Navngiver GL	Betydning
1	11-08	AILSA.	Bjerg i den SØ-lige del af Hochstetter Forland.	75	19	"Two remarkable rocks or islands were named, from their resemblance, the Haystack and Ailsa," (Clavering 1830, 18). Bjerget er aflagt af Clavering som en ø mellem Shannon og fastlandet, og den ø har lignet øen Ailsa - nu Ailsa Craig - i Firth of Clyde, Skotland. Clavering sigtede Ailsa fra Shannon mod NV. Øen findes ikke, men navnet er blevet knyttet til et bjerg på fastlandet, som kan have været den lokalitet, som Clavering sigtede.	Griper 1823 - Aflagt i "Chart of the East Coast of Greenland from observations in HM Ship Griper Douglas Charles Clavering, F.R.S. Commander 1823 and in the Baffin Whaler William Scoresby, F.R.S.E. Commander 1822" (Clavering 1830).	Clavering D.C. (Communicated by James Smith) 1830: Journal of a Voyage to Spitzbergen and the East Coast of Greenland, in His Majesty's Ship Griper. The Edinburgh new Philosophical Journal 9 (April-June), 1-30.	#	AILSA.	Nunat Aqqi	
525	23-03	ARDENCAPLE FJORD.	Lang fjord V for Shannon, S for Hochstetter Forland og Dronning Margrethe II Land og N for C.H. Ostenfeld Land.	75	20	"from the residence of my friend and relative Lord John Campbell." (Clavering 1830, 19). Ardencaple Castle ved Firth of Clyde. Clavering sigtede fjordens munding fra Shannon mod V. Fjorden er optegnet af Zweite Deutsche 1869-70. De 2 fjorde i bunden er opdaget af Danmark-Ex 1906-08.	Griper 1823 - Aflagt i "Chart of the East Coast of Greenland from observations in HM Ship Griper Douglas Charles Clavering, F.R.S. Commander 1823 and in the Baffin Whaler William Scoresby, F.R.S.E. Commander 1822" (Clavering 1830) som Ardencaple Inlet.	Clavering, D.C. (Communicated by James Smith) 1830: Journal of a Voyage to Spitzbergen and the East Coast of Greenland, in His Majesty's Ship Griper. The Edinburgh new Philosophical Journal 9 (April-June), 1-30.	16887 ++	ARDENCAPLE FJORD.	Nunat Aqqi.	
526	22-07	BASS ROCK.	Markant lille klippeø NØ for Lille Pendulum. Den mindste af de 4 Pendulum Øer *.	74	18	Ligheden med Bass Rock i Firth of Forth i Skotland.	Griper 1823 - Aflagt i "Chart of the East Coast of Greenland from observations in HM Ship Griper Douglas Charles Clavering, F.R.S. Commander 1823 and in the Baffin Whaler William Scoresby, F.R.S.E. Commander 1822" (Clavering 1830).	Clavering, D.C. (Communicated by James Smith) 1830: Journal of a Voyage to Spitzbergen and the East Coast of Greenland, in His Majesty's Ship Griper. The Edinburgh new Philosophical Journal 9 (April-June), 1-30.	41058 ++	BASS ROCK.	Nunat Aqqi.	
547	11-08	CAPE BORLASE WARREN.	Kap Borlase Warren*. .	74	19		Griper 1823.			1		
548	11-08	CAPE DESBROWE.	Kap Desbrowe*.	74	18		Griper 1823.			1		
543	11-08	CAPE JAMES.	Kap James*.	73	20		Griper 1823.			1		
544	11-08	CAPE MARY.	Kap Mary*.	74	20		Griper 1823.			1		
545	11-08	CAPE PHILIP BROKE.	Kap Philip Broke*.	74	17		Griper 1823.			1		
546	11-08	CAPE WYNN.	Kap Wynn*.	74	18		Griper 1823.			1		
527	20-03	FOSTER BUGT.	Bred bugt mellem Geographical Society Ø og Hold with Hope.	73	21	"in compliment to Mr Henry Foster," (Clavering 1830, 27). William Prout HENRY FOSTER (1796-1831), kadet i HMS "Griper". Hjalp både Clavering og Edward Sabine med korttegning og videnskabelige observationer. Medlem af Royal Society i London. Kom senere som løjtnant i HMS "Hecla" under William Edward Parry (Kap Parry*) i 1824-25 til NV-passagen - hvor han udførte pendulmålinger på Prince Regent Island - og i 1827 til Svalbard i et mislykket forsøg på at nå Nordpolen med isbåde. 1827 Royal Society of Londons Copley Medalje for en artikel. 1828-31 chef i HMS "Chanticleer" på videnskabelig ekspedition i Syd Atlanten. 1831 druknet i en flod i Panama.	Griper 1823 - Aflagt i "Chart of the East Coast of Greenland from observations in HM Ship Griper Douglas Charles Clavering, F.R.S. Commander 1823 and in the Baffin Whaler William Scoresby, F.R.S.E. Commander 1822" (Clavering 1830) som Foster's Bay.	Clavering D.C. (Communicated by James Smith) 1830: Journal of a Voyage to Spitzbergen and the East Coast of Greenland, in His Majesty's Ship Griper. The Edinburgh new Philosophical Journal 9 (April-June), 1-30.	16394 ++	FOSTER BUGT.	Nunat Aqqi.	

Id	Dato	Stednavn	Beliggenhed	Bredde	Længde	Oprindelse	Navngiver	Særlig kilde	Arktisk foto	Grønlandsk stednavn	Navngiver GL	Betydning
529	23-03	GRIPER RED.	Havn på S-kysten af Sabine Ø umiddelbart V for Germania Havn.	74	18	"the harbour, which we named Griper Roads after the ship;" (Clavering 1830, 25). HMS "Griper" (1813-68). 12 kanoners 3-mastet brig på 180 tons. Ekspeditionens skib som lå fortøjet her, mens Sabine målte, og Clavering var på bådrejse. "Griper" havde 1819-20 ledsaget William Edward Parry (Kap Parry*) i HMS "Hecla" på jagt efter NV-passagen med overvintring ved Melville Island; i foråret 1820 blev der gennemført en rejse med trækvogn. 1824 ombygget til 2 kanoners ekspeditionsfartøj og til Hudson Bay med kaptajn George Francis Lyon. 1836 overført til kystvagten. 1856 målskib. 1868 ophugget.	Griper 1823 - som Griper Roads.	Clavering D.C. (Communicated by James Smith) 1830: Journal of a Voyage to Spitzbergen and the East Coast of Greenland, in His Majesty's Ship Griper. The Edinburgh new Philosophical Journal 9 (April-June), 1-30.		GRIPER RED.	Nunat Aqqi.	
528	23-03	HAYSTACK. (Griper).	Fjeld på en halvø på Ø-kysten af Dronning Margrethe II Land N for Roseneathbugt.	75	19	"Two remarkable rocks or islands were named, from their resemblance, the Haystack and Ailsa," (Clavering 1830, 18). Halvøen er aflagt af Clavering som en ø foran kysten på fastlandet, og den ø har lignet et høhæs. Clavering sigtede Haystack fra Shannon mod NV. Zweite Deutsche 1869-70 fandt, at øen er forbundet med fastlandet med en smal tange, som ikke kan ses fra Shannon.	Griper 1823 - Aflagt i "Chart of the East Coast of Greenland from observations in HM Ship Griper Douglas Charles Clavering, F.R.S. Commander 1823 and in the Baffin Whaler William Scoresby, F.R.S.E. Commander 1822" (Clavering 1830) som The Hay Stack.	Clavering D.C. (Communicated by James Smith) 1830: Journal of a Voyage to Spitzbergen and the East Coast of Greenland, in His Majesty's Ship Griper. The Edinburgh new Philosophical Journal 9 (April-June), 1-30.	16303 ++	HAYSTACK.	Nunat Aqqi.	
530	23-03	JORDANHILL.	Fjeldparti i bunden af Godthåb Golf. Clavering antog, at Jordanhill ligger på en ø, men det er formentlig en halvø foran Wordie Gletsjer.	74	22	"after the residence of my friend James Smith, Esq." (Clavering 1830, 23). Godset Jordanhill nær Glasgow ejet og beboet af James Smith (Kap James*).	Griper 1823 - Aflagt i "Chart of the East Coast of Greenland from observations in HM Ship Griper Douglas Charles Clavering, F.R.S. Commander 1823 and in the Baffin Whaler William Scoresby, F.R.S.E. Commander 1822" (Clavering 1830).	Clavering D.C. (Communicated by James Smith) 1830: Journal of a Voyage to Spitzbergen and the East Coast of Greenland, in His Majesty's Ship Griper. The Edinburgh new Philosophical Journal 9 (April-June), 1-30.	16699 ++	JORDANHILL.	Nunat Aqqi	
531	23-03	KAP BORLASE WARREN.	Forbjerg mod SØ på Wollaston Forland. C. Ryder (1891, 82) skriver, at dette kap svarer til Scoresbys Cape Herschell.	74	19	John Borlase Warren (1753-1822). 1771 indtrådt i RN. 1774-83 MP for Great Marlow. 1775 baronet ved sin faders død. 1779 chef på forskellige skibe ved den franske V-kyst. 1780 gift med Caroline Clavering (1766-1840), ældste datter af generalløjtnant John Clavering (1722-77), Douglas Claverings bedstefar. 1802-06 ambassadør ved det russiske hof i Skt. Petersborg. 1810 admiral. 1813-14 chef for den nordamerikanske station, hvor HMS "Shannon" (Shannon*) var stationeret. Når DC navngiver sit første sted i GL efter en tantes afdøde mand, der var admiral, kan det under hensyntagen til DC's senere navngivning af Shannon* og Kap Philip Broke* formodes, at admiralen har trukket i nogle tråde, der har lettet DC's karriere.	Griper 1823 - Aflagt i "Chart of the East Coast of Greenland from observations in HM Ship Griper Douglas Charles Clavering, F.R.S. Commander 1823 and in the Baffin Whaler William Scoresby, F.R.S.E. Commander 1822" (Clavering 1830) som Cape Borlase Warren.	Clavering D. 1830: Journal of a voyage to Spitzbergen and the East Coast of Greenland, in His Majesty's Ship Griper. The Edinburgh new philosophical Journal 9 (April-June), 1-30. Ryder C. 1891: Tidligere Expeditioner til Grønlands Østkyst nordfor 66° N. Br. Geografisk Tidsskrift 11, 62-107.	41056 ++ Søg også efter Warren.	KAP BORLASE WARREN.	Nunat Aqqi.	
532	23-03	KAP DESBROWE.	Stejlt forbjerg på SØ-siden af Lille Pendulum.	74	18	"This cape it was my wish to have named after my friend Captain Sabine, but on his particular request it was named Cape Desbrowe in honour of the late Edward Desbrowe, Esq. M.P." (Clavering 1830, 26). Clavering havde på kladden til sit kort navngivet det karakteristiske forbjerg Kap Sabine i venlig opmærksomhed, men dette havde Sabine frabedt sig, og foreslået den afdøde Edward Desbrowe, Esq. "M.P. for Windsor, and Vice Chamberlain to her late Majesty, Queen Charlotte; to which gentleman I was indebted for my entrance into the army." (Sabine 1825, 420). Dronning Charlotte (1744-1818), f. prinsesse Sophie Charlotte af Mecklenburg-Strelitz, 1761 gift med Kong George III (1761-1820), f. George William Frederick Hanover i 1738.	Griper 1823 - Aflagt i "Chart of the East Coast of Greenland from observations in HM Ship Griper Douglas Charles Clavering, F.R.S. Commander 1823 and in the Baffin Whaler William Scoresby, F.R.S.E. Commander 1822" (Clavering 1830) som Cape Desbrowe.	Clavering D.C. (Communicated by James Smith) 1830: Journal of a Voyage to Spitzbergen and the East Coast of Greenland, in His Majesty's Ship Griper. The Edinburgh new Philosophical Journal 9 (April-June), 1-30. Sabine E. 1825: An Account of Experiments to determine the Figure of the Earth by means of the Pendulum Vibrating Seconds in Different Latitudes as well as on Various other Subjects of Philosophical Inquiry. John Murray, bookseller to the Board of Longitude, London.		KAP DESBROWE.	Nunat Aqqi.	

Id	Dato	Stednavn	Beliggenhed	Bredde	Længde	Oprindelse	Navngiver	Særlig kilde	Arktisk foto	Grønlandsk stednavn	Navngiver GL	Betydning
533	23-03	KAP JAMES.	NØ forbjerg på Home Forland på S-siden af Gael Hamke Bugt.	73	20	"after … my friend James Smith, Esq., and named the capes, … Cape James and Cape Mary, in honour of the same gentleman and his lady." (Clavering 1830, 23). James Smith (1782-1867), Esq. of Jordanhill. Kendt geolog og sejlsportsmand. Claverings udgiver. 1809 gift med Mary Wilson (Kap Mary*) med hvem han fik 9 børn, hvoraf den næstyngste datter fik navnet Sabina Douglas Clavering !!!. - 1822 indvalgt i Royal Society of Edinburgh. Sørgede for, at Claverings artikel om rejsen i 1823 med HMS "Griper" blev trykt i "The Edinburgh New Philosophical Journal" i 1830, efter at Clavering selv var omkommet i 1827 ved HMS "Redwing's" totalforlis ved Sierra Leone.	Griper 1823 - Aflagt i "Chart of the East Coast of Greenland from observations in HM Ship Griper Douglas Charles Clavering, F.R.S. Commander 1823 and in the Baffin Whaler William Scoresby, F.R.S.E. Commander 1822" (Clavering 1830) som Cape James.	Clavering D.C. (Communicated by James Smith) 1830: Journal of a Voyage to Spitzbergen and the East Coast of Greenland, in His Majesty's Ship Griper. The Edinburgh new Philosophical Journal 9 (April-June), 1-30.		KAP JAMES.	Nunat Aqqi.	
534	23-03	KAP MARY.	Forbjerg mod ØSØ på Clavering Ø.	74	20	"after ... my friend James Smith, Esq., and named the capes, … Cape James and Cape Mary, in honour of the same gentleman and his lady." (Clavering 1830, 23). Lady Mary, f. Wilson. 1809 gift med James Smith (Kap James*).	Griper 1823 - Aflagt i "Chart of the East Coast of Greenland from observations in HM Ship Griper Douglas Charles Clavering, F.R.S. Commander 1823 and in the Baffin Whaler William Scoresby, F.R.S.E. Commander 1822" (Clavering 1830) som Cape Mary.	Clavering D.C. (Communicated by James Smith) 1830: Journal of a Voyage to Spitzbergen and the East Coast of Greenland, in His Majesty's Ship Griper. The Edinburgh new Philosophical Journal 9, (April-June), 1-30.	22574 ++	KAP MARY.	Nunat Aqqi.	
535	23-03	KAP PHILIP BROKE.	Forbjerg mod S på Shannon.	74	17	"I named Shannon Island, and the cape at its S.E. extremity Cape Philip Broke, from the ship it was formerly my good fortune to serve on board, and her gallant commander." (Clavering 1830, 18). Sir Philip Bowes Vere Broke (1776-1841). 1788 meldte sig til Royal Navy. 1792 kadet. 1799 commander. 1801 captain. 1806 chef på fregatten HMS "Shannon" (Shannon*). 1813 såret under erobringen af USS "Chesapeake". Som belønning adlet som baronet. Senere tjeneste som artilleri ekspert. 1830 rearadmiral.	Griper 1823 - Aflagt i "Chart of the East Coast of Greenland from observations in HM Ship Griper Douglas Charles Clavering, F.R.S. Commander 1823 and in the Baffin Whaler William Scoresby, F.R.S.E. Commander 1822" (Clavering 1830) som Cape Philip Broke.	Clavering D.C. (Communicated by James Smith) 1830: Journal of a Voyage to Spitzbergen and the East Coast of Greenland, in His Majesty's Ship Griper. The Edinburgh new Philosophical Journal 9 (April-June), 1-30.	49294 Forbjerget i baggrunden er Kap Philip Broke.	KAP PHILIP BROKE.	Nunat Aqqi.	
536	23-03	KAP WYNN.	Forbjerg mod NØ på Wollaston Forland. Ryder (1891, 82) skriver, at dette kap svarer til Scoresbys Cape Clark.	74	18	Ukendt - lokaliteten er aflagt i Claverings kort, men er ikke omtalt i teksten.	Griper 1823 - Aflagt i "Chart of the East Coast of Greenland from observations in HM Ship Griper Douglas Charles Clavering, F.R.S. Commander 1823 and in the Baffin Whaler William Scoresby, F.R.S.E. Commander 1822" (Clavering 1830) som Cape Wynn.	Clavering D.C. (Communicated by James Smith) 1830: Journal of a Voyage to Spitzbergen and the East Coast of Greenland, in His Majesty's Ship Griper. The Edinburgh new Philosophical Journal 9 (April-June), 1-30. Ryder C. 1891: Tidligere Expeditioner til Grønlands Østkyst nordfor 66° N. Br. Geografisk Tidsskrift 11, 62-107.		KAP WYNN.	Nunat Aqqi.	
538	21-08	LOCH FYNE.	Lang smal fjord strækkende sig mod S for Godthåb Golf. V for Hold with Hope.	73	21	Loch Fine i Skotland pga. ligheden. Stavemåden har ændret sig i Skotland og formentlig på grund af engelske ekspeditioners stavning også i GL.	Griper 1823 - Aflagt i "Chart of the East Coast of Greenland between the Latitudes of 72° and 76°" from observations in H.M. Griper" (Sabine 1825) som Loch Fine.	Sabine E. 1825: An Account of Experiments to determine the Figure of the Earth by means of the Pendulum Vibrating Seconds in Different Latitudes as well as on Various other Subjects of Philosophical Inquiry. John Murray, bookseller to the Board of Longitude, London.	40229 ++ Søg på Loch Fine.	LOCH FYNE.	Nunat Aqqi	

Id	Dato	Stednavn	Beliggenhed	Bredde	Længde	Oprindelse	Navngiver	Særlig kilde	Arktisk foto	Grønlandsk stednavn	Navngiver GL	Betydning
539	23-03	PENDULUM ØER.	Ø-gruppe NØ for Wollaston Forland omfattende Sabine Ø, Lille Pendulum, Hvalros Ø og Bass Rock.	74	18	"the group of islands on which the observations were made, received the name of Pendulum Islands." (Clavering 1830, 25). Edward Sabine blev sat i land på den største ø - som Zweite Deutsche 1869-70 navngav Sabine Ø* - for at gennemføre pendulmålinger, som led i de mange målinger som ES gennemførte, og som Biot (Kap Biot*) også udførte. Målingerne havde til formål at bestemme jordkuglens afvigelse fra kugleformen.	Griper 1823 - Aflagt i "Chart of the East Coast of Greenland from observations in HM Ship Griper Douglas Charles Clavering, F.R.S. Commander 1823 and in the Baffin Whaler William Scoresby, F.R.S.E. Commander 1822" (Clavering 1830) som Pendulum Islands.	Clavering D.C. (Communicated by James Smith) 1830: Journal of a Voyage to Spitzbergen and the East Coast of Greenland, in His Majesty's Ship Griper. The Edinburgh new Philosophical Journal 9 (April-June), 1-30.	41011	PENDULUM ØER.	Nunat Aqqi.	
540	22-04	ROSENEATHBUGT.	Bugt på Ø-kysten af Dronning Margrethe II Land S for Haystack.	75	19	En lokalitet i Skotland i nærheden af Ardencaple (Ardencaple Fjord*). Clavering sigtede bugtens munding fra Shannon mod V.	Griper 1823 - Aflagt i "Chart of the East Coast of Greenland from observations in HM Ship Griper Douglas Charles Clavering, F.R.S. Commander 1823 and in the Baffin Whaler William Scoresby, F.R.S.E. Commander 1822" (Clavering 1830) som Roseneath Inlet.	Clavering D.C. (Communicated by James Smith) 1830: Journal of a Voyage to Spitzbergen and the East Coast of Greenland, in His Majesty's Ship Griper. The Edinburgh new Philosophical Journal 9 (April-June), 1-30.	16915	ROSENEATHBUGT.	Nunat Aqqi.	
541	23-03	SHANNON.	Stor ø Ø for Hochstetter Forland.	74	17	"I named Shannon Island, … from the ship it was formerly my good fortune to serve on board," (Clavering 1830, 18). Fregatten HMS "Shannon" med 38 kanoner. Et af RN's berømteste skibe. I aktiv tjeneste 1808-31. 1806 ved Svalbard. Fra 1811 stationeret i Halifax som et af de skibe, der skulle blokere amerikanske havne. I 1813 erobrede hun USS "Chesapeake" i en batalje ud for Boston; Clavering var med som kadet, og han udmærkede sig.	Griper 1823 - Aflagt i "Chart of the East Coast of Greenland from observations in HM Ship Griper Douglas Charles Clavering, F.R.S. Commander 1823 and in the Baffin Whaler William Scoresby, F.R.S.E. Commander 1822" (Clavering 1830) som Shannon Islands.	Clavering D.C. (Communicated by James Smith) 1830: Journal of a Voyage to Spitzbergen and the East Coast of Greenland, in His Majesty's Ship Griper. The Edinburgh new Philosophical Journal 9 (April-June), 1-30.	48297 ++	SHANNON.	Nunat Aqqi.	

Antal poster: 23

Stednavnelisterne er beskyttede i henhold til lov om ophavsret, og rettighederne tilhører Jan Løve. Hvis oplysninger fra listerne publiceres i anden sammenhæng, bedes følgende anført: "Copyright Jan Løve/Arktisk Institut".

Østgrønlandske Stednavne - fra den første kortlægning

Version: 09-05-2023

Undersøgelses-Reise til Østkysten af Grønland efter kongelig befaling udført i Aarene 1828-31 af W.A. Graah

Id	Dato	Stednavn	Beliggenhed	Bredde	Længde	Oprindelse	Navngiver	Særlig kilde	Arktisk foto	Grønlandsk stednavn	Navngiver GL	Betydning
1292	22-04	BERNSTORFF ISFJORD.	Lang fjord på Frederik VI Kyst med Kap Møsting på den N-lige mundingspynt. Fjorden er sædvanligvis fyldt med svær is.	63	40	Formentlig Andreas Peter Bernstorff (1735-97). Født i Hannover. Universitetsstudier i Leipzig, Göttingen og Genève. Rejser i I, F, NL og GB. 1755 dansk kammerjunker formentlig på initiativ af onkel Johan Hartvig Bernstorff (1712-72), der var kommet i dansk udenrigstjeneste i 1732. 1759 i Tyske Kancelli (Udenrigsministeriet) og efterhånden i flere administrationer. 1770 forlod APB statstjenesten, da onklen kom i unåde, da Johann Friederich Struensee (1737-72) blev eneminister. Efter Struensees fald kom APB tilbage i statstjenesten 1772, fra 73 som udenrigsminister til 80, da han faldt i unåde. Da kronprins Frederik (1768-1839, kong Frederik VI fra 1808) i 1784 tiltog sig magten som kronprinsregent, kom APB tilbage som udenrigsminister, som han forblev til han døde. 1788-97 præsident for Det Kgl. Danske Videnskabernes Selskab.	Us-Reise 1828-31 - Graah 1829 - Aflagt i "Kong Frederik den Sjettes Kyst" (Graah 1832) som Bernstorffs Fiord.	Graah W.A. 1832: Undersøgelses-Reise til Østkysten af Grønland. Efter Kongelig Befaling udført i Aarene 1828-31. Trykt hos J.D. Qvist, Kjøbenhavn.	#	KANGERLURKSOAK. ----- ITTILIVARTIIP KANGERSERTIVAA.	Graah (1832, 93). ----- Nunat Aqqi.	
1282	11-08	CAP ADELAER.	Kap Cort Adelaer*.	61	42		Us-Reise 1828-31 - Graah 1829.			2		
1315	11-08	CAP BILLE.	Kap Steen Bille*.	62	42		Us-Reise 1828-31 - Graah 1829.			2		
1306	11-08	CAP DAN.	Kap Dan*.	65	37		Us-Reise 1828-31 - Graah 1829.			1		
1313	11-08	CAP FISCHER.	Kap Olfert Fischer*.	61	42		Us-Reise 1828-31 - Graah 1829.			2		
1308	11-08	CAP GUDBRAND.	Kap Gudbrand Torlaksen*.	65	39		Us-Reise 1828-31 - Graah 1829.			2		
1309	11-08	CAP HVIDTFELD.	Kap Hvidtfeld* og Kap Ivar Huitfeldt*.	60	43		Us-Reise 1828-31 - Graah 1829.			2		
1312	12-03	CAP JUEL.	Kap Niels Juel*.	63	41		Us-Reise 1828-31 - Graah 1829.		#	2		
1314	11-08	CAP LØWENØRN.	Kap Poul Løvenørn*.	64	40		Us-Reise 1828-31 - Graah 1829.			2		
1310	11-08	CAP MOLTKE.	Kap Moltke*.	63	40		Us-Reise 1828-31 - Graah 1829.		#	1		
1311	12-03	CAP MØSTING.	Kap Møsting*.	63	40		Us-Reise 1828-31 - Graah 1829.		#	1		
1307	11-08	CAP RANTZAU.	Kap Daniel Rantzau*.	61	42		Us-Reise 1828-31 - Graah 1829.			2		
1318	11-08	CAP THYGE BRAHE.	Kap Tycho Brahe*.	65	38		Us-Reise 1828-31 - Graah 1829.			2		
1316	11-08	CAP TORDENSKJOLD.	Kap Tordenskjold*.	61	42		Us-Reise 1828-31 - Graah 1829.			1		
1317	11-08	CAP TORFÆUS.	Kap Torfæus*.	64	40		Us-Reise 1828-31 - Graah 1829.			1		
1319	11-08	CAP VALLØE.	Kap Walløe*.	60	42		Us-Reise 1828-31 - Graah 1829.			1		
1287	23-03	CAROLINE AMALIE HAVN.	Bugt på Kong Frederik VI Kyst; nærmest en naturhavn på N-kysten af Kong Skjold Halvø S for Sønder Skjoldungesund på Kong Frederik VI Kyst.	63	41	"Jeg beærede den med Navnet Caroline Amalies Havn." (Graah 1832, 112). Caroline Amalie af Augustenborg (1796-1881). 1815 gift med prins Chr. Frederik (Prins Christian Sund*) den senere kong Chr. VIII. 1839 dronning, fra 1848 enkedronning.	Us-Reise 1828-31 - Graah 1829 - Aflagt i "Kong Frederik den Sjettes Kyst" (Graah 1832) som Caroline Amalias Havn.	Graah W.A. 1832: Undersøgelses-Reise til Østkysten af Grønland. Efter Kongelig Befaling udført i Aarene 1828-31. Trykt hos J.D. Qvist, Kjøbenhavn.	#	AMITOARSUK. ---------- SILASIORPIIP KANGERTIVA.	Graah (1832, 112). ---------- Nunat Aqqi.	Den lille smalle.
1257	22-05	CHRISTIAN IV Ø.	Lang Ø-V liggende ø i Sydgrønland. Øen danner S-siden af Prins Christian Sund.	60	43	"… en stor Øe, hvilken jeg kaldte Christian IV.s Øe, da det formodentligen var et Sted heromkring at en af Expeditionerne under denne Konge naaede Østkysten." (Graah 1832, 51). Kong Christian IV (1588-1648). Biografi ved Christian IV Gletsjer*.	Us-Reise 1828-31 - Graah 1828 - Aflagt i "Kong Frederik den Sjettes Kyst" (Graah 1832).	Graah W.A. 1832: Undersøgelses-Reise til Østkysten af Grønland. Efter Kongelig Befaling udført i Aarene 1828-31. Trykt hos J.D. Qvist, Kjøbenhavn.	#	CHRISTIAN IV Ø.	Nunat Aqqi.	

Id	Dato	Stednavn	Beliggenhed	Bredde	Længde	Oprindelse	Navngiver	Særlig kilde	Arktisk foto	Grønlandsk stednavn	Navngiver GL	Betydning
1295	11-08	COLBERGER HEIDE.	Halvø med stor isblink på Kong Frederik VI Kyst mellem Gyldenløve Fjord i N og Otto Krumpen Fjord i S.	64	40	"… lidt nordligere tager en mægtig Isblink (Colberger Heide) sin Begyndelse, der, flere Mile lang, beklæder Landet," (Graah 1832, 96). Farvand V for Femern ind mod Kielerfjord, hvor der har fundet 2 søslag sted: - Under Torstenssonkrigen (1643-45) kæmpede en dansk flåde i 44 under Chr. IV mod en svensk flåde under admiral Klas Flemming. Under slaget blev Chr. IV såret og mistede synet på højre øje. Slaget endte uafgjort. - Under Store Nordiske Krig (1709-20) slog en dansk flåde under schoutbynacht Gabel (Gabel Ø*) en mindre svensk flåde under schoutbynacht Wachtmeister. Navngivningen er formentlig mest inspireret af det betydningsfulde slag i 1644, som på kort sigt hindrede et svensk angreb på øerne.	Us-Reise 1828-31 - Graah 1829 - Aflagt i "Kong Frederik den Sjettes Kyst" (Graah 1832).	Graah W.A. 1832: Undersøgelses-Reise til Østkysten af Grønland. Efter Kongelig Befaling udført i Aarene 1828-31. Trykt hos J.D. Qvist, Kjøbenhavn.	124282	KANGERAJIIP APUSIIA.		
1305	13-11	DANELLS ØER.	Ø-gruppe i den S-lige del af Kong Christian IX Land beliggende SV for Graahs Kap Dan*. Øerne er sigtet af Graah først fra Vend Om og siden fra Dannebrog Ø, begge på ca. 50 km's afstand. "De store Øer paa den modsatte Side af Angmagsalik-Fjorden har han rigtignok seet, men han har antaget dem for mindre Øer, som laa ham betydeligt nærmere, hvorved de kom til at ligge længere fra Fastlandet. Han kaldte dem Danell's Øer eller Gunbjørns Skjær. De findes imidlertid ikke paa det Sted, hvor han har anbragt dem, og kunne paa det Sted, de i Virkeligheden ligge, aldeles ikke passe til de af Danell omtalte Øer," (Holm, Garde 1889b, 208-9). Danells Øer findes ikke.	65	37	"… endeel store Fielde i Øster og O.N.O. dreve bort, hvorved jeg fik Øie på to, og maaske på tre Øer, i en afstand af 10 til 12 Mile. Det er formodentligen dem, Danel i Aaret 1652 siger at have seilet imellem, endskiønt de ligge noget nærmere Fastlandet end de efter hans Beretning skulde. Rimeligviis er det ogsaa disse Øer, de Gamle have forstaaet ved Gunnbiørnskiærene, der skulle have ligget midtveis imellem Island og Grønland, det er, mener jeg, imellem Island og Bygden paa Grønland, hvilket de ogsaa virkeligen paa det Nærmeste giøre, naar der ved Bygden forstaaes det nuværende Julianeshaabs District," (Graah 1832, 104). "Danels Øer saaes nu grant saavel fra Vendom, som fra tvende andre, en Miil N.O. for samme." (ibid., 113). Danell biograferet ved Danell Fjord*.	Us-Reise 1828-31 - Graah 1829 - Aflagt i "Kong Frederik den Sjettes Kyst" (Graah 1832). På kortet er navnet Gunbiørne Skiær (Gunnbjørn Skær*) også anført ved lokaliteten.	Graah W.A. 1832: Undersøgelses-Reise til Østkysten af Grønland. Efter Kongelig Befaling udført i Aarene 1828-31. Trykt hos J.D. Qvist, Kjøbenhavn. Holm G., Garde V. 1889b: Om de geografiske Forhold i Dansk Østgrønland. Meddelelser om Grønland 9, (3), 145-234.		0		
1285	19-07	DANNEBROG Ø.	Den største og N-ligste af Graah Øer*. Ud for den N-ligste del af Kong Frederik VI Kyst.	65	39	"Øen, hvorpaa jeg plantede Flaget, blev kaldt Dannebrogsøe," (Graah 1832, 105). På den N-lige af 2 pynter på Ø-siden byggede Graah en varde, hvor "jeg i selve Varden nedlagde en mig af Hans Majestæt Kongen tidligere skienket Sølvmedaille," (ibid., 105).	Us-Reise 1828-31 - Graah 1829 - Aflagt i "Kong Frederik den Sjettes Kyst" (Graah 1832) som Dannebrogs Øe.	Graah W.A. 1832: Undersøgelses-Reise til Østkysten af Grønland. Efter Kongelig Befaling udført i Aarene 1828-31. Trykt hos J.D. Qvist, Kjøbenhavn.		DANNEBROG Ø.	Nunat Aqqi	
1286	19-05	DRONNING MARIE DAL.	Frodig dal på Kong Frederik VI Kyst, der strækker sig ca. 6 km mod V fra skæringen mellem Mørkesund og Sønder Skjoldungesund.	63	42	"I tre Dage forbleve vi i denne paradisiske Egn, hvilken jeg beærede med Navnet Dronning Marias Dal." (Graah 1832, 111). - Graah indledte hermed traditionen med at navngive en lokalitet efter den siddende monarks ægtefælle. MARIE Sophie Frederikke af Hessen-Kassel (1762-1852). 1790 gift med prins Frederik (Kong Frederik VI Kyst*). 1808 dronning. 1814-15 regent mens Frederik VI deltog i Wienerkongressen. Parret efterlod ingen mandlige arvinger.	Us-Reise 1828-31 - Graah 1829 - Aflagt i "Kong Frederik den Sjettes Kyst" (Graah 1832) som Dronning Maries Dal.	Graah W.A. 1832: Undersøgelses-Reise til Østkysten af Grønland. Efter Kongelig Befaling udført i Aarene 1828-31. Trykt hos J.D. Qvist, Kjøbenhavn.	46587 ++	EKALLUMIUT. ----- KAPORNIAKKAT.	Graah (1832, 109). ----- Nunat Aqqi.	

Id	Dato	Stednavn	Beliggenhed	Bredde	Længde	Oprindelse	Navngiver	Særlig kilde	Arktisk foto	Grønlandsk stednavn	Navngiver GL	Betydning
426	20-03	EGEDE OG ROTHE FJORD.	Lang fjord i den S-lige del af Kong Christian IX Land der strækker sig mod NNØ med munding mellem Ammassalik Ø og Kap Tycho Brahe i V. Kaldes nu Sermilik.	65	38	CHRISTIAN.THESTRUP Poulsen EGEDE (1761-1803). DK søofficer. 1774 søkadet. 1782 sekondløjtnant. 1782-83 i "Cronborg" til Vestindien. 1786-88 på Poul Løwenørns ekspedition (Kap Poul Løvenørn*) i "Grev Ernest Schimmelman". Da PL gav op og sejlede hjem i aug. 1786, overtog CTE i IS kommandoen i "Den nye Prøve" med ordre om at "… søge at opdage og komme i land paa den østre Deel af Grønland" (Egede 1796, 5). Forsøgte forgæves efteråret 1786 at komme til GL, men pejlede og positionsbestemte en stor fjord. Overvintrede i Havnefjord i IS. Maj 1787 blev ekspeditionen forstærket med "Hvidfisken", som CTE overtog. Observerede maj 1787 GL. "Som Land betragtet var det et af de skrækkeligste Syn jeg nogen Tid har seet" (ibid., 23). Returnerede efteråret 1787 med en overvintring i N til Kbh. 1789 premierløjtnant. 1793 i hollandsk tjeneste. 1794 indrulleringsofficer i Ringkøbing. 1796 kaptajnløjtnant. 1798 gift med Magdalene Barbara f. Budtz (1762-1803). 1801 chef i kavaleriprammen "Rendsborg" i slaget på Reden, taget til fange, kaptajn. 1802 ansøgt afsked. Carl Adolph Rothe (1767-1834). DK søofficer. 1778 frivillig kadet. 1779 i "Indfødsretten" til Nordkap. 1783 sekondløjtnant. 1786-88 deltog sammen med CTE i PL's ekspedition, overtog kommandoen i "Den nye Prøve" mens CTE førte "Hvidfisken". 1790 premierløjtnant. 1799 kaptajnløjtnant. 1801 chef i kavaleriprammen "Nyborg" i slaget på Reden. 1802-03 chef i "Frederikssten på togt til Vestindien. 1807 chef i "Elefanten". 1807-08 næstkommanderende i "Prins Christian Frederik", hårdt såret under kampen ved Sjællands Odde og taget til fange. 1808 guvernør over Bornholm. 1811 gift med Benedicte Ulfsparre f. de Tuxen (1790-1877). 1812 kommandørkaptajn. 1815-22 ekvipagemester på Gammelholm. 1816 i N for at modtage danske orlogsbrigger, der dog blev afhændet til N. 1820-22 i Vestindien som fungerende generalguvernør. 1822 generaladjudant og jagtkaptajn. 1824 som overekvipagemester chef for Holmen. 1833 kontreadmiral.	Us-Reise 1828-31 - Graah 1829 - Graah pejlede og navngav den af CTE og CAR pejlede og positionsbestemte store fjord, som CTE havde aflagt uden navn på sit "Voxende Kort over Østre Grønland"(Egede 1796). Aflagt i "Kong Frederik den Sjettes Kyst" (Graah 1832) som Egede og Rothes Fjord.	Egede C.T. 1796 (andet oplag): Reisebeskrivelse til Øster-Grønlands Opdagelse, foretaget i Aarene 1786 og 1787; samt et voxende Kort og tvende Prospecter af Øster-Boigden paa Grønland. Gyldendals Forlag, Kiøbenhavn. Graah W.A. 1832: Undersøgelses-Reise til Østkysten af Grønland. Efter Kongelig Befaling udført i Aarene 1828-31. Trykt hos J.D. Qvist, København.		SERMILIK.	Nunat Aqqi.	Bræfjorden
1288	19-05	EGGERS Ø.	Den S-ligste af de større øer S for Prins Christian Sund* i S-GL. Kap Farvel* er øens S-pynt.	59	43	Heinrich Peter von Eggers (1751-1836). 1776 i Tyske Kancelli (Udenrigsministeriet), 1781 kancellist i ekspeditionskontoret. 1784 til Postvæsenet, fra 1801 i direktionen. 1808 postmester i det danske Altona ved Hamborg og etatsråd. 1816 afskediget. Som svar på en af Det Kgl. Danske Landhusholdsselskab udskreven prisopgave indleverede kancellisekretær HPvE sit "Priisskrift om Grønlands Østerbygds sande Beliggenhed", som han i 1792 fik selskabets 3. guldmedalje for, og som blev udgivet i 1794. Graah (1832, 14) omtaler i sin indledning dette skrift.	Us-Reise 1828-31 - Graah 1828 - Aflagt i "Kong Frederik den Sjettes Kyst" (Graah 1832) som Eggers Øe.	Graah W.A. 1832: Undersøgelses-Reise til Østkysten af Grønland. Efter Kongelig Befaling udført i Aarene 1828-31. Trykt hos J.D. Qvist, København.	45625	ITILLEQ.	Nunat Aqqi.	

Id	Dato	Stednavn	Beliggenhed	Bredde	Længde	Oprindelse	Navngiver	Særlig kilde	Arktisk foto	Grønlandsk stednavn	Navngiver GL	Betydning
1296	12-07	GABEL Ø.	Lille ø Ø for Fridtjof Nansen Halvø på Kong Frederik VI Kyst.	64	40	Formentlig Chr. Carl Gabel (1679-1748). Lærling i søetaten. 1699 premierløjtnant. 1703 kaptajnløjtnant. 1704-1708 i fransk tjeneste. Under Store Nordiske Krig (1709-20): 1711 kommandør, 1712 og 13 chef i "Sophie Hedvig", deltog sept. 13 i slaget mellem Møn og Rügen. 1714 schoutbynacht. April 1715 chef i "Prins Christian" og en eskadre på 8 linieskibe og 3 fregatter der ved Femer Bælt slår en mindre svensk eskadre under schoutbynacht Wachtmeister, der satte sine skibe på grund for at ødelægge dem. Ødelæggelserne blev standset af kaptajn Peter Wessel (Kap Tordenskjold*) i fregatten "Løvendahls Galej", der også tog Wachtmeister til fange. CCG blev viceadmiral og blokerede derefter Gôteborg. 1716 chef for en eskadre med station i N. 1717 overkrigssekretær for land- og søetaten. 1721 direktør for flåden. 1725 afsked fra søetaten og 1726-48 stiftamtmand i Ribe. Ejede adskillige godser. 1731 geheimeråd.	Us-Reise 1828-31 - Graah 1829 - Omtalt som Gabels Øe (Graah 1832, 100) - aflagt i "Kong Frederik den Sjettes Kyst" (Graah 1832) som Gabels Ø.	Graah W.A. 1832: Undersøgelses-Reise til Østkysten af Grønland. Efter Kongelig Befaling udført i Aarene 1828-31. Trykt hos J.D. Qvist, Kjøbenhavn.		PUTOQARTIKAJIK.		
1297	19-05	GERNER Ø.	Langstrakt ø SØ for Fridtjof Nansens Halvø på Kong Frederik VI Kyst, V for Gabel Ø.	64	40	Formentlig Henrik Gerner (1741-1787). 1755 frivillig kadet i fregatten "Christiansborg" til Vestindien. 1756 kadet. 1763 sekondløjtnant. Uddannet i Konstruktionskommissionen og flere studierejser og enkelte togter. 1770 kaptajnløjtnant og 1772 hjemkaldt og fabriksmester. 1776 kaptajn. 1781 kommandørkaptajn. Byggede 18 linjeskibe og 11 fregatter. 1769 medlem af Det Kgl. Danske Landshusholdningsselskab, i 1774 dets præsident. 1784 medstifter af Søe-Lieutenant-Selskabet. Opfandt og konstruerede utallige tekniske indretninger. Til minde om HG blev indstiftet en medalje, der gives til en kadet med en særlig god eksamen.	Us-Reise 1828-31 - Graah 1829 - Aflagt i "Kong Frederik den Sjettes Kyst" (Graah 1832) som Gerner.	Graah W.A. 1832: Undersøgelses-Reise til Østkysten af Grønland. Efter Kongelig Befaling udført i Aarene 1828-31. Trykt hos J.D. Qvist, København.		KULUSUK.	Nunat Aqqi.	
1267	20-01	GRIFFENFELD Ø.	Lang ø parallel med kysten på Kong Frederik VI Kyst mod N grænsende op til Sehested Fjord.	62	41	Peder Schumacher, i 1671 adlet med navnet Griffenfeld (1635-1699). Studerede ved universiteterne i Kbh., Leyden og Oxford. I 1660 i England og i 1661 i Frankrig. 1662 ansat af Frederik III (1648-1670) som bibliotekar og arkivar, forfattede som kongens kammersekretær Kongeloven af 1665. 1666 sekretær i Danske Kancelli, 68 kancelliråd og i 69 plads i Statskollegiet og Højesteret. Efter at Christian V (1670-1699) blev konge blev PS over- og gehejmekammersekretær. 1671 medlem af Konseillet og adlet med navnet Griffenfeld. 1673 greve af Griffenfeld med Jarlsberg Gods i N. 1674 kansler og leder af Danske Kancelli. Kom i unåde da han gik ind for en mildere kurs mod F og S. 1676 arresteret pga. mistanke om forræderi i forbindelse med forløbet op mod Skånske Krig (1675-79) og dødsdømt, men benådet til livsvarigt fængsel og først anbragt i Kastellet og siden på Munkholm ved Trondheim.	Us-Reise 1828-31 - Graah 1829 - Aflagt i "Kong Frederik den Sjettes Kyst" (Graah 1832) som Griffenfeldts Øe.	Graah W.A. 1832: Undersøgelses-Reise til Østkysten af Grønland. Efter Kongelig Befaling udført i Aarene 1828-31. Trykt hos J.D. Qvist, Kjøbenhavn.	#	OMENAK. --------- UUMMANNAQ.	Graah (1832, 86). --------- Nunat Aqqi.	Det hjerteformede.

Id	Dato	Stednavn	Beliggenhed	Bredde	Længde	Oprindelse	Navngiver	Særlig kilde	Arktisk foto	Grønlandsk stednavn	Navngiver GL	Betydning
428	19-05	GRAAH ØER.	Øerne mellem Dannebrog Ø i N og Hvidsadlen i SØ ud for den N-lige del af Kong Frederik VI Kyst efter kortet "Kong Frederik den Sjettes Kyst" (Graah 1832). Det har senere vist sig, at Hvidsadlen* er et fjeld. Nu omfatter Graah Øer fra N Dannebrog Ø, Vend-Om, Vahl Ø, Hornemann Ø, Ørsted Ø, Nældebladet, Sneedorff Ø, Koklapperne og nogle andre ubenævnte øer.	65	39	WILHELM AUGUST GRAAH (1793-1863). 1807 søkadet. 1812 månedsløjtnant; i stykprammen "Kiempen" på Kbh.'s red. 1813 sekondløjtnant. 1818 udgav "Udkast til Danmarks Søekrigshistorie", som formentlig er baggrunden for, at han i 1828-29 gav mange lokaliteter på Ø-kysten officersnavne. 1820 premierløjtnant og udenlandsrejse. 1821 opmåling i IS. 1823-24 leder af en opmålings- og videnskabelig ekspedition til GLs V-kyst, der også skulle gøre forsøg med raketter til hvalfangst. 1826-27 indrulleringsofficer i Tønning og ved Karentænevæsenet på Ejderen. 1828-31 undersøgelses-rejse til GLs Ø-kyst for at opmåle og undersøge og for at lede efter Østerbygden. 1830 kaptajnløjtnant. 1832-50 medlem af direktionen for den grønlandske og færøske handel. 1837 blev rapporten fra undersøgelses-rejsen på foranledning af Royal Geographical Society oversat og udgivet i London. 1837-38 chef i briggen "St. Thomas" på togt til Vestindien, hvor han reviderede søkort. 1840 kaptajn, 1841 udenfor nummer.	Us-Reise 1828-31 - Graah 1929 - Aflagt i "Kong Frederik den Sjettes Kyst" (Graah 1832).	Graah W.A. 1818: Udkast til Danmarks Søekrigshistorie. Trykt hos Bernhard Schlesinger, Kjøbenhavn. Graah W.A. 1832: Undersøgelses-Reise til Østkysten af Grønland. Efter Kongelig Befaling udført i Aarene 1828-31. Trykt hos J.D. Qvist, København.	#	GRAAH ØER.	Nunat Aqqi.	
1272	19-05	GYLDENLØVE FJORD.	Isfjord på Kong Frederik VI Kyst med munding lige N for Colberger Heide.	64	40	Ulrich Christian Gyldenløve (1678-1719). DK greve. Søn af Chr. V, greve af Samsø. 1692 på togt med C.T. Sehested (Sehested Fjord*) i "Svenske Falk" for at modtage undervisning. 1693 søofficersuddannelse i Holland og Frankrig. 1696 admiral i DK. 1697 stiftamtmand på IS, generalpostmester i N og general-admiralløjtnant. 1700 chef for den udrustede flåde, der ikke kunne hindre svenskernes landgang ved Humlebæk som indledning til Store Nordiske Krig (1700 og 1709-20). 1709-19 chef for den udrustede flåde. 1710 angrebet af en svensk flåde i Køge Bugt*, hvorunder linieskibet "Dannebrog" under Iver Huitfeldt (Kap Huitfeldt*) sprang i luften. 1712 ødelagde en svensk transportflåde ved Rügen.	Us-Reise 1828-31 - Graah 1829 - Aflagt i "Kong Frederik den Sjettes Kyst" (Graah 1832) som Gyldenløves Fiord.	Graah W.A. 1832: Undersøgelses-Reise til Østkysten af Grønland. Efter Kongelig Befaling udført i Aarene 1828-31. Trykt hos J.D. Qvist, Kjøbenhavn.		KANGERDLURKSOAK. --------- UMIIVIIP KANGERTIVA.	Graah (1832, 96). ---------- Nunat Aqqi.	
1321	11-08	HEINESENS FJORD.	Mogens Heinesen Fjord*.	62	42		Us-Reise 1828-31 - Graah 1829.			2		
429	22-06	HOLM NÆS.	200 moh høj SØ-pynt på Dannebrog Ø på Kong Frederik VI Kyst.	65	39	"…gav jeg Navnet Holms Næs til Erindring om Najadens tappre Chef." (Graah 1832, 105). HANS PETER HOLM (1772-1812). DK søofficer. 1784 med faren Peter Holm (1725-86), der var skibsfører i Asiatisk Kompagni, til Ostindien. 1785 søkadet. 1789 sekondløjtnant. 1797 premierløjtnant i fregatten "Najaden" i Steen Billes (Kap Steen Bille*) kamp på Tripolis Red. 1799 i "Oldenborg" (Kap Olfert Fischer*) da skibet under en voldsom orkan landsattes i Taffelbay ved Kap det gode Håb. 1805 kaptajnløjtnant. 1807-09 overlods og havnemester på St. Croix. Under kanonbådskrigen (1807-14) i 1811 chef i briggen "Lolland" og brigdelingen ved N. Erobrede den engelske brig HMS "Manly" ved Arendal. Kaptajn. 1812 chef i "Najaden" med underlagte brigger. "Najaden" blev ved en batalje med engelske skibe ødelagt af HMS "Dictator" i Lyngør Havn ved Arendal. Derefter chef for kanonbådsflotillen i Sandøsund. Druknede med en lodsbåd ud for Langesund. Farfar til Gustav F. Holm (Holm Bjerge*).	Us-Reise 1828-31 - Graah 1829 - Aflagt i "Kong Frederik den Sjettes Kyst" (Graah 1832) som Holms Næs.	Graah W.A. 1832: Undersøgelses-Reise til Østkysten af Grønland. Efter Kongelig Befaling udført i Aarene 1828-31. Trykt hos J.D. Qvist, Kjøbenhavn.		HOLM NÆS.	Nunat Aqqi.	

Id	Dato	Stednavn	Beliggenhed	Bredde	Længde	Oprindelse	Navngiver	Særlig kilde	Arktisk foto	Grønlandsk stednavn	Navngiver GL	Betydning
1279	16-12	HORNEMANN Ø.	Ø udfor Kong Frederik VI Kyst mellem Dannebrog Ø i N og Køge Bugt i S. Midt i Graah Øer*.	65	39	"Vi passerede imellem tvende Øer, hvilke benævnedes Hornemanns og Vahls Øer." (Graah 1832, 102). "… en lille Samling af Planter, hvilke vor udmærkede Botaniker, Etatsraad Hornemann, der var Medlem af den, i Anledning af min Reise nedsatte Commission, har havt den Godhed at bestemme." (ibid., 111). Jens Wilken Horneman (1770-1841). DK botaniker. Studerede naturhistorie ved Kbh.'s Universitet. 1798 rejse i D, F og GB. 1801 lektor i botanik ved Botanisk Have. 1803-17 sekretær i Det Kgl. Danske Landhusholdningsselskab. 1805-40 forestod udgivelsen af Flora Danica. 1808 professor i botanik ved Kbh.'s Universitet. 1813 medlem af Det Kgl. Danske Videnskabernes Selskab. 1827 medlem af Commissionen angaaende en Undersøgelse af Grønlands Østkyst sammen med A.W. Moltke (Kap Moltke*), Gede og C.C. Zahrtmann. 1829 etatsråd. 1830-31 rektor for Kbh.'s Universitet. 1836 æresdoktor.	Us-Reise 1828-31 - Graah 1829 - Aflagt i "Kong Frederik den Sjettes Kyst" (Graah 1832) som Hornemann.	Graah W.A. 1832: Undersøgelses-Reise til Østkysten af Grønland. Efter Kongelig Befaling udført i Aarene 1828-31. Trykt hos J.D. Qvist, Kjøbenhavn.		ATILAAT.		
1263	23-03	KAP CORT ADELAER.	Et højt karakteristisk forbjerg mod NØ på samme ø som Kap Daniel Rantzau på Kong Frederik VI Kyst.	61	42	"Denne for Europa udødelige Mand var født … i Norge. … hans fader, Sivert Jensen, … sendte … ham til Holland, hvor han tog Tieneste som Adelsburs paa den hollandske Flaade … " (Graah 1818, 169). Cort (Sifvertsen) Adelaer (1622-1675). 1637 kadet i den hollandske flåde og i 1641 videre til den venetianske, hvor han i 1660 blev generalløjtnant og chef for flåden. 1662 til DK, 1663 generaladmiral og faktisk chef for flåden. Chr. V gav CA bevilling til sammen med admiralerne Niels Juel og Jens Rodsteen at handle på GL; de udsendte 1670 og 71 "St. Peder" under kaptajn Axel Ottesen til Ø-kysten, men skibet forsvandt på hjemrejsen i 71. 1675 chef for den udrustede flåde i Østersøen. Blev syg og overdrog kommandoen til Niels Juel. CA døde efter at være blevet sat i land ved Dragør.	Us-Reise 1828-31 - Graah 1829 - Omtalt som Cap Cort Adelaer (Graah 1832, 79) - Aflagt i "Kong Frederik den Sjettes Kyst" (Graah 1832) som Cap Adelaer.	Graah W.A. 1818: Udkast til Danmarks Søekrigshistorie. Trykt hos Bernhard Schlesinger, Kjøbenhavn. Graah W.A. 1832: Undersøgelses-Reise til Østkysten af Grønland. Efter Kongelig Befaling udført i Aarene 1828-31. Trykt hos J.D. Qvist, Kjøbenhavn.	#	¤.		

Id	Dato	Stednavn	Beliggenhed	Bredde	Længde	Oprindelse	Navngiver	Særlig kilde	Arktisk foto	Grønlandsk stednavn	Navngiver GL	Betydning
1304	19-05	KAP DAN.	Den S-lige pynt på Kulusuk. "I Kyststrækningen mellem Sermilik og Angmagsalik sees flere mindre Indskæringer, ... Vestligst ligger Bugten ved Naujatalik, der mod Sermilik-Fjorden begrændses af det spidse, takkede, isolerede Fjeld Kingigtit og mod Øst af det over 3000 Fod høje, bratte Ungutok-Fjeld, der fortsættes helt ud til Havet og ender i et stejlt Forbjerg. Det sydligste, næsten lodretstaaende Forbjerg hedder Orsuluviak. Det er dette, der paa Graah's Kaart kaldes Cap Dan, hvilket fremgaar af Graah's Toning og Pejling, ... Efter hans Mening har det været det fjerneste Land, han saae, og han har derfor aflagt det paa Kaartet ved Kystens Omdrejning. De store Øer paa den modsatte Side af Angmagsalik-Fjorden har han rigtignok seet, men han har antaget dem for mindre Øer, som laa ham betydeligt nærmere, hvorved de kom til at ligge længere fra Fastlandet. Han kaldte dem Danell's Øer eller Gunbjørns Skjær." (Holm, Garde 1889b, 208). Holm har således fundet Graahs Kap Dan og placeret det efter Graahs hensigt på det yderste punkt på hans synlige kystlinie, hvilket fremgår af Holms kort.	65	37	Dan var en danske sagnkonge, som Danmark har fået navn efter. Kong Dan var efter danske kilder den første danske konge.	Us-Reise 1828-31 - Graah 1829 - Aflagt i "Kong Frederik den Sjettes Kyst" (Graah 1832) som Cap Dan. Konebåds-Ex 1883-85 - Aflagt i "Grønlands Østkyst fra 63°20 til 66°25 N.Br. opmaalt af G. Holm 1884-85" (Holm, Garde 1889b).	Graah W.A. 1832: Undersøgelses-Reise til Østkysten af Grønland. Efter Kongelig Befaling udført i Aarene 1828-31. Trykt hos J.D. Qvist, København. Holm G., Garde V. 1889b: Om de geografiske Forhold i Dansk Østgrønland. Meddelelser om Grønland 9, (3), 145-234.	gjb08980 ++	NAAJANNGUIT.	Nunat Aqqi.	
1262	10-05	KAP DANIEL RANTZAU.	"… høit og brat… " (Graah 1832, 79) fremtrædende forbjerg mod Ø på den SØ-lige del af den samme ø som Kap Cort Adelaer på Kong Frederik VI Kyst.	61	42	"… det Norden for liggende Forbierg eller Kangek (Cap Daniel Rantzau)," (ibid., 79). Daniel Rantzau (1529-69). Studerede ved universitetet i Wittenberg og 1547 i tjeneste hos Hertug Adolph af Gottorp. Deltog 1559 i felttoget i Ditmarsken som gottorpsk høvedsmand. Deltog med sit eget regiment i Store Nordiske Syvårskrig (1563-70), fra 1565 som chef for de danske styrker efter Otto Krumpen. Slog samme år den svenske hær ved Axtorna. Faldt under belejring af Varberg.	Us-Reise 1828-31 - Graah 1829 - Aflagt i "Kong Frederik den Sjettes Kyst" (Graah 1832) som Cap Rantzau.	Graah W.A. 1832: Undersøgelses-Reise til Østkysten af Grønland. Efter Kongelig Befaling udført i Aarene 1828-31. Trykt hos J.D. Qvist, Kjøbenhavn.	124279 ++	KANGEQ.	Nunat Aqqi.	
885	19-05	KAP GUDBRAND TORLAKSEN.	Ø-pynten på halvøen Tôrnârtik på Kong Frederik VI Kyst. Halvøen går ud mellem Dannebrog Ø i N og Hornemann Ø i S.	65	39	"… et brat Forbierg, betegnet Cap Gudbrand Torlaksen," (Graah 1832, 104). Gudbrandur Thorlaksson (1541-1627). På gymnasiet i Hólar ved Skagafjord. 1561-64 studerede teologi ved Kbh.'s Universitet, derefter præst og skolemand i IS. 1571 protestantisk biskop i Hólar. GT arbejdede for at gennemføre protestantismen, men han arbejdede også med naturvidenskaber, matematik, kartografi og sprog. 1590 udgav GT det første nogenlunde pålidelige kort over IS, og han fik også lavet og trykt en bibel på islandsk. 1606 fik han trykt en bog med et kort over GL, IS, de britiske øer, N, S samt DK. Graah kendte bogen, for han skriver om Østerbygden "Sigvard Stephensen (1574) og Gudbrand Thorlaksen (1606), tvende lærde Islændere, antoge Bygden at have ligger paa Vestkysten;" (Graah 1832, 14)	Us-Reise 1828-31 - Graah 1829 - Aflagt i "Kong Frederik den Sjettes Kyst" (Graah 1832) som Cap Gudbrand.	Graah W.A. 1832: Undersøgelses-Reise til Østkysten af Grønland. Efter Kongelig Befaling udført i Aarene 1828-31. Trykt hos J.D. Qvist, København.		TOORNAARTIIP KIMMUT NUUA.	Nunat Aqqi.	

Id	Dato	Stednavn	Beliggenhed	Bredde	Længde	Oprindelse	Navngiver	Særlig kilde	Arktisk foto	Grønlandsk stednavn	Navngiver GL	Betydning
1290	12-07	KAP HERLUF TROLLE.	Stejlt forbjerg på Kong Frederik VI Kyst S for Kap Tordenskjold og N for Kap Discord.	61	42	Herluf Trolle (1516-1565). Født i Skåne. 1535 til Kbh. for at gå på Vor Frue Skole (Metropolitanskolen). 1536-37 i Wittenberg. 1543 lensmand. 1544 gift med Birgitte Gøye. 1557 rigsråd. 1559 admiral og 1563 chef for flåden efter Peter Skram. Under den Nordiske Syvårskrig (1563-70) slog en dansk-lybsk flåde på 39 skibe en svensk flåde ved Øland under admiral Jacob Bagge i maj 1564. I aug. 1564 angreb HT igen den svenske flåde ved Øland under admiral Klaus Horn. I juni 65 kæmper HT igen med en dansk-lybsk flåde på 32 skibe mod en svensk flåde på 40 skibe igen under admiral KH ud for Bukow i Femer Bælt. Begge flåder svært beskadiget og HT dødeligt såret. 1565 mageskiftede HT Hillerødsholm (senere Frederiksborg Slot) med Skovkloster, som han omdøbte til Herlufsholm, der oprettedes som skole i 1565.	Us-Reise 1828-31 - Graah 1829 - Omtalt som Cap Herlof Trolle (Graah 1832, 76) - Aflagt i "Kong Frederik den Sjettes Kyst" (Graah 1832) som Cap Trolle.	Graah W.A. 1832: Undersøgelses-Reise til Østkysten af Grønland. Efter Kongelig Befaling udført i Aarene 1828-31. Trykt hos J.D. Qvist, Kjøbenhavn.	41468	KANGERSUKASIK. ----- TAATERAAT KANGERSUASIAT.	Graah (1832, 76). ----- Nunat Aqqi.	Et farligt forbjerg.
1260	11-08	KAP HVIDTFELD.	Kap Ivar Huitfeldt*. "Cap Hvidtfeld er høit, brat, sortladent, med gule skraaliggende strata eller lag. Herfra begynder Lindenows Fiord," (Graah 1832, 70).	60	43	Peder Hvidtfeldt (??-1584). Omkring 1540 slotsfoged på Bergenhus. 1547-65 kansler for N. Under Den Nordiske Syvårskrig (1563-70) var PH i 63-64 i Herluf Trolles flåde; ødelagde med sin eskadre det svenske skib "Hvita Falken" ved Warnemünde. I 65 admiral for en blokadeeskadre der blev slået af en svensk eskadre i Nydyb ved Pommeren. I 66 med flåden ved Øland og ved Gotland, hvor 15 skibe i en storm driver på land og bliver til vrag. 1567 afskediget. Graah (1818, 61, 62, 70) omtaler PH som Peter Hvitfeldt, Hvitfelt, Hvidtfeldt og Peder Hvitfeldt og der er tale om den samme person.	Us-Reise 1828-31 - Graah 1829 - Omtalt af Graah (1832, 70) og aflagt i "Kong Frederik den Sjettes Kyst" (Graah 1832) som Cap Hvidtfeld. Aflagt i KDSKA kort "Grönland med omgivelser, 1832" som Cap Hvidtfeld. Aflagt i "Grönlands sydligste Del til Kangerajuk på Östkysten opmaalt 1880 og 1881 af G.F. Holm" (Holm 1881) som Cap Hvidtfeldt. Aflagt i "Den sydligste Del af Grønlands Østkyst indtil 63° 45' N.Br. opmaalt af G. Holm og V. Garde 1883-85" (Holm, Garde 1889a) som Cap Hvitfeldt. Aflagt i "Den sydlige Del af Grönlands Östkyst af G. Holm og V. Garde 1886" (Holm, Garde 1887) som Cap Hvidtfeldt. Aflagt i KVUG's "Kort over Grönland, 1906" som Cap Huitfeldt. Omtalt i "Den grønlandske Lods, 1966" som Kap Ivar Huitfeldt. Det kan efter Graahs trykte kilder (1818 og 1832) ikke afgøres, om Graah har villet lade PH eller IH lægge navn til lokaliteten. IH omtales ikke og PH omtales i begge kilder, men kun med fornavn i 1818. Under hensyntagen til at IH i forhold til de øvrige søofficerer, som Graah lader lægge navn til lokaliteter, hverken var admiral eller havde ydet særlige præstationer i løbet af sin karriere, formoder jeg, at lokaliteten er navngivet efter PH, og at den har fået sit nuværende navn ved en fejl.	Graah W.A. 1818: Udkast til Danmarks Søekrigshistorie. Trykt hos Bernhard Schlesinger, Kjøbenhavn. Graah W.A. 1832: Undersøgelses-Reise til Østkysten af Grønland. Efter Kongelig Befaling udført i Aarene 1828-31. Trykt hos J.D. Qvist, Kjøbenhavn. Holm G.F. (1881): Geographisk Undersøgelse af Grønlands sydligste Del. Meddelelser om Grønland 6, (4), 147-180. Holm G., Garde V. 1889a: Beretning om Konebaads-Expeditionen til Grønlands Østkyst 1883-85. Meddelelser om Grønland 9, (2), 53-144. Holm, G., Garde, T.V. 1887: Den danske Konebaads-expedition til Grønlands Østkyst. Populært beskreven. Forlagsbureauet i Kjøbenhavn, København.		KANINGESEKASIK.	Graah (1832, 70).	Det der ligner et forbjerg.

Id	Dato	Stednavn	Beliggenhed	Bredde	Længde	Oprindelse	Navngiver	Særlig kilde	Arktisk foto	Grønlandsk stednavn	Navngiver GL	Betydning
1289	19-05	KAP IVAR HUITFELDT.	Ø-forbjerg på en halvø mellem Lindenow Fjord i N og Prins Christian Sund i S.	60	43	Iver (Tønnesen) Huitfeldt (1665-1710). 1681 lærling i søetaten. 1687 løjtnant. 1690 i hollandsk tjeneste. 1691-92 i fransk tjeneste. 1694 chef for fregatten "Heyren" og flere kommandoer. 1697 kommandørkaptajn. I Store Nordiske Krig (1700 og 1709-20) i 1700 chef for et detachement pramme og chalupper ved Kbh.'s forsvar, 1704 kommandør, 1710 chef for "Dannebroge" i Gyldenløves flåde i slaget i Køge Bugt*. "Dannebroge" sprang i luften og IH omkom.	Us-Reise 1828-31 - Graah 1829 - Lokaliteten er omtalt af Graah (1832, 70) og aflagt i "Kong Frederik den Sjettes Kyst" (Graah 1832) som Cap Hvidtfeld. Aflagt i KDSKA kort "Grönland med omgivelser, 1832" som Cap Hvidtfeld. Se mere om stednavnet ved Kap Hvidtfeld*.	Graah W.A. 1818: Udkast til Danmarks Søekrigshistorie. Trykt hos Bernhard Schlesinger, Kjøbenhavn. Graah W.A. 1832: Undersøgelses-Reise til Østkysten af Grønland. Efter Kongelig Befaling udført i Aarene 1828-31. Trykt hos J.D. Qvist, Kjøbenhavn.	#	KANGERAJUK.	Nunat Aqqi.	Det kære lille forbjerg
1270	23-05	KAP MOLTKE.	Forbjerg på Kong Frederik VI Kyst. SØ-pynt på Thor Land mellem Kap Møsting i N og Skjoldungen i S.	63	40	"Jeg kaldte det Cap Moltke, til Ære for Hans Excellence Geheime-Stats- og Finansminister Grev Moltke til Bregentved." (Graah 1832, 92). August Adam Wilhelm lensgreve Moltke (1785-1864). 1805 cand. jur. 1809 assessor i Højesteret. 1812 deputeret i Rentekammeret, 1816 tillige medlem af Finansdeputationen og af Statsgælddirektionen. 1818 arvede Bregentved. 1827 medlem af og formand for Commissionen angaaende en Undersøgelse af Grønlands Østkyst sammen med J.W. Hornemann (Hornemann Ø*), Gede og C.C. Zahrtmann. 1831 finansminister og gehejmestatsminister. 1845 præsident i Rentekammeret. 1848-1852 konseilspræsident. 1848-1850 udenrigsminister.	Us-Reise 1828-31 - Graah 1829 - Aflagt i "Kong Frederik den Sjettes Kyst" (Graah 1832) som Cap Moltke.	Graah W.A. 1832: Undersøgelses-Reise til Østkysten af Grønland. Efter Kongelig Befaling udført i Aarene 1828-31. Trykt hos J.D. Qvist, Kjøbenhavn.	#	ITTULUARTIIT OQQUMMUT KANGIAT.	Nunat Aqqi.	
1271	23-03	KAP MØSTING.	Fremtrædende forbjerg på Kong Frederik VI Kyst N for Kap Moltke. Forbjerget på N-siden af mundingen af Bernstorff Isfjord.	63	40	"Til Ære for Hans Excellence Geheimestatsminister Møsting, gav jeg dette Forbierg Navnet Cap Møsting." (Graah 1832, 95). Johan Sigismund von Møsting (1759-1843). 1781 cand. jur. 1789-1804 amtmand i Haderslev Amt. 1804 præsident i Tyske Kancelli. 1810 æresmedlem af Det Kgl. Danske Videnskabernes Selskab. 1813-31 finansminister og 1814-42 gehejmestatsminister. 1818 drivkraft ved oprettelse af Nationalbanken. 1838-43 chef for Det Kgl. Bibliotek.	Us-Reise 1828-31 - Graah 1829 - Aflagt i "Kong Frederik den Sjettes Kyst" (Graah 1832) som Cap Møsting.	Graah W.A. 1832: Undersøgelses-Reise til Østkysten af Grønland. Efter Kongelig Befaling udført i Aarene 1828-31. Trykt hos J.D. Qvist, Kjøbenhavn.	#	ITTILIVARTIIP KANGERTIVALA KIAMMUT KANGIA.	Nunat Aqqi.	
1269	12-07	KAP NIELS JUEL.	Klippepynt på Kong Frederik VI Kyst. SØ-pynten på Skjoldungen.	63	41	"Kan ikke Danmarks Juell sættes ved siden af Englands, Hollands og Frankriges største Admiraler? Kan vel Tromperne, Ruyter eller Opdam, som vare Juells Samtidige, og som ansaaes for Datidens største Admiraler, rose sig af en Seier som den, de Danske vandt i Kiøgebugt, hvor Halvdelen af den fiendtlige Flaade blev ødelagt?" (Graah 1818, vi). Niels Juel (1629-97). 1643-47 page hos prins Frederik, den senere kong Frederik III (1648-70). 1649-52 uddannelsesrejse. 1652-56 kadet i og tjeneste i den hollandske flåde. 1656 i søetaten fra 1657 som admiral på Holmen. Forskellige kommandoer under Karl Gustav-krigene (1657-70), i 59 chef for Holmens bådsmænd der deltog i forsvaret af Kbh. under det svenske stormangreb. 1670 gav Chr. V NJ bevilling til at handle på GL sammen med admiralerne Cort Adelaer og Jens Rodsteen; de udsendte 1670 og 71 "St. Peder" under kaptajn Axel Ottesen til Ø-kysten, men skibet forsvandt på hjemrejsen. Ved starten af Skånske Krig (1675-79) overtog NJ kommandoen over flåden fra Cort Adelaer. Erobrede Gotland i 76 og vandt slaget i Køge Bugt i 77. 1683 præsident i admiralitetet.	Us-Reise 1828-31 - Graah 1829 - Omtalt som Cap Niels Juel (Graah 1832, 91) - Aflagt i "Kong Frederik den Sjettes Kyst" (Graah 1832) som Cap Juel.	Graah W.A. 1818: Udkast til Danmarks Søekrigshistorie. Trykt hos Bernhard Schlesinger, Kjøbenhavn. Graah W.A. 1832: Undersøgelses-Reise til Østkysten af Grønland. Efter Kongelig Befaling udført i Aarene 1828-31. Trykt hos J.D. Qvist, Kjøbenhavn.	#	KANGEQ.	Nunat Aqqi.	

Id	Dato	Stednavn	Beliggenhed	Bredde	Længde	Oprindelse	Navngiver	Særlig kilde	Arktisk foto	Grønlandsk stednavn	Navngiver GL	Betydning
436	23-03	KAP OLFERT FISCHER.	Den SØ-lige pynt på det 500 moh høje forbjerg N for Danell Fjord på Kong Frederik VI Kyst.	61	42	Johan Olfert Fischer (1747-1829). 1763 sekondløjtnant i søetaten. 1767 premierløjtnant, flere togter til Middelhavet. 1790 kommandørkaptajn. 1799 chef i "Oldenborg" for konvojering til Ostindien; landsatte skibet under en orkan i Taffelbay og reddede hele besætningen. 1800 kommandør. 1801 højstkommanderende i slaget på Kbh.'s Red. 1807-09 chef for batteriet Trekroner med underlagte stykpramme. 1809 kontreadmiral. 1825 viceadmiral.	Us-Reise 1828-31 - Graah 1829 - Omtalt som Cap Olfert Fischer (Graah 1832, 76) - Aflagt i "Kong Frederik den Sjettes Kyst" (Graah 1832) som Cap Fischer.	Graah W.A. 1832: Undersøgelses-Reise til Østkysten af Grønland. Efter Kongelig Befaling udført i Aarene 1828-31. Trykt hos J.D. Qvist, Kjøbenhavn.	#	KANGINGUSAKASIK.	Nunat Aqqi.	Det sølle forbjerg.
427	19-09	KAP POUL LØVENØRN.	SØ-forbjerg på Jens Munk Ø på Kong Frederik VI Kyst. N for Kap Møsting.	64	40	"… et brat Forbierg, hvilket jeg kaldte Cap Løvenørn." (Graah 1832, 100). Poul de Løwenørn (1751-1826). 1760 søkadet. 1770 sekondløjtnant. 1776 premierløjtnant. 1778-81 i fransk tjeneste. 1781 kaptajnløjtnant. 1784 direktør for Det Kgl. Danske Søkort-arkiv ved dets oprettelse; organiserede et Fyrvæsen, et Vagervæsen og et Lodsvæsen. 1784 indvalgt i Det Kgl. Danske Videnskabernes Selskab. 1786 fører i ekspeditionsskibet "Grev Ernest Schimmelmann" og leder af en videnskabelig ekspedition til GLs Ø-kyst, bl.a. m. det formål at finde Østerbygden, men nåede pga. is ikke ind til kysten; overlod det til C.T. Egede og C.A. Rothe (Egede & Rothes Fjord*) at fortsætte ekspeditionen med 2 mindre skibe. 1788 i den russiske flåde. 1789 kaptajn. 1804 kommandør. 1812 kontreadmiral.	Us-Reise 1828-31 - Graah 1829 - Aflagt i "Kong Frederik den Sjettes Kyst" (Graah 1832) som Cap Løwenørn. 7. Thule 1932-33 foreslog, at stednavnet blev ændret til Kap Poul Løvenørn (AI: 301/3/79).	Graah W.A. 1832: Undersøgelses-Reise til Østkysten af Grønland. Efter Kongelig Befaling udført i Aarene 1828-31. Trykt hos J.D. Qvist, Kjøbenhavn. AI: 301/3/79: Hother Ostermann/Grønlandske stednavne: tillæg til navnelister for Østgrønland, inkl. kort.	17927 ++ Søg efter Løvenørn	PIGIITTIP KIMMUT KANGIA.	Nunat Aqqi.	
1264	22-05	KAP STEEN BILLE.	Forbjerg umiddelbart N for gletsjeren Puisortoq på Kong Frederik VI Kyst.	61	42	"… efter Hans Excellence Geheime-Statsminister, Admiral Steen Bille," (Graah 1832, 83). Steen Andersen Bille (1751-1833). 1762 søkadet. 1768 sekondløjtnant. 1773 premierløjtnant. 1777-81 i Vestindien. 1781 kaptajnløjtnant. 1782-84 orlov med handelsskib til Ostindien. 1788 kaptajn og flere chefskommandoer. 1797-1801 togt til Middelhavet som kaptajn på fregatten "Najaden" chef for Middelhavseskadren. Maj 97 kamp ved og belejring af Tripolis. 1801 kommandørkaptajn og kammerherre, chef for defensionen på Kbh.'s reds venstre fløj. 1804 kommandør og deputeret i Admiralitetskollegiet. 1807 kommanderende søofficer under Englands angreb på Kbh. Drivkraft i oprettelsen af kanonbådsforsvaret. 1825 viceadmiral. 1829 admiral. 1831 gehejmestatsminister (medlem af Gehejmestatsrådet, der bistod kongen med regeringens førelse).	Us-Reise 1828-31 - Graah 1829 - Aflagt i "Kong Frederik den Sjettes Kyst" (Graah 1832) som Cap Bille.	Graah W.A. 1832: Undersøgelses-Reise til Østkysten af Grønland. Efter Kongelig Befaling udført i Aarene 1828-31. Trykt hos J.D. Qvist, Kjøbenhavn.	#	KANGEQ.	Nunat Aqqi.	
1261	19-05	KAP TORDENSKJOLD.	675 moh højt forbjerg på den S-lige del af Kong Frederik VI Kyst. "Dette er et af de kiendeligste Punkter på Kysten. Det bestaar af tvende, ved en dyb Kløft adskilte Fielde, af hvilke det indre, der har en kuppelformig Top, beklædt med evig Iis, er betydeligt høiere end det ydre, som er sort, snefrit, og hvis Top er en horisontal Flade." (Graah 1932, 88). Kappet benævnes nu også Kap Peder Tordenskjold.	61	42	"… hvilket Land kan fremvise en helt med Tordenskjolds Mod og Daadfuldhed?" (Graah 1818, vi). Peter Jansen Wessel (1690-1720). 1706 lærling i navigation. 1708 kadet. 1711 sekondløjtnant. 1712 chef i fregatten "Løvendahls Gallej". Under Store Nordiske krig (1709-20) i 12 i træfningen ved Rügen, hvor flåden under admiral Gyldenløve (Gyldenløve Fjord*) ødelægger en svensk transportflåde. 1712 springavancement til kaptajnløjtnant. 1713 i konvoj til Holland. 1714 kaptajn. 1715 i Gabels (Gabel Ø*) flåde der slår en svensk flåde på Colberger Heide*, tager den svenske admiral til fange. 1716 adlet under navnet Tordenskiold, ødelægger en svensk transportflåde ved Dynekil, erobre 9 svenske orlogsskibe og kommandør. 1718 scoutbynacht. 1719 indtager Marstrand og viceadmiral. Sept. 1720 rejsetilladelse til udlandet; faldt i duel 12. nov. mod oberst v. Stahl ved Gleidingen i Hildesheim.	Us-Reise 1828-31 - Graah 1829 - Aflagt i "Kong Frederik den Sjettes Kyst" (Graah 1832) som Cap Tordenskiold.	Graah W.A. 1818: Udkast til Danmarks Søekrigshistorie. Trykt hos Bernhard Schlesinger, Kjøbenhavn. Graah W.A. 1832: Undersøgelses-Reise til Østkysten af Grønland. Efter Kongelig Befaling udført i Aarene 1828-31. Trykt hos J.D. Qvist, Kjøbenhavn.	#	KUNNURANAK. ----- QUNARANAAQ.	Graah (1832, 78). ----- Nunat Aqqi.	

Id	Dato	Stednavn	Beliggenhed	Bredde	Længde	Oprindelse	Navngiver	Særlig kilde	Arktisk foto	Grønlandsk stednavn	Navngiver GL	Betydning
1300	19-05	KAP TORFÆUS.	Forbjerg på Ø-kysten af Jens Munk Ø på Kong Frederik VI Kyst. På S-siden af mundingen til Køge Bugt.	64	40	Thormod Thorffueszon eller Torfesøn eller Torfæus (1636-1719). 1655 student ved Kbh.'s Universitet. 1660 oversætter hos Kong Frederik III. 1664 degraderet til stiftamtskriver i Stavanger. 1667 kongelig oldforsker. 1682 Kongeriget Norges historiker. Skrev om de nordatlantiske landes historie på baggrund af islandske og norske kilder. Graah (1832, 5) omtaler Torfæus som kilde til, hvem der var den sidste biskop i Gardar.	Us-Reise 1828-31 - Graah 1829 - Aflagt i "Kong Frederik den Sjettes Kyst" (Graah 1832) som Cap Torfæus. Hverken Us-Reise eller Konebåds-Ex 1883-85 (Holm) har aflagt Jens Munk Ø.	Graah W.A. 1832: Undersøgelses-Reise til Østkysten af Grønland. Efter Kongelig Befaling udført i Aarene 1828-31. Trykt hos J.D. Qvist, København.		KAP TORFÆUS.	Nunat Aqqi.	
1303	21-07	KAP TYCHO BRAHE.	Højt forbjerg på V-siden af mundingen til Egede og Rothe Fjord.	65	38	TYGE Ottesen BRAHE (1546-1601). Latiniseret som Tycho Brahe. DK astronom, grundlægger af den moderne observationsteknik. 1558 begyndt studier ved Kbh's Universitet i jura, astronomi og kemi. Udførte astronomiske målinger med større præcision end tidligere, hvilket gav ham mulighed for at forudse astronomiske hændelser med stor nøjagtighed. 1572 observerede TB en ny stjerne - Stella Nova - som gradvist forsvandt igen, hvilket var en revolutionerende observation, da stjernehimlen blev anset for at være uforanderlig. 1576 Hven i len af Frederik I (1559-1588) og betydelig økonomisk støtte. Begyndte også at bygge slottet Uranienborg som foruden bolig indeholdt kemisk laboratorium og observationspavilloner. 1580 var slottet færdigt og TB ridder af Elefanten. Opførte 1584 tillige observatoriet Stjerneborg til de store instrumenter, der var gravet ned af hensyn til stabiliteten. Forlod Hven 1597 da Chr. IV (1588-1648) ikke støttede som Frederik II, og efter ophold i Rostock, Wandsbech ved Hamborg og Wittenberg slog TB sig i 1599 ned i Prag som hofastronom hos den tysk-romerske kejser Rudolf II (1576-1612).	Us-Reise 1828-31 - Graah 1829 - Aflagt i "Kong Frederik den Sjettes Kyst" (Graah 1832) som Cap Thyge Brahe.	Graah W.A. 1832: Undersøgelses-Reise til Østkysten af Grønland. Efter Kongelig Befaling udført i Aarene 1828-31. Trykt hos J.D. Qvist, København.		PAAP KINNAA.	NAA	
1256	12-07	KAP WALLØE.	Forbjerg på den S-lige del af Kong Frederik VI Kyst lidt N for Lindenow Fjord.	60	42	"… det samme Forbierg (Cap Valløe), som han ikke havde kunnet passere." (Graah 1832, 71). Peder Olsen Walløe (1716-1793). Bødker. Fra 1737 med Jakob Severins skibe til V-GL, 1739 med ved angrebet i Jakobshavn/Ilulissat på 4 hollandske skibe, der blev taget som priser. 1740-42 bødker i Christianshåb. 1743 bestalling givet af Jakob Severin som assistent i Christianshåb. Lærte grønlandsk sprog og levevis. 1748 bevilling fra Missionskollegiet som frihandler ved Godthåb. 1749 rejse til Julianehåb Distrikt. 1751-53 undersøgelsesrejse efter Missionskollegiets opfordring til Ø-kysten. Nåede aug. 52 med sin konebåd til Kap Walløe, men måtte vende om pga. is. 1753 tilbage til DK og bosat i Rønne, som fører af en galease. Senere til Kbh. som opsynsmand ved et pakhus. 1787 lem i Vartov.	Us-Reise 1828-31 - Graah 1829 - Aflagt i "Kong Frederik den Sjettes Kyst" (Graah 1832) som Cap Valløe.	Graah W.A. 1832: Undersøgelses-Reise til Østkysten af Grønland. Efter Kongelig Befaling udført i Aarene 1828-31. Trykt hos J.D. Qvist, Kjøbenhavn.	#	KANGERSIVASIK.	Nunat Aqqi.	
1320	11-08	KIØGE BUGT.	Køge Bugt*.	64	40		Us-Reise 1828-31 - Graah 1829.			1		
1284	22-05	KONG FREDERIK VI KYST.	Regionen omfattende landet mellem Indlandsisen i V og kysten med foranliggende øer på den S-lige del af Ø-kysten. N-grænsen mod Kong Christian IX Land går N om Dannebrog Ø og de 2 store øer N for denne videre mod V gennem bugten Ikertivaq til S-kysten af næsset i bunden af bugten og derefter videre langs 65,5° n.Br. S-grænsen mod S-GL er midtlinjen i Lindenow Fjord.	59	42	"I Hans Majestæts Navn tog jeg Landet i Besiddelse, og kaldte det Kong Frederik den Siettes Kyst." (Graah 1832, 105) - Graah kom hermed til at indlede den senere tradition med at navngive et landområde efter den siddende monark. Kronprins Frederik (1768-1839). Søn af den sindsyge Chr. VII og Dronning Caroline Mathilde, som han i 1772 tabte kontakt med, da hun blev forvist, efter at hendes relation til Struensee blev afsløret. 1784 kuppede han sig støttet af A.P. Bernstorff til at være kongemagtens faktiske udøver som kronprinsregent. 1808 konge af DK og N (til 1814) som Frederik VI. Da Graah berejste kysten, havde den 5-600 indbyggere (ibid., 118). Nu er den ubebeboet.	Us-Reise 1828-31 - Graah 1829 - Aflagt i "Kong Frederik den Sjettes Kyst" som Kong Frederik den Sjettes Kyst (Graah 1832). KVUG har justeret navnet og præciseret landområdets grænser. Medtaget på stednavnelisten 6061A til KVUG (Underudvalget) (AI: 301/3/78).	Graah W.A. 1832: Undersøgelses-Reise til Østkysten af Grønland. Efter Kongelig Befaling udført i Aarene 1828-31. Trykt hos J.D. Qvist, Kjøbenhavn. AI: 301/3/78: Hother Ostermann/Grønlandske stednavne.	265480	SINERIAK KUNNGI FREDERIK VI.	NAA - 17. marts 2010, grønlandisering.	Kong Frederik VI Kyst
1323	11-08	KRUMPENS FJORD.	Otte Krumpen Fjord*.	63	40		Us-Reise 1828-31 - Graah 1829.		#	2		

Id	Dato	Stednavn	Beliggenhed	Bredde	Længde	Oprindelse	Navngiver	Særlig kilde	Arktisk foto	Grønlandsk stednavn	Navngiver GL	Betydning
1301	19-05	KØGE BUGT.	Bred og dyb bugt på den N-lige del af Kong Frederik VI Kyst.	64	40	"I N.V. havde Landet en stor Bugt, der fik Navnet Kiøgebugt." (1832, 101). Køge Bugt er farvandet mellem Amager, Sjælland og Stevns, hvor der har fundet 2 søslag sted: - Under Skånske Krig (1675-79) slog admiral Niels Juel (Kap Niels Juel) i juni 77 en lidt større svensk flåde under admiral-general Henrik Horn. - Under Store Nordiske Krig (1709-20) blev en dansk flåde under general-admiral Gyldenløve (Gyldenløve Fjord*) angrebet, mens den lå for anker, af en svensk flåde under general-admiral Wachtmeister. Under slaget, der endte uafgjort, sprang Linjeskibet "Dannebroge" ført af kommandør Iver Huitfeldt i luften. Navngivningen er formentlig inspireret af slaget i 1677, som Graah anså for en betydelig sejr, jævnfør Kap Niels Juel*.	Us-Reise 1828-31 - Graah 1829 - Aflagt i "Kong Frederik den Sjettes Kyst" (Graah 1832) som Kiøge Bugt (Graah 1832).	Graah W.A. 1832: Undersøgelses-Reise til Østkysten af Grønland. Efter Kongelig Befaling udført i Aarene 1828-31. Trykt hos J.D. Qvist, Kjøbenhavn.		IKEQ.	Nunat Aqqi.	
1259	20-11	LINDENOW FJORD.	Den S-ligste fjord på Kong Frederik VI Kyst. Den første fjord N for Prins Christian Sund.	60	43	Godske (Christoffersen) Lindenov (?-1612). Har gået i Sorø skole. 1602 i Moskva i følget med Frederik II's yngste søn hertug Hans (1583-1602), der skulle giftes med tsar Boris Gudonovs datter, men han døde inden brylluppet. 1605 GL i flåden. Christian IV udrustede 3 ekspeditioner til Grønland, og GL deltog i de 2 første i 1605 og 1606 (Christian IV Gletsjer*). 1610 admiral på Holmen. Under Kalmarkrigen (1611-13) med i en flåde, der bekæmpede en svensk flåde i Kalmarsund. Sluttede i efteråret 1612 et forlig med Lübeck på Travemünde red og vendte syg tilbage til Kbh., hvor han døde.	Us-Reise 1828-31 - Graah 1829 - Aflagt i "Kong Frederik den Sjettes Kyst"(Graah 1832).	Graah W.A. 1832: Undersøgelses-Reise til Østkysten af Grønland. Efter Kongelig Befaling udført i Aarene 1828-31. Trykt hos J.D. Qvist, Kjøbenhavn.	30138 ++	KANGERDLURKSOEITSIAK. ----- KANGERLUSSUATSIAQ.	Graah (1832, 70). ----- Nunat Aqqi.	Den mellemstore fjord.
1266	12-07	MOGENS HEINESEN FJORD.	NV-gående fjord på Kong Frederik VI Kyst N for Puisortoq og Kap Steen Bille.	62	42	Mogens Heinesen eller Magnus Heinason (1545-89). Færøsk fribytter og handelsmand der havde været i hollandsk søkrigstjeneste og af Frederik II i 1579 fik monopol på handelen på FO på trods af rentemester Christoffer Valkendorfs protest. Ca. 1580 tilbød MH Frederik II at opsøge GL mod bortfald af anklager om regnskabsfusk mv. MH fik Ø-kysten i syne, men kunne ikke komme ind gennem isen. I 1581 blev MH igen anklaget for fusk med regnskaber og flygtede til Holland, hvor han gik i tjeneste hos prinsen af Oranien. I 1583 blev MH tilgivet af Frederik II og fik øen Egholm i len. Blev igen anklaget og blev i 1588 efter en af Valkendorf tilrettelagt hurtig rettergang dødsdømt. I 1590 blev sagen taget op igen, og MH blev frikendt, og Valkendorf trak sig som rentemester og medlem af Chr. IV's formynderregering.	Us-Reise 1828-31 - Graah 1829 - Omtalt som Mogens Heinsons Fiord (Graah 1832, 85) - Aflagt i "Kong Frederik den Sjettes Kyst" (Graah 1832) som Heinesens Fjord.	Graah W.A. 1932: Undersøgelses-Reise til Østkysten af Grønland efter Kongelig Befaling udført i Aarene 1828-31. Gyldendalske Boghandel – Nordisk Forlag, København.	#	KANGERDLURKSOITSIAK. SIKUIUITTEQ.	Graah (1832, 85). Nunat Aqqi.	Den mellemstore fjord.
1328	11-08	NORDBYES ØER.	Søren Nordbyes Øer*.	64	40		Us-Reise 1828-31 - Graah 1829.			2		
1283	14-07	OLE RØMER Ø.	Ø i den N-lige del af Køge Bugt på Kong Frederik VI Kyst.	64	40	"Det var Ole Rømer, denne store Mathematiker og Astronom forbeholden, at lægge Grunden til Mathematikens Anvendelse paa Skibsbyggeriet i Danmark." (Graah 1818, 226). Ole (Christensen) Rømer (1644-1710). Biografi ved Rømer Fjord*.	Us-Reise 1828-31 - Graah 1829 - Omtalt som Ole Rømers Øe (Graah 1832, 104) - Aflagt i "Kong Frederik den Sjettes Kyst" (Graah 1832) som Rømer.	Graah W.A. 1818: Udkast til Danmarks Søekrigshistorie. Trykt hos Bernhard Schlesinger, Kjøbenhavn. Graah W.A. 1832: Undersøgelses-Reise til Østkysten af Grønland. Efter Kongelig Befaling udført i Aarene 1828-31. Trykt hos J.D. Qvist, Kjøbenhavn.		PIKIITTIILAA.	Nunat Aqqi.	

Id	Dato	Stednavn	Beliggenhed	Bredde	Længde	Oprindelse	Navngiver	Særlig kilde	Arktisk foto	Grønlandsk stednavn	Navngiver GL	Betydning
1265	19-05	OTTE RUD ØER.	Øgruppe på Kong Frederik VI Kyst lidt N for Kap Steen Bille og Puisortoq.	62	42	Otte (Knudsen) Rud (1520-65). Kom som ung i udenlandsk krigstjeneste. Fra 1543 i DK, hvor han tjente ved hoffet og som lensmand. Ved starten af Den Nordiske Syvårskrig (1563-70) blev han tilknyttet Daniel Rantzau (Kap Daniel Rantzau*) ved Halmstad. Udnævnt til chef for "Byens Løve", der er tilknyttet Herluf Trolles (Kap Herluf Trolle*) flåde, og som i 64 slår en svensk flåde ved Øland. I 65 chef for "Krabat" i HT's flåde, som i juni bekæmper en svensk flåde i Femer Bælt, hvor HT blev dødeligt såret. "I Trolles Sted gav Kongen Commandoen over Flaaden til Otto Rud, der viste sig at være denne Post værdig." (Graah 1818, 73). Flåden blev i juli slået af en svensk flåde ved Bornholm, og admiral OR bliver taget til fange og dør kort efter af pest.	Us-Reise 1828-31 - Graah 1829 - Omtalt som Otto Ruds Øe (Graah 1832, 84) - Aflagt i "Kong Frederik den Sjettes Kyst" (Graah 1832) som Ruds Øe. Graah opfattede øen som 1 ø, men det har vist sig at være flere tæt ved hinanden liggende øer, derfor nu flertal.	Graah W.A. 1818: Udkast til Danmarks Søekrigshistorie. Trykt hos Bernhard Schlesinger, Kjøbenhavn. Graah W.A. 1832: Undersøgelses-Reise til Østkysten af Grønland. Efter Kongelig Befaling udført i Aarene 1828-31. Trykt hos J.D. Qvist, Kjøbenhavn.	#	KIKKERTARSOAK. ---------- QEERTARTIVAQ.	Graah (1832, 84). ------ Nunat Aqqi.	Storøen.
1294	19-05	OTTO KRUMPEN FJORD.	Lille fjord på Kong Frederik VI Kyst N for Kap Møsting. Afgrænser Colberger Heide mod S.	63	40	Otto Krumpen (??-1569). 1520 chef for Chr. II's hær i S. 1521 chef for fæstningen Helsingborg. 1525 anfører for et togt til Gotland, som han fratog Søren Norby (Søren Nordbyes Øer*). 1542 under Chr. III i Rigsrådet, 1554 Rigets Marsk.	Us-Reise 1828-31 - Graah 1829 - Omtalt som Otto Krumpens Fjord (Graah 1832, 96) - Aflagt i "Kong Frederik den Sjettes Kyst" (Graah 1832) som Krumpens Fjord.	Graah W.A. 1832: Undersøgelses-Reise til Østkysten af Grønland. Efter Kongelig Befaling udført i Aarene 1828-31. Trykt hos J.D. Qvist, Kjøbenhavn.	#	QUSEERTALIIP KANGERTIVA.	Nunat Aqqi.	
1325	11-08	OXE BUGT.	Peder Oxes Bugt*.	64	40		Us-Reise 1828-31 - Graah 1829.			2		
1298	12-07	PEDER OXE BUGT.	Bugt på Ø-kysten af Jens Munk Ø på Kong Frederik VI Kyst* S for mundingen af Køge Bugt*. Umiddelbart N for Kap Poul Løvenørn*. Bugten ligger mellem den S-ligste og den midterste del af Jens Munk Ø.	64	40	Peder Oxe (1520-75). 1532-37 på rejse til D, CH, I og F. Efter Grevens Fejde (1534-36) reetablerede han familiens værdier og blev lensmand. 1552 medlem af Rigsrådet. Efter forskellige sager trådte han ud af rådet, opgav sine forleninger og flyttede 1558 til Lothringen. 1566 forsonet med Frederik II og returnerede til DK og blev medlem af Rigsrådet. 1567 rigshofmester for at få styr på økonomien.	Us-Reise 1828-31 - Graah 1829 - Omtalt som Peder Oxes Fiord (Graah 1832, 100) - Aflagt i "Kong Frederik den Sjettes Kyst" (Graah 1832) som Oxe Bugt.	Graah W.A. 1832: Undersøgelses-Reise til Østkysten af Grønland. Efter Kongelig Befaling udført i Aarene 1828-31. Trykt hos J.D. Qvist, Kjøbenhavn.		PEDER OXE BUGT.	Nunat Aqqi.	
1275	19-09	PEDER SKRAM ØER.	Ø-gruppe i den S-lige del af mundingen til Køge Bugt på Kong Frederik VI Kyst. Ø for den N-lige del af Jens Munk Ø.	64	40	"… nogle små Øer, hvilke jeg kaldte Skrams Øer." (Graah 1832, 101). Peder Skram (ca 1503-81). Sluttede sig 1523 til Frederik I og deltog i Kbh.'s belejring 1523-24. 1532 chef for den flåde der undsatte det af den afsatte Chr. II belejrede Akershus. Under Grevens Fejde (1534-36) i 35 leder PS sammen med svenskeren Maans Some en dansk-svensk-preussisk flåde, der tilintetgør en lybsk flåde. I 1535 tages kanoner i brug på flådens skibe (Graah 1818, 25). 1539 medlem af Rigsrådet. Under den Nordiske Syvårskrig (1563-70) admiral for en dansk-lybsk flåde der i 63 kæmper mod en svensk flåde ved Gotska Sandøen. Afgiver derefter ledelsen af flåden til Herluf Trolle.	Us-Reise 1828-31 - Graah 1829 - Aflagt i "Kong Frederik den Sjettes Kyst" (Graah 1832) som Skrams Øer. 7. Thule 1932-33 foreslog, at stednavnet blev ændret til Peder Skrams Øer (AI: 301/3/79).	Graah W.A. 1832: Undersøgelses-Reise til Østkysten af Grønland. Efter Kongelig Befaling udført i Aarene 1828-31. Trykt hos J.D. Qvist, Kjøbenhavn. Graah W.A. 1818: Udkast til Danmarks Søekrigshistorie. Trykt hos Bernhard Schlesinger, Kjøbenhavn. AI: 301/3/79: Hother Ostermann/Grønlandske stednavne: tillæg til navnelister for Østgrønland, inkl. kort.		NOORNIANGARTIIP KANGILERILAA.	Nunat Aqqi.	

Id	Dato	Stednavn	Beliggenhed	Bredde	Længde	Oprindelse	Navngiver	Særlig kilde	Arktisk foto	Grønlandsk stednavn	Navngiver GL	Betydning
1258	19-05	PRINS CHRISTIAN SUND.	Smalt NV-SØ gående sund i Sydgrønland mellem Irminger Havet i Ø og en sammenskæring af sund og fjorde Ø for Aappilattoq med forbindelse til Davis Strædet. Sundet er en del af den S-lige afgrænsning af det grønlandske fastland.	60	43	"Sundet gav jeg Navn efter Hs. K.H. Prinds Christian Fredrik." (Graah 1832, 51). Prins Chr. Frederik (1786-1848), søn af arveprins Frederik (1753-1805) og prinsesse Sofie Frederikke af Mecklenburg-Schwerin (1758-94). Officersuddannet og belæst. 1806 gift med sin kusine prinsesse Charlotte Frederikke af Mecklenburg-Schwerin (1784-1840), og de fik i 1808 en søn, som senere blev Frederik VII. Skilt 1810 da prinsessen havde haft et forhold til sin sanglærer, Edouard du Puy. 1813 til N som statholder, blev i N da landet ved Kielerfreden 1814 blev afstået til S. Underskrev maj 1814 den norske Eidsvoll-forfatning og valgt til konge, men måtte i august abdicere og vendte tilbage til DK. 1815 gift med Caroline Amalie af Augustenborg (1796-1881). 1815 guvenør over Fyn og Langeland. 1818-22 på rejser i Europa. 1838 præsident for Det Kgl. Danske Videnskabernes Selskab. Frederik VI havde ingen søn, så PCF arvede efter Kongeloven tronen i 1839 som Chr. VIII.	Us-Reise 1828-31 - Graah 1828 - Aflagt i "Kong Frederik den Sjettes Kyst" (Graah 1832) som Prinds Christians Sund.	Graah W.A. 1832: Undersøgelses-Reise til Østkysten af Grønland. Efter Kongelig Befaling udført i Aarene 1828-31. Trykt hos J.D. Qvist, Kjøbenhavn.	17870 ++	IKERASASSUAQ.	Nunat Aqqi.	
1299	19-05	PROS MUNDS Ø.	Ø midt i Peder Oxes Bugt på Ø-kysten af Jens Munk Ø på Kong Frederik VI Kyst S for mundingen af Køge Bugt.	64	40	Pros Mund (?-1644). 1624 søløjtnant. 1628 kaptajn med tjeneste i Østersøen. 1630 til FO og N for at beskytte koffardiskibe mod kapere. 1631 og følgende år station på Elben med togt i Vesterhavet og langs Norges kyst, i 1633 som chef for en eskadre. 1633 forlenet med IS, hvor PM tilbragte flere vintre. I 1644 under Torstenssonkrigen 1643-45) chef for en mindre eskadre i Vesterhavet. Deltog 1. juli i slaget på Colberger Heide* som admiral for 4. eskadre. I sept. fik PM ordre til med en eskadre på 17 skibe at holde farvandet mellem Lolland og Femern rent for svenskere. Angrebet og besejret 13. okt. af en svensk-hollandsk flåde på 41 skibe under admiralerne Wrangel og Anckarhjelm (tidligere Thijssen). PM's skib "Patientia" blev erobret og PM faldt.	Us-Reise 1828-31 - Graah 1829 - Aflagt i "Kong Frederik den Sjettes Kyst" (Graah 1832) som Prosmunt.	Graah W.A. 1832: Undersøgelses-Reise til Østkysten af Grønland. Efter Kongelig Befaling udført i Aarene 1828-31. Trykt hos J.D. Qvist, København.		PAMIATTIILAALAA.	Nunat Aqqi.	
1327	11-08	PROSMUNT.	Pros Munds Ø*.	64	40		Us-Reise 1828-31 - Graah 1829.		2			
1324	11-08	RUDS ØE.	Otte Rud Øer*.	62	42		Us-Reise 1828-31 - Graah 1829.		2			
1322	11-08	RØMER.	Ole Rømer Ø*.	64	40		Us-Reise 1828-31 - Graah 1829.		2			

Id	Dato	Stednavn	Beliggenhed	Bredde	Længde	Oprindelse	Navngiver	Særlig kilde	Arktisk foto	Grønlandsk stednavn	Navngiver GL	Betydning
1302	20-01	SCHUMACHER Ø.	En Ø i bunden af Køge Bugt på den N-lige del af Kong Frederik VI Kyst. Mellem Ole Rømer Ø i N og Peder Skram Øer i S. Er den 100 moh ø, der er den N-ligste af øerne Ø for Jens Munk Ø.	64	40	"… Hr. Etatsraad, Professor Schumacher, der ogsaa godhedsfuldt har ladet Observationen beregne." (1832, 16). Heinrich Christian Schumacher (1780-1850). Født i Holsten, student fra Altona. 1799-1804 jurastudier i Göttingen og i Kiel. 1804 docent i retsvidenskab ved universitetet i Dorpat i Estland. Blev her interesseret i matematik og astronomi. 1806 dr.jur. ved universitetet i Göttingen. 1807 til Kbh. for at tiltræde en stilling ved Rentekammeret, men fik i stedet et stipendium til fortsatte studier i astronomi. 1808 til Göttingen for at studere. Her mødte han J.C.F. Gauss (Gauss Halvø*), som fik ham interesseret i geodæsi. Derefter tilbage til Altona og 1810 ekstraordinær professor i astronomi ved Kbh.s Universitet, men kunne blive boende i Altona. 1815 ordinær professor og indvalgt i Det Kgl. Danske Videnskabernes Selskab. 1816 aktiv ved oprettelsen af Den Danske Gradmaaling, der i 1928 blev sammenlagt med Generalstabens Topografiske Afdeling til Geodætisk Institut. Gradmålingens første direktør. Gennemførte geodætisk måling af den jyske halvø fra Skagen til Lauenborg, og senere også Holsten. 1821 fritaget for sine professorpligter i Kbh., købte hus i Altona tegnet af C.F. Hansen, indrettede observatorium i haven og begyndte udgivelsen af tidsskriftet Astronomische Nachrichten. 1830 udførte HCS længdebestemmelser ved målinger af pendulsvingninger på Fyn.	Us-Reise 1828-31 - Graah 1829 - Aflagt i "Kong Frederik den Sjettes Kyst" (Graah 1832) som Schumacher. 7. Thule 1932-33 foreslog, at stednavnet blev ændret til Peder Schumachers Ø (AI: 301/3/79), og det blev godkendt af Stednavneudvalget men tilbagerullet, da man opdagede, at 7. Thule havde forvekslet H.C. Schumacher med Peder Schumacher (Griffenfeld Ø*9). Aflagt som Schumacher Ø i Geodætisk Institut 1975: 64 Ø 1 Umîvik.	Graah W.A. 1832: Undersøgelses-Reise til Østkysten af Grønland. Efter Kongelig Befaling udført i Aarene 1828-31. Trykt hos J.D. Qvist, Kjøbenhavn. AI: 301/3/79: Hother Ostermann/Grønlandske stednavne: tillæg til navnelister for Østgrønland, inkl. kort.		PULUAA.	Nunat Aqqi.	
1268	23-03	SEHESTED FJORD.	Fjord på Kong Frederik VI Kyst, hvor Griffenfeld Ø er S-siden af mundingen.	63	41	Christen Thomesen Sehested (1664-1736). 1680 lærling i søetaten. Forskellige togter og i hollandsk og fransk tjeneste. 1690 kaptajn. 1692 chef for "Svenske Falk" i konvoj til Frankrig; U.C. Gyldenløve (Gyldenløve Fjord*) med på en del af rejsen for at blive undervist. Forskellige togter som chef for forskellige skibe. 1701 kommandør og chef for Søkadetkompagniet ved dets oprettelse. 1704 schoutbynacht. Under Store Nordiske Krig (1709-20) i 09 stabschef hos general-admiral U.C. Gyldenløve da flåden overførte 16.000 mand til Raa i Skåne, i 10 chef på "Havfruen" og divisionschef i Gyldenløves flåde under slaget i Køge Bugt*, i 11 viceadmiral, i 12 chef for flådestyrke der opererede ved Rügen, i 15 chef for Stralsundeskadren der afslår et svensk angreb i Nydyb ved Rügen og i 18 afsked fra søetaten som admiral, geheimeråd. Formand for flere kommissioner om søetatens forhold. 1734 ambassadør i Stockholm.	Us-Reise 1828-31 - Graah 1829 - Aflagt i "Kong Frederik den Sjettes Kyst" (Graah 1832) som Sehesteds Fjord.	Graah W.A. 1832: Undersøgelses-Reise til Østkysten af Grønland. Efter Kongelig Befaling udført i Aarene 1828-31. Trykt hos J.D. Qvist, Kjøbenhavn.	#	KANGERDLURKSOAK. ------ UUMMANNAATA KANGERTIVA.	Graah (1832, 90). ---------- Nunat Aqqi.	
1291	12-11	SKJOLDUNGEN.	Lang ø indenfor kystlinien på Kong Frederiks VI Kyst der strækker sig NV-retning ind i landet. Kap Niels Juel er øens SØ-pynt.	63	41	Skjoldunger var i meget gamle dage efterkommere efter Kong Skjold, der efter islandske kilder var den første konge i Lejre og den første danske konge.	Us-Reise 1828-31 - Graah 1829 - Aflagt i "Kong Frederik den Sjettes Kyst" (Graah 1832). Omtalt som Skioldungeøen (1832, 91).	Graah W.A. 1832: Undersøgelses-Reise til Østkysten af Grønland. Efter Kongelig Befaling udført i Aarene 1828-31. Trykt hos J.D. Qvist, Kjøbenhavn.	gjb13525 ++	SAQQISIKUIK.	Nunat Aqqi.	
1326	11-08	SKRAMS ØER.	Peder Skram Øer*.	64	40		Us-Reise 1828-31 - Graah 1829.			2		
440	12-07	SNEEDORFF Ø.	En ø ved N-siden af mundingen til Køge Bugt. Indgår i Graah Øer*.	65	39	"Vi landede på en Øe (Sneedorffs Øe)." (Graah 1832, 101). Formentlig Hans Chr. Sneedorff (1759-1824). 1771 søkadet. 1776 sekondløjtnant. 1781 premierløjtnant. 1796 kaptajn. 1784 medstifter af Søe-Lieutenant-Selskabet, formand 1785-86 og 93-94. 1786 løjtnant ved Søkadetkorpset, 97 chef for korpset. 1807 chef for den norske sødefension. 1811 kommandør. 1816 kontreadmiral.	Us-Reise 1828-31 - Graah 1829 - Aflagt i "Kong Frederik den Sjettes Kyst" (Graah 1832) som Sneedorff.	Graah W.A. 1832: Undersøgelses-Reise til Østkysten af Grønland. Efter Kongelig Befaling udført i Aarene 1828-31. Trykt hos J.D. Qvist, Kjøbenhavn.		AULUIT.		

Id	Dato	Stednavn	Beliggenhed	Bredde	Længde	Oprindelse	Navngiver	Særlig kilde	Arktisk foto	Grønlandsk stednavn	Navngiver GL	Betydning
1274	19-09	SØREN NORDBYE ØER.	Ø-gruppe Ø for Jens Munk Ø på Kong Frederik VI Kyst. Mellem Kap Torfæus i N og Kap Poul Løvenørn i S.	64	40	"Jeg kaldte disse Øer Nordbyes Øer." (Graah 1832, 100). "Norbye var af fødsel en Normand. Han var ikke alene sin Tids største Admiral, men han udmærkede sig også som Anfører tillands. På Christian II Tog i Sverrig fulgte han ham uafladeligen. stod ham bi med Raad og Daad, og var den eneste af Christians Fortrolige, som fraraadede ham det stockholmske Blodbad." (Graah 1818, 34). Søren (Severin) Norby (14??-1530). Søkriger under kong Hans (1481-1513). Blev af Chr. II sendt til IS, som han i 1515 fik i len. 1517 flådens øverstbefalende og lensmand på Visborg og Gotland. 1520 med ved Det Stockholmske Blodbad. Fik senere ordre til at forberede et togt til GL sommeren 1521, men det blev aflyst, da der udbrød oprør i S, så SN måtte blive i Østersøen med flåden. Da Chr. II i 1523 blev afsat og erstattet af Frederik 1 (1523-33), forblev SN loyal mod Chr. I 1526 havde SN mistet al sin ejendom, sine len og han var militært slået, så han flygtede til Rusland, hvor han var i husarrest i 1½ år, fordi han ikke ville gå i russisk tjeneste. I 1528 nåede SN frem til Chr. II's hof i Nederlandene, men kongen havde ikke brug for SN, så i 1529 fik SN et introduktionsbrev til den tyske kejser Karl V, som han kom i tjeneste hos og blev sendt til belejringen af Firenze, hvor han faldt ved fronten i 1530.	Us-Reise 1828-31 - Graah 1829 - Aflagt i "Kong Frederik den Sjettes Kyst" (Graah 1832) som Nordbyes Øer. 7. Thule 1932-33 foreslog, at stednavnet blev ændret til Søren Nordbyes Øer (AI: 301/3/79).	Graah W.A. 1818: Udkast til Danmarks Søekrigshistorie. Trykt hos Bernhard Schlesinger, Kjøbenhavn. Graah W.A. 1832: Undersøgelses-Reise til Østkysten af Grønland. Efter Kongelig Befaling udført i Aarene 1828-31. Trykt hos J.D. Qvist, Kjøbenhavn. AI: 301/3/79: Hother Ostermann/Grønlandske stednavne: tillæg til navnelister for Østgrønland, inkl. kort.		ILIPPITTIVAQ.	Nunat Aqqi.	
1293	23-03	TVILLINGØEN.	Lille ø ud for Kong Frederik VI Kyst, umiddelbart SØ for Kap Møsting.	63	40	"Under vort lange Ophold paa dette Sted fødte en af Erneneks Koner Tvillinger. … Øen er paa kaartet betegnet Tvillingøen." (Graah 1832, 137).	Us-Reise 1828-31 - Graah 1829 - Aflagt i "Kong Frederik den Sjettes Kyst" (Graah 1832).	Graah W.A. 1832: Undersøgelses-Reise til Østkysten af Grønland. Efter Kongelig Befaling udført i Aarene 1828-31. Trykt hos J.D. Qvist, Kjøbenhavn.	#	TVILLINGØEN.	Nunat Aqqi.	
1280	20-05	VAHL Ø.	Ø udfor Kong Frederik VI Kyst og Hornemann Ø mellem Dannebrog Ø i N og Køge Bugt i S. Midt i Graah Øer*.	65	39	"Vi passerede imellem tvende Øer, hvilke benævnedes Hornemanns og Vahls Øer." (Graah 1832, 102). "… hr. Vahl, en ung Mand af utrættelig Flid og solide Kundskaber, der havde foretaget flere Reiser i Europa paa Botanikens Vegne, blev bestemt til, som Naturkyndig, at deltage," (Graah 1832, 15). JENS Laurentius Moestue VAHL (1796-1854). DK botaniker. 1819 farmaceutisk eksamen, hvorefter han helligede sig botanik og rejste i 1822-26 i S, D og F. Udrejste med Graah i 1828 og tog del i 1. del af undersøgelses-rejsen til 23. juni 1829 hvor ekspeditionen pga. proviantsituationen blev delt N for Kap Daniel Rantzau. Graah fortsatte mod N sammen med nogle grønlændere, mens Vahl og resten vendte om. Vahl rejste på V-kysten til 1836. 1838 med naturhistorikeren Joseph Paul Gaimard (1796-1858) i "La Recherche" til Svalbard. 1840-50 assistent ved Botanisk Have og biliotek.	Us-Reise 1828-31 - Graah 1829 - Aflagt i "Kong Frederik den Sjettes Kyst" (Graah 1832) som Vahl.	Graah W.A. 1832: Undersøgelses-Reise til Østkysten af Grønland. Efter Kongelig Befaling udført i Aarene 1828-31. Trykt hos J.D. Qvist, København.		ATILAAT SAARSIAT.		
1281	19-05	VEND-OM. (Us-Reise)	Ø udfor Kong Frederik VI Kyst mellem Dannebrog Ø i N og Hornemann Ø i S. Indgår i Graah Øer* som en af de N-ligste.	65	39	"Denne Øe, som jeg betegnede med Navnet Vend om, blev vor nordligste Tælteplads;" (Graah 1832, 102).	Us-Reise 1828-31 - Graah 1829 - Aflagt i "Kong Frederik den Sjettes Kyst" (Graah 1832).	Graah W.A. 1832: Undersøgelses-Reise til Østkysten af Grønland. Efter Kongelig Befaling udført i Aarene 1828-31. Trykt hos J.D. Qvist, Kjøbenhavn.		QAJARTALIK.	Nunat Aqqi.	
1329	11-08	WALCHENDORFFS ØE.	Walkendorff Øer*.	59	43		Us-Reise 1828-31 - Graah 1829.		#	1		

Id	Dato	Stednavn	Beliggenhed	Bredde	Længde	Oprindelse	Navngiver	Særlig kilde	Arktisk foto	Grønlandsk stednavn	Navngiver GL	Betydning
1273	19-06	WALKENDORFF ØER.	Øgruppe langs Ø-kysten S for Prins Christian IV Sund og N for Ikeq. Adskilt mod N fra Christian IV Ø af fjorden Aqajaqqip Imaa og dens fortsættelse mod NV Niaqornap Imaa og grænsende mod V til sundet Ikerasakasik.	59	43	Erik Walkendorf der som biskop i Nidaros samlede informationer om det gamle GL, herunder kursforskrifter og topografiske beskrivelser. Omtalt af Graah (1832, 8) i introduktionen. EW (14??-1522) havde en tysk teologisk uddannelse, og blev ca. 1490 ansat i Danske Kancelli. Fulgte som kansler med prins Chr. - den senere Chr. II - til N, da han i 1506 blev vicekonge. 1510 ærkebiskop i Nidaros, og brugte noget af sin energi på at samle al dokumentation om nordboerne i GL. Tilbød at bekoste en ekspedition til GL mod at få landet i 10 år. Chr. II afslog tilbuddet og tog selv initiativ og udpegede Søren Nordby (Søren Nordbyes Øer*) til at lede en ekspedition i 1521. EW i konflikt med Chr. II og døde i Rom, hvortil han var rejst for at forelægge sin sag for paven.	Us-Reise 1828-31 - Graah 1828 - Aflagt i "Kong Frederik den Sjettes Kyst" (Graah 1832) som Walchendorffs Øe.	Graah W.A. 1832: Undersøgelses-Reise til Østkysten af Grønland. Efter Kongelig Befaling udført i Aarene 1828-31. Trykt hos J.D. Qvist, København.	#	WALKENDORFF ØER.	Nunat Aqqi.	
1278	22-06	ØRSTED Ø.	Ø udfor Kong Frederik VI Kyst mellem Hornemann Ø i N og Køge Bugt i S. Indgår i Graah Øer*.	65	39	"… en anden temmelig stor Øe, Ørsteds Øe," (Graah 1832, 102). Formentlig Hans Chr. Ørsted (1777-1851), fysiker og kemiker. Biografi ved Ørsted Dal*.	Us-Reise 1828-31 - Graah 1829 - Aflagt i "Kong Frederik den Sjettes Kyst" (Graah 1832) som Ørsted.	Graah W.A. 1832: Undersøgelses-Reise til Østkysten af Grønland. Efter Kongelig Befaling udført i Aarene 1828-31. Trykt hos J.D. Qvist, Kjøbenhavn.		ØRSTED Ø.	Nunat Aqqi.	

Antal poster: 79

Stednavnelisterne er beskyttede i henhold til lov om ophavsret, og rettighederne tilhører Jan Løve. Hvis oplysninger fra listerne publiceres i anden sammenhæng, bedes følgende anført: "Copyright Jan Løve/Arktisk Institut".

Østgrønlandske Stednavne - fra den første kortlægning

Togt i "La Lilloise" i 1833 (J. de Blosseville)

Version: 09-05-2023

Id	Dato	Stednavn	Beliggenhed	Bredde	Længde	Oprindelse	Navngiver	Særlig kilde	Arktisk foto	Grønlandsk stednavn	Navngiver GL	Betydning
563	21-10	BAIE BRONGNIART.	Barclay Bugt*. Bugt aflagt i Blossevilles kortskitse umiddelbart V for Kap Barclay, svarende til den nuværende Barclay Bugt* på yderkysten af Kong Christian IX Land Nord. Den Ø-ligste lokalitet som Lilloise 1833 (Blosseville) navngav. Navnet bruges ikke mere.	69	24	Formentlig Alexandre Brongniart (1770-1847). Studerede kemi, mineralogi og zoologi. 1800 direktør for porcelænsfabrikken Sèvres. 1823 indvalgt i Kungl. Svenska Vetenskabsakademien. Kan være hans søn Adolphe-Théodore Brongniart (1801-1872). Botaniker. A-TB værk om relationen mellem uddøde og eksisterende planter gjorde ham til palæobotanikens grundlægger. 1851 indvalgt i Kungl. Svenska Vetenskabsakademien. Begge er omtalt hos Blosseville, B.E.P. (1854, 103, 121 m. fl.).	Lilloise 1833 - Aflagt i "Carte d'une partie de la Côte du Groënland oriental" (Blosseville 1834).	Blosseville, J. de 1834: Carte dúne partie de la Côte du Groënland oriental reconnu par le Brig La Lilloise. Bulletin de la Société de Géographie. II serie, (12). S. 400. Blosseville, B.E.P., marquis de Blosseville 1854: Jules de Blosseville. Evreux. BEPB var storebror til Jules.		2		
562	11-08	BAIE d'AUNAY.	d'Aunay Bugt*.	69	25		Lilloise 1833.			1		
553	21-10	BAIE GOURDON.	Bugt på den midterste del af Kong Christian IX Land Nord kaldet Blosseville Kyst. Bugten aflagt i Blossevilles kortskitse mellem hans Ile Daussy i N og Kap Savary, hvor der ligger 2 bugter. I bugten umiddelbart N for Kap Savary udmunder Sortebræ. Navnet bruges ikke mere.	68	26	Formentlig Antoine-Louis, grev de Gourdon (1765-1833). Fransk søofficer. 1822 viceadmiral. I 1833 generaldirektør for marinens kortsamling.	Lilloise 1833 - Aflagt i "Carte d'une partie de la Côte du Groënland oriental" (Blosseville 1834).	Blosseville, J. de 1834: Carte dúne partie de la Côte du Groënland oriental reconnu par le Brig La Lilloise. Bulletin de la Société de Géographie. II serie, (12), 400.		¤		
550	21-10	BAIE RULHIÈRE.	Bugt på den midterste del af Kong Christian IX Land Nord kaldet Blosseville Kyst. Bugten aflagt i Blossevilles kortskitse V for Kap Grivel. Navnet bruges ikke mere. Bugten kaldes nu Grivel Bugt*.	68	27	Formentlig Auguste de Rulhière. Fransk søofficer. "petit-neveu de l'historien de la Pologne." (Blosseville, B.E.P. 1854, 129). Officer på "La Lilloise".	Lilloise 1833 - Aflagt i "Carte d'une partie de la Côte du Groënland Oriental" (Blosseville 1834).	Blosseville, J. de 1834: Carte dúne partie de la Côte du Groënland oriental reconnu par le Brig La Lilloise. Bulletin de la Société de Géographie. II serie, (12). S. 400. Blosseville, B.E.P., marquis de Blosseville 1854: Jules de Blosseville. Evreux. BEPB var storebror til Jules.		¤		
596	21-10	BLOSSEVILLE KYST.	Kystland i Kong Christian IX Land Nord mellem d'Aunay Bugt i NØ og Kap Grivel i SV.	68	27	Jules-Alphonse-René Poret, baron de Blosseville (1802-1833). 1818 frivillig i marinen på togt til Antillerne og Cayenne. 1819 på togt til Vestindien og Sydamerika. 1822-25 som junior officer på jordomsejling i "La Coquille". 1827 på togt i "La Chevrette" til Indien og Burma. 1828 løjtnant derefter videnskabeligt arbejde og togt i Middelhavet. 1833 chef i "La Lilloise" på togt til Danmark Stræde. Efter et besøg i IS totalforliste "La Lilloise" og alle omkom. Kuriosum: B, der talte engelsk, arbejdede i jan. 1824 på Sir Brisbanes observatorium i New South Wales. (Brisbane Bjerg*).	Lilloise 1833 - Blosseville har ikke direkte navngivet kysten, men han skriver i et brev til sin bror Blosseville, B.E.P. (1854, 137): "Ma terre s'etend de 68° 34' à 68° 55' de latitude nord, et de 27°17' à 28°02' de longitude ouest." Det er først senere, navnet aflægges på kort, og navnet bliver af KVUG knyttet til en længere strækning af kysten.	Blosseville, B.E.P., marquis de Blosseville 1854: Jules de Blosseville. Evreux. BEPB var storebror til Jules.		BLOSSEVILLE KYST.	Nunat Aqqi.	
559	21-10	CAP ANGEBERT.	Forbjerg aflagt i Blossevilles kortskitse mellem Kap Coster og de Reste Bugt. Kap Coster er forbjerget på N-siden af mundingen til de Reste Bugt, og B's Cap Angebert er formentlig et fjeld på den halvø, der ender som Kap Coster. Navnet bruges ikke mere.	68	25	Ukendt person.	Lilloise 1833 - Aflagt i "Carte d'une partie de la Côte du Groënland oriental" (Blosseville 1834).	Blosseville, J. de 1834: Carte dúne partie de la Côte du Groënland oriental reconnu par le Brig La Lilloise. Bulletin de la Société de Géographie. II serie, (12). S. 400.		¤		
558	11-08	CAP BEAUPRÉ.	Kap Beaupré*.	68	25		Lilloise 1833.			1		
561	11-08	CAP COSTER.	Kap Coster*.	68	25		Lilloise 1833.			1		
549	11-08	CAP GRIVEL.	Kap Grivel*.	68	27		Lilloise 1933.			1		
552	11-08	CAP SAVARY.	Kap Savary*.	68	27		Lilloise 1833.			1		

Id	Dato	Stednavn	Beliggenhed	Bredde	Længde	Oprindelse	Navngiver	Særlig kilde	Arktisk foto	Grønlandsk stednavn	Navngiver GL	Betydning
556	11-08	CAP TUPINIER.	Kap Tupinier*.	68	26		Lilloise 1833.			1		
565	21-10	d'AUNAY BUGT.	Bugt på den N-lige del af Kong Christian IX Land Nord. Den N-ligste bugt på Blosseville Kyst. S for Kap Ryder, umiddelbart N for Kap Coster.	69	25	Raouel le Pelletier d'Aunay. Fransk søofficer. Jules de Blossevilles "… parent et son ami," (Blosseville, B.E.P. 1854, 129). 1833 løjtnant og næstkommanderende i JB's skib "La Lilloise".	Lilloise 1833 - Aflagt i "Carte d'une partie de la Côte du Groënland Oriental" (Blosseville 1834) som Baie d'Aunay.	Blosseville J. de 1834: Carte dúne partie de la Côte du Groënland oriental reconnu par le Brig La Lilloise. Bulletin de la Société de Géographie. II serie, (12). S. 400. Blosseville B.E.P., marquis de Blosseville 1854: Jules de Blosseville. Evreux. BEPB var storebror til Jules.		D'AUNAY BUGT.	Nunat Aqqi.	
573	21-10	de RESTE BUGT.	Bugt på Blosseville Kyst i Kong Christian IX Land Nord mellem Kap Coster i N og Kap Beaupré i S.	68	25	Ukendt oprindelse.	Lilloise 1833 - Aflagt i "Carte d'une partie de la Côte du Groënland Oriental" (Blosseville 1834) som Port de Reste.	Blosseville J. de 1834: Carte dúne partie de la Côte du Groënland oriental reconnu par le Brig La Lilloise. Bulletin de la Société de Géographie. II serie, (12). S. 400.		de RESTE BUGT.	Nunat Aqqi.	
554	11-08	ILE DAUSSY.	Kap Daussy*.	68	26		Lilloise 1833.			1		
564	21-11	ILE LIEUTIER.	En ø aflagt i Blossevilles kortskitse af Blosseville Kyst i Kong Christian IX Land Nord. V for Kap Barclay og N for B's Baie Brongniart (nu Barclay Bugt) og N for Kap Coster. Er formentlig et ikke identificeret bjerg på N-siden af Barclay Bugt, eller ved en af de S herfor liggende fjorde N for Kap Coster. Kan ikke lokaliseres.	69	25	Lieutier. Fransk søofficer. 1833 navigatør i B's skib "La Lilloise". (Blosseville, B.E.P. 1854, 129).	Lilloise 1833 - Aflagt i B's "Carte d'une partie de la Côte du Groënland oriental" (Blosseville 1834). Navnet bruges ikke mere.	Blosseville J. de 1834: Carte dúne partie de la Côte du Groënland oriental reconnu par le Brig La Lilloise. Bulletin de la Société de Géographie. II serie, (12). S. 400. Blosseville B.E.P., marquis de Blosseville 1854: Jules de Blosseville. Evreux. BEPB var storebror til Jules.	#	0		
551	21-11	ILE POUYER.	En ø aflagt i Blossevilles kortskitse af Blosseville Kyst i Kong Christian IX Land Nord mellem Kap Savary og Kap Grivel, hvor der kun er Savary Fjord. Blosseville har formentlig sigtet et V herfor liggende fjeld. Øen er ikke identificeret.	68	27	Ukendt person.	Lilloise 1833 - Aflagt i B's "Carte d'une partie de la Côte du Groënland oriental" (Blosseville 1834). Navnet bruges ikke mere.	Blosseville J. de 1834: Carte dúne partie de la Côte du Groënland oriental reconnu par le Brig La Lilloise. Bulletin de la Société de Géographie. II serie, (12). S. 400.		¤		
566	21-11	KAP BEAUPRÉ.	Forbjerg på Kong Christian IX Land Nord på Blosseville Kyst umiddelbart S for de Reste Bugt og N for Storebræ.	68	25	Formentlig Charles-François Beautemps-Beaupré (1766-1854). Hydrograf og kartograf. Medlem af "Académie des Sciences", "Société de Géographie" og af "Bureau des Longitudes". (Blosseville, B.E.P. 1854, 51-52).	Lilloise 1833 - Aflagt i B's "Carte d'une partie de la Côte du Groënland Oriental" (Blosseville 1834) som Cap Beaupré.	Blosseville J. de 1834: Carte dúne partie de la Côte du Groënland oriental reconnu par le Brig La Lilloise. Bulletin de la Société de Géographie. II serie, (12). S. 400. Blosseville B.E.P., marquis de Blosseville 1854: Jules de Blosseville. Evreux. BEPB var storebror til Jules.		KAP BEAUPRÉ.	Nunat Aqqi.	
567	21-11	KAP COSTER.	Forbjerg på kysten af Kong Christian IX Land Nord på Blosseville Kyst mellem d'Aunay Bugt i N og de Reste Bugt i SV	68	25	Formentlig Coster der i 1833 var "chef de la division des ports," (Blosseville, B.E.P. 1854, 110).	Lilloise 1833 - Aflagt i B's "Carte d'une partie de la Côte du Groënland Oriental" (Blosseville 1834) som Cap Coster.	Blosseville J. de 1834: Carte dúne partie de la Côte du Groënland oriental reconnu par le Brig La Lilloise. Bulletin de la Société de Géographie. II serie, (12). S. 400. Blosseville B.E.P., marquis de Blosseville 1854: Jules de Blosseville. Evreux. BEPB var storebror til Jules.		KAP COSTER.	Nunat Aqqi.	

Id	Dato	Stednavn	Beliggenhed	Bredde	Længde	Oprindelse	Navngiver	Særlig kilde	Arktisk foto	Grønlandsk stednavn	Navngiver GL	Betydning
571	11-08	KAP DAUSSY.	Forbjerg i Kong Christian IX Land Nord på Blosseville Kyst. Aflagt i Blossevilles kortskitse som en ø mellem Kap Tupinier i N og Kap Savary. Her er imidlertid kun en bugt med et forbjerg på N-siden, som kan være den lokalitet, som Blosseville på stor afstand har pejlet.	68	26	Formentlig M. Daussy, ingénieur hydrographe en chef de la Marine.	Lilloise 1833 - Aflagt i B's "Carte d'une partie de la Côte du Groënland Oriental" (Blosseville 1834) som Ile Daussy.	Lilloise J. de 1834: Carte dúne partie de la Côte du Groënland oriental reconnu par le Brig La Lilloise. Bulletin de la Société de Géographie. II serie, (12). S. 400.		KAP DAUSSY.	Nunat Aqqi	
568	21-10	KAP GRIVEL.	Forbjerg på kysten af Kong Christian IX Land Nord. Forbjerget er det SV-ligeste punkt på Blosseville Kyst. Mellem Kap Savary i N og Kap Vedel. Formentlig i 1607 aflagt som Young's Cape*.	68	27	Jean Baptiste Grivel (1778-1869). Fransk søofficer. 1824 kontreadmiral. I 1833 chef for Rochefort marinedistrikt, hvor Blossevilles skib "La Lilloise" blev udrustet. (Blosseville, B.E.P. 1854, 129).	Lilloise 1833 - Aflagt i B's "Carte d'une partie de la Côte du Groënland Oriental" (Blosseville 1834) som Cape Grivel, og som B's SV-ligste kap.	Blosseville J. de 1834: Carte dúne partie de la Côte du Groënland oriental reconnu par le Brig La Lilloise. Bulletin de la Société de Géographie. II serie, (12). S. 400. Blosseville B.E.P., marquis de Blosseville 1854: Jules de Blosseville. Evreux. BEPB var storebror til Jules.	20800	KAP GRIVEL.	Nunat Aqqi.	
569	21-11	KAP SAVARY.	Forbjerg på Kong Christian IX Land Nord. På Blosseville Kyst mellem Kap Daussy i N og Kap Grivel. Lige S for Sortebræ.	68	27	Ukendt person.	Lilloise 1833 - Aflagt i "Carte d'une partie de la Côte du Groënland Oriental" (Blosseville 1834) som Cap Savary.	Blosseville J. de 1834: Carte dúne partie de la Côte du Groënland oriental reconnu par le Brig La Lilloise. Bulletin de la Société de Géographie. II serie, (12). S. 400.		KAP SAVARY.	Nunat Aqqi.	
570	21-11	KAP TUPINIER.	Forbjerg på Kong Christian IX Land Nord. På Blosseville Kyst mellem Johan Petersen Bugt i N og Kap Daussy.	68	26	Kan være J.M. Tupinier (1779-1850), baron. Directeur des ports et arsenaux.	Lilloise 1833 - Aflagt i "Carte d'une partie de la Côte du Groënland Oriental" (Blosseville 1834) som Cape Tupinier.	Blosseville J. de 1834: Carte dúne partie de la Côte du Groënland oriental reconnu par le Brig La Lilloise. Bulletin de la Société de Géographie. II serie, (12). S. 400.		KAP TUPINIER.	Nunat Aqqi.	
555	11-08	MONT RIGNY.	Rigny Bjerg*.	69	26		Lilloise 1833 (Blosseville).			1		
560	21-11	PIC BRÉAUTÉ.	Fjeld på Blosseville Kyst i Kong Christian IX Land Nord; aflagt i Blossevilles kortskitse mellem Kap Coster og de Reste Bugt. Her ligger flere fjelde, MEN fjeldet er ikke identificeret.	68	25	Formentlig astronomen Nell de Eléonore Suzanne Bréauté (1794-1855). Ven af Jules de Blosseville. (Blosseville, B.E.P. 1854, især s. 187).	Lilloise 1833 - Aflagt i B's "Carte d'une partie de la Côte du Groënland oriental" (Blosseville 1834).	Blosseville J. de 1834: Carte dúne partie de la Côte du Groënland oriental reconnu par le Brig La Lilloise. Bulletin de la Société de Géographie. II serie, (12). S. 400. Blosseville B.E.P., marquis de Blosseville 1854: Jules de Blosseville. Evreux. BEPB var storebror til Jules.		¤		
557	11-08	PORT de RESTE.	de Reste Bugt*.	68	25		Lilloise 1833.			1		
572	21-11	RIGNY BJERG.	Fjeld på Blosseville Kyst i Kong Christian IX Land Nord. Af Blosseville aflagt V for Kap Tupinier, men er nu bl.a. vha. Blossevilles toning af bjergets profil bestemt til at ligge lidt længere mod N, nærmest NV for Kap Beaupré. Formentlig identisk med Mount of Gods Mercie* bestemt af navigatøren Henry Hudson 1607 og med nordboernes Blåserk*. Positionen nærmere bestemt af kaptajn Louis Alphonse Mourier i orlogsskonnerten "Ingolf" i 1879.	69	26	Formentlig Henri-Marie-Daniel Gaultier, grev de Rigny (1782-1835). Fransk søofficer. 1827 viceadmiral. 1833 minister for marinen og kolonierne. (Blosseville, B.E.P. 1854).	Lilloise 1833 - Aflagt i B's "Carte d'une partie de la Côte du Groënland Oriental" (Blosseville 1834) som Mont Rigny. Aflagt i "Orlogsskonnerten "Ingolfs" Undersøgelser i Danmarksstrædet 1879" (Mourier 1880).	Blosseville J. de 1834: Carte dúne partie de la Côte du Groënland oriental reconnu par le Brig La Lilloise. Bulletin de la Société de Géographie. II serie, (12). S. 400. Mourier A. 1880: Orlogsskonnerten "Ingolfs" Expedition i Danmarksstrædet 1879. Geografisk Tidsskrift 4, 47-60. Blosseville B.E.P., marquis de Blosseville 1854: Jules de Blosseville. Evreux. Flere sider. BEPB var storebror til Jules.		RIGNY BJERG.	Nunat Aqqi.	

Id	Dato	Stednavn	Beliggenhed	Bredde	Længde	Oprindelse	Navngiver	Særlig kilde	Arktisk foto	Grønlandsk stednavn	Navngiver GL	Betydning

Antal poster: 26

Stednavnelisterne er beskyttede i henhold til lov om ophavsret, og rettighederne tilhører Jan Løve. Hvis oplysninger fra listerne publiceres i anden sammenhæng, bedes følgende anført: "Copyright Jan Løve/Arktisk Institut".

Østgrønlandske Stednavne - fra den første kortlægning

Version: 09-05-2023

Die Zweite Deutsche Nordpolarfahrt in den Jahren 1869 og 1870 (K. Koldewey)

Id	Dato	Stednavn	Beliggenhed	Bredde	Længde	Oprindelse	Navngiver	Særlig kilde	Arktisk foto	Grønlandsk stednavn	Navngiver GL	Betydning
621	23-03	ALBRECHT BUGT.	Stor bugt på N-kysten af Wollaston Forland; mellem Kap Berlin i Ø og Kap Schumacher i V.	74	19	George Alexander Albrecht (1834-98). Købmand i Bremen. 1869 medstifter af og kasserer i Bremens støttekomité for Zweite Deutsche (Kap Bremen* om komité og forening).	Zweite Deutsche 1869-70 - Aflagt i "Originalkarte von Ost-Grönland zwischen 73°30' und 76°0' N.Br." (Hartlaub, Lindeman 1873) som Albrecht Bai.	Hartlaub G., Lindeman M.K.A. (red. på vegne af Verein für die Deutsche Nordpolarfahrt in Bremen) 1873: Die Zweite Deutsche Nordpolarfahrt in den Jahren 1869 und 1870 unter Führung des Kapitän Karl Koldewey. Erster Band. Erzählender Theil. F.A. Brockhaus, Leipzig.		ALBRECHT BUGT.	Nunat Aqqi.	
734	22-07	BARTH BJERGE.	Bjergkæde V for Hochstetter Forland, N for Ardencaple Fjord indtil Agnete Sø i N.	75	20	HEINRICH BARTH (1821-65). Tysk geograf og opdagelsesrejsende i Afrika. Elev af Carl Ritter (Kap Carl Ritter*). Ven med A. Petermann (Petermann Bjerg*). 1856 Royal Geographical Society's guldmedalje "For his extensive explorations in Central Africa, his excursions about Lake Chad and his perilous journey to Timbuctu" (www.rgs.org). 1865 formand for Gesellschaft für Erdkunde zu Berlin.	Zweite Deutsche 1869-70 - Aflagt i "Originalkarte von Ost-Grönland zwischen 73°30' und 76°0' N.Br." (Hartlaub, Lindeman 1873) som Barth Berge og med NØ-lig afgrænsning ved kysten N for Haystack.	Hartlaub G., Lindeman M.K.A. (red. på vegne af Verein für die Deutsche Nordpolarfahrt in Bremen) 1873: Die Zweite Deutsche Nordpolarfahrt in den Jahren 1869 und 1870 unter Führung des Kapitän Karl Koldewey. Erster Band. Erzählender Theil. F.A. Brockhaus, Leipzig. http://www.rgs.org/AboutUs/Medals+and+Awards/Recent+Awards.htm	16308	BARTH BJERGE.	Nunat Aqqi.	
622	22-07	BASTIAN BUGT.	L-formet fjordlignende bugt på Ø-siden af Kuhn Ø.	74	20	ADOLF BASTIAN (1826-1905). Studerede jura i Heidelberg og derefter naturvidenskab og lægevidenskab i Berlin, Jena og Würzburg. 1850 læge fra Karls Universitet i Prag. Sejlede som skibslæge overalt til 1859. 1861 rejser i SØ-Asien til 1865. Fik interesse for etnografi, som han etablerede som et fag. 1865 i Berlin, hvor AB etablerede et etnografiske museum. Stifter af og formand for Zweite Deutsche's støttekomité i Berlin. Fra 1870 rejste AB i Afrika og i Amerika.	Zweite Deutsche 1869-70 - Aflagt i "Originalkarte von Ost-Grönland zwischen 73°30' und 76°0' N.Br." (Hartlaub, Lindeman 1873) som Bastians Bai.	Hartlaub G., Lindeman M.K.A. (red. på vegne af Verein für die Deutsche Nordpolarfahrt in Bremen) 1873: Die Zweite Deutsche Nordpolarfahrt in den Jahren 1869 und 1870 unter Führung des Kapitän Karl Koldewey. Erster Band. Erzählender Theil. F.A. Brockhaus, Leipzig.		BASTIAN BUGT.	Nunat Aqqi.	
861	11-08	BERG MOLTKE.	Moltke Bjerg*.	74	20		Zweite Deutsche 1869-70.			1		
523	11-08	BESSEL BAI.	Bugt på V-kysten af Storebælt N for Hochstetter Forland, mellem Ad.S. Jensen Land i N og Dronning Margrethe II Land i S med Trums Ø midt i. Bessel Bugt*.	75	19	Franz Friedrich Wilhelm Bessel (1784-1846). Autodidakt matematiker og astronom. 1810 leder af observatoriet i Königsberg, nu Kaliningrad, og professor ved universitetet. 1820-21 indvalgt i Det Kgl. Danske Videnskabernes Selskab. 1823 indvalgt i Royal Society of Edinburgh. 1825 indvalgt i Royal Society of London.	Zweite Deutsche 1869-70 - Karl Koldewey passerede lokaliteten på nordrejsen foråret 1870 i så stor afstand, at farvandet lignede en bugt, og på "Originalkarte von Ost-Grönland zwischen 73°30' und 76°0' N.Br." (Hartlaub, Lindeman 1873) er der antydet 2 større indskæringer i bunden af bugten. Bugten er aflagt som Bessel Bai. Danmark-Ex opdagede, at den ene indskæring er en lang fjord (Signes Fjord*), og navngav denne fjord og hele bugten Bessel Fjord*.	Hartlaub G., Lindeman M.K.A. (red. på vegne af Verein für die Deutsche Nordpolarfahrt in Bremen) 1873: Die Zweite Deutsche Nordpolarfahrt in den Jahren 1869 und 1870 unter Führung des Kapitän Karl Koldewey. Erster Band. Erzählender Theil. F.A. Brockhaus, Leipzig.	08263 ++	2		
736	22-04	BLOSSEVILLE BJERG.	1133 moh højt bjerg i Kong Christian X Land, V for Clavering Ø, N for Jordanhill.	74	22	Jules Baron de Blosseville (1802-33). Kaptajn i det franske krigsskib "La Lilloise" der forsvandt uden spor ved østkysten i 1833. Biografi ved Blosseville Kyst*.	Zweite Deutsche 1869-70 - Aflagt i "Special-Karte des Tiroler Fjords" (Hartlaub, Lindeman 1873) som Cap Blosseville. Dette kap er ikke identificeret, og Blossevilles navn er i respekt for Zweite Deutsche's navngivning nu knyttet til BB.	Hartlaub G., Lindeman M.K.A. (red. på vegne af Verein für die Deutsche Nordpolarfahrt in Bremen) 1873: Die Zweite Deutsche Nordpolarfahrt in den Jahren 1869 und 1870 unter Führung des Kapitän Karl Koldewey. Erster Band. Erzählender Theil. F.A. Brockhaus, Leipzig.		BLOSSEVILLE BJERG.	Nunat Aqqi.	

Id	Dato	Stednavn	Beliggenhed	Bredde	Længde	Oprindelse	Navngiver	Særlig kilde	Arktisk foto	Grønlandsk stednavn	Navngiver GL	Betydning
737	23-03	BROCH ØER.	Øgruppe S for mundingen af Kejser Franz Joseph Fjord, N for Geographical Society Ø.	72	22	Formentligt Ole Jacob Broch (1818-89). Norsk matematiker, fysiker, statistiker og politiker. 1847 dr. phil. 1852 indvalgt i Det Kgl. Svenske Akademi for Naturvidenskaber. 1858 professor i matematik i Christiania. 1862-69 medlem af Stortinget. 1867 indvalgt i Det Kgl. Danske Videnskabernes Selskab. 1869-72 marineminister. 1879-89 leder af Det Internationale Bureau for Vægt og Mål (BIPM).	Zweite Deutsche 1869-70 - Aflagt i J. Payers "Übersichtskarte der Nordostküste von Grönland nach der aufnahme von Julius Payer" (Payer 1877) som Broch Inseln. På Zweite Deutsche "Kaiser Franz-Josephs Fjord" (Hartlaub, Lindeman 1873) er øgruppen skitseret uden angivelse af navn. Navnene Broch Inseln, Insel Mohn, Kjerulf Fjord og Petersen Insel optræder kun på Payers eget kort, ikke på Zweite Deutsche's kort, så der er grund til at antage, at Payer har foretaget navngivningen, og han har tilsyneladende brugt navne på norske videnskabsmænd.	Payer J. 1877: Die österreichisch-ungarische Nordpol-Expedition in den Jahren 1872-1874 nebst einer Skizze der zweiten deutschen Nordpol-Expedition 1869-1870 und der Polar-Expedition von 1871. Alfred Hölder, Wien. Hartlaub G., Lindeman M.K.A. (red. på vegne af Verein für die Deutsche Nordpolarfahrt in Bremen) 1873: Die Zweite Deutsche Nordpolarfahrt in den Jahren 1869 und 1870 unter Führung des Kapitän Karl Koldewey. Erster Band. Erzählender Theil. F.A. Brockhaus, Leipzig.	17073	BROCH ØER.	Nunat Aqqi.	
880	11-08	CAIRNSPITZE.	Vardenæs*.	74	18		Zweite Deutsche 1869-70.			1		
807	11-08	CAP ARENDTS.	Kap Arendts*.	76	18		Zweite Deutsche 1869-70.			1		
742	11-08	CAP BERGHAUS.	Kap Berghaus*.	74	20		Zweite Deutsche 1869-70.			1		
848	11-08	CAP BERLIN.	Kap Berlin*.	74	19		Zweite Deutsche 1869-70.			1		
808	11-08	CAP BEURMANN.	Kap Beurmann*.	76	19		Zweite Deutsche 1869-70.			1		
809	11-08	CAP BISMARCK.	Kap Bismarck*.	76	18		Zweite Deutsche 1869-70.			1		
651	11-08	CAP BLOSSEVILLE.	Aflagt som et S-vendt forbjerg på fastlandet V for Clavering Ø på samme bredde som Kap Oetker. Kappet er ikke identificeret, og navnet bruges ikke mere. Blossevilles navn er nu knyttet til det nærliggende Blosseville Bjerg*.	74	22	Jules Baron de Blosseville (1802-33). Kaptajn i det franske krigsskib "La Lilloise" der forsvandt uden spor ved østkysten i 1833. Biografi ved Blosseville Kyst*.	Zweite Deutsche 1869-70 - Aflagt i "Special-Karte des Tiroler Fjords" (Hartlaub, Lindeman 1873).	Hartlaub G., Lindeman M.K.A. (red. på vegne af Verein für die Deutsche Nordpolarfahrt in Bremen) 1873: Die Zweite Deutsche Nordpolarfahrt in den Jahren 1869 und 1870 unter Führung des Kapitän Karl Koldewey. Erster Band. Erzählender Theil. F.A. Brockhaus, Leipzig.		1		
850	11-08	CAP BREMEN.	Kap Bremen*.	74	19		Zweite Deutsche 1869-70.			1		
826	11-08	CAP BREUSING.	Kap Breusing*.	74	20		Zweite Deutsche 1869-70.			1		
815	11-08	CAP BUCH.	Kap Buch*.	75	20		Zweite Deutsche 1869-70.			1		
838	11-08	CAP BUCHENAU.	Kap Buchenau*.	74	18		Zweite Deutsche 1869-70.			1		
877	11-08	CAP BUCHHOLZ.	Kap Buchholz*.	66	34		Zweite Deutsche 1869-70.			1		
833	11-08	CAP BÖRGEN.	Kap Børgen*.	75	18		Zweite Deutsche 1869-70.			1		
810	11-08	CAP CARL RITTER.	Kap Carl Ritter*.	76	19		Zweite Deutsche 1869-70.			1		
816	11-08	CAP COPELAND.	Kap Copeland*.	75	18		Zweite Deutsche 1869-70.			1		
817	11-08	CAP DALY.	Kap Daly*.	75	21		Zweite Deutsche 1869-70.			1		
852	11-08	CAP DAVID GRAY.	Kap David Gray*.	74	18		Zweite Deutsche 1869-70.			1		
738	11-08	CAP DEEGEN.	Kap Deegen*.	73	20		Zweite Deutsche 1869-70.			1		
864	11-08	CAP EHRENBERG.	Kap Ehrenberg*.	74	21		Zweite Deutsche 1869-70.			1		

Id	Dato	Stednavn	Beliggenhed	Bredde	Længde	Oprindelse	Navngiver	Særlig kilde	Arktisk foto	Grønlandsk stednavn	Navngiver GL	Betydning
867	11-08	CAP GAUSS.	En ikke markant SV-pynt på Gauss Halvø mod skæringen mellem Nordfjorden og Kejser Franz Joseph Fjord. A.G. Nathorst (Svenska-Ex 1899) kunne ikke finde pynten - som kan være den nuværende Sydvestpynt - og knyttede derfor navnet Gauss til hele halvøen i respekt for Zweite Deutsche's navngivning. Navnet Cap Gauss bruges ikke mere.	73	24	Gauss Halvø*.	Zweite Deutsche 1869-70 - Aflagt i "Kaiser Franz-Josephs Fjord" (Hartlaub, Lindeman 1873) som Cap Gauss.	Hartlaub G., Lindeman M.K.A. (red. på vegne af Verein für die Deutsche Nordpolarfahrt in Bremen) 1873: Die Zweite Deutsche Nordpolarfahrt in den Jahren 1869 und 1870 unter Führung des Kapitän Karl Koldewey. Erster Band. Erzählender Theil. F.A. Brockhaus, Leipzig.		¤		
865	11-08	CAP GIESECKE.	Giesecke Bjerg*.	74	21		Zweite Deutsche 1869-70.			1		
663	11-08	CAP GRAAH.	Kap Graah*.	73	23		Zweite Deutsche 1869-70.			1		
853	11-08	CAP HAMBURG.	Kap Hamburg*.	74	20		Zweite Deutsche 1869-70.			1		
839	11-08	CAP HARTLAUB.	Kap Hartlaub*.	74	18		Zweite Deutsche 1869-70.			1		
874	11-08	CAP HEGEMANN.	Kap Hegemann*.	67	33		Zweite Deutsche 1869-70.			1		
811	11-08	CAP HELGOLAND.	Kap Helgoland*.	76	19		Zweite Deutsche 1869-70.			1		
878	11-08	CAP HILDEBRANDT.	Kap Hildebrandt*.	66	33		Zweite Deutsche 1869-70.			1		
818	11-08	CAP KLINKERFUES.	Kap Klinkerfues*.	75	20		Zweite Deutsche 1869-70.			1		
870	11-08	CAP KRAUS.	Kap Kraus*.	73	20		Zweite Deutsche 1869-70.			1		
851	11-08	CAP MAURER.	Kap Maurer*.	74	19		Zweite Deutsche 1869-70.			1		
819	11-08	CAP MOSLE.	Kap Mosle*.	75	20		Zweite Deutsche 1869-70.			1		
834	11-08	CAP MÖBIUS.	Kap Möbius*.	75	20		Zweite Deutsche 1869-70.			1		
820	11-08	CAP NEGRI.	Kap Negri*.	75	20		Zweite Deutsche 1869-70.			1		
844	11-08	CAP NEUMAYER.	Kap Neumayer*.	74	18		Zweite Deutsche 1869-70.			1		
863	11-08	CAP OETKER.	Kap Oetker*.	74	22		Zweite Deutsche 1869-70.			1		
821	11-08	CAP OSWALD HEER.	Kap Oswald Heer*.	75	19		Zweite Deutsche 1869-70.			1		
822	11-08	CAP PANSCH.	Kap Pansch*.	75	17		Zweite Deutsche 1869-70.			1		
812	11-08	CAP PESCHEL.	Kap Peschel*.	76	19		Zweite Deutsche 1869-70.			1		
823	11-08	CAP REINHARDT.	Kap Reinhardt*.	75	20		Zweite Deutsche 1869-70.			1		
824	11-08	CAP RINK.	Kap Rink*. (Zweite Deutsche).	75	19		Zweite Deutsche 1869-70.			1		
854	11-08	CAP SCHUMACHER.	Kap Schumacher*.	74	20		Zweite Deutsche 1869-70.			1		
837	11-08	CAP SEEBACH.	Seebach Bjerg*.	75	19		Zweite Deutsche 1869-70.			1		
866	11-08	CAP STOSCH.	Kap Stosch*.	74	21		Zweite Deutsche 1869-70.			1		
825	11-08	CAP TRAMNITZ.	Kap Tramnitz*.	75	18		Zweite Deutsche 1869-70.			1		
806	11-08	CAP WEBER.	Kap Weber*.	73	24		Zweite Deutsche 1869-70.			1		

Id	Dato	Stednavn	Beliggenhed	Bredde	Længde	Oprindelse	Navngiver	Særlig kilde	Arktisk foto	Grønlandsk stednavn	Navngiver GL	Betydning
595	23-03	CLAVERING Ø.	Stor Ø mellem Wollaston Forland i N, Gael Hamke Bugt i Ø og Hold with Hope i S.	74	21	Douglas Charles Clavering (1794-1827). 1813 kadet i HMS "Shannon" (Shannon*) under kaptajn Philip Broke, som erobrede USS "Chesapeake" ud for Boston. 1821 Commander og chef for HMS "Phesant". I 1822 i Sydatlanten med Edward Sabine (Sabine Ø*) for at foretage pendulmålinger. 1823 chef for HMS "Griper" i Nordatlanten med ES. Aug. 1823 foretog DCC en bådrejse mens ES målte, og på denne fandt det eneste møde mellem europæere og NØ-grønlandske eskimoer sted på en sommerfangst plads ved Bådskæret på S-kysten af Clavering Ø. 1827 Chef for HMS "Redwing" der forliste på station ved Afrikas V-kyst. Alle omkom.	Zweite Deutsche 1869-70 - Til minde om DCC, der i aug. 1823 mødte 12 eskimoer på en sommerfangstplads ved Bådskæret (Gulløv 2009) og var sammen med dem i 4 dage. Aflagt i "Special-Karte des Tiroler Fjords" (Hartlaub, Lindeman 1873) som Clavering Insel.	Gulløv, H.C. 2009: Douglas Charles Claverings beretning fra Nordøstgrønland 1823. Tidsskriftet Grønland 57, (3), 108-125. Hartlaub G., Lindeman M.K.A. (red. på vegne af Verein für die Deutsche Nordpolarfahrt in Bremen) 1873: Die Zweite Deutsche Nordpolarfahrt in den Jahren 1869 und 1870 unter Führung des Kapitän Karl Koldewey. Erster Band. Erzählender Theil. F.A. Brockhaus, Leipzig.	40137 ++	CLAVERING Ø.	Nunat Aqqi.	
625	23-03	CLAVERINGSTRÆDET.	Sund mellem Sabine Ø og Wollaston Forland.	74	19	Kaptajn Douglas Clavering (Clavering Ø*) ankrede HMS "Griper" (Griper Red*) her i 1823, mens E. Sabine (Sabine Ø*) foretog sine pendulmålinger, og DC drog på bådekspedition mod S.	Zweite Deutsche 1869-70 - Aflagt i "Originalkarte der Pendulum Inseln" (Hartlaub, Lindeman 1873) som Clavering Strasse.	Hartlaub G., Lindeman M.K.A. (red. på vegne af Verein für die Deutsche Nordpolarfahrt in Bremen) 1873: Die Zweite Deutsche Nordpolarfahrt in den Jahren 1869 und 1870 unter Führung des Kapitän Karl Koldewey. Erster Band. Erzählender Theil. F.A. Brockhaus, Leipzig.	16845 ++	CLAVERINGSTRÆDET.	Nunat Aqqi.	
859	11-08	DIE NADELN.	Nålene*.	74	19		Zweite Deutsche 1869-70.			1		
624	23-03	DOBBELTTOP.	1090 moh højt bjerg på den NØ-lige del af Kuhn Ø. V for Bastian Bugt.	74	20	Bjerget har 2 toppe.	Zweite Deutsche 1869-70 - Omtalt i den videnskabelige rapport (Finsch 1874, 877) som Doppelgipfel.	Finsch O. (Red. på vegne af Verein für die Deutsche Nordpolarfahrt in Bremen) 1874: Die Zweite Deutsche Nordpolarfahrt in den Jahren 1869 und 1870 unter Führung des Kapitän Karl Koldewey. Zweiter Band. Wissenschaftliche Ergebnisse. F.A. Brockhaus, Leipzig.		DOBBELTTOP.	Nunat Aqqi.	
626	23-03	DOMBJERG.	1444 moh højt bjerg mellem Wollaston Forland i Ø og A.P. Olsen Land i V.	74	20	Det højeste og mest dominerende bjerg i området.	Zweite Deutsche 1869-70 - Aflagt i "Special-Karte des Tiroler Fjords" (Hartlaub, Lindeman 1873) som Domberg.	Hartlaub G., Lindeman M.K.A. (red. på vegne af Verein für die Deutsche Nordpolarfahrt in Bremen) 1873: Die Zweite Deutsche Nordpolarfahrt in den Jahren 1869 und 1870 unter Führung des Kapitän Karl Koldewey. Erster Band. Erzählender Theil. F.A. Brockhaus, Leipzig.		DOMBJERG.	Nunat Aqqi.	
735	11-08	DOPPELGIPFEL.	Dobbelttop*.	74	20		Zweite Deutsche 1869-70.			1		
627	23-03	DOVE BUGT.	Bugt S for Germania Land, V for linien fra Stormnæs via Store Koldewey mod S indtil Kap Peschels bredde og Ad.S. Jensen Land og fastlandet mod V.	76	19	Heinrich Wilhelm Dove (1803-79). 1821 studerede historie, filosofi og naturvidenskab ved universitetet i Breslau og forsatte i 1824 i Berlin. 1828 lektor ved universitetet i Königsberg, nu Kaliningrad, og i 1829 ved Berlins Universitet. 1845 professor og i 1849 tillige direktør for det preussiske meteorologiske institut. 1850 indvalgt i Royal Society of London. 1853 Royal Society of Londons Copley Medalje for hans forskning vedr. varmes fordeling over jordoverfladen.	Zweite Deutsche 1869-70 - Aflagt i "Übersichtskarte des nördlichen Theiles von Ostgrönland entdeckt auf der Schlittenreise vom 24 März bis 27 April 1870" (Hartlaub, Lindeman 1873) som Dove Bai. Se også Bredefjord*.	Hartlaub G., Lindeman M.K.A. (red. på vegne af Verein für die Deutsche Nordpolarfahrt in Bremen) 1873: Die Zweite Deutsche Nordpolarfahrt in den Jahren 1869 und 1870 unter Führung des Kapitän Karl Koldewey. Erster Band. Erzählender Theil. F.A. Brockhaus, Leipzig.	49223 ++	DOVE BUGT.	Nunat Aqqi.	

Id	Dato	Stednavn	Beliggenhed	Bredde	Længde	Oprindelse	Navngiver	Særlig kilde	Arktisk foto	Grønlandsk stednavn	Navngiver GL	Betydning
628	23-03	DRONNING AUGUSTA DAL.	Dal på Ø-kysten af Wollaston Forland med munding mod Fladebugt.	74	19	Maria Luise AUGUSTA Katharina (1811-90), datter af storhertug Karl Frederik af Sachsen-Weimar. 1829 gift med Wilhelm af Preussen (Kong Wilhelm Land*), 1861 dronning af Preussen, 1871 tillige tysk kejserinde.	Zweite Deutsche 1869-70 - Aflagt i "Originalkarte von Ost-Grönland zwischen 73°30' und 76°0' N.Br." (Hartlaub, Lindeman 1873) som Königin Augusta Thal.	Hartlaub G., Lindeman M.K.A. (red. på vegne af Verein für die Deutsche Nordpolarfahrt in Bremen) 1873: Die Zweite Deutsche Nordpolarfahrt in den Jahren 1869 und 1870 unter Führung des Kapitän Karl Koldewey. Erster Band. Erzählender Theil. F.A. Brockhaus, Leipzig.		DRONNING AUGUSTA DAL.	Nunat Aqqi.	
740	23-03	EIGER.	Fjeld på N-siden af Clavering Ø mod Young Sund.	74	21	Inspireret af bjerget Eiger i Schweiz.	Zweite Deutsche 1869-70 - Aflagt i "Special-Karte des Tiroler Fjords" (Hartlaub, Lindeman 1873).	Hartlaub G., Lindeman M.K.A. (red. på vegne af Verein für die Deutsche Nordpolarfahrt in Bremen) 1873: Die Zweite Deutsche Nordpolarfahrt in den Jahren 1869 und 1870 unter Führung des Kapitän Karl Koldewey. Erster Band. Erzählender Theil. F.A. Brockhaus, Leipzig.	40117 Fotografens "Die Elgers" er Eiger.	EIGER.	Nunat Aqqi.	
629	23-03	ELEONORE BUGT.	Bred bugt på N-siden af Kejser Franz Joseph Fjord, umiddelbart nedenfor Teufelsschloss strækkende sig mod Ø til Grejsdalen.	73	25	"… einer grossen und schönen Bai, … und die der Kapitän Eleonoren-Bai nannte," (Hartlaub, G., Lindeman, M.K.A. 1873, 678). Dette er formentlig det eneste Zweite Deutsche-stednavn, der har en nævnt navngiver. Resten er formentlig givet af Petermann og komitéen efter forslag fra deltagere. Eleonoren-Bai er det eneste af Zweite Deutsche's navne, der er et pigenavn. Næsten alle andre navne stammer fra samtidens især tyske og østrigske forskere og honoratiores samt Zweite Deutsche's deltagere og velgørere. Dertil kommer geografisk afledte navne. Med denne stil anser jeg det for udelukket, at Eleonore er navnet på en hustru til en deltager, og Zweite Deutsche's initiativtager August Petermanns (Petermann Bjerg*) hustru hed Clara Mildred. Skibets gudmoder ville ikke blive omtalt med kun fornavn. Eleonore kan, under hensyntagen til at bugten er navngivet samtidigt med Teufelsschloss*, næsten kun være en person eller en litterær figur, der har relation til djævelen. Eleonore kan være fyrstinde Eleonore von Schwarzenberg, f. prinsesse Eleonore Elisabeth Amalia Magdalena von Lobkowitz (1682-1741), der allerede i sin samtid blev antaget for at være vampyr. (Wikipedia), og som tjente til inspiration for Gottfried August Bürgers (1747-94) Lenore ballade fra 1773.	Zweite Deutsche 1869-70 - Aflagt i "Kaiser Franz-Josephs Fjord" (Hartlaub, Lindeman 1873) som Eleonoren Bai. Oskar Lenz omtaler bugten som Schönen*.	Hartlaub G., Lindeman M.K.A. (Red. på vegne af Verein für die Deutsche Nordpolarfahrt in Bremen) 1873: Die Zweite Deutsche Nordpolarfahrt in den Jahren 1869 und 1870 unter Führung des Kapitän Karl Koldewey. Erster Band. Erzählender Theil. F.A. Brockhaus, Leipzig. http://de.academic.ru/dic.nsf/dewiki/385869.	16014	ELEONORE BUGT.	Nunat Aqqi.	
630	23-03	FALSKEBUGT.	Bugt på NØ-siden af Wollaston Forland omgivet af stejle forbjerge. Åbner sig mod Claveringstrædet*.	74	19	Bugten synes at strække sig længere ind i landet, end den gør, da bugten fortsætter i et lavt deltalignende område.	Zweite Deutsche 1869-70 - Aflagt i "Originalkarte der Pendulum Inseln" (Hartlaub, Lindeman 1873) som Falsche Bai.	Hartlaub G., Lindeman M.K.A. (red. på vegne af Verein für die Deutsche Nordpolarfahrt in Bremen) 1873: Die Zweite Deutsche Nordpolarfahrt in den Jahren 1869 und 1870 unter Führung des Kapitän Karl Koldewey. Erster Band. Erzählender Theil. F.A. Brockhaus, Leipzig.		FALSKEBUGT.	Nunat Aqqi.	

Id	Dato	Stednavn	Beliggenhed	Bredde	Længde	Oprindelse	Navngiver	Særlig kilde	Arktisk foto	Grønlandsk stednavn	Navngiver GL	Betydning
631	20-03	FINSCH ØER.	Gruppe på 5 øer mellem Gael Hamke Bugt og Godthåb Golf. S for Clavering Ø, N for Hold with Hope.	74	21	Friedrich Hermann OTTO FINSCH (1839-1917). Uddannet som glasmaler. Interesserede sig for fugle. 1862-65 kurator ved det naturhistoriske rigsmuseum i Leiden. 1864-78 kurator og leder af museet i Bremen. 1868 æresdoktor ved universitetet i Bonn. Redigerede sammen med M. Lindeman (Lindeman Fjord*) "Volksausgabe" af beretningen om Zweite Deutsche. Redigerede Zweite Deutsche's videnskabelige rapport fra 1874 og skrev indledningen til afsnittet om zoologi heri. 1879 rejse til Sibirien. Fra 1878 flere rejser til Polynesien, New Zealand og Australien. 1898 kurator i Leiden og 1904 leder af etnografisk afd. ved museet i Braunschweig.	Zweite Deutsche 1869-70 - Aflagt i "Originalkarte von Ost-Grönland zwischen 73°30' und 76°0' N.Br." (Hartlaub, Lindeman 1873) som Finsch Inseln.	Hartlaub G., Lindeman M.K.A. (red. på vegne af Verein für die Deutsche Nordpolarfahrt in Bremen) 1873: Die Zweite Deutsche Nordpolarfahrt in den Jahren 1869 und 1870 unter Führung des Kapitän Karl Koldewey. Erster Band. Erzählender Theil. F.A. Brockhaus, Leipzig.	16680 ++	FINSCH ØER.	Nunat Aqqi.	
855	23-03	FLACHE BUGT.	Fladebugt*.	74	19		Zweite Deutsche 1869-70.			1		
632	23-03	FLADEBUGT.	Mindre indskæring på Ø-kysten af Wollaston Forland ved Dronning Augusta Dal.	74	19	Bugten er meget lavvandet.	Zweite Deutsche 1869-70 - Aflagt i "Originalkarte von Ost-Grönland zwischen 73°30' und 76°0' N.Br." (Hartlaub, Lindeman 1873) som Flache Bucht. Fordansket til Fladebugt. Kaldes nogle gange Flakkebugt.	Hartlaub G., Lindeman M.K.A. (red. på vegne af Verein für die Deutsche Nordpolarfahrt in Bremen) 1873: Die Zweite Deutsche Nordpolarfahrt in den Jahren 1869 und 1870 unter Führung des Kapitän Karl Koldewey. Erster Band. Erzählender Theil. F.A. Brockhaus, Leipzig.		FLADEBUGT.	Nunat Aqqi.	
633	23-03	FLIGELY FJORD.	Sund mellem Kuhn Ø og Th. Thomsen Land.	74	20	August von Fligely (1810-1879). Østrigsk kartograf. 1853-72 direktør for det militærgeografiske institut i Wien, hvor Zweite Deutsche's kartograf J. Payer havde orlov fra. Feltmarskalløjtnant.	Zweite Deutsche 1869-70 - Aflagt i "Originalkarte von Ost-Grönland zwischen 73°30' und 76°0' N.Br."(Hartlaub, Lindeman 1873).	Hartlaub G., Lindeman M.K.A. (red. på vegne af Verein für die Deutsche Nordpolarfahrt in Bremen) 1873: Die Zweite Deutsche Nordpolarfahrt in den Jahren 1869 und 1870 unter Führung des Kapitän Karl Koldewey. Erster Band. Erzählender Theil. F.A. Brockhaus, Leipzig.	16817	FLIGELY FJORD.	Nunat Aqqi.	
883	23-03	FRANKLINSPITZE.	Bjerg i den S-lige del af Gauss Halvø lige N for Kap Franklin. Navnet bruges ikke mere; der er formentlig tale om det nuværende Knuden.	73	22	Navnet er inspireret af det nærliggende Kap Franklin*.	Zweite Deutsche 1869-70 - Beskrevet i beretningen (Hartlaub, Lindeman 1873, 656) som det bjerg, hvorfra kartografen J. Payer fik det første overblik over Kejser Franz Joseph Fjord.	Hartlaub G., Lindeman M.K.A. (Red. på vegne af Verein für die Deutsche Nordpolarfahrt in Bremen) 1873: Die Zweite Deutsche Nordpolarfahrt in den Jahren 1869 und 1870 unter Führung des Kapitän Karl Koldewey. Erster Band. Erzählender Theil. F.A. Brockhaus, Leipzig.		¤		

Id	Dato	Stednavn	Beliggenhed	Bredde	Længde	Oprindelse	Navngiver	Særlig kilde	Arktisk foto	Grønlandsk stednavn	Navngiver GL	Betydning
634	20-03	FREEDEN BUGT.	Stor bugt på S-kysten af Shannon V for Kap Philip Broke.	75	18	WILHELM Ihno Adolph von FREEDEN (1822-94). D matematiker. 1841 studerede matematik og naturvidenskab i Bonn og Göttingen. 1856 lærer ved og i 1860 rektor for navigationsskolen i Elsfleth. 1867 grundlægger af og direktør for Norddeustschen Seewarte i Hamburg, som i 1875 blev en del af Deutsche Seewarte i Hamborg (Kap Neumayer*). 1868 dannede Zweite Deutsche's støttekomité i Hamborg. 1869 tilstede ved Zweite Deutsche's afrejse fra Bremerhaven og med i "Germania" til Weser mundingen. Skrev indledningen til afsnittet om meteorologi og hydrografi i Zweite Deutsche's videnskabelige rapport (Finsch 1874).	Zweite Deutsche 1869-70 - Aflagt i "Originalkarte von Ost-Grönland zwischen 73°30' und 76°0' N.Br." (Hartlaub, Lindeman 1873) som Freeden Bai.	Finsch O. (Red. på vegne af Verein für die Deutsche Nordpolarfahrt in Bremen) 1874: Die Zweite Deutsche Nordpolarfahrt in den Jahren 1869 und 1870 unter Führung des Kapitän Karl Koldewey. Zweiter Band. Wissenschaftliche Ergebnisse. F.A. Brockhaus, Leipzig. Hartlaub G., Lindeman M.K.A. (red. på vegne af Verein für die Deutsche Nordpolarfahrt in Bremen) 1873: Die Zweite Deutsche Nordpolarfahrt in den Jahren 1869 und 1870 unter Führung des Kapitän Karl Koldewey. Erster Band. Erzählender Theil. F.A. Brockhaus, Leipzig.	49294 Bugten i forgrunden er Freeden Bugt.	FREEDEN BUGT.	Nunat Aqqi.	
635	23-03	FROSNEBUGT.	N-vendt bugt i den S-lige del af den store indskæring på Ø-kysten af Shannon, V for Kap Pansch.	75	17	Bugten blev ikke isfri i de 2 somre, Zweite Deutsche var ved Shannon.	Zweite Deutsche 1869-70 - Aflagt i "Originalkarte von Ost-Grönland zwischen 73°30' und 76°0' N.Br." (Hartlaub, Lindeman 1873) som Gefrorne Bai.	Hartlaub G., Lindeman M.K.A. (red. på vegne af Verein für die Deutsche Nordpolarfahrt in Bremen) 1873: Die Zweite Deutsche Nordpolarfahrt in den Jahren 1869 und 1870 unter Führung des Kapitän Karl Koldewey. Erster Band. Erzählender Theil. F.A. Brockhaus, Leipzig.	08255 ++	FROSNEBUGT.	Nunat Aqqi.	
814	11-08	GEFRORNE BAI.	Frosnebugt*.	75	17		Zweite Deutsche 1869-70.			1		
637	23-03	GERMANIA BJERG.	302 moh højt fjeld på den SØ-lige del af Sabine Ø ved Germania Havn.	74	18	Navnet stammer fra Zweite Deutsche's skib ”Germania”, der havde vinterhavn i Germania Havn nedenfor bjerget.	Zweite Deutsche 1869-70 - Aflagt i "Originalkarte der Pendulum Inseln" (Hartlaub, Lindeman 1873) som Germania Berg.	Hartlaub G., Lindeman M.K.A. (red. på vegne af Verein für die Deutsche Nordpolarfahrt in Bremen) 1873: Die Zweite Deutsche Nordpolarfahrt in den Jahren 1869 und 1870 unter Führung des Kapitän Karl Koldewey. Erster Band. Erzählender Theil. F.A. Brockhaus, Leipzig.		GERMANIA BJERG.	Nunat Aqqi.	
741	23-03	GERMANIA EKSPEDITIONENS VARDE.	Varde midt i Germania Land, N for Danmark Havn på 77°1' N, 18°50' W efter Koldewey. Positionen er lidt usikker.	77	18	15. april 1870 nåede ekspeditionslederen Karl Koldewey, kartografen Julius Payer samt 2 matroser dette punkt, som blev nordpolarekspeditionens nordligste. Her byggede de en lav varde og vendte om. Varden blev fundet af C.B. Thostrup, J. Lindhard og I.K. Weinschenck fra Danmark-Ex den 7. maj 1907. De erstattede vardeberetningen (AI: 255/1) med en afskrift og deres egen beretning. Den originale beretning blev i 1909 overrakt den tyske kejser (AI: 300/254).	Zweite Deutsche 1869-70 - Aflagt i "Übersichtskarte des nördlichen Theiles von Ostgrönland entdeckt auf der Schlittenreise vom 24 März bis 27 April 1870" (Hartlaub, Lindeman 1873) uden angivelse af navn.	AI: 255/1: Vardeberetninger/Afskrift af beeretning. AI: 300/254: Danmark-Ekspeditionen/Overdragelse af Karl Koldeweys vardeberetning til den tyske kejser. Hartlaub G., Lindeman M.K.A. (red. på vegne af Verein für die Deutsche Nordpolarfahrt in Bremen) 1873: Die Zweite Deutsche Nordpolarfahrt in den Jahren 1869 und 1870 unter Führung des Kapitän Karl Koldewey. Erster Band. Erzählender Theil. F.A. Brockhaus, Leipzig.		C.F. MOURIER FJORD.	Nunat Aqqi.	

Id	Dato	Stednavn	Beliggenhed	Bredde	Længde	Oprindelse	Navngiver	Særlig kilde	Arktisk foto	Grønlandsk stednavn	Navngiver GL	Betydning
638	23-03	GERMANIA HAVN.	En lille velbeskyttet naturhavn på SØ-hjørnet af Sabine Ø afgrænset mod Ø af Vardenæs* og mod SV af Observatoriehalvø*.	74	18	Vinterhavn 1869-70 for Zweite Deutsche's skib ”Germania”. Første kendte europæiske overvintring i NØ-GL. "Germania" blev bygget i foråret 1869 specielt til Zweite Deutsche hos Joh.C. Tecklenborg i Bremerhaven som en 90 fod lang skrueskonnert med dampmaskine, 2 master og sejl. 1871 på ekspedition til Barents Havet og Novaja Semlja. 1882 bragte "Germania" som led i det 1. Polarår en tysk station med mandskab til Kingua Fjord på Baffin Island, hentede mandskabet i 1883 og afleverede samtidigt Franz Boas, der skulle på etnografisk ekspedition.	Zweite Deutsche 1869-70 - Aflagt i "Originalkarte der Pendulum Inseln" (Hartlaub, Lindeman 1873) som Germania Hafen.	Hartlaub G., Lindeman M.K.A. (red. på vegne af Verein für die Deutsche Nordpolarfahrt in Bremen) 1873: Die Zweite Deutsche Nordpolarfahrt in den Jahren 1869 und 1870 unter Führung des Kapitän Karl Koldewey. Erster Band. Erzählender Theil. F.A. Brockhaus, Leipzig.	16128 ++	GERMANIA HAVN.	Nunat Aqqi.	
664	23-03	GIESECKE BJERG. (Zweite Deutsche).	Fjeld i den S-lige del af A.P. Olsen Land, på N-kysten af Tyroler Fjord inden den snævre ind. Selve kappet er ikke så markant som bjerget på kappet, så Gieseckes navn er nu knyttet til dette 1328 moh høje bjerg.	74	21	Karl Ludvig G. (1761-1833). Biografi ved Giesecke Bjerge*.	Zweite Deutsche 1869-70 - Aflagt i "Special-Karte des Tiroler Fjords" (Hartlaub, Lindeman 1873) som Cap Giesecke.	Hartlaub G., Lindeman M.K.A. (red. på vegne af Verein für die Deutsche Nordpolarfahrt in Bremen) 1873: Die Zweite Deutsche Nordpolarfahrt in den Jahren 1869 und 1870 unter Führung des Kapitän Karl Koldewey. Erster Band. Erzählender Theil. F.A. Brockhaus, Leipzig.		GIESECKE BJERG.	Nunat Aqqi.	
639	23-03	GROSSGLOCKNER .	1300 moh højt fjeld i Th. Thomsen Land i bunden af Tyrolerdal, der er forsættelsen af Tyrolerfjord mod NV.	74	22	Inspireret af bjerget Grossglockner i Østrig, der lige som her ligger ved siden af den lokale gletsjer Pasterze.	Zweite Deutsche 1869-70 - Aflagt i "Special-Karte des Tiroler Fjords" (Hartlaub, Lindeman 1873) som Gross-Glockner.	Hartlaub G., Lindeman M.K.A. (red. på vegne af Verein für die Deutsche Nordpolarfahrt in Bremen) 1873: Die Zweite Deutsche Nordpolarfahrt in den Jahren 1869 und 1870 unter Führung des Kapitän Karl Koldewey. Erster Band. Erzählender Theil. F.A. Brockhaus, Leipzig.		GROSSGLOCKNER.	Nunat Aqqi.	
640	20-03	HANSA BUGT.	Bugt på NØ-kysten af Sabine Ø.	74	18	”Hansa” var en preussisk skonnert, som Zweite Deutsche brugte som ledsageskib til ekspeditionsskibet "Germania". "Hansa" var bygget i 1864 som skonnerten "Fulton". 1869 købt af Zweite Deutsche, ombygget til ekspeditionen hos F.W. Wenke & Co i Rosenthal og døbt "Hansa". "Germania" og "Hansa" kom fra hinanden under passagen af isbæltet ind mod Sabine Ø. "Hansa" gik medio sept. 1869 fast i isen og blev ført mod S, indtil det den 22. okt.1869 blev skruet ned udfor Liverpool Land. Mandskabet reddede sig ud på isen med forsyninger og både, så de var i stand til at redde sig ind mod land og videre mod S. De nåede i juni 1870 frem til Frederiksdal/Narsaq Kujaeq nu Narsarmijit i SV-GL	Zweite Deutsche 1869-70 - Aflagt i "Originalkarte der Pendulum Inseln" (Hartlaub, Lindeman 1873) som Hansa Bai.	Hartlaub G., Lindeman M.K.A. (red. på vegne af Verein für die Deutsche Nordpolarfahrt in Bremen) 1873: Die Zweite Deutsche Nordpolarfahrt in den Jahren 1869 und 1870 unter Führung des Kapitän Karl Koldewey. Erster Band. Erzählender Theil. F.A. Brockhaus, Leipzig.		HANSA BUGT.	Nunat Aqqi.	
641	23-03	HAREBJERG.	579 moh højt fjeld omkring midten af Sabine Ø.	74	18	Harerne, som blev set her ved flere lejligheder.	Zweite Deutsche 1869-70 - Aflagt i "Originalkarte der Pendulum Inseln" (Hartlaub, Lindeman 1873) som Hasenberg.	Hartlaub G., Lindeman M.K.A. (red. på vegne af Verein für die Deutsche Nordpolarfahrt in Bremen) 1873: Die Zweite Deutsche Nordpolarfahrt in den Jahren 1869 und 1870 unter Führung des Kapitän Karl Koldewey. Erster Band. Erzählender Theil. F.A. Brockhaus, Leipzig.		HAREBJERG.	Nunat Aqqi.	
847	11-08	HASENBERG.	Harebjerg*.	74	19		Zweite Deutsche 1869-70.			1		

Id	Dato	Stednavn	Beliggenhed	Bredde	Længde	Oprindelse	Navngiver	Særlig kilde	Arktisk foto	Grønlandsk stednavn	Navngiver GL	Betydning
871	23-03	HEIDELBEERBERGE.	Ved Kejser Franz Joseph Fjord på 73½° N på et sted hvor Zweite Deutsche var i land og fandt "heidelbeeren". Kraus anfører, at bærrene blev fundet ved Kejser Franz Joseph Fjord, på 73½° N.Br., hvilket svarer til Eleonore Bugt. Formentlig bjerge NV for Kejser Franz Joseph Fjord og Eleonore bugt mellem nuværende Grejsdal i Ø og Blåbærdal i V.	73	24	Da "Germania" på udrejsen fra Kejser Franz Joseph Fjord gik på grund i bugten, benyttede forskerne dette ophold til yderligere undersøgelser, og der blev fundet heidelbeer. Heidelbeer oversættes almindeligvis til blåbær eller tyttebær afhængig af, om det er schwarze eller rote heidelbeere. Kraus nævner bærrenes latinske navn: Vaccinium uliginosum L. Det er navnet på mosebøllebær, der ligner blåbær. I sin tekst til blomsterbilledet i beretningen oversætter Buchenau (1873, 682) Vaccinium uliginosum L til sumpfheidelbeer, altså mosebøllebær.	Zweite Deutsche 1869-70 - Nævnt hos Karl Müller (Finsch 1874, 67-68) og hos Gregor Kraus (Finsch 1874, 136), der begge skrev artikler til Zweite Deutsche's videnskabelige rapport. Ingen af dem deltog i Zweite Deutsche.	Müller K. 1874: Laubmoose og Kraus G. 1874: Einige Bemerkungen über Alter und Wachsthumver hältnisse ostgrönländischer Holzgewächse. Begge i Finsch O. (Red. på vegne af Verein für die Deutsche Nordpolarfahrt in Bremen) 1874: Die Zweite Deutsche Nordpolarfahrt in den Jahren 1869 und 1870 unter Führung des Kapitän Karl Koldewey. Zweiter Band. Wissenschaftliche Ergebnisse. F.A. Brockhaus, Leipzig. Buchenau Fr. 1873: Erklärung des Bildes: Grönlandischen Blumen. I Hartlaub G., Lindeman M.K.A. (Red. på vegne af Verein für die Deutsche Nordpolarfahrt in Bremen) 1873: Die Zweite Deutsche Nordpolarfahrt in den Jahren 1869 und 1870 unter Führung des Kapitän Karl Koldewey. Erster Band. Erzählender Theil. F.A. Brockhaus, Leipzig.		¤		
642	23-03	HOCHSTETTER FORLAND.	Stort landområde på fastlandet V for Shannon. Mellem Ardencaple Fjord i S og Barth Bjerge i V.	75	19	Ferdinand Chr. baron von Hochstetter (1829-84). A geolog fra universitetet i Tubingen. 1857-59 deltager i den kejserlige østrigske marines første jordomsejling i SMS "Novara". 1860 professor i mineralogi ved det kejserlige polytekniske institut i Wien. R. Copeland (Kap Copeland*) og J. Payer (Payer Tinde*) indsamlede 17 kasser med geologiske prøver under Zweite Deutsche som FH fik til analyse. FH "… remarks that the really valuable part of the collection could easily be contained in one box." (Koch 1929a, 156). FH skrev indledningen til afsnittet om geologi i Zweite Deutsche's videnskabelige rapport (Finch 1874).	Zweite Deutsche 1869-70 - Aflagt i "Originalkarte von Ost-Grönland zwischen 73°30' und 76°0' N.Br." (Hartlaub, Lindeman 1873) som Hochstetter's Vorland.	Finsch O. (Red. på vegne af Verein für die Deutsche Nordpolarfahrt in Bremen) 1874: Die Zweite Deutsche Nordpolarfahrt in den Jahren 1869 und 1870 unter Führung des Kapitän Karl Koldewey. Zweiter Band. Wissenschaftliche Ergebnisse. F.A. Brockhaus, Leipzig. Koch L. 1929a: Geology of Greenland. I. The Geology of East Greenland. Meddelelser om Grønland 73, 2. afd., (1), 1-204. Hartlaub G., Lindeman M.K.A. (red. på vegne af Verein für die Deutsche Nordpolarfahrt in Bremen) 1873: Die Zweite Deutsche Nordpolarfahrt in den Jahren 1869 und 1870 unter Führung des Kapitän Karl Koldewey. Erster Band. Erzählender Theil. F.A. Brockhaus, Leipzig.	16314 ++	HOCHSTETTER FORLAND.	Nunat Aqqi.	
743	23-03	HOHE KUGEL.	Fjeld (1337 moh) på N-siden af Lindeman Fjord.	74	20	Formentlig inspireret af fjeldet Hohe Kugel i Østrig.	Zweite Deutsche 1869-70 - Aflagt i "Originalkarte von Ost-Grönland zwischen 73°30' und 76°0' N.Br." (Hartlaub, Lindeman 1873).	Hartlaub G., Lindeman M.K.A. (red. på vegne af Verein für die Deutsche Nordpolarfahrt in Bremen) 1873: Die Zweite Deutsche Nordpolarfahrt in den Jahren 1869 und 1870 unter Führung des Kapitän Karl Koldewey. Erster Band. Erzählender Theil. F.A. Brockhaus, Leipzig.		HOHE KUGEL.	Nunat Aqqi.	

Id	Dato	Stednavn	Beliggenhed	Bredde	Længde	Oprindelse	Navngiver	Særlig kilde	Arktisk foto	Grønlandsk stednavn	Navngiver GL	Betydning
862	11-08	HOHE NADEL.	Højnålen*.	74	21		Zweite Deutsche 1869-70.			1		
644	23-03	HVALROS Ø.	En lille ø udfor Germania Havn i Claveringstrædet. En af Pendulum Øerne*.	74	18	Der blev observeret hvalrosser på og omkring øen.	Zweite Deutsche 1869-70 - Aflagt i "Originalkarte der Pendulum Inseln" (Hartlaub, Lindeman 1873) som Walross Insel*.	Hartlaub G., Lindeman M.K.A. (red. på vegne af Verein für die Deutsche Nordpolarfahrt in Bremen) 1873: Die Zweite Deutsche Nordpolarfahrt in den Jahren 1869 und 1870 unter Führung des Kapitän Karl Koldewey. Erster Band. Erzählender Theil. F.A. Brockhaus, Leipzig.	16343 ++	HVALROS Ø.	Nunat Aqi.	
744	23-03	HÜHNERBERGGLETSJER.	Gletsjer på Wollaston Forland, formentlig i bunden af Gåsedal SV for Hühnerberg.	74	19	Afledt af det nærliggende Hühnerberg*.	Zweite Deutsche 1869-70 - Anført i teksten til en illustration i beretningen om Zweite Deutsche (Hartlaub, Lindeman 1873, 549).	Hartlaub G., Lindeman M.K.A. (Red. på vegne af Verein für die Deutsche Nordpolarfahrt in Bremen) 1873: Die Zweite Deutsche Nordpolarfahrt in den Jahren 1869 und 1870 unter Führung des Kapitän Karl Koldewey. Erster Band. Erzählender Theil. F.A. Brockhaus, Leipzig.		¤		
645	22-04	HÜHNERBJERG.	630 moh højt bjerg i den NØ-del af Wollaston Forland. V for Kap Wynn.	74	19	Hühner ~ fjeldryper, som der blev set mange af på bjerget.	Zweite Deutsche 1869-70 - Aflagt i "Originalkarte der Pendulum Inseln" (Hartlaub, Lindeman 1873) som Hühnerberg.	Hartlaub G., Lindeman M.K.A. (red. på vegne af Verein für die Deutsche Nordpolarfahrt in Bremen) 1873: Die Zweite Deutsche Nordpolarfahrt in den Jahren 1869 und 1870 unter Führung des Kapitän Karl Koldewey. Erster Band. Erzählender Theil. F.A. Brockhaus, Leipzig.		HÜHNERBJERG.	Nunat Aqqi.	
745	23-03	HØJNÅLEN.	Fjeld (1500 moh) på den NV-lige del af Clavering Ø.	74	21	Inspireret af fjeldets form og måske lighed med Hohe Nadel i Østrig.	Zweite Deutsche 1869-70 - Aflagt i "Special-Karte des Tiroler Fjords" (Hartlaub, Lindeman 1873) som Hohe Nadel.	Hartlaub G., Lindeman M.K.A. (red. på vegne af Verein für die Deutsche Nordpolarfahrt in Bremen) 1873: Die Zweite Deutsche Nordpolarfahrt in den Jahren 1869 und 1870 unter Führung des Kapitän Karl Koldewey. Erster Band. Erzählender Theil. F.A. Brockhaus, Leipzig.		HØJNÅLEN.	Nunat Aqqi.	

Id	Dato	Stednavn	Beliggenhed	Bredde	Længde	Oprindelse	Navngiver	Særlig kilde	Arktisk foto	Grønlandsk stednavn	Navngiver GL	Betydning
703	14-02	INSEL MOHN.	Aflagt af Zweite Deutsche-kartografen Payer som en ø ved Kejser Franz Joseph Fjord svarende til den S-lige del af nuværende Ymer Ø*. Payer aflagde på sit kort nuværende Ymer Ø som 2 øer: Petersen Insel mod N og Insel Mohn mod S med et mellemliggende sund, som ikke findes på Zweite Deutsche kortet. Svenska-Ex 1899 (Nathorst) så, at de 2 øer er 1 ø, som Svenska-Ex navngav Ymer Ø. "I själfva verket gick ju Germania så nära intill västra sidan af Ymers ö, att man ovilkorligen skulle observerat sundet, om det funnits. Huru Payer det oaktadt kunde inlägga det på kartan, är därför svårt at förstå." (Nathorst 1900a, 279). Navnet Insel Mohn bruges ikke mere, men Mohns navn blev af Svenska-Ex knyttet til nuværende Kap Mohn på V-siden af Ymer Ø ved Antarctic Sund.	73	24	Henrik Mohn (1835-1916). HM korresponderede med von Freeden (Freeden Bugt*) om vandtemperaturer i de nordlige have. Biografi ved Kap Mohn*.	Zweite Deutsche 1869-70 - Aflagt i J. Payers "Übersichtskarte der Nordostküste von Grönland nach der aufnahme von Julius Payer" (Payer 1877). På Zweite Deutsche "Kaiser Franz-Josephs Fjord" (Hartlaub, Lindeman 1873) er Ymer Ø skitsemæssigt aflagt som en landstrækning uden navn. Navnene Broch Inseln, Insel Mohn, Kjerulf Fjord og Petersen Insel optræder kun på Payers eget kort, ikke på Zweite Deutsche's kort, så formentlig har Payer foretaget navngivningen, og han har tilsyneladende brugt navne på norske videnskabsmænd.	Nathorst A.G. 1900a: Två Somrar i Norra Ishavet. Senare delen. Spanande efter Andreé i Nordöstra Grönland. Beiers Bokförlagsaktiebolag, Stockholm. Payer J. 1877: Die österreichisch-ungarische Nordpol-Expedition in den Jahren 1872-1874 nebst einer Skizze der zweiten deutschen Nordpol-Expedition 1869-1870 und der Polar-Expedition von 1871. Alfred Hölder, Wien. Hartlaub G., Lindeman M.K.A. (red. på vegne af Verein für die Deutsche Nordpolarfahrt in Bremen) 1873: Die Zweite Deutsche Nordpolarfahrt in den Jahren 1869 und 1870 unter Führung des Kapitän Karl Koldewey. Erster Band. Erzählender Theil. F.A. Brockhaus, Leipzig.		0		
873	11-08	KAISER FRANZ JOSEPH FJORD.	Kejser Franz Joseph Fjord*.	73	23		Zweite Deutsche 1869-70.			1		
882	11-08	KAISER WILHELM LAND.	Kong Wilhelm Land*.	75	22	Kaiser Wilhelm I. Da J. Payer i 1877 udgav sin beretning, var Kong Wilhelm af Preussen i 1871 også blevet kejser af Tyskland, så JP kunne ajourføre sin navngivning i teksten.	Zweite Deutsche 1869-70 - Omtalt i J. Payers (1877, 617) beretning, og aflagt i "Übersichtskarte der Nordostküste von Grönland nach der aufnahme von Julius Payer" (Payer 1877) som König Wilhelms Land, ligesom på "Übersichtskarte der Ostküste von Grönland nach der Ergebnissen der zweiten Deutschen Nordpolar-Expedition" (Hartlaub, Lindeman 1873) og med samme udstrækning.	Payer J. 1877: Die österreichisch-ungarische Nordpol-Expedition in den Jahren 1872-1874 nebst einer Skizze der zweiten deutschen Nordpol-Expedition 1869-1870 und der Polar-Expedition von 1871. Alfred Hölder, Wien. Hartlaub G., Lindeman M.K.A. (red. på vegne af Verein für die Deutsche Nordpolarfahrt in Bremen) 1873: Die Zweite Deutsche Nordpolarfahrt in den Jahren 1869 und 1870 unter Führung des Kapitän Karl Koldewey. Erster Band. Erzählender Theil. F.A. Brockhaus, Leipzig.		1		
869	11-08	KAP AHRENS.	På Ø-kysten af Hochstetter Forland mellem Kap Möbius i N og Haystack. Kan være det næs, som Danmark-Ex (1906-08) navngav Påskenæsset*.	76	19	Ukendt. Den under navngiver citerede position svarer breddemæssigt til Danmark-Ex's Påskenæsset, men længdemæssigt er positionen ca. 7 km Ø for Påskenæsset ude i Storebælt.	Zweite Deutsche 1869-70 - Nævnt hos Oskar Lenz (1874, 495): "Zwischen Kap Seebach und Besselbai steht an der küste Granitit an Kap Ahrens zwischen 76° 10' nördl. Br. und 19° 30' westl. L.". Oskar Lenz deltog ikke i Zweite Deutsche, men skrev afsnit i den videnskabelige rapport fra 1874.	Lenz O. 1874: Specielle Darstellung der geologischen Verhältnisse Ostgrönlands. I Finsch O. (Red. på vegne af Verein für die Deutsche Nordpolarfahrt in Bremen) 1874: Die Zweite Deutsche Nordpolarfahrt in den Jahren 1869 und 1870 unter Führung des Kapitän Karl Koldewey. Zweiter Band. Wissenschaftliche Ergebnisse. F.A. Brockhaus, Leipzig.		2		

Id	Dato	Stednavn	Beliggenhed	Bredde	Længde	Oprindelse	Navngiver	Særlig kilde	Arktisk foto	Grønlandsk stednavn	Navngiver GL	Betydning
646	23-03	KAP ARENDTS.	Forbjerg. S-spidsen af den op til 518 moh høje søndre del af Store Koldewey. S-spidsen ifølge Koldewey, der ikke havde set det S-for liggende lave Kap Arendts Næs*, der ender med Kap Alf Trolle.	75	18	Karl Arendts (1815-81). Tysk geograf, professor i München. 1869 sekretær i Zweite Deutsche's støttekomité i Munchen.	Zweite Deutsche 1869-70 - Aflagt i "Übersichtskarte des nördlichen Theiles von Ostgrönland entdeckt auf der Schlittenreise vom 24 März bis 27 April 1870" (Hartlaub, Lindeman 1873) som Cap Arendts.	Hartlaub G., Lindeman M.K.A. (red. på vegne af Verein für die Deutsche Nordpolarfahrt in Bremen) 1873: Die Zweite Deutsche Nordpolarfahrt in den Jahren 1869 und 1870 unter Führung des Kapitän Karl Koldewey. Erster Band. Erzählender Theil. F.A. Brockhaus, Leipzig.		KAP ARENDTS.	Nunat Aqqi.	
647	23-03	KAP BERGHAUS.	Forbjerg på SV-delen af Wollaston Forland mod Young Sund.	74	20	Heinrich Berghaus (1797-1884). Uddannet som geodæt. 1813 i hæren. 1816 i krigsministeriet som ingeniørgeograf. 1824-55 professor i anvendt matematik ved "Bauakademie". 1828 medstifter af Gesellschaft für Erdkunde zu Berlin. 1839 grundlægger af den geografiske kunstskole i Potsdam, hvor Zweite Deutsche's initiativtager A. Petermann (Petermann Bjerg*) blev uddannet. Udgav flere atlas.	Zweite Deutsche 1869-70 - Aflagt i "Special-Karte des Tiroler Fjords" (Hartlaub, Lindeman 1873) som Cap Berghaus.	Hartlaub G., Lindeman M.K.A. (red. på vegne af Verein für die Deutsche Nordpolarfahrt in Bremen) 1873: Die Zweite Deutsche Nordpolarfahrt in den Jahren 1869 und 1870 unter Führung des Kapitän Karl Koldewey. Erster Band. Erzählender Theil. F.A. Brockhaus, Leipzig.	16610	KAP BERGHAUS.	Nunat Aqqi.	
648	23-03	KAP BERLIN.	N-ligste forbjerg på Wollaston Forland.	74	19	Byen Berlin. Hovedstaden i Preussen og i Det nordtyske Forbund. I Berlin havde dr. A. Bastian (Bastian Bugt*) oprettet en Zweite Deutsche-støttekomité, der samlede store beløb.	Zweite Deutsche 1869-70 - Aflagt i "Originalkarte der Pendulum Inseln" (Hartlaub, Lindeman 1873) som Cap Berlin.	Hartlaub G., Lindeman M.K.A. (red. på vegne af Verein für die Deutsche Nordpolarfahrt in Bremen) 1873: Die Zweite Deutsche Nordpolarfahrt in den Jahren 1869 und 1870 unter Führung des Kapitän Karl Koldewey. Erster Band. Erzählender Theil. F.A. Brockhaus, Leipzig.	16340 ++	KAP BERLIN.	Nunat Aqqi.	
649	23-03	KAP BEURMANN.	SØ-forbjerg på Ad.S. Jensen Land mod Bessel Fjord i S.	76	19	Karl Moritz von Beurmann (1835-63). Tysk Afrika opdagelsesrejsende. Offentliggjorde en rejseberetning i Petermanns Mitteilungen.	Zweite Deutsche 1869-70 - Aflagt i "Originalkarte von Ost-Grönland zwischen 73°30' und 76°0' N.Br." (Hartlaub, Lindeman 1873) som Cap Beurmann.	Hartlaub G., Lindeman M.K.A. (red. på vegne af Verein für die Deutsche Nordpolarfahrt in Bremen) 1873: Die Zweite Deutsche Nordpolarfahrt in den Jahren 1869 und 1870 unter Führung des Kapitän Karl Koldewey. Erster Band. Erzählender Theil. F.A. Brockhaus, Leipzig.		KAP BEURMANN.	Nunat Aqqi.	

Id	Dato	Stednavn	Beliggenhed	Bredde	Længde	Oprindelse	Navngiver	Særlig kilde	Arktisk foto	Grønlandsk stednavn	Navngiver GL	Betydning
650	23-04	KAP BISMARCK.	Forbjerg. S-spidsen af Germania Land på næsset der strækker sig mod S fra Ø-siden af Danmark Havn. ØSØ for N-spidsen af Store Koldewey. Kap Bismarck næsset ender med en lille krum tange, der udgår fra Ø-siden af næsset og svinger mod S og V, så næsset derved kommer til at ende med en minifjord med munding mod V og derefter det yderste af den krumme tange. Det yderste er også benævnt Teltskærknold* eller Teltskæret*.	76	18	"Das Kap, welches die Dove-Bai östlich begrenzt, nannte wir Kap Bismarck (76° 47'). (Hartlaub, Lindeman 1873, 491). OTTO Eduard Leopold Fürst VON BISMARCK-Schönhausen (1815-98). 1845 medlem af den lokale landdag. 1849 medlem af den preussiske landdag. 1851 preussisk gesandt ved forbundsdagen i Frankfurt. 1859 preussisk ambassadør i St. Petersborg. Maj 1862 preussisk ambassadør i Paris. Sept. 1862 ministerpræsident i Preussen og i okt. tillige udenrigsminister, 1867 kansler for Det nordtyske Forbund. 1869 med i Kong Wilhelms (Kong Wilhelm Land*) følge, da Zweite Deutsche afgik fra Bremerhaven. 1871 tysk rigskansler, da Kong Vilhelm af Preussen blev udråbt til tysk kejser. 1890 afsat af kejser Vilhelm 2., kejser Vilhelm 1.'s barnebarn og tildelt titlen Hertug af Lauenburg.	Zweite Deutsche 1869-70 - Aflagt i "Übersichtskarte des nördlichen Theiles von Ostgrönland entdeckt auf der Schlittenreise vom 24 März bis 27 April 1870" (Hartlaub, Lindeman 1873) som Cap Bismarck ØNØ for N-spidsen af Store Koldewey, som "das Kap welches Dove-Bai östlich begrenzt" (Hartlaub, Lindeman 1873, 491). Har været den S-lige del af Harefjeldet* (Koch 1916, 374). Zweite Deutsche opdagede ikke næsset, der strækker sig mod S fra Germania Land, men det gjorde hertugen af Orléans i 1905, og han flyttede navnet i overensstemmelse med Zweite Deutsche's intention til S-spidsen af næsset, som Danmark-Ex (1906-08) opmålte. "I have … considered it more correct to let the name remain in the spot to which it had been moved by chance in the case of the Belgica-Expedition … instead of fixing it to the original place about 12 km up the fjord."(Koch 1916, 374).	Hartlaub G., Lindeman M.K.A. (red. på vegne af Verein für die Deutsche Nordpolarfahrt in Bremen) 1873: Die Zweite Deutsche Nordpolarfahrt in den Jahren 1869 und 1870 unter Führung des Kapitän Karl Koldewey. Erster Band. Erzählender Theil. F.A. Brockhaus, Leipzig. Koch J.P. 1916: Survey of Northeast Greenland. Meddelelser om Grønland 46, (2), 79-466.	06972 ++	KAP BISMARCK.	Nunat Aqqi.	
652	23-03	KAP BREMEN.	Forbjerg mod NØ på Kuhn Ø. Forbjerget er højt og stejlt.	74	19	Byen Bremen, hvor Zweite Deutsche havde udgangspunkt, og hvor den vigtigste støttekomité havde hjemme. Støttekomitéen blev oprettet i 1869. I sept. 1870 blev den omdannet til den juridisk ansvarlige forening "Verein für die Deutsche Nordpolarfahrt in Bremen", som i 1877 blev til "Geographische Gesellschaft in Bremen".	Zweite Deutsche 1869-70 - Aflagt i "Originalkarte von Ost-Grönland zwischen 73°30' und 76°0' N.Br." (Hartlaub, Lindeman 1873) som Cap Bremen.	Hartlaub G., Lindeman M.K.A. (red. på vegne af Verein für die Deutsche Nordpolarfahrt in Bremen) 1873: Die Zweite Deutsche Nordpolarfahrt in den Jahren 1869 und 1870 unter Führung des Kapitän Karl Koldewey. Erster Band. Erzählender Theil. F.A. Brockhaus, Leipzig.		KAP BREMEN.	Nunat Aqqi.	
654	23-03	KAP BREUSING.	ØNØ-forbjerg på Clavering Ø ved mundingen af Young Sund.	74	20	Friedrich August Arthur Breusing (1818-1892). Studerede matematik, fysik, naturvidenskab, meteorologi og litteratur i 1838-40 ved universitetet i Bonn, i 1840-41 ved universitetet i Berlin og i 1841-48 ved universitetet i Göttingen. Sejlede som matros. 1850 navigationslærer og havde Karl Koldewey (Koldewey Inseln*) som elev. 1858 direktør for søfartsskolen i Bremen. 1861 dr. phil fra Göttingen. 1868 anbefalede FAAB KK, og A. Petermann foranledigede, at KK som kaptajn på "Grönland" ledte den "Die Deutsche Nordpolarexpedition 1868". Aktiv i planlægningen af Zweite Deutsche.	Zweite Deutsche 1869-70 - Aflagt i "Originalkarte von Ost-Grönland zwischen 73°30' und 76°0' N.Br." (Hartlaub, Lindeman 1873) som Cap Breusing.	Hartlaub G., Lindeman M.K.A. (red. på vegne af Verein für die Deutsche Nordpolarfahrt in Bremen) 1873: Die Zweite Deutsche Nordpolarfahrt in den Jahren 1869 und 1870 unter Führung des Kapitän Karl Koldewey. Erster Band. Erzählender Theil. F.A. Brockhaus, Leipzig.	16600 ++	KAP BREUSING.	Nunat Aqqi.	
653	23-03	KAP BUCH.	Forbjerg på S-siden af Ardencaple Fjord. Det Ø-ligste punkt af C.H. Ostenfeld Land.	75	20	Chrisian Leopold Baron von Buch (Buch Bjerg*). Scoresby havde brugt Buchs navn til Buch Bjerg,	Zweite Deutsche 1869-70 - Aflagt i "Originalkarte von Ost-Grönland zwischen 73°30' und 76°0' N.Br." (Hartlaub, Lindeman 1873) som Cap Buch.	Hartlaub G., Lindeman M.K.A. (red. på vegne af Verein für die Deutsche Nordpolarfahrt in Bremen) 1873: Die Zweite Deutsche Nordpolarfahrt in den Jahren 1869 und 1870 unter Führung des Kapitän Karl Koldewey. Erster Band. Erzählender Theil. F.A. Brockhaus, Leipzig.	40229 ++	KAP BUCH.	Nunat Aqqi.	

Id	Dato	Stednavn	Beliggenhed	Bredde	Længde	Oprindelse	Navngiver	Særlig kilde	Arktisk foto	Grønlandsk stednavn	Navngiver GL	Betydning
655	23-03	KAP BUCHENAU.	Forbjerg mod NV på øen Lille Pendulum.	74	18	Franz Georg Philipp Buchenau (1831-1906). Studerede botanik ved universiteterne i Marburg og Bremen. 1855 lærer i Bremen. 1864 medstifter af den naturvidenskabelige forening i Bremen. 1868 rektor for Borgerskolen i Bremen og titulær professor. Skrev forklaringen til billedet af grønlandske planter i Zweite Deutsche's beretning (Hartlaub, Lindeman 1873, 682) og indledningen til afsnittet om botanik i Zweite Deutsche's videnskabelige rapport (Finch 1874).	Zweite Deutsche 1869-70 - Aflagt i "Originalkarte der Pendulum Inseln" (Hartlaub, Lindeman 1873) som Cap Buchenau.	Hartlaub G., Lindeman M.K.A. (Red. på vegne af Verein für die Deutsche Nordpolarfahrt in Bremen) 1873: Die Zweite Deutsche Nordpolarfahrt in den Jahren 1869 und 1870 unter Führung des Kapitän Karl Koldewey. Erster Band. Erzählender Theil. F.A. Brockhaus, Leipzig. Finsch O. (Red. på vegne af Verein für die Deutsche Nordpolarfahrt in Bremen) 1874: Die Zweite Deutsche Nordpolarfahrt in den Jahren 1869 und 1870 unter Führung des Kapitän Karl Koldewey. Zweiter Band. Wissenschaftliche Ergebnisse. F.A. Brockhaus, Leipzig.		KAP BUCHENAU.	Nunat Aqqi.	
656	23-03	KAP BUCHHOLZ.	Forbjerg mellem fjorden Kangerdlugsuaq i N og Ammassalik i S. Det NØ-lige forbjerg på en bjergrig halvø der strækker sig mod SSV og ender med Kap Gustav Holm.	66	34	Reinhold Buchholz (1837-76). Studerede lægevidenskab i Königsberg, nu Kaliningrad, og i Berlin. 1866 kirurg i den preussiske hær og dr. med. 1868 med "Die Deutsche Nordpolarexpedition". 1869 med på Zweite Deutsche som kirurg på "Hansa" og ansvarlig for zoologi, etnologi og antropologi. 1872-75 på rejse i Vestafrika.	Zweite Deutsche 1869-70 - Aflagt i "Carton über einen Theil der Ostküste Grönlands, in der Gegend der Schreckens-Bucht" (Hartlaub, Lindeman 1873) som Cap Buchholz.	Hartlaub G., Lindeman M.K.A. (red. på vegne af Verein für die Deutsche Nordpolarfahrt in Bremen) 1873: Die Zweite Deutsche Nordpolarfahrt in den Jahren 1869 und 1870 unter Führung des Kapitän Karl Koldewey. Erster Band. Erzählender Theil. F.A. Brockhaus, Leipzig.		QUMMARTIP KANGIGAJIA.	Nunat Aqqi.	
657	23-03	KAP BØRGEN.	Forbjerg mod NØ på Shannon. Det N-ligste punkt på Shannon.	75	18	KARL Nikolai Jensen BÖRGEN (1843-1909). D astronom. 1863 studerede astronomi i Kbh., 1864 i Kiel og 1865 i Göttingen. 1866 assistent ved observatoriet i Göttingen. 1869-70 deltager i Zweite Deutsche, ansvarlig for astronomi, fysik og geodæsi. 1870 observator i Leipzig, 1874 leder af marinens observatorium i Wilhelmshaven. 1874-76 leder af den første del af Gazelle-ekspeditionen mhp. at observere en venuspassage dec. 1874 set fra Kerguelen.	Zweite Deutsche 1869-70 - Aflagt i "Originalkarte von Ost-Grönland zwischen 73°30' und 76°0' N.Br." (Hartlaub, Lindeman 1873) som Cap Börgen. Også omtalt som Kap Koner*.	Hartlaub G., Lindeman M.K.A. (red. på vegne af Verein für die Deutsche Nordpolarfahrt in Bremen) 1873: Die Zweite Deutsche Nordpolarfahrt in den Jahren 1869 und 1870 unter Führung des Kapitän Karl Koldewey. Erster Band. Erzählender Theil. F.A. Brockhaus, Leipzig.		KAP BØRGEN.	Nunat Aqqi.	
658	23-03	KAP CARL RITTER.	Forbjerg mod Ø på Ad.S. Jensen Land. Mellem Dove Bugt i N og Bessel Fjord i S.	76	19	Carl Ritter (1779-1859). 1795 studerede geografi i Halle. 1820 underviser i geografi ved universitetet i Berlin. 1822 indvalgt i det preussiske videnskabernes selskab. 1825 professor i Berlin. 1828 medstifter af Gesellschaft für Erdkunde zu Berlin. 1832-33 indvalgt i Det Kgl. Danske Videnskabernes Selskab. 1845 Royal Geographical Society's guldmedalje "For his important geographical labours" (www.rgs.org). 1855 tog H. Barth (Barth Bjerge*) initiativ til dannelse af Carl-Ritter-Stiftung, der støttede udgivelsen af rapporten om Zweite Deutsche. CR regnes sammen med Alexander von Humboldt (Kap H*) som grundlæggerne af den moderne videnskabelige geografi.	Zweite Deutsche 1869-70 - Aflagt i "Übersichtskarte des nördlichen Theiles von Ostgrönland entdeckt auf der Schlittenreise vom 24 März bis 27 April 1870" (Hartlaub, Lindeman 1873) som Cap Carl Ritter. I Zweite Deutsche's rapporter staves navnet Karl Ritter.	http://www.rgs.org/AboutUs/Medals+and+Awards/Recent+Awards.htm Hartlaub G., Lindeman M.K.A. (red. på vegne af Verein für die Deutsche Nordpolarfahrt in Bremen) 1873: Die Zweite Deutsche Nordpolarfahrt in den Jahren 1869 und 1870 unter Führung des Kapitän Karl Koldewey. Erster Band. Erzählender Theil. F.A. Brockhaus, Leipzig.		KAP CARL RITTER.	Nunat Aqqi.	
659	23-03	KAP COPELAND.	Forbjerg mod NV på Shannon.	75	18	RALPH COPELAND (1837-1905).UK astronom. Opvokset i UK. 1853 til AUS for at tjene penge og grave guld. Blev interesseret i astronomi. 1858 tilbage til UK og i lære på en lokomotivfabrik i Manchester. 1865 realiserede RC sin drøm om at studere astronomi og tog til Göttingen, hvor RC studerede sammen med Börgen (Kap Børgen*) hos Klinkerfues (Kap Klinkerfues*), fra 1867 assistent ved observatoriet der. 1869-70 Zweite Deutsche, ansvarlig for astronomi, fysik og geodæsi. Derefter tilbage til UK. 1889-1905 direktør for observatoriet i Edinburgh.	Zweite Deutsche 1869-70 - Aflagt i "Originalkarte von Ost-Grönland zwischen 73°30' und 76°0' N.Br." (Hartlaub, Lindeman 1873) som Cap Copeland.	Hartlaub G., Lindeman M.K.A. (red. på vegne af Verein für die Deutsche Nordpolarfahrt in Bremen) 1873: Die Zweite Deutsche Nordpolarfahrt in den Jahren 1869 und 1870 unter Führung des Kapitän Karl Koldewey. Erster Band. Erzählender Theil. F.A. Brockhaus, Leipzig.		KAP COPELAND.	Nunat Aqqi.	

Id	Dato	Stednavn	Beliggenhed	Bredde	Længde	Oprindelse	Navngiver	Særlig kilde	Arktisk foto	Grønlandsk stednavn	Navngiver GL	Betydning
660	23-03	KAP DALY.	Forbjerg inderst i Ardencaple Fjord. Forbjerg mellem Bredefjord mod N og Smallefjord mod S.	75	21	Charles Patrick Daly (1816-99). 1856 medlem af American Geographical Society, 1864-99 dets præsident. Æresmedlem af Royal Geographical Society of London og af Gesellschaft für Erdkunde zu Berlin. CPD (Biografi ved Daly Bjerge*) og A. Petermann (Biografi ved Petermann Bjerg*) har formentlig været i kontakt med hinanden før Zweite Deutsche tog afsted.	Zweite Deutsche 1869-70 - Aflagt i "Originalkarte von Ost-Grönland zwischen 73°30' und 76°0' N.Br." (Hartlaub, Lindeman 1873) som Cap Daly.	Hartlaub G., Lindeman M.K.A. (red. på vegne af Verein für die Deutsche Nordpolarfahrt in Bremen) 1873: Die Zweite Deutsche Nordpolarfahrt in den Jahren 1869 und 1870 unter Führung des Kapitän Karl Koldewey. Erster Band. Erzählender Theil. F.A. Brockhaus, Leipzig.		KAP DALY.	Nunat Aqqi.	
661	23-03	KAP DAVID GRAY.	Forbjerg på S-kysten af Shannon, V for Freeden Bugt.	74	18	David Gray (1829-96). En af de sidste store hvalfangere fra Peterhead. DG korresponderede med August Petermann om isen ved Østgrønland. Karl Koldewey havde håbet at træffe DG på "Eclipse" på vej ind til østkysten. Ryder (Østgrønlandske-Ex 1891-92) traf DG i 1891 på vej ind til kysten, og fik råd af ham om adgangen til Scoresby Sund.	Zweite Deutsche 1869-70 - Aflagt i "Originalkarte von Ost-Grönland zwischen 73°30' und 76°0' N.Br." (Hartlaub, Lindeman 1873) som Cap David Gray.	Hartlaub G., Lindeman M.K.A. (Red. på vegne af Verein für die Deutsche Nordpolarfahrt in Bremen) 1873: Die Zweite Deutsche Nordpolarfahrt in den Jahren 1869 und 1870 unter Führung des Kapitän Karl Koldewey. Erster Band. Erzählender Theil. F.A. Brockhaus, Leipzig. S. LIII.		KAP DAVID GRAY.	Nunat Aqqi.	
662	23-03	KAP DEEGEN.	Forbjerg på NØ-kysten af Hold with Hope mellem Kap James og Finsch Øer.	73	20	Deegen, tysk jurist boende i Berlin. Byretsdommer. 1869 sekretær for Berlins komité for tyske polarekspeditioner.	Zweite Deutsche 1869-70 - Aflagt i "Originalkarte von Ost-Grönland zwischen 73°30' und 76°0' N.Br." (Hartlaub, Lindeman 1873) som Cap Deegen.	Hartlaub G., Lindeman M.K.A. (red. på vegne af Verein für die Deutsche Nordpolarfahrt in Bremen) 1873: Die Zweite Deutsche Nordpolarfahrt in den Jahren 1869 und 1870 unter Führung des Kapitän Karl Koldewey. Erster Band. Erzählender Theil. F.A. Brockhaus, Leipzig.		¤.		
747	22-07	KAP EHRENBERG.	Forbjerg i Payer Land mellem Tyrolerfjord og Rudis Bugt.	74	21	Chr. Gottfried Ehrenberg (1795-1876). Studerede teologi i Leipzig, men skiftede til læge- og naturvidenskab i Berlin. 1818 dr. med speciale i svampe. Deltog i ekspeditioner til NØ-Afrika og Mellemøsten. 1827 professor i medicin i Berlin. 1829 med Alexander von Humboldt gennem Asien til Kina. Specialiserede sig i mikro-organismer. 1836 indvalgt i Det Kgl. Svenske Akademi, 1837 i Royal Society i London. 1839 Det Geologiske Selskab i Londons Wollaston Medalje. Skrev artikel i afsnittet om zoologi i Zweite Deutsche's videnskabelige rapport (Finch 1874).	Zweite Deutsche 1869-70 - Aflagt i "Special-Karte des Tiroler Fjords" (Hartlaub, Lindeman 1873) som Cap Ehrenberg.	Finsch O. (Red. på vegne af Verein für die Deutsche Nordpolarfahrt in Bremen) 1874: Die Zweite Deutsche Nordpolarfahrt in den Jahren 1869 und 1870 unter Führung des Kapitän Karl Koldewey. Zweiter Band. Wissenschaftliche Ergebnisse. F.A. Brockhaus, Leipzig. Hartlaub G., Lindeman M.K.A. (red. på vegne af Verein für die Deutsche Nordpolarfahrt in Bremen) 1873: Die Zweite Deutsche Nordpolarfahrt in den Jahren 1869 und 1870 unter Führung des Kapitän Karl Koldewey. Erster Band. Erzählender Theil. F.A. Brockhaus, Leipzig.		KAP EHRENBERG.	Nunat Aqqi.	

Id	Dato	Stednavn	Beliggenhed	Bredde	Længde	Oprindelse	Navngiver	Særlig kilde	Arktisk foto	Grønlandsk stednavn	Navngiver GL	Betydning
425	23-03	KAP GRAAH.	Ø-kap på Gunnar Andersson Land på Ymer Ø, på S-siden af Kejser Franz Joseph Fjord ved Dusén Fjord.	73	23	Wilhelm August Graah (1794-1864). WAG biografi: Graah Øer*. WAG gennemførte 1828-31 en undersøgelses-rejse til GL's østkyst for at opmåle, undersøge og lede efter Østerbygden. Graahs rapport fra rejsen (Graah 1832) blev på foranledning af Royal Geographical Society oversat og udkom i London 1837. I Zweite Deutsche's videnskabelige rapport (Finch 1874) er der flere henvisninger til WAG. Om WAG se Graahs Øer*.	Zweite Deutsche 1869-70 - Aflagt i "Kaiser Franz-Josephs Fjord" (Hartlaub, Lindeman 1873) som Cap Graah.	Finsch O. (Red. på vegne af Verein für die Deutsche Nordpolarfahrt in Bremen) 1874: Die Zweite Deutsche Nordpolarfahrt in den Jahren 1869 und 1870 unter Führung des Kapitän Karl Koldewey. Zweiter Band. Wissenschaftliche Ergebnisse. F.A. Brockhaus, Leipzig. Hartlaub G., Lindeman M.K.A. (red. på vegne af Verein für die Deutsche Nordpolarfahrt in Bremen) 1873: Die Zweite Deutsche Nordpolarfahrt in den Jahren 1869 und 1870 unter Führung des Kapitän Karl Koldewey. Erster Band. Erzählender Theil. F.A. Brockhaus, Leipzig.	28449 ++	KAP GRAAH.	Nunat Aqqi.	
666	23-03	KAP HAMBURG.	SØ-forbjerg på Kuhn Ø.	74	20	Byen Hamburg hvor Zweite Deutsche havde en støttekomité.	Zweite Deutsche 1869-70 - Aflagt i "Originalkarte von Ost-Grönland zwischen 73°30' und 76°0' N.Br." (Hartlaub, Lindeman 1873) som Cap Hamburg.	Hartlaub G., Lindeman M.K.A. (red. på vegne af Verein für die Deutsche Nordpolarfahrt in Bremen) 1873: Die Zweite Deutsche Nordpolarfahrt in den Jahren 1869 und 1870 unter Führung des Kapitän Karl Koldewey. Erster Band. Erzählender Theil. F.A. Brockhaus, Leipzig.	16336	KAP HAMBURG.	Nunat Aqqi.	
667	23-03	KAP HARTLAUB.	Forbjerget mod NØ på Lille Pendulum, SV for Bass Rock.	74	18	Carl Johan Gustav Hartlaub (1814-1900). Studerede lægevidenskab i Bonn, Berlin og Göttingen. 1838 læge. Begyndte at forske i og samle på fugle. Beskrev fugle i V-Afrika. Grundlagde Journal für Ornithologie. Redigerede sammen med M. Lindeman (Lindeman Fjord*) beretningen om Zweite Deutsche (Hartlaub, Lindeman 1873).	Zweite Deutsche 1869-70 - Aflagt i "Originalkarte der Pendulum Inseln" (Hartlaub, Lindeman 1873) som Cap Hartlaub.	Hartlaub G., Lindeman M.K.A. (Red. på vegne af Verein für die Deutsche Nordpolarfahrt in Bremen) 1873: Die Zweite Deutsche Nordpolarfahrt in den Jahren 1869 und 1870 unter Führung des Kapitän Karl Koldewey. Erster Band. Erzählender Theil. F.A. Brockhaus, Leipzig.		KAP HARTLAUB.	Nunat Aqqi.	
668	19-09	KAP HEGEMANN.	Ø-kap på Langø mellem fjorden Kangerdlugsuaq i N og Kap Gustav Holm i S.	67	33	Paul Friederich August Hegemann (1836-1913). Kaptajn, ishavsfarer og hvalfanger. 1869 kaptajn på Zweite Deutsche's "Hansa". 1875 ansat på det tyske havforskningsinstitut.	Zweite Deutsche 1869-70 - Aflagt i "Carton über einen Theil der Ostküste Grönlands, in der Gegend der Schreckens-Bucht"(Hartlaub, Lindeman 1873) som Cap Hegemann.	Hartlaub G., Lindeman M.K.A. (red. på vegne af Verein für die Deutsche Nordpolarfahrt in Bremen) 1873: Die Zweite Deutsche Nordpolarfahrt in den Jahren 1869 und 1870 unter Führung des Kapitän Karl Koldewey. Erster Band. Erzählender Theil. F.A. Brockhaus, Leipzig.	20825	SIVINGANEQ.	Nunat Aqqi.	
669	19-09	KAP HELGOLAND.	NV-spidsen af Store Koldewey.	76	19	Formentligt til minde om søslaget i 1864 ved H, hvor en preussisk-østrigsk flåde efter tysk opfattelse besejrede en dansk flåde, men som vi i DK opfattede som en sejr. Kan være selve øen Helgoland, som er et vigtigt kendingsmærke på ruten til Weser og dermed til Bremenhaven, men på dette tidspunkt var H engelsk, idet DK afgav H til England ved Wienerkongressen 1814-15. I 1890 gav England H til Tyskland i bytte for kolonien Zanzibar. Zweite Deutsche har dog næppe navngivet en lokalitet efter en engelsk ø.	Zweite Deutsche 1869-70 - Aflagt i "Übersichtskarte des nördlichen Theiles von Ostgrönland entdeckt auf der Schlittenreise vom 24 März bis 27 April 1870" (Hartlaub, Lindeman 1873) som Cap Helgoland.	Hartlaub G., Lindeman M.K.A. (red. på vegne af Verein für die Deutsche Nordpolarfahrt in Bremen) 1873: Die Zweite Deutsche Nordpolarfahrt in den Jahren 1869 und 1870 unter Führung des Kapitän Karl Koldewey. Erster Band. Erzählender Theil. F.A. Brockhaus, Leipzig.	09107	KAP HELGOLAND.	Nunat Aqqi.	

Id	Dato	Stednavn	Beliggenhed	Bredde	Længde	Oprindelse	Navngiver	Særlig kilde	Arktisk foto	Grønlandsk stednavn	Navngiver GL	Betydning
670	19-05	KAP HILDEBRANDT.	SØ-pynten på en ø ud for den midterste del af Kong Christian IX Land med mange indskæringer, S for Skrækkens Bugt. N for Kap Gustav Holm.	66	33	Richard Hildebrandt (1843-). 1868 1. styrmand på "Grönland" på "Die Deutsche Nordpolarexpedition 1868" og stedfortræder for ekspeditionslederen Karl Koldewey (Koldewey Inseln*). 1869 1. styrmand på Zweite Deutsche's "Hansa".	Zweite Deutsche 1869-70 - Aflagt i "Carton über einen Theil der Ostküste Grönlands, in der Gegend der Schreckens-Bucht" (Hartlaub, Lindeman 1873) som Cap Hildebrandt.	Hartlaub G., Lindeman M.K.A. (red. på vegne af Verein für die Deutsche Nordpolarfahrt in Bremen) 1873: Die Zweite Deutsche Nordpolarfahrt in den Jahren 1869 und 1870 unter Führung des Kapitän Karl Koldewey. Erster Band. Erzählender Theil. F.A. Brockhaus, Leipzig.		IMILIIP ILIVERTA.	Nunat Aqqi.	
671	23-03	KAP KLINKERFUES.	Forbjerg på N-siden af Ardencaple Fjord, V for Peters Bugt.	75	20	Ernest Friedrich Wilhelm Klinkerfues. (1827-1884). 1844 landmåler. 1847 studerede matematik og astronomi i Magdeburg. 1851 til observatoriet i Göttingen og assistent hos C.F. Gauss (Gauss Halvø*) og efter Gauss's død i 1855 hos W.E. Weber (Kap Weber*), 1863 professor, 1868 leder af observatoriets afdeling for praktisk astronomi. Læremester for Zweite Deutsche's astronomer Börgen og Copeland. 1869 tilstede ved Zweite Deutsche's afrejse fra Bremerhaven og med på "Germania" til Weser mundingen.	Zweite Deutsche 1869-70 - Aflagt i "Originalkarte von Ost-Grönland zwischen 73°30' und 76°0' N.Br." (Hartlaub, Lindeman 1873) som Cap Klinkerfues.	Hartlaub G., Lindeman M.K.A. (red. på vegne af Verein für die Deutsche Nordpolarfahrt in Bremen) 1873: Die Zweite Deutsche Nordpolarfahrt in den Jahren 1869 und 1870 unter Führung des Kapitän Karl Koldewey. Erster Band. Erzählender Theil. F.A. Brockhaus, Leipzig.		KAP KLINKERFUES.	Nunat Aqqi.	
672	11-08	KAP KONER.	Kap Børgen*.	75	18	Wilhelm David Koner (1817-1887). Geograf. Dr. phil. Bibliotekar ved universitetsbiblioteket i Berlin. Redigerede forskellige værker herunder Gesellschaft für Erdkunde zu Berlin's tidsskrift. 1868 medlem af støttekomitéen for Zweite Deutsche i Berlin.	Zweite Deutsche 1869-70 - Omtalt af Franz Toula i Zweite Deutsche's videnskabelige rapport (Finsch 1874, 480) som "die Nordostspitze der Insel Shannon (Kap Koner)". Navnet bruges kun af Toula, der ikke deltog i Zweite Deutsche, men som skrev en artikel til rapporten. Ellers bruges navnet Kap Børgen*.	Toula F. 1874: Allgemeine Uebersicht der geologischen Beschaffenheit Ostgrönlands. I Finsch O. (Red. på vegne af Verein für die Deutsche Nordpolarfahrt in Bremen) 1874: Die Zweite Deutsche Nordpolarfahrt in den Jahren 1869 und 1870 unter Führung des Kapitän Karl Koldewey. Zweiter Band. Wissenschaftliche Ergebnisse. F.A. Brockhaus, Leipzig.		2		
673	23-03	KAP KRAUS.	Mindre forbjerg på Ø-kysten af Hold with Hope S for Kap James.	73	20	Gregor Konrad Michael Kraus (1841-1915). 1860 lægevidenskabelige studier i Würzburg, 1868 dr. phil. i botanik. Derefter ved forskellige botaniske haver. 1869 direktør ved den botaniske have ved universitetet i Erlangen, 1872 ved haven i Halle og i 1898 ved haven i Würzburg. Skrev artikler om træstammer i Zweite Deutsche's videnskabelige rapport (Finsch 1874).	Zweite Deutsche 1869-70 - Aflagt i "Originalkarte von Ost-Grönland zwischen 73°30' und 76°0' N.Br." (Hartlaub, Lindeman 1873) som Cap Kraus.	Finsch O. (Red. på vegne af Verein für die Deutsche Nordpolarfahrt in Bremen) 1874: Die Zweite Deutsche Nordpolarfahrt in den Jahren 1869 und 1870 unter Führung des Kapitän Karl Koldewey. Zweiter Band. Wissenschaftliche Ergebnisse. F.A. Brockhaus, Leipzig. Hartlaub G., Lindeman M.K.A. (red. på vegne af Verein für die Deutsche Nordpolarfahrt in Bremen) 1873: Die Zweite Deutsche Nordpolarfahrt in den Jahren 1869 und 1870 unter Führung des Kapitän Karl Koldewey. Erster Band. Erzählender Theil. F.A. Brockhaus, Leipzig.		KAP KRAUS.	Nunat Aqqi.	
674	23-03	KAP MAURER.	Forbjerg mod NØ på Kuhn Ø.	74	19	Konrad von Maurer (1823-1902). Studerede kort naturvidenskab, derefter retsvidenskab i München, Leipzig og Berlin. 1845 dr. 1847 juraprofessor i München. KvM udviklede en særlig interesse for folk og deres kultur og specialiserede sig i nordisk retshistorie. 1876 æresdoktor ved universitetet i Oslo. 1885 indvalgt i Det Kgl. Danske Videnskabernes Selskab. Skrev bilaget: Geschichte der Entdeckung Ostgrönlands i Zweite Deutsche's beretning (Hartlaub, Lindeman 1873).	Zweite Deutsche 1869-70 - Aflagt i "Originalkarte von Ost-Grönland zwischen 73°30' und 76°0' N.Br." (Hartlaub, Lindeman 1873) som Cap Maurer.	Hartlaub G., Lindeman M.K.A. (red. på vegne af Verein für die Deutsche Nordpolarfahrt in Bremen) 1873: Die Zweite Deutsche Nordpolarfahrt in den Jahren 1869 und 1870 unter Führung des Kapitän Karl Koldewey. Erster Band. Erzählender Theil. F.A. Brockhaus, Leipzig.		KAP MAURER.	Nunat Aqqi.	

Id	Dato	Stednavn	Beliggenhed	Bredde	Længde	Oprindelse	Navngiver	Særlig kilde	Arktisk foto	Grønlandsk stednavn	Navngiver GL	Betydning
675	23-03	KAP MOSLE.	Forbjerg mod NV på Kuhn Ø. Forbjerget på Ø-siden af mundingen af Fligely Fjord mod Ardencaple Fjord.	75	20	Alexander Georg Mosle (1827-82). Handelsuddannet og købmand. 1848-62 i Rio de Janeiro, derefter tilbage til Bremen, overtog faderens handelsfirma. 1863 medlem af Bremens borgerrepræsentation. 1869 medstifter af og formand for Bremens støttekomité for Zweite Deutsche. (Kap Bremen* om komité og forening). 1871-81 medlem af rigsdagen. 1882 selvmord i Rio de Janeiro.	Zweite Deutsche 1869-70 - Aflagt i "Originalkarte von Ost-Grönland zwischen 73°30' und 76°0' N.Br." (Hartlaub, Lindeman 1873) som Cap Mosle.	Hartlaub G., Lindeman M.K.A. (red. på vegne af Verein für die Deutsche Nordpolarfahrt in Bremen) 1873: Die Zweite Deutsche Nordpolarfahrt in den Jahren 1869 und 1870 unter Führung des Kapitän Karl Koldewey. Erster Band. Erzählender Theil. F.A. Brockhaus, Leipzig.		KAP MOSLE.	Nunat Aqqi.	
676	21-06	KAP MÖBIUS.	NØ-forbjerg på Hochstetter Forland mod Eigtved Sund, SØ for Trums Ø. Möbius's navn er også knyttet til det 1087 moh høje bjerg indenfor kappet.	75	20	KARL August MÖBIUS (1825-1908), D zoolog. Først uddannet som lærer, studerede derefter naturvidenskab og filosofi ved Humboldt Universitetet i Berlin. Underviste efterfølgende på et gymnasium i Hamborg. 1868 professor i zoologi i Kiel. Skrev artikel i afsnittet om zoologi i Zweite Deutsche's videnskabelige rapport (Finsch 1874). Forskede i østers og muslinger. 1888-1905 professor i systematisk og geografisk zoologi ved Kejser Wilhelm Universitet i Berlin.	Zweite Deutsche 1869-70 - Aflagt i "Originalkarte von Ost-Grönland zwischen 73°30' und 76°0' N.Br." (Hartlaub, Lindeman 1873) som Cap Möbius.	Finsch O. (Red. på vegne af Verein für die Deutsche Nordpolarfahrt in Bremen) 1874: Die Zweite Deutsche Nordpolarfahrt in den Jahren 1869 und 1870 unter Führung des Kapitän Karl Koldewey. Zweiter Band. Wissenschaftliche Ergebnisse. F.A. Brockhaus, Leipzig. Hartlaub G., Lindeman M.K.A. (red. på vegne af Verein für die Deutsche Nordpolarfahrt in Bremen) 1873: Die Zweite Deutsche Nordpolarfahrt in den Jahren 1869 und 1870 unter Führung des Kapitän Karl Koldewey. Erster Band. Erzählender Theil. F.A. Brockhaus, Leipzig.		¤.		
677	23-03	KAP NEGRI.	Forbjergmod NØ på Th. Thomsen Land. Forbjerget på V-siden af mundinen af Fligely Fjord mod Ardencaple Fjord.	75	20	Baron Cristoforo Negri (1809-96). Italiensk geograf og samfundsforsker. 1867 medstifter af Reale Società Geografica Italiana og selskabets første præsident 1867-72. Støttede Zweite Deutsche.	Zweite Deutsche 1869-70 - Aflagt i "Originalkarte von Ost-Grönland zwischen 73°30' und 76°0' N.Br." (Hartlaub, Lindeman 1873) som Cap Negri.	Hartlaub G., Lindeman M.K.A. (red. på vegne af Verein für die Deutsche Nordpolarfahrt in Bremen) 1873: Die Zweite Deutsche Nordpolarfahrt in den Jahren 1869 und 1870 unter Führung des Kapitän Karl Koldewey. Erster Band. Erzählender Theil. F.A. Brockhaus, Leipzig.	40195	KAP NEGRI.	Nunat Aqqi.	
678	23-03	KAP NEUMAYER. (Zweite Deutsche).	Forbjerg mod N på Sabine Ø.	74	18	Georg (Balthasar) von Neumayer (1826-1909). 1851 afsluttede studier af geofysik og hydrografi ved Ludwig-Mazmillan-Universitetet i München og stod derefter til søs som styrmand og sejlede på Brasilien og Australien. 1856 i D for at rejse kapital, som han i 1857 brugte i Melbourne til at etablere og lede Flagstaff Observatoriet for geofysik, magnetisme og nautisk videnskab. 1865 tilbage i D. 1872 hydrograf i admiralitetet, ansvarlig for det videnskabelige program på Gazelle Ekspeditionen (1874-76) til det Indiske Ocean og videre jorden rundt. 1875-1903 leder af Deutsche Seewarte i Hamburg, som Norddeutschen Seewarte blev integreret i (Freeden Bugt*). Drivende kraft ved organiseringen af det 1. Internationale Polarår 1882-83 og af den 1. tyske Antarktis Ekspedition (1901-03).	Zweite Deutsche 1869-70 - Aflagt i "Originalkarte der Pendulum Inseln" (Hartlaub, Lindeman 1873) som Cap Neumayer.	Hartlaub G., Lindeman M.K.A. (red. på vegne af Verein für die Deutsche Nordpolarfahrt in Bremen) 1873: Die Zweite Deutsche Nordpolarfahrt in den Jahren 1869 und 1870 unter Führung des Kapitän Karl Koldewey. Erster Band. Erzählender Theil. F.A. Brockhaus, Leipzig.		KAP NEUMAYER.	Nunat Aqqi.	

Id	Dato	Stednavn	Beliggenhed	Bredde	Længde	Oprindelse	Navngiver	Særlig kilde	Arktisk foto	Grønlandsk stednavn	Navngiver GL	Betydning
679	23-03	KAP OETKER.	Forbjerg mod V på Clavering Ø mod Copeland Fjord.	74	21	Friedrich Oetker (1809-81). D forfatter og jurist. 1831 studerede jura i Marburg. 1871-81 nationalliberalt medlem af den tyske rigsdag. Støttede Zweite Deutsche økonomisk.	Zweite Deutsche 1869-70 - Aflagt i "Special-Karte des Tiroler Fjords" (Hartlaub, Lindeman 1873) som Cap Oetker.	Hartlaub G., Lindeman M.K.A. (red. på vegne af Verein für die Deutsche Nordpolarfahrt in Bremen) 1873: Die Zweite Deutsche Nordpolarfahrt in den Jahren 1869 und 1870 unter Führung des Kapitän Karl Koldewey. Erster Band. Erzählender Theil. F.A. Brockhaus, Leipzig.	16050 ++	KAP OETKER.	Nunat Aqqi.	
680	23-03	KAP OSWALD HEER.	Forbjerg på Ø-kysten af Hochstetter Forland mod Shannon Sund.	75	19	Oswald Heer (1809-83). Født i CH. 1828 studerede teologi og sideløbende hermed naturvidenskab ved universitetet i Halle. 1831 præsteviet i St. Gallen. Flyttede 1834 til Zürich som docent og fra 1852 til 1882 professor i botanik ved universitetet og fra 1855 tillige ved den tekniske højskole. Interesserede sig også for geologi og palæobotanik. Dr. i filosofi og medicin. Skrev artikel i afsnittet om geologi i Zweite Deutsche's videnskabelige rapport (Finsch 1874). Bearbejdede de af A.E. Nordenskiöld indsamlede plantefossiler henholdsvis fra Grønland 1870 og fra Svalbard 1872. Skrev "Flora fossilis Grønlandica" bl.a. på baggrund af plantefossiler hjembragt af K.J.V. Steenstrup. 1874 møde med A.G. Nathorst (Svenska-Ex 1899). 1874 Geological Society of Londons Wollaston medalje. 1877 Royal Medal efter indstilling fra Royal Society of London for hans forskning om planter og deres geologiske og klimatiske relationer.	Zweite Deutsche 1869-70 - Aflagt i "Originalkarte von Ost-Grönland zwischen 73°30' und 76°0' N.Br." (Hartlaub, Lindeman 1873) som Cap Oswald Heer.	Finsch O. (Red. på vegne af Verein für die Deutsche Nordpolarfahrt in Bremen) 1874: Die Zweite Deutsche Nordpolarfahrt in den Jahren 1869 und 1870 unter Führung des Kapitän Karl Koldewey. Zweiter Band. Wissenschaftliche Ergebnisse. F.A. Brockhaus, Leipzig. Hartlaub G., Lindeman M.K.A. (red. på vegne af Verein für die Deutsche Nordpolarfahrt in Bremen) 1873: Die Zweite Deutsche Nordpolarfahrt in den Jahren 1869 und 1870 unter Führung des Kapitän Karl Koldewey. Erster Band. Erzählender Theil. F.A. Brockhaus, Leipzig.	48297	KAP OSWALD HEER.	Nunat Aqqi.	
681	23-03	KAP PANSCH.	Forbjerg på Ø-kysten af Shannon. Det S-lige forbjerg ved den indskæring i kysten der omfatter Nordenskiöld Bugt mod N og Frosnebugt mod S.	75	17	Adolf Pansch (1841-1887). Tysk anatom. Studerede lægevidenskab flere steder. 1866 manuduktør ved Kiel Universitet. 1869-70 Zweite Deutsche som læge på "Germania" og ansvarlig for zoologi, botanik, etnologi og antropologi. Professor i Kiel.	Zweite Deutsche 1869-70 - Aflagt i "Originalkarte von Ost-Grönland zwischen 73°30' und 76°0' N.Br." (Hartlaub, Lindeman 1873) som Cap Pansch.	Hartlaub G., Lindeman M.K.A. (red. på vegne af Verein für die Deutsche Nordpolarfahrt in Bremen) 1873: Die Zweite Deutsche Nordpolarfahrt in den Jahren 1869 und 1870 unter Führung des Kapitän Karl Koldewey. Erster Band. Erzählender Theil. F.A. Brockhaus, Leipzig.		KAP PANSCH.	Nunat Aqqi.	
682	23-03	KAP PESCHEL.	Forbjerg mod NØ på Ad.S. Jensen Land. S for Roon Bugt.	76	19	Oskar Peschel (1826-75). Studerede retsvidenskab i Leipzig. 1848 medredaktør på Augsburger Allgemeine Zeitung. 1854 redaktør for tidsskriftet Das Ausland. 1871 professor i geografi i Leipzig. Fornavnet Oskar staves nogle steder Oscar.	Zweite Deutsche 1869-70 - Aflagt i "Übersichtskarte des nördlichen Theiles von Ostgrönland entdeckt auf der Schlittenreise vom 24 März bis 27 April 1870" (Hartlaub, Lindeman 1873)" som Cap Peschel.	Hartlaub G., Lindeman M.K.A. (red. på vegne af Verein für die Deutsche Nordpolarfahrt in Bremen) 1873: Die Zweite Deutsche Nordpolarfahrt in den Jahren 1869 und 1870 unter Führung des Kapitän Karl Koldewey. Erster Band. Erzählender Theil. F.A. Brockhaus, Leipzig.		KAP PESCHEL.	Nunat Aqqi.	

Id	Dato	Stednavn	Beliggenhed	Bredde	Længde	Oprindelse	Navngiver	Særlig kilde	Arktisk foto	Grønlandsk stednavn	Navngiver GL	Betydning
684	23-03	KAP REINHARDT.	Forbjerg på NØ-kysten af C.H. Ostenfeld Land mod Ardencaple Fjord.	75	20	Johannes Theodor Reinhardt (1816-82). Født i Kbh. 1834 student og startede på at studere lægevidenskab, men skiftede til zoologi. 1845-47 med "Galathea 1" som zoolog. 1848 inspektør ved Det Kgl. Naturhistoriske Museum. 1854 professor ved Kbh.'s Universitet. 1856-78 tillige docent ved Polyteknisk Læreanstalt. 1856 indvalgt i Det Kgl. Danske Videnskabernes Selskab. Forskede bl.a. i grønlandshvaler. Flere referencer til JTR i Zweite Deutsche's videnskabelige rapport (Finsch 1874).	Zweite Deutsche 1869-70 - Aflagt i "Originalkarte von Ost-Grönland zwischen 73°30' und 76°0' N.Br." (Hartlaub, Lindeman 1873) som Cap Reinhardt.	Finsch O. (red. på vegne af Verein für die Deutsche Nordpolarfahrt in Bremen) 1874: Die Zweite Deutsche Nordpolarfahrt in den Jahren 1869 und 1870 unter Führung des Kapitän Karl Koldewey. Zweiter Band. Wissenschaftliche Ergebnisse. F.A. Brockhaus, Leipzig. Hartlaub G., Lindeman M.K.A. (red. på vegne af Verein für die Deutsche Nordpolarfahrt in Bremen) 1873: Die Zweite Deutsche Nordpolarfahrt in den Jahren 1869 und 1870 unter Führung des Kapitän Karl Koldewey. Erster Band. Erzählender Theil. F.A. Brockhaus, Leipzig.		KAP REINHARDT.	Nunat Aqqi.	
685	20-03	KAP RINK. (Zweite Deutsche).	Forbjerg mod S på Hochstetter Forland og Dronning Margrethe II Land mod Hochstetterbugten og med Shannon Sund mod Ø og Ardencaple Fjord mod V	75	19	HINRICH Johannes Rink (1819-93). HR havde studeret i Berlin og havde i 1860 udgivet en beskrivelse af Grønland på tysk med forord af Cart Ritter (Kap Carl Ritter*). Flere henvisninger til Rink i Hartlaub, Lindeman (1873). Biografi ved Kap Rink* (Carlsberg).	Zweite Deutsche 1869-70 - Aflagt i "Originalkarte von Ost-Grönland zwischen 73°30' und 76°0' N.Br." (Hartlaub, Lindeman 1873) som Cap Rink.	Hartlaub G., Lindeman M.K.A. (red. på vegne af Verein für die Deutsche Nordpolarfahrt in Bremen) 1873: Die Zweite Deutsche Nordpolarfahrt in den Jahren 1869 und 1870 unter Führung des Kapitän Karl Koldewey. Erster Band. Erzählender Theil. F.A. Brockhaus, Leipzig.		KAP RINK.	Nunat Aqqi.	
686	23-03	KAP SCHUMACHER.	Forbjerg på N-siden af Wollaston Forland mod Kuhn Ø.	74	20	Hermann Albert Schumacher (1839-1890). D jurist og historiker. Aktiv i planlægningen af Zweite Deutsche, med i støttekomitéen i Bremen. 1875 generalkonsul i New York. 1883 minister for Tyskland i Peru.	Zweite Deutsche 1869-70 - Aflagt i "Originalkarte von Ost-Grönland zwischen 73°30' und 76°0' N.Br." (Hartlaub, Lindeman 1873) som Cap Schumacher.	Hartlaub G., Lindeman M.K.A. (red. på vegne af Verein für die Deutsche Nordpolarfahrt in Bremen) 1873: Die Zweite Deutsche Nordpolarfahrt in den Jahren 1869 und 1870 unter Führung des Kapitän Karl Koldewey. Erster Band. Erzählender Theil. F.A. Brockhaus, Leipzig.		KAP SCHUMACHER.	Nunat Aqqi.	
688	23-03	KAP STOSCH.	Forbjerg mod N på Hold with Hope mod Godthåb Golf.	74	21	Albrecht von Stosch (1818-95). D officer. 1829 kadet. 1835 løjtnant. 1844-47 i generalstabens topografiske afdeling. 1856 major. 1861 oberst og stabschef. 1866 generalmajor og overkvartermester. 1870 generalløjtnant. 1872-83 chef for admiralitetet med rang af minister. 1876 general og admiral. Tog sin afsked i 1883.	Zweite Deutsche 1869-70 - Aflagt i "Originalkarte von Ost-Grönland zwischen 73°30' und 76°0' N.Br." (Hartlaub, Lindeman 1873) som Cap Stosch.	Hartlaub G., Lindeman M.K.A. (red. på vegne af Verein für die Deutsche Nordpolarfahrt in Bremen) 1873: Die Zweite Deutsche Nordpolarfahrt in den Jahren 1869 und 1870 unter Führung des Kapitän Karl Koldewey. Erster Band. Erzählender Theil. F.A. Brockhaus, Leipzig.	40240 ++	KAP STOSCH.	Nunat Aqqi.	
690	23-03	KAP TRAMNITZ.	Forbjerg mod SV på Shannon mod Shannon Sund.	75	18	Otto Tramnitz (1847-75). 1869 2. styrmand på Zweite Deutsche's "Germania". 1875 omkom ved en stranding.	Zweite Deutsche 1869-70 - Aflagt i "Originalkarte von Ost-Grönland zwischen 73°30' und 76°0' N.Br." (Hartlaub, Lindeman 1873) som Cap Tramnitz.	Hartlaub G., Lindeman M.K.A. (red. på vegne af Verein für die Deutsche Nordpolarfahrt in Bremen) 1873: Die Zweite Deutsche Nordpolarfahrt in den Jahren 1869 und 1870 unter Führung des Kapitän Karl Koldewey. Erster Band. Erzählender Theil. F.A. Brockhaus, Leipzig.		KAP TRAMNITZ.	Nunat Aqqi.	

Id	Dato	Stednavn	Beliggenhed	Bredde	Længde	Oprindelse	Navngiver	Særlig kilde	Arktisk foto	Grønlandsk stednavn	Navngiver GL	Betydning
691	23-03	KAP WEBER.	Forbjerg mellem Geologfjord og Kejser Franz Joseph Fjord.	73	24	Wilhelm Eduard Weber (1804-91). Studerede naturvidenskab i Halle. 1827 professor i naturvidenskab i Halle. 1831 professor i fysik i Göttingen og startede samarbejde med K.F. Gauss (Gauss Halvø*) om jordmagnetisme. 1837 afskediget efter at have protesteret mod kong Ernest August I. af Hannovers (1837-51) forfatningsmæssige dispositioner. 1839 indvalgt i Det Kgl. Danske Videnskabernes Selskab. 1843 professor i fysik i Leipzig. 1849 leder af observatoriet i Göttingen. Indvalgt i Royal Society of London og modtog i 1859 dets Copley medalje for sin forskning indenfor elektricitet, magnetisme og akustik. 1855 valgt til Kungl. Svenska Vetenskabsakademien. 1874 æresmedlem af Royal Society of Edinburgh.	Zweite Deutsche 1869-70 - Aflagt i "Kaiser Franz-Josephs Fjord" (Hartlaub, Lindeman 1873) som Cap Weber.	Hartlaub G., Lindeman M.K.A. (red. på vegne af Verein für die Deutsche Nordpolarfahrt in Bremen) 1873: Die Zweite Deutsche Nordpolarfahrt in den Jahren 1869 und 1870 unter Führung des Kapitän Karl Koldewey. Erster Band. Erzählender Theil. F.A. Brockhaus, Leipzig.		KAP WEBER.	Nunat Aqqi.	
748	23-03	KAPSPIDSEN.	Fjeld NØ i Ad.S. Jensen Land S for Kap Peschel.	76	19	Formentligt beskrivende: Spidsen ved kappet. Speciel stavemåde, idet næsten alle andre Zweite Deutsche's kap-navne originalt staves med "C". Den under navngiver citerede position svarer breddemæssigt til Kap Peschel, men er længdemæssigt ca. 1° Ø herfor ude i Storebælt næsten ved Store Koldewey.	Zweite Deutsche 1869-70 - Nævnt hos Oskar Lenz (Finsch, 1874, 496) som "einem Berge in der Nâhe von Kap Peschel 76° 15' nördl. Br. und 19° 4' westl. L.". Oskar Lenz deltog ikke i Zweite Deutsche, men skrev afsnit i den videnskabelige rapport. Nævnt som Kap-Spitze. Lokaliteten er ikke aflagt i Zweite Deutsche's kort.	Lenz O. 1874: Specielle Darstellung der geologischen Verhältnisse Ostgrönlands. I Finsch O. (Red. på vegne af Verein für die Deutsche Nordpolarfahrt in Bremen) 1874: Die Zweite Deutsche Nordpolarfahrt in den Jahren 1869 und 1870 unter Führung des Kapitän Karl Koldewey. Zweiter Band. Wissenschaftliche Ergebnisse. F.A. Brockhaus, Leipzig.		KAPSPIDSEN.	Nunat Aqqi.	
868	11-08	KAPSPITZE.	Kapspidsen*.	76	19		Zweite Deutsche 1869-70.			1		
692	23-03	KEFERSTEIN.	699 moh højt fjeld på den N-lige del af Sabine Ø.	74	18	Wilhelm Moritz Keferstein (1833-70). D naturforsker. Professor i zoologi og sammenlignede anatomi i Göttingen. Havde bistået "Die Deutsche Nordpolarexpedition 1868".	Zweite Deutsche 1869-70 - Aflagt i "Originalkarte der Pendulum Inseln" (Hartlaub, Lindeman 1873) som Kefersteinberg.	Hartlaub G., Lindeman M.K.A. (red. på vegne af Verein für die Deutsche Nordpolarfahrt in Bremen) 1873: Die Zweite Deutsche Nordpolarfahrt in den Jahren 1869 und 1870 unter Führung des Kapitän Karl Koldewey. Erster Band. Erzählender Theil. F.A. Brockhaus, Leipzig.		KEFERSTEIN.	Nunat Aqqi.	
693	12-05	KEJSER FRANZ JOSEPH FJORD.	Lang forgrenet fjord med munding mod Foster Bugt* mellem Kap Franklin på Gauss Halvø i N og Kap Graah på Gunnar Andersson Land i S. Fjorden har en længde på knap 200 km med hovedretning mod V. Fjorden har mange sidefjorde og er med Antarctic Sund forbundet med Kong Oscar Fjord.	73	23	Franz Joseph Karl von Habsburg (1830-1916). 1848-1916 kejser af Østrig som Franz Joseph I. 1854 gift med hertuginde Elisabeth Amalie Eugenie af Bayern (1837-98) kaldet Sisi. Efter at Ungarn fik ligestilling med Østrig i 1867 tillige Konge af Ungarn. Kejseren gav store bidrag til Zweite Deutsche.	Zweite Deutsche 1869-70 - Aflagt i "Kaiser Franz-Josephs Fjord" (Hartlaub, Lindeman 1873) som Kaiser Franz Josephs Fjord.	Hartlaub G., Lindeman M.K.A. (red. på vegne af Verein für die Deutsche Nordpolarfahrt in Bremen) 1873: Die Zweite Deutsche Nordpolarfahrt in den Jahren 1869 und 1870 unter Führung des Kapitän Karl Koldewey. Erster Band. Erzählender Theil. F.A. Brockhaus, Leipzig.	dp00261 ++	KANGERLUK KEJSER FRANZ JOSEPH.	NAA - 10. maj 2010, grønlandisering.	

Id	Dato	Stednavn	Beliggenhed	Bredde	Længde	Oprindelse	Navngiver	Særlig kilde	Arktisk foto	Grønlandsk stednavn	Navngiver GL	Betydning
695	23-03	KIRCHENPAUER BUGT.	Bugt på NØ-siden af Clavering Ø overfor Daneborg.	74	20	Gustav Heinrich Kirchenpauer (1808-87). Født i Hamburg, som familien forlod i 1810 pga. kontinentalspærringen og flyttede til Sankt Petersborg. Fra 1823 på tysksproget gymnasium i Dorpat - nu Tartu - i Estland. 1826 studerede GHK retsvidenskab i Dorpat, fra 1830 i Heidelberg, hvor han blev dr. i 1831. 1832 borgerskab i Hamburg. Ernærede sig som journalist og politiker. 1843 senator. Bedrev naturvidenskabelige studier. 1867-80 medlem af Det nordtyske Forbunds råd. 1868 2. borgmester i Hamburg, 1869 1. borgmester og igen i 1871-72, og derefter flere gange efter turnus. GHK skrev artikel om smågopler og mosdyr i afsnittet om zoologi i Zweite Deutsche's videnskabelige rapport (Finsch 1874).	Zweite Deutsche 1869-70 - Aflagt i "Special-Karte des Tiroler Fjords" (Hartlaub, Lindeman 1873) som Kirchenpauer Bucht.	Finsch O. (Red. på vegne af Verein für die Deutsche Nordpolarfahrt in Bremen) 1874: Die Zweite Deutsche Nordpolarfahrt in den Jahren 1869 und 1870 unter Führung des Kapitän Karl Koldewey. Zweiter Band. Wissenschaftliche Ergebnisse. F.A. Brockhaus, Leipzig. Hartlaub G., Lindeman M.K.A. (red. på vegne af Verein für die Deutsche Nordpolarfahrt in Bremen) 1873: Die Zweite Deutsche Nordpolarfahrt in den Jahren 1869 und 1870 unter Führung des Kapitän Karl Koldewey. Erster Band. Erzählender Theil. F.A. Brockhaus, Leipzig.		KIRCHENPAUER BUGT.	Nunat Aqqi.	
696	23-03	KIRKESPIRET.	Fjeldtop (497 moh) på den NV-lige del af Lille Pendulum.	74	18	Fjeldtoppen ligner et kirkespir.	Zweite Deutsche 1869-70 - Aflagt i "Originalkarte der Pendulum Inseln" (Hartlaub, Lindeman 1873) som Kirchenspitze.	Hartlaub G., Lindeman M.K.A. (red. på vegne af Verein für die Deutsche Nordpolarfahrt in Bremen) 1873: Die Zweite Deutsche Nordpolarfahrt in den Jahren 1869 und 1870 unter Führung des Kapitän Karl Koldewey. Erster Band. Erzählender Theil. F.A. Brockhaus, Leipzig.		KIRKESPIRET.	Nunat Aqqi.	
841	11-08	KIRSCHENSPITZE.	Kirkespiret*.	74	18		Zweite Deutsche 1869-70.			1		
697	19-10	KJERULF FJORD.	Fjord mod S fra bunden af Kejser Franz Joseph Fjord, V for Suess Land.	73	27	Formentlig Theodor Kjerulf (1825-88). Studerede naturvidenskab ved universitetet i Christiania og senere i Heidelberg. 1847 bjergkandidat. 1858 underviser ved universitet i Christiania og direktør for det nyoprettede Norges Geologiske Undersøkelse. 1866 professor i geologi ved Christiania Universitet. 1869 indvalgt i Det Kgl. Svenske Videnskabernes Akademi.	Zweite Deutsche 1869-70 - Aflagt i "Übersichtskarte der Nordostküste von Grönland" (Payer 1877). På "Kaiser Franz-Josephs Fjord" (Hartlaub, Lindeman 1873) er Kjerulf Fjord skitseret uden angivelse af navn. Navnene Broch Inseln, Insel Mohn, Kjerulf Fjord og Petersen Insel optræder kun på Payers eget kort, ikke på Zweite Deutsche's kort, så der er grund til at antage, at Payer har foretaget navngivningen, og han har tilsyneladende brugt navne på norske videnskabsmænd.	Payer J. 1877: Die österreichisch-ungarische Nordpol-Expedition in den Jahren 1872-1874 nebst einer Skizze der zweiten deutschen Nordpol-Expedition 1869-1870 und der Polar-Expedition von 1871. Alfred Hölder, Wien. Hartlaub G., Lindeman M.K.A. (red. på vegne af Verein für die Deutsche Nordpolarfahrt in Bremen) 1873: Die Zweite Deutsche Nordpolarfahrt in den Jahren 1869 und 1870 unter Führung des Kapitän Karl Koldewey. Erster Band. Erzählender Theil. F.A. Brockhaus, Leipzig.		KJERULF FJORD.	Nunat Aqqi.	
840	11-08	KLEINE PENDULUM INSEL.	Lille Pendulum*.	74	19		Zweite Deutsche 1869-70.			1		
749	11-08	KOHLENINSEL.	Kuhn Ø*.	74	20	Foreløbigt navn for Kuhn Ø. Der blev fundet kul på S-kysten ved Kap Hamburg.	Zweite Deutsche 1869-70 - Omtalt i den videnskabelige rapport (Finsch 1874, 45).	Finsch O. (Red. på vegne af Verein für die Deutsche Nordpolarfahrt in Bremen) 1874: Die Zweite Deutsche Nordpolarfahrt in den Jahren 1869 und 1870 unter Führung des Kapitän Karl Koldewey. Zweiter Band. Wissenschaftliche Ergebnisse. F.A. Brockhaus, Leipzig.		2		

Id	Dato	Stednavn	Beliggenhed	Bredde	Længde	Oprindelse	Navngiver	Særlig kilde	Arktisk foto	Grønlandsk stednavn	Navngiver GL	Betydning
698	11-08	KOLDEWEY INSELN.	3 øer liggende på række S for Germania Land og mod S, Ø for Dove Bugt. Øerne har vist sig at være en ø, som Danmark-Ex i respekt navngav Store Koldewey. Lille Koldewey er ikke en del af Koldewey Inseln, da den næppe er set af Zweite Deutsche og heller ikke aflagt i Zweite Deutsche kort.	75	18	Karl (Chr.) Koldewey (1837-1908). 1853 til søs for at blive kaptajn. 1859 og 1861 på søfartsskolen i Bremen hos A. Breusing (Kap Breusing*) og 185l kaptajn. Studerede matematik, astronomi og fysik om vinteren 1866-67 i Hanover og 1867-68 i Göttingen. 1868 kaptajn på "Grönland" efter Breusings anbefaling til A. Petermann (Petermann Bjerg*) og leder af "Die Deutsche Nordpolarexpedition 1868". 1869-70 chef for Zweite Deutsche og kaptajn på "Germania"; skrev en stor del af afsnittene til rapporterne (Hartlaub, Lindeman 1873 og Finsch 1874). 1871 ved Deutschen Seewarte (havforskningsinstitut) i Hamburg, fra 1875 som leder af afdelingen for nautiske instrumenter. 1905 pensioneret som admiralitetsdirektør.	Zweite Deutsche 1869-70 - Aflagt i "Übersichtskarte des nördlichen Theiles von Ostgrönland entdeckt auf der Schlittenreise vom 24 März bis 27 April 1870" (Hartlaub, Lindeman 1873).	Hartlaub G., Lindeman M.K.A. (Red. på vegne af Verein für die Deutsche Nordpolarfahrt in Bremen) 1873: Die Zweite Deutsche Nordpolarfahrt in den Jahren 1869 und 1870 unter Führung des Kapitän Karl Koldewey. Erster Band. Erzählender Theil. F.A. Brockhaus, Leipzig. Finsch O. (Red. på vegne af Verein für die Deutsche Nordpolarfahrt in Bremen) 1874: Die Zweite Deutsche Nordpolarfahrt in den Jahren 1869 und 1870 unter Führung des Kapitän Karl Koldewey. Zweiter Band. Wissenschaftliche Ergebnisse. F.A. Brockhaus, Leipzig.		0		
694	23-03	KONG WILHELM LAND.	Landområde. Nuværende udstrækning er indskrænket i forhold til Zweite Deutsche's. Nu omfatter KWL kun landet V for bunden af Bredefjord* ind mod Indlandsisen.	75	22	Wilhelm (1797-1888). 1829 gift med Maria Luise Augusta Katharina (1811-90) (Dronning Augustadalen*). 1840 prins af Preussen og tronfølger. 1861 konge af Preussen som Wilhelm 1. 1869 tilstede ved Zweite Deutsche's afrejse fra Bremerhaven 15. juni. 1871 udråbt til kejser. Zweite Deutsche's rapporter, der udkom i 1873-74, er tilegnet Kejser Wilhelm I., konge af Preussen, "Dem huldreichen förderer Deutscher Seefahrt und Deutscher Polarforschung," (Hartlaub, Lindeman 1873).	Zweite Deutsche 1869-70 - Aflagt i"Übersichtskarte der Ostküste von Grönland nach der Ergebnissen der zweiten Deutschen Nordpolar-Expedition" (Hartlaub, Lindeman 1873) som landet mellem Dove Bugt i N og Tyroler Fjord i S med navnet König Wilhelms Land. Også omtalt som Kaiser Wilhelm-Land.	Hartlaub G., Lindeman M.K.A. (red. på vegne af Verein für die Deutsche Nordpolarfahrt in Bremen) 1873: Die Zweite Deutsche Nordpolarfahrt in den Jahren 1869 und 1870 unter Führung des Kapitän Karl Koldewey. Erster Band. Erzählender Theil. F.A. Brockhaus, Leipzig.	dp00252	KONG WILHELM LAND.	Nunat Aqqi.	
699	23-03	KRONEBJERG.	Fjeld (544 moh) på den SV-lige del af Sabine Ø.	74	19	Toppens lighed med en krone.	Zweite Deutsche 1869-70 - Aflagt i "Originalkarte der Pendulum Inseln" (Hartlaub, Lindeman 1873) som Kronenberg.	Hartlaub G., Lindeman M.K.A. (red. på vegne af Verein für die Deutsche Nordpolarfahrt in Bremen) 1873: Die Zweite Deutsche Nordpolarfahrt in den Jahren 1869 und 1870 unter Führung des Kapitän Karl Koldewey. Erster Band. Erzählender Theil. F.A. Brockhaus, Leipzig.		KRONEBJERG.	Nunat Aqqi.	
700	23-03	KUHN Ø.	Større ø NV for Wollaston Forland, Ø for Th. Thomsen Land.	74	20	Franz Kuhn von Kuhnenfeld (1817-1896). A officer. Gennemgik det Theresianske Militærakademi og indtrådte 1837 i den østrigske hær. Gjorde tjeneste i Italien og Ungarn og sluttede som feldmarskalsløjtnant. 1852 baron. 1868-74 rigskrigsminister og 1873 tillige felttøjmester. 1869 sørgede Kuhn for, at Zweite Deutsche blev forsynet med rigelige mængder af rifler og ammunition.	Zweite Deutsche 1869-70 - Aflagt i "Originalkarte von Ost-Grönland zwischen 73°30' und 76°0' N.Br." (Hartlaub, Lindeman 1873) som Kuhn Insel. Først omtalt som Kohleninsel*.	Hartlaub G., Lindeman M.K.A. (red. på vegne af Verein für die Deutsche Nordpolarfahrt in Bremen) 1873: Die Zweite Deutsche Nordpolarfahrt in den Jahren 1869 und 1870 unter Führung des Kapitän Karl Koldewey. Erster Band. Erzählender Theil. F.A. Brockhaus, Leipzig.	49010 ++	KUHN Ø.	Nunat Aqqi.	
879	11-08	KÖNIG WILHELMS LAND.	Kong Wilhelm Land*.	75	22		Zweite Deutsche 1869-70.			1		
857	23-03	KÖNIGIN AUGUSTA DAL.	Dronning Augusta Dal*.	74	19		Zweite Deutsche 1869-70.			1		

Id	Dato	Stednavn	Beliggenhed	Bredde	Længde	Oprindelse	Navngiver	Særlig kilde	Arktisk foto	Grønlandsk stednavn	Navngiver GL	Betydning
701	23-03	LAUBE GLETSJER.	Gletsjer mellem fjorden Kangerdlugsuaq i N og Kap Gustav Holm i S, SV for Skrækkens Bugt.	66	34	Gustav Karl Laube (1839-1923). Østrigsk geolog. Studerede geologi og palæontologi i Prag og München. 1863 assistent ved et geologisk institut og i 1865 ved det Polytekniske Institut i Wien hos professor Hochstetter (Hochstetter Forland*), fortsatte studier i palæontologi. Professor i zoologi ved universitet i Wien. 1869-70 på Zweite Deutsche's "Hansa", ansvarlig for geologi. 1871 professor i geologi og palæontologi ved den Tekniske Højskole i Prag, og fra 1876 ved det tyske universitet.	Zweite Deutsche 1869-70 - Aflagt i "Carton über einen Theil der Ostküste Grönlands, in der Gegend der Schreckens-Bucht" (Hartlaub, Lindeman 1873).	Hartlaub G., Lindeman M.K.A. (red. på vegne af Verein für die Deutsche Nordpolarfahrt in Bremen) 1873: Die Zweite Deutsche Nordpolarfahrt in den Jahren 1869 und 1870 unter Führung des Kapitän Karl Koldewey. Erster Band. Erzählender Theil. F.A. Brockhaus, Leipzig.		LAUBE GLETSJER.	Nunat Aqqi.	
537	23-03	LILLE PENDULUM.	Den næststørste ø i gruppen af Pendulum Øer* NØ for Wollaston Forland.	74	19	Ø-gruppen fik sit navn af Clavering (1823), som også navngav en af de mindste øer Bass Rock*. Zweite Deutsche navngav den største efter Edward Sabine som Sabine Ø*, den næststørste fik navnet Lille Pendulum, og den meget lille fik navnet Hvalros Ø*.	Zweite Deutsche 1869-70 - Aflagt i "Originalkarte der Pendulum Inseln" (Hartlaub, Lindeman 1873) som Kleine Pendulum Insel.	Hartlaub G., Lindeman M.K.A. (red. på vegne af Verein für die Deutsche Nordpolarfahrt in Bremen) 1873: Die Zweite Deutsche Nordpolarfahrt in den Jahren 1869 und 1870 unter Führung des Kapitän Karl Koldewey. Erster Band. Erzählender Theil. F.A. Brockhaus, Leipzig.		LILLE PENDULUM.	Nunat Aqqi.	
702	23-03	LINDEMAN FJORD.	Fjord mellem A.P. Olsen Land og Th. Thomsen Land. På Lauge Kochs Treårsekspedition blev det opdaget, at bugten strækker sig yderligere ca. 20 km ind i landet, og bugten blev i overensstemmelse hermed til en fjord.	74	20	Moritz Karl Adolf Lindeman (1823-1908). Redaktør. 1869 medstifter af og sekretær i Bremens støttekomité for Zweite Deutsche. (Kap Bremen* om komité og forening). Redigerede sammen med G. Hartlaub (Kap Hartlaub*) beretningen om Zweite Deutsche. Redigerede sammen med O. Finsch (Finsch Øer*) "Volksaufgabe" af beretningen om Zweite Deutsche.	Zweite Deutsche 1869-70 - Aflagt i "Originalkarte von Ost-Grönland zwischen 73°30' und 76°0' N.Br." (Hartlaub, Lindeman 1873) som en 5 km dyb bugt: Lindeman Bai.	Hartlaub G., Lindeman M.K.A. (Red. på vegne af Verein für die Deutsche Nordpolarfahrt in Bremen) 1873: Die Zweite Deutsche Nordpolarfahrt in den Jahren 1869 und 1870 unter Führung des Kapitän Karl Koldewey. Erster Band. Erzählender Theil. F.A. Brockhaus, Leipzig.	16853 ++	LINDEMAN FJORD.	Nunat Aqqi.	
750	23-03	MATTERHORN.	Fjeld (1624 moh) i den SV-lige del af Barth Bjerge, N for Ardencaple Fjord.	75	20	Ligheden med Matterhorn i Schweiz.	Zweite Deutsche 1869-70 - Aflagt i "Originalkarte von Ost-Grönland zwischen 73°30' und 76°0' N.Br." (Hartlaub, Lindeman 1873).	Hartlaub G., Lindeman M.K.A. (red. på vegne af Verein für die Deutsche Nordpolarfahrt in Bremen) 1873: Die Zweite Deutsche Nordpolarfahrt in den Jahren 1869 und 1870 unter Führung des Kapitän Karl Koldewey. Erster Band. Erzählender Theil. F.A. Brockhaus, Leipzig.		MATTERHORN.	Nunat Aqqi.	
849	11-08	MAUER BERG.	Murbjerg*.	74	19		Zweite Deutsche 1869-70.			1		
751	23-03	MEYERSTEIN BJERG.	Fjeld (305 moh) på den NØ-lige del af Shannon, lige V for Alabama Havn.	75	17	Moritz Meyerstein (1808-1882). Instrumentmager i Göttingen. - Leverede instrumenter til Zweite Deutsche's meteorologiske målinger og til landmåling.	Zweite Deutsche 1869-70 - Aflagt i "Originalkarte von Ost-Grönland zwischen 73°30' und 76°0' N.Br." (Hartlaub, Lindeman 1873) som Meyerstein Berg.	Hartlaub G., Lindeman M.K.A. (red. på vegne af Verein für die Deutsche Nordpolarfahrt in Bremen) 1873: Die Zweite Deutsche Nordpolarfahrt in den Jahren 1869 und 1870 unter Führung des Kapitän Karl Koldewey. Erster Band. Erzählender Theil. F.A. Brockhaus, Leipzig.		MEYERSTEIN BJERG.	Nunat Aqqi.	

Id	Dato	Stednavn	Beliggenhed	Bredde	Længde	Oprindelse	Navngiver	Særlig kilde	Arktisk foto	Grønlandsk stednavn	Navngiver GL	Betydning
752	23-03	MOLTKE BJERG.	Fjeld (1391 moh) på den N-lige del af Clavering Ø mod Young Sund.	74	20	Helmuth Karl Bernhard von Moltke (1800-91). Født i Mecklenborg-Schwerin i hertugdømmerne som søn af den danske generalløjtnant Friederich Philip Victor von Moltke (1768-1845). 1811 kadetskole i Kbh. 1818 sekondløjtnant. 1822 forlod DK og blev sekondløjtnant i Preussen. 1828-31 på Krigsakademiet og i 1833 i generalstaben i Berlin som løjtnant. 1835-39 i Tyrkiet som rådgiver for sultanen. 1856 generalmajor og 1857-87 chef for generalstaben. Planlagde felttoget 1864 mod DK, og deltog efter Dybbøl som generalstabschef. Planlagde den tyske krig mod Østrig i 1866 og den fransk-preussiske krig 1870-71. 1869 med i Kong Wilhelms (Kong Wilhelm Land*) følge, da Zweite Deutsche afgik fra Bremerhaven. 1870 greve. 1871 feltmarskal. 1888 trak sig tilbage.	Zweite Deutsche 1869-70 - Aflagt i "Special-Karte des Tiroler Fjords" (Hartlaub, Lindeman 1873) som Berg Moltke.	Hartlaub G., Lindeman M.K.A. (red. på vegne af Verein für die Deutsche Nordpolarfahrt in Bremen) 1873: Die Zweite Deutsche Nordpolarfahrt in den Jahren 1869 und 1870 unter Führung des Kapitän Karl Koldewey. Erster Band. Erzählender Theil. F.A. Brockhaus, Leipzig.		MOLTKE BJERG.	Nunat Aqqi.	
753	23-03	MURBJERG.	Fjeld (838 moh) Wollaston Forland, N for Dronning Augusta Dal.	74	19	En bjergside der lignede en stejl mur.	Zweite Deutsche 1869-70 - Aflagt i "Originalkarte der Pendulum Inseln" (Hartlaub, Lindeman 1873) som Mauer Berg.	Hartlaub G., Lindeman M.K.A. (red. på vegne af Verein für die Deutsche Nordpolarfahrt in Bremen) 1873: Die Zweite Deutsche Nordpolarfahrt in den Jahren 1869 und 1870 unter Führung des Kapitän Karl Koldewey. Erster Band. Erzählender Theil. F.A. Brockhaus, Leipzig.		MURBJERG.	Nunat Aqqi.	
704	23-03	MUSCHELBJERG.	Bjergparti i den S-lige del af Hochstetter Forland med 2 toppe: Nordre og Søndre Muschelbjerg.	75	19	Fund af fossiler med muslinger.	Zweite Deutsche 1869-70 - Aflagt i "Originalkarte von Ost-Grönland zwischen 73°30' und 76°0' N.Br." (Hartlaub, Lindeman 1873) som Muschelberg fordansket til Muschelbjerg.	Hartlaub G., Lindeman M.K.A. (red. på vegne af Verein für die Deutsche Nordpolarfahrt in Bremen) 1873: Die Zweite Deutsche Nordpolarfahrt in den Jahren 1869 und 1870 unter Führung des Kapitän Karl Koldewey. Erster Band. Erzählender Theil. F.A. Brockhaus, Leipzig.		MUSCHELBJERG.	Nunat Aqqi.	
835	22-12	MØBIUS BJERG.	Kap Möbius*.	75	20	Biografi ved Kap Möbius*.	Zweite Deutsche 1869-70 - KVUG har valgt at flytte navnet Möbius til det bjerg, der ligger på halvøen med Kap Möbius. Samtidigt er navnet Möbius ændret til Møbius.			MØBIUS BJERG.	Nunat Aqqi.	
875	23-03	NEUJAHR INSELN.	Nytårsøerne*.	66	33		Zweite Deutsche 1869-70.			1		
705	23-03	NORDENSKIÖLD BUGT.	Bugt. Den N-lige del af den store indskæring på Ø-siden af Shannon. SV for Meyerstein Bjerg. Alabama Havn ligger indsejlingens N-pynt-	75	18	Niels ADOLF ERIK NORDENSKIÖLD (1832-1901). Biografi ved Kap Nordenskiöld*.	Zweite Deutsche 1869-70 - Aflagt i "Originalkarte von Ost-Grönland zwischen 73°30' und 76°0' N.Br." (Hartlaub, Lindeman 1873) som Nordenskjöld Bucht. A.E. Nordenskiöld var af sin families finske linje, der stavede navnet med "i", hvor den svenske brugte "j". Zweite Deutsche skriver navnet forkert.	Hartlaub G., Lindeman M.K.A. (red. på vegne af Verein für die Deutsche Nordpolarfahrt in Bremen) 1873: Die Zweite Deutsche Nordpolarfahrt in den Jahren 1869 und 1870 unter Führung des Kapitän Karl Koldewey. Erster Band. Erzählender Theil. F.A. Brockhaus, Leipzig.		NORDENSKIÖLD BUGT.	Nunat Aqqi.	
706	23-03	NYTÅRSØERNE.	Øgruppe ud for kysten af Kong Christian IX Land mellem Kap Vedel i NØ og Kap Gustav Holm i SV. Ø for Skrækkens Bugt. Nytårsøerne består af Store og Lille Tindholm, Svineryggen samt nogle småøer.	66	33	"Statt der einen am 1. Januar gesehenen Insel erblickten wir deren mehrere mit verschiedenen wie Pyramiden emporsteigenden Klippen und zwar jetzt in Nordwest. Wir tauften sie Neujahrsinseln, weil uns die eine am 1. Januar in Sicht gekommen war." (Hartlaub, Lindeman 1873, 88). Sigtet nytår 1869/70 fra den isflage, som ”Hansa's” besætning havde reddet sig op på 19. okt. 1869 ud for Liverpool Land, og som nu var drevet mod S hertil.	Zweite Deutsche 1869-70 - Aflagt i "Carton über einen Theil der Ostküste Grönlands, in der Gegend der Schreckens-Bucht" (Hartlaub, Lindeman 1873) som Neujahrsinseln.	Hartlaub G., Lindeman M.K.A. (red. på vegne af Verein für die Deutsche Nordpolarfahrt in Bremen) 1873: Die Zweite Deutsche Nordpolarfahrt in den Jahren 1869 und 1870 unter Führung des Kapitän Karl Koldewey. Erster Band. Erzählender Theil. F.A. Brockhaus, Leipzig.		NYTÅRSØERNE.	Nunat Aqqi.	

Id	Dato	Stednavn	Beliggenhed	Bredde	Længde	Oprindelse	Navngiver	Særlig kilde	Arktisk foto	Grønlandsk stednavn	Navngiver GL	Betydning
858	23-03	NÅLENE.	Fjeld (1142 moh) på Wollatson Forland SV for bunden af Dronning Augusta Dal.	74	19	Fjeldtoppen er meget spids og delt.	Zweite Deutsche 1869-70 - Aflagt i "Originalkarte von Ost-Grönland zwischen 73°30' und 76°0' N.Br." (Hartlaub, Lindeman 1873) som Die Nadeln.	Hartlaub G., Lindeman M.K.A. (red. på vegne af Verein für die Deutsche Nordpolarfahrt in Bremen) 1873: Die Zweite Deutsche Nordpolarfahrt in den Jahren 1869 und 1870 unter Führung des Kapitän Karl Koldewey. Erster Band. Erzählender Theil. F.A. Brockhaus, Leipzig.		NÅLENE.	Nunat Aqqi.	
754	23-03	OBSERVATORIEHALVØ.	Halvø på S-siden af Sabine Ø. Halvøen danner V-siden af Germania Havn, og Ø-siden af Griper Red.	74	18	Inderst på denne halvø anlagde E. Sabine (Sabine Ø*) sit observatorium i 1823, og i 1869 anlagde Zweite Deutsche sit længere ude.	Zweite Deutsche 1869-70 - Omtalt i beretningen om Zweite Deutsche (Hartlaub, Lindeman 1873) som Sternwartenhalbinsel (s. 372) og som Sternwarten-Halbinsel (s. 422).	Hartlaub G., Lindeman M.K.A. (Red. på vegne af Verein für die Deutsche Nordpolarfahrt in Bremen) 1873: Die Zweite Deutsche Nordpolarfahrt in den Jahren 1869 und 1870 unter Führung des Kapitän Karl Koldewey. Erster Band. Erzählender Theil. F.A. Brockhaus, Leipzig.	16128	OBSERVATORIEHALVØ.	Nunat Aqqi.	
755	23-03	ORIENTERINGSSPIDS.	Fjeldtop (1342 moh) på N-siden af Young Sund Ø for Zackenberg.	74	20	Den karakteristiske fjeldtop gjorde fjeldet til et orienteringsmærke.	Zweite Deutsche 1869-70 - Aflagt i "Special-Karte des Tiroler Fjords" (Hartlaub, Lindeman 1873) som Orienterungs Spitze.	Hartlaub G., Lindeman M.K.A. (red. på vegne af Verein für die Deutsche Nordpolarfahrt in Bremen) 1873: Die Zweite Deutsche Nordpolarfahrt in den Jahren 1869 und 1870 unter Führung des Kapitän Karl Koldewey. Erster Band. Erzählender Theil. F.A. Brockhaus, Leipzig.		ORIENTERINGSSPIDS.	Nunat Aqqi.	
707	23-04	ORIENTERINGSØERNE.	Ø-gruppe i N-del af Dove Bugt, V for N-spidsen af Store Koldewey. Omfatter Nørre Orienteringsø, Søndre Orienteringsø, en lidt større mellemliggende ø samt nogle små øer.	76	19	Koldewey klatrede den 9. april 1870 under slæderejsen mod N op på det højeste punkt for at orientere sig, heraf navnet. Koldewey specificerer ikke antallet af øer, men skriver, at det er en øgruppe. Den største af øerne hedder nu Orienteringsø.	Zweite Deutsche 1869-70 - Aflagt i "Übersichtskarte des nördlichen Theiles von Ostgrönland entdeckt auf der Schlittenreise vom 24 März bis 27 April 1870" (Hartlaub, Lindeman 1873) som Orienterungs Inseln. Fordansket til Orienteringsøerne.	Hartlaub G., Lindeman M.K.A. (red. på vegne af Verein für die Deutsche Nordpolarfahrt in Bremen) 1873: Die Zweite Deutsche Nordpolarfahrt in den Jahren 1869 und 1870 unter Führung des Kapitän Karl Koldewey. Erster Band. Erzählender Theil. F.A. Brockhaus, Leipzig.	09162 ++	ORIENTERINGSØERNE.	Nunat Aqqi.	
756	23-03	ORTLERSPIDS.	Fjeld i den N-lige del af Clavering Ø.	74	21	Ligheden med bjergene i Ortler Alperne, hvor J. Payer havde klatret.	Zweite Deutsche 1869-70 - Aflagt i "Special-Karte des Tiroler Fjords" (Hartlaub, Lindeman 1873) som Ortler Spitze.	Hartlaub G., Lindeman M.K.A. (red. på vegne af Verein für die Deutsche Nordpolarfahrt in Bremen) 1873: Die Zweite Deutsche Nordpolarfahrt in den Jahren 1869 und 1870 unter Führung des Kapitän Karl Koldewey. Erster Band. Erzählender Theil. F.A. Brockhaus, Leipzig.		ORTLERSPIDS.	Nunat Aqqi.	
708	23-03	PASTERZE.	Gletsjer V for Grossglockner med udløb fra V i bunden af Tyrolerdal, der ligger i forlængelse af Tyrolerfjord.	74	22	Dens azurblå farve og renhed ligesom Pasterze gletsjeren i Østrig.	Zweite Deutsche 1869-70 - Aflagt i "Special-Karte des Tiroler Fjords" (Hartlaub, Lindeman 1873) som forlængelsen af Tyrolerfjord. Det er den ikke mere, men den kan have været det i 1869. Nu ligger Tyrolerdal mellem fjordens bund og gletsjeren.	Hartlaub G., Lindeman M.K.A. (red. på vegne af Verein für die Deutsche Nordpolarfahrt in Bremen) 1873: Die Zweite Deutsche Nordpolarfahrt in den Jahren 1869 und 1870 unter Führung des Kapitän Karl Koldewey. Erster Band. Erzählender Theil. F.A. Brockhaus, Leipzig.		PASTERZE.	Nunat Aqqi.	

Id	Dato	Stednavn	Beliggenhed	Bredde	Længde	Oprindelse	Navngiver	Særlig kilde	Arktisk foto	Grønlandsk stednavn	Navngiver GL	Betydning
709	19-10	PAYER TINDE.	Et af de højeste fjelde (2320 m) i den N-lige del af Suess Land.	73	26	Julius Johannes Ludovicus Payer (1841-1915). Østrigsk hæroffícer. 1859 deltog som underløjtnant i slaget ved Solferino i den 2. italienske uafhængighedskrig. Stationeret i Italien, besteg og undersøgte bjerge. 1866 overløjtnant. 1868 generalstabsofficer ved militærgeografisk Institut i Wien. 1869-70 inviteret af A. Petermann (Petermann Bjerg*) med på Zweite Deutsche som ansvarlig for landmåling. 1871 ledte sammen med Karl Weyprecht (Weyprecht Sund*) en rekognoscerende Østrig-Ungarsk nordpols-ekspedition, som de i 1872-74 fulgte op med den Østrig-Ungarske Nordpols Ekspedition i "Tegetthoff". De opdagede Franz Josephs Land, nu Zemlja Frantsa-Iosifa. 1874 tog JP sin afsked fra hæren pga. intriger og startede en karriere som kunstmaler. 1875 Royal Geographical Society's guldmedalje "For explorations and discoveries in the Arctic Regions" (www.rgs.org). 1876 adlet med ret til titlen Ritter von. 1905 anbefalede JP Danmark-Ex i et brev til Mylius-Erichsen (AI: 300/7/1).	Zweite Deutsche 1869-70 - Aflagt i Zweite Deutsche-kort "Kaiser Franz-Josephs Fjord" (Hartlaub, Lindeman 1873) som Payer Spitze.	AI: 300/7/1: Danmark-Ekspeditionen/Breve med udtalelser om Danmark Ekspeditionens ekspeditionsplaner/9 breve. http://www.rgs.org/AboutUs/Medals+and+Awards/Recent+Awards.htm. Hartlaub G., Lindeman M.K.A. (red. på vegne af Verein für die Deutsche Nordpolarfahrt in Bremen) 1873: Die Zweite Deutsche Nordpolarfahrt in den Jahren 1869 und 1870 unter Führung des Kapitän Karl Koldewey. Erster Band. Erzählender Theil. F.A. Brockhaus, Leipzig.		PAYER TINDE.	Nunat Aqqi.	
710	23-03	PENDULUMSTRÆDET.	Sund mellem Sabine Ø og Lille Pendulum NØ for Wollaston Forland.	74	18	Strædet ligger mellem de 2 største af Pendulum Øerne.	Zweite Deutsche 1869-70 - Aflagt i "Originalkarte der Pendulum Inseln" (Hartlaub, Lindeman 1873) som Pendulum Strasse.	Hartlaub G., Lindeman M.K.A. (red. på vegne af Verein für die Deutsche Nordpolarfahrt in Bremen) 1873: Die Zweite Deutsche Nordpolarfahrt in den Jahren 1869 und 1870 unter Führung des Kapitän Karl Koldewey. Erster Band. Erzählender Theil. F.A. Brockhaus, Leipzig.		PENDULUMSTRÆDET.	Nunat Aqqi.	
711	23-03	PETERMANN BJERG.	2971 moh højt bjerg i den SV-lige del af Frænkel Land, umiddelbart N for Nordenskiöld Gletsjer i bunden af Kejser Franz Joseph Fjord. Det højeste bjerg i området.	73	28	August Heinrich Petermann (1822-78). 1839 optaget på den af Heinrich Berghaus (Kap Berghaus*) grundlagte geografiske kunstskole i Potsdam for at blive kartograf. 1845 i Edinburgh hos atlas udgiveren Keith Johnston. 1846 indvalgt i Royal Geographical Society. 1848 selvstændig kartograf og geografisk skribent i London. 1854 headhuntet til leder af Justus Perthes geografiske anstalt i Gotha, og Hertugen af Sachsen-Gotha tildelte AHP professor titlen. 1855 startede AHP "Mitteilungen aus Justus Perthes geographischen Anstalt" kaldet "Petermanns Mitteilungen". 1856-77 gift med Clara Mildred Leslie fra England. AHP var den drivende kraft bag tyske ekspeditioner til Afrika- og Nordpolen, og AHP organiserede og styrede Zweite Deutsche. 1868 Royal Geographical Society's guldmedalje "For his important services as a Writer and a Cartographer" (www.rgs.org).	Zweite Deutsche 1869-70 - Aflagt i Zweite Deutsche-kort "Kaiser Franz-Josephs Fjord" (Hartlaub, Lindeman 1873) som Petermanns Spitze. Oprindeligt sigtet fra Payer Tinde*.	http://www.rgs.org/AboutUs/Medals+and+Awards/Recent+Awards.htm. Hartlaub G., Lindeman M.K.A. (red. på vegne af Verein für die Deutsche Nordpolarfahrt in Bremen) 1873: Die Zweite Deutsche Nordpolarfahrt in den Jahren 1869 und 1870 unter Führung des Kapitän Karl Koldewey. Erster Band. Erzählender Theil. F.A. Brockhaus, Leipzig.		PETERMANN BJERG.	Nunat Aqqi.	

Id	Dato	Stednavn	Beliggenhed	Bredde	Længde	Oprindelse	Navngiver	Særlig kilde	Arktisk foto	Grønlandsk stednavn	Navngiver GL	Betydning
712	23-03	PETERS BUGT.	Den N-lige del af indskæringen på SV-siden af Hochstetter Forland mod Ardencaple Fjord.	75	20	Wilhelm Karl Hartvig Peters (1815-83). 1834 student fra Flensborg, læste derefter ½ år i Kbh og forsatte i Berlin med læge- og naturvidenskab. 1838 dr. med. Derefter rejser i Europa. Derefter i Berlin og 1842-48 SØ-Afrika og Madagascar. 1849 i Berlin, 1856 direktør ved det zoologiske museum og 1858 professor i zoologi. Skrev en artikel i afsnittet om zoologi i Zweite Deutsche's videnskabelige rapport (Finsch 1874).	Zweite Deutsche 1869-70 - Aflagt i "Originalkarte von Ost-Grönland zwischen 73°30' und 76°0' N.Br." (Hartlaub, Lindeman 1873) som Peters Bai.	Finsch O. (Red. på vegne af Verein für die Deutsche Nordpolarfahrt in Bremen) 1874: Die Zweite Deutsche Nordpolarfahrt in den Jahren 1869 und 1870 unter Führung des Kapitän Karl Koldewey. Zweiter Band. Wissenschaftliche Ergebnisse. F.A. Brockhaus, Leipzig. Hartlaub G., Lindeman M.K.A. (red. på vegne af Verein für die Deutsche Nordpolarfahrt in Bremen) 1873: Die Zweite Deutsche Nordpolarfahrt in den Jahren 1869 und 1870 unter Führung des Kapitän Karl Koldewey. Erster Band. Erzählender Theil. F.A. Brockhaus, Leipzig.	16321 ++	PETERS BUGT.	Nunat Aqqi.	
713	11-08	PETERSEN INSEL.	Aflagt af Zweite Deutsche-kartografen Payer som en ø ved Kejser Franz Joseph Fjord svarende til den N-del af nuværende Ymer Ø. Payer aflagde på sit kort nuværende Ymer Ø som 2 øer: Petersen Insel mod N og Insel Mohn mod S med et mellemliggende sund, som ikke findes på det officielle Zweite Deutsche kort. Svenska-Ex 1899 så, at de 2 øer er 1 ø, som Svenska-Ex navngav Ymer Ø. "I själfva verket gick ju Germania så nära intill västra sidan af Ymers ö, att man ovilkorligen skulle observerat sundet, om det funnits. Huru Payer det oaktadt kunde inlägga det på kartan, är därför svårt at förstå." (Nathorst 1900a, 279). Navnet Petersen Insel bruges ikke mere, men Petersens navn er af Svenska-Ex knyttet til nuværende Kap Petersen* på V-siden af Gunnar Anderson Land lige overfor Teufelsschloss.	73	23	Kan være Karl Johan Pettersen (1826-1890). Født i Tromsø som søn af ishavsskipper Lars Jacob Pettersen. Studerede mineralogi og geologi i Oslo. 1855 adjunkt ved Tromsø Skole. Fra 1859 samlede KJP observationer og beretninger fra norske ishavsskippere. 1872 medgrundlægger af og bestyrer af Tromsø Museum i sin "fritid". 1877 toldkasserer. KJP publicerede mere end 70 bøger og artikler, også i tidsskriftet Ymer. A.G. Nathorst refererer flere gange til KJP. KJP og Julius Payer har utvivlsomt haft kontakt med hinanden i forbindelse af JP's besøg i Tromsø 1871, 72 og 74 som led i de Østrig-Ungarske nordpolsekspeditioner.	Zweite Deutsche 1869-70 - Aflagt i "Übersichtskarte der Nordostküste von Grönland" (Payer 1877). På "Kaiser Franz-Josephs Fjord" (Hartlaub, Lindeman 1873) er Ymer Ø skitsemæssigt aflagt som en sammenhængende landstrækning uden navn. Navnene Broch Inseln, Insel Mohn, Kjerulf Fjord og Petersen Insel optræder kun på Payers eget kort, ikke på Zweite Deutsche's kort, så der er grund til at antage, at Payer har foretaget navngivningen, og han har tilsyneladende brugt navne på norske videnskabsmænd.	Nathorst A.G. 1900a: Två Somrar i Norra Ishavet. Senare delen. Spanande efter Andreé i Nordöstra Grönland. Beiers Bokförlagsaktiebolag, Stockholm. Payer J. 1877: Die österreichisch-ungarische Nordpol-Expedition in den Jahren 1872-1874 nebst einer Skizze der zweiten deutschen Nordpol-Expedition 1869-1870 und der Polar-Expedition von 1871. Alfred Hölder, Wien. Hartlaub G., Lindeman M.K.A. (red. på vegne af Verein für die Deutsche Nordpolarfahrt in Bremen) 1873: Die Zweite Deutsche Nordpolarfahrt in den Jahren 1869 und 1870 unter Führung des Kapitän Karl Koldewey. Erster Band. Erzählender Theil. F.A. Brockhaus, Leipzig.		0		
714	20-04	ROCHUSSPIDS.	Bjerg på SØ-kysten af Hold with Hope lidt SV for Kap Broer Ruys.	73	20	Ukendt. Bjerget kan være opdaget fra "Germania" ved udsejlingen fra Kejser Franz Joseph Fjord* 16. aug. 1870, og navnet kan være inspireret af dagens navn, som er Rochus. Rochus blev født i Montpelliier, og han havde ved fødslen et rødt kors på brystet. Da han var 20 år, mistede han sine forældre, uddelte hele sin arv til de fattige, gav afkald på et verdsligt liv og drog som from mand rundt i F og I for at standse pesten, og han blev selv angrebet af den. Han kom sig og drog til D, hvor en slægtning ikke kunne genkende ham, tog ham for spion og fik ham fængslet, og her døde han i 1327. Herved kom hans hellighed for dagen, og der blev bygget en kirke til hans ære. Under kirkemødet i 1414-1418 i Konstanz rasede der en pest, og man anråbte Skt. Rochus, og pesten standsede. Efterfølgende har man bedt til Skt. Rochus mod pest og andre hærgende sygdomme.	Zweite Deutsche 1869-70 - Aflagt i "Geologische Karten Skizze von Ost-Grönland" (Finsch 1874) som Rochusspitze - Også nævnt af Oskar Lenz (Finsch 1874, 483), som ikke deltog i Zweite Deutsche, men som skrev artikel til den videnskabelige rapport.	Lenz O. 1874: Specielle Darstellung der geologischen Verhältnisse Ostgrönlands. I Finsch O. (Red. på vegne af Verein für die Deutsche Nordpolarfahrt in Bremen) 1874: Die Zweite Deutsche Nordpolarfahrt in den Jahren 1869 und 1870 unter Führung des Kapitän Karl Koldewey. Zweiter Band. Wissenschaftliche Ergebnisse. F.A. Brockhaus, Leipzig.	#	ROCHUSSPIDS.	Nunat Aqqi.	

Id	Dato	Stednavn	Beliggenhed	Bredde	Længde	Oprindelse	Navngiver	Særlig kilde	Arktisk foto	Grønlandsk stednavn	Navngiver GL	Betydning
715	22-08	ROON BUGT.	Bugt på Ø-siden af øen Nanok mod Dove Bugt afgrænset af Teufelkap i N og Ad.S. Jensen Land i S.	76	22	Albrecht (Theodor Emil) von Roon (1803-79). 1816 på kadetskole i Culm, 1818 i Berlin. 1824 på militærakademiet i Berlin. 1826 lærer ved kadetskolen i Berlin. 1842 major. 1851 oberst. 1859 krigsminister og i 1861 tillige marineminister. Reorganiserede det preussiske militær. Foreslog Kong Wilhelm (Kong Wilhelm Land*) at kalde Bismarck (Kap Bismarck*) hjem fra Paris, så han i 1862 kunne blive ministerpræsident. Herefter var AvR, Bismarck og Helmuth Moltke (Moltke Bjerg*) Preussens faktiske ledelse. 1866 general. 1869 med i Kong Wilhelms (Kong Wilhelm Land*) følge, da Zweite Deutsche afgik Bremerhaven. 1871 afgik som minister. 1872 feltmarskal.	Zweite Deutsche 1869-70 - Aflagt i "Übersichtskarte des nördlichen Theiles von Ostgrönland entdeckt auf der Schlittenreise vom 24 März bis 27 April 1870" (Hartlaub, Lindeman 1873) som Roonbai.	Hartlaub G., Lindeman M.K.A. (red. på vegne af Verein für die Deutsche Nordpolarfahrt in Bremen) 1873: Die Zweite Deutsche Nordpolarfahrt in den Jahren 1869 und 1870 unter Führung des Kapitän Karl Koldewey. Erster Band. Erzählender Theil. F.A. Brockhaus, Leipzig.	08368 ++	ROON BUGT.	Nunat Aqqi.	
716	23-03	RUTHNER.	Fjeld (1066 moh) på den Ø-lige del af Kuhn Ø, S for Bastian Bugt, V for Kap Maurer.	74	20	Anton von Ruthner (1817-1897). Østrigsk jurist og bjergbestiger. 1862 grundlagde sammen med andre Den Østrigske Alpeforening og sad i bestyrelsen til 1870. Skrev flere bøger om de østrigske alper.	Zweite Deutsche 1869-70 - Aflagt i "Originalkarte von Ost-Grönland zwischen 73°30' und 76°0' N.Br." (Hartlaub, Lindeman 1873).	Hartlaub G., Lindeman M.K.A. (red. på vegne af Verein für die Deutsche Nordpolarfahrt in Bremen) 1873: Die Zweite Deutsche Nordpolarfahrt in den Jahren 1869 und 1870 unter Führung des Kapitän Karl Koldewey. Erster Band. Erzählender Theil. F.A. Brockhaus, Leipzig.		RUTHNER.	Nunat Aqqi.	
717	23-03	SABINE Ø.	Ø umiddelbart NØ for Wollaston Forland. Den største af Pendulum øerne.	74	18	EDWARD SABINE (1788-1883). UK astronom, naturvidenskabsmand, ornitolog, opdagelsesrejsende og officer. Født i Dublin. 1803 sekondløjtnant i artilleriet. Tjeneste på Gibraltar og i Nordamerika. 1813 kaptajn og derefter udenfor tjenesten, hvorefter ES kastede sig over videnskabelige undersøgelser. 1818 indvalgt i Royal Society of London og med John Ross (Cape Ross*) i HMS "Isabella" til NV-passagen som ekspeditionens astronom og naturvidenskabsmand ombord i HMS "Alexander" under William Parry (Kap Parry*). 1819-20 med Parry igen til NV-passagen i HMS "Hecla". ES's artikler fra rejserne indbragte ham i 1821 Royal Society of Londons Copley Medalje. 1821-23 pendulmålinger mange steder omkring Atlanterhavet for at bestemme jordens form, i 1823 på Sabine Ø med Douglas Clavering (Clavering Ø*) i HMS "Griper". 1825 bestemte i samarbejde med John Herschel (Herschell Bjerg*) og franske astronomer forskellen i længde mellem observatorierne i Greenwich og Paris. 1827 gav hertugen af Wellington ES orlov med fuld løn, for at ES kunne koncentrere sig om videnskabeligt arbejde. 1830 kaldt tilbage til tjenesten, og tjente 1830-37 i Irland, men gennemførte samtidigt pendulmålinger og målinger af magnetisme i UK. 1849 Royal Medal efter indstilling fra Royal Society for hans bidrag om jordmagnetisme. 1859 generalmajor. 1861-71 præsident for Royal Society of London. 1863 indvalgt i Det Kgl. Danske Videnskabernes Selskab. 1867 indvalgt i Kungl. Svenska Vetenskabsakademien. 1877 pensioneret som general.	Zweite Deutsche 1869-70 - Til minde om ES, der udførte pendulmålinger på øen i 1823 for længdegradskommissionen i London - Aflagt i "Originalkarte der Pendulum Inseln" (Hartlaub, Lindeman 1873) som Sabine Insel.	Hartlaub G., Lindeman M.K.A. (red. på vegne af Verein für die Deutsche Nordpolarfahrt in Bremen) 1873: Die Zweite Deutsche Nordpolarfahrt in den Jahren 1869 und 1870 unter Führung des Kapitän Karl Koldewey. Erster Band. Erzählender Theil. F.A. Brockhaus, Leipzig.	p08157 ++	SABINE Ø.	Nunat Aqqi.	
718	23-03	SADELBJERG.	Fjeld (1147 moh) på Wollaston Forland. S for Dronning Augusta Dal.	74	19	Bjerget har 2 toppe, der med den mellemliggende ryg giver bjerget en lighed med en sadel.	Zweite Deutsche 1869-70 - Aflagt i "Originalkarte von Ost-Grönland zwischen 73°30' und 76°0' N.Br." (Hartlaub, Lindeman 1873) som Sattelberg.	Hartlaub G., Lindeman M.K.A. (red. på vegne af Verein für die Deutsche Nordpolarfahrt in Bremen) 1873: Die Zweite Deutsche Nordpolarfahrt in den Jahren 1869 und 1870 unter Führung des Kapitän Karl Koldewey. Erster Band. Erzählender Theil. F.A. Brockhaus, Leipzig.		SADELBJERG.	Nunat Aqqi.	

Id	Dato	Stednavn	Beliggenhed	Bredde	Længde	Oprindelse	Navngiver	Særlig kilde	Arktisk foto	Grønlandsk stednavn	Navngiver GL	Betydning
856	11-08	SATTELBERG.	Sadelbjerg*.	74	19		Zweite Deutsche 1869-70.			1		
719	23-03	SCHNEEKOPPE.	Fjeld (1417 moh) på Hochstetter Forland, i den N-lige del af Barth Bjerge.	75	20	Formentligt pga fjeldets snedækkede top og ligheden med det 1602 m høje Schneekoppe i Riesengebirge i Preussen, som det preussiske kongepar havde besteget i 1800.	Zweite Deutsche 1869-70 - Aflagt i "Originalkarte von Ost-Grönland zwischen 73°30' und 76°0' N.Br." (Hartlaub, Lindeman 1873).	Hartlaub G., Lindeman M.K.A. (red. på vegne af Verein für die Deutsche Nordpolarfahrt in Bremen) 1873: Die Zweite Deutsche Nordpolarfahrt in den Jahren 1869 und 1870 unter Führung des Kapitän Karl Koldewey. Erster Band. Erzählender Theil. F.A. Brockhaus, Leipzig.		SCHNEEKOPPE.	Nunat Aqqi.	
876	11-08	SCHRECKENSBUCHT.	Skrækkens Bugt*.	66	33		Zweite Deutsche 1869-70.			1		
720	23-03	SCHWARZE WAND.	Fjeld (1136 moh) på den SØ-lige del af Kuhn Ø.	74	20	Fjeldets farve.	Zweite Deutsche 1869-70 - Aflagt i "Originalkarte von Ost-Grönland zwischen 73°30' und 76°0' N.Br."(Hartlaub, Lindeman 1873).	Hartlaub G., Lindeman M.K.A. (red. på vegne af Verein für die Deutsche Nordpolarfahrt in Bremen) 1873: Die Zweite Deutsche Nordpolarfahrt in den Jahren 1869 und 1870 unter Führung des Kapitän Karl Koldewey. Erster Band. Erzählender Theil. F.A. Brockhaus, Leipzig.		SCHWARZE WAND.	Nunat Aqqi.	
872	11-08	SCHÖNEN.	Eleonore Bugt*.	73	25	Ukendt, men beskrivende.	Zweite Deutsche 1869-70 - Nævnt hos Oskar Lenz (Finsch 1874, 481) som "Schönen eller Eleonore-Bai". Oskar Lenz deltog ikke i Zweite Deutsche, men skrev artikel til den videnskabelige rapport.	Lenz O. 1874: Specielle Darstellung der geologischen Verhältnisse Ostgrönlands. I Finsch O. (Red. på vegne af Verein für die Deutsche Nordpolarfahrt in Bremen) 1874: Die Zweite Deutsche Nordpolarfahrt in den Jahren 1869 und 1870 unter Führung des Kapitän Karl Koldewey. Zweiter Band. Wissenschaftliche Ergebnisse. F.A. Brockhaus, Leipzig.		2		
687	23-03	SEEBACH BJERG.	Fjeld på Ø-kysten af Dronning Margrethe II Land. Zweite Deutsche aflagde et Cap Seebach på kysten N for Haystack. Kappet blev sigtet om vinteren og kan ikke identificeres. Er formentlig det bagvedliggende 677 moh høje bjerg, der har fået navnet Seebach Bjerg.	75	19	Karl Albert Ludwig von Seebach (1839-80). Tysk geolog og palæontolog. Professor i mineralogi, petrografi og palæontologi på Georg-August Universitetet i Göttingen. Interesserede sig for vulkaner. Seebach havde bearbejdet nogle af de geologiske prøver hjembragt af "Die Deutsche Nordpolarexpedition 1868".	Zweite Deutsche 1869-70 - Aflagt i "Originalkarte von Ost-Grönland zwischen 73°30' und 76°0' N.Br." (Hartlaub, Lindeman 1873) som Cap Seebach.	Hartlaub G., Lindeman M.K.A. (red. på vegne af Verein für die Deutsche Nordpolarfahrt in Bremen) 1873: Die Zweite Deutsche Nordpolarfahrt in den Jahren 1869 und 1870 unter Führung des Kapitän Karl Koldewey. Erster Band. Erzählender Theil. F.A. Brockhaus, Leipzig.		SEEBACH BJERG.	Nunat Aqqi.	
846	11-08	SEESPITZE.	Søspidsen*.	74	18		Zweite Deutsche 1869-70.			1		
721	23-03	SENGSTACKE BUGT.	Bugt på N-kysten af Shannon.	75	18	(Georg) Heinrich Sengstacke (1842-). 1868 "Die Deutsche Nordpolarexpedition" som 2. styrmand på "Grönland". 1869 1. styrmand på Zweite Deutsche's "Germania". 1879 strandede med SS "Nordenskiöld" på den japanske kyst, da de skulle sejle A.E. Nordenskiöld på "Vega" i møde.	Zweite Deutsche 1869-70 - Aflagt i "Originalkarte von Ost-Grönland zwischen 73°30' und 76°0' N.Br." (Hartlaub, Lindeman 1873) som Sengstacke Bai. Omtalt som Nordbugten* af Ejnar Mikkelsen (Alabama 1909-12).	Hartlaub G., Lindeman M.K.A. (red. på vegne af Verein für die Deutsche Nordpolarfahrt in Bremen) 1873: Die Zweite Deutsche Nordpolarfahrt in den Jahren 1869 und 1870 unter Führung des Kapitän Karl Koldewey. Erster Band. Erzählender Theil. F.A. Brockhaus, Leipzig.	08250 ++	SENGSTACKE BUGT.	Nunat Aqqi.	

Id	Dato	Stednavn	Beliggenhed	Bredde	Længde	Oprindelse	Navngiver	Særlig kilde	Arktisk foto	Grønlandsk stednavn	Navngiver GL	Betydning
722	23-03	SKRÆKKENS BUGT.	Bugt mellem fjorden Kangerdlugsuaq i N og Kap Gustav Holm i S. "Indenfor" Nytårsøerne.	66	33	"Sie liegen an dem Ostkap einer tiefen Bai, die von uns zur ewigen Erinnerung an die überstandene Todesgefahr „Schreckensbucht" getauft wurde." (Hartlaub, Lindeman 1873, 88). Nytår 1869/70 befandt besætningen fra det forliste "Hansa" sig udfor bugten i stormvejr på en isflage, der stadig brækkede i mindre stykker. Navnet beskriver deres stemning.	Zweite Deutsche 1869-70 - Aflagt i "Carton über einen Theil der Ostküste Grönlands, in der Gegend der Schreckens-Bucht" (Hartlaub, Lindeman 1873) som Schreckensbucht.	Hartlaub G., Lindeman M.K.A. (red. på vegne af Verein für die Deutsche Nordpolarfahrt in Bremen) 1873: Die Zweite Deutsche Nordpolarfahrt in den Jahren 1869 und 1870 unter Führung des Kapitän Karl Koldewey. Erster Band. Erzählender Theil. F.A. Brockhaus, Leipzig.		KIALIIP IMAA.	Nunat Aqqi.	
723	23-03	SONKLARGLETSJER.	Gletsjer på Suess Land med front mod N mod Kejser Franz Joseph Fjord. Ø for Payer Tinde.	73	26	Karl Sonklar (1816-1885). 1839 løjtnant med garnisionstjeneste i Agram, Graz og Innsbruck. 1848-57 huslærer for ærkehertug Ludwig Viktor (1842-1919) i Schönbrunn. 1857-72 lærer i geografi ved militærakademiet i Wiener Neustadt, hvorfra han tog sin afsked som generalmajor og bosatte sig i Innsbruck. Rejste i alperne og skrev flere værker om alperne. Regnes for en af grundlæggerne af alpeforskningen. Karl ses med "C" og mellemnavnet "Albrecht" forekommer.	Zweite Deutsche 1869-70 - Antydet på "Carton über den Kaiser-Franz-Josephs-Fjord" (Hartlaub, Lindeman 1873) uden navn. Beskrevet i J. Payers (1877, 643) beretning om Zweite Deutsche som Sonklar-Gletscher. JP har også brugt navnet under den Østrig-ungarske Nordpol-Ekspedition 1872-74.	Hartlaub G., Lindeman M.K.A. (red. på vegne af Verein für die Deutsche Nordpolarfahrt in Bremen) 1873: Die Zweite Deutsche Nordpolarfahrt in den Jahren 1869 und 1870 unter Führung des Kapitän Karl Koldewey. Erster Band. Erzählender Theil. F.A. Brockhaus, Leipzig. Payer J. 1877: Die österreichisch-ungarische Nordpol-Expedition in den Jahren 1872-1874 nebst einer Skizze der zweiten deutschen Nordpol-Expedition 1869-1870 und der Polar-Expedition von 1871. Alfred Hölder, Wien.		SONKLARGLETSJER.	Nunat Aqqi.	
724	23-03	SONNENKOPF.	Fjeld (602 moh) midt på Lille Pendulum. Det højeste fjeld på øen.	74	18	Formentlig inspireret af bjerget Sonnenkopf i de østrigske alper.	Zweite Deutsche 1869-70 - Aflagt i "Originalkarte der Pendulum Inseln"(Hartlaub, Lindeman 1873).	Hartlaub G., Lindeman M.K.A. (red. på vegne af Verein für die Deutsche Nordpolarfahrt in Bremen) 1873: Die Zweite Deutsche Nordpolarfahrt in den Jahren 1869 und 1870 unter Führung des Kapitän Karl Koldewey. Erster Band. Erzählender Theil. F.A. Brockhaus, Leipzig.		SONNENKOPF.	Nunat Aqqi.	
757	23-03	STEINMANNSPIDS.	Fjeld (1332 moh) på den S-lige del af Clavering Ø. N for Dødemandsbugten.	74	20	Formentlig formen på bjergtoppen.	Zweite Deutsche 1869-70 - Aflagt i "Special-Karte des Tiroler Fjords" (Hartlaub, Lindeman 1873) som Steinmann Spitze.	Hartlaub G., Lindeman M.K.A. (red. på vegne af Verein für die Deutsche Nordpolarfahrt in Bremen) 1873: Die Zweite Deutsche Nordpolarfahrt in den Jahren 1869 und 1870 unter Führung des Kapitän Karl Koldewey. Erster Band. Erzählender Theil. F.A. Brockhaus, Leipzig.		STEINMANNSPIDS.	Nunat Aqqi.	
881	11-08	STERNWARTENHALBINSEL.	Observatoriehalvø*.	74	18		Zweite Deutsche 1869-70			1		
725	23-03	STORMBUGT.	Bugt på S-kysten af Germania Land, N for Store Koldewey og V for Danmark Havn.	76	18	En storm ramte Koldewey og hans gruppe her i marts 1870 og forsinkede den i 3 døgn.	Zweite Deutsche 1869-70 - Aflagt i "Übersichtskarte des nördlichen Theiles von Ostgrönland entdeckt auf der Schlittenreise vom 24 März bis 27 April 1870" (Hartlaub, Lindeman 1873)" som Sturmbai.	Hartlaub G., Lindeman M.K.A. (red. på vegne af Verein für die Deutsche Nordpolarfahrt in Bremen) 1873: Die Zweite Deutsche Nordpolarfahrt in den Jahren 1869 und 1870 unter Führung des Kapitän Karl Koldewey. Erster Band. Erzählender Theil. F.A. Brockhaus, Leipzig.	07386 ++	STORMBUGT.	Nunat Aqqi.	

Id	Dato	Stednavn	Beliggenhed	Bredde	Længde	Oprindelse	Navngiver	Særlig kilde	Arktisk foto	Grønlandsk stednavn	Navngiver GL	Betydning
842	14-05	STUFENBERG.	Terrassebjerg*.	74	18	Formentlig inspireret bjergets profil, som tydeligt viser de trin eller terrasser, der er opstået ved erosion af basaltlagene. Stufenberg kan oversættes direkte til Terrasse- eller Trinbjerg.	Zweite Deutsche 1869-70 - Aflagt i "Originalkarte der Pendulum Inseln" (Hartlaub, Lindeman 1873). Nu omtales bjerget som Terrassebjerg*. Navnet Stufenberg er bevaret i Kap Stufenberg, der ligger lige S for Terrassebjerget. Jeg ved ikke, hvem der har navngivet dette kap.	Hartlaub G., Lindeman M.K.A. (red. på vegne af Verein für die Deutsche Nordpolarfahrt in Bremen) 1873: Die Zweite Deutsche Nordpolarfahrt in den Jahren 1869 und 1870 unter Führung des Kapitän Karl Koldewey. Erster Band. Erzählender Theil. F.A. Brockhaus, Leipzig.		1		
813	11-08	STURMBAI.	Stormbugt*.	76	18		Zweite Deutsche 1869-70.			1		
758	23-03	SØSPIDSEN.	Fjeld på den Ø-lige del af Sabine Ø ved Pendulumstrædets kyst.	74	18	Formentligt fjeldets nærhed ved havet.	Zweite Deutsche 1869-70 - Aflagt i "Originalkarte der Pendulum Inseln" (Hartlaub, Lindeman 1873) som Seespitze.	Hartlaub G., Lindeman M.K.A. (red. på vegne af Verein für die Deutsche Nordpolarfahrt in Bremen) 1873: Die Zweite Deutsche Nordpolarfahrt in den Jahren 1869 und 1870 unter Führung des Kapitän Karl Koldewey. Erster Band. Erzählender Theil. F.A. Brockhaus, Leipzig.		SØSPIDSEN.	Nunat Aqqi.	
726	23-03	TAFELBJERG.	Fjeld på den NØ-lige del af Sabine Ø. N for Hansa Bugt.	74	18	Fjeldets flade top svarer til Tafelberg i Østrig.	Zweite Deutsche 1869-70 - Aflagt i "Originalkarte der Pendulum Inseln" (Hartlaub, Lindeman 1873) som Tafelberg.	Hartlaub G., Lindeman M.K.A. (red. på vegne af Verein für die Deutsche Nordpolarfahrt in Bremen) 1873: Die Zweite Deutsche Nordpolarfahrt in den Jahren 1869 und 1870 unter Führung des Kapitän Karl Koldewey. Erster Band. Erzählender Theil. F.A. Brockhaus, Leipzig.		TAFELBJERG.	Nunat Aqqi.	
727	23-03	TELLPLATTE.	Fjeld (196 moh) på den S-lige del af Shannon med en karakteristisk flad top. N for Kap David Gray.	75	18	Formentligt inspireret af bjerget Tellplatte i Schweiz.	Zweite Deutsche 1869-70 - Aflagt i "Originalkarte von Ost-Grönland zwischen 73°30' und 76°0' N.Br."(Hartlaub, Lindeman 1873).	Hartlaub G., Lindeman M.K.A. (red. på vegne af Verein für die Deutsche Nordpolarfahrt in Bremen) 1873: Die Zweite Deutsche Nordpolarfahrt in den Jahren 1869 und 1870 unter Führung des Kapitän Karl Koldewey. Erster Band. Erzählender Theil. F.A. Brockhaus, Leipzig.		TELLPLATTE.	Nunat Aqqi.	
689	23-03	TERRASSEBJERG.	426 moh højt fjeld på den SV-lige del af Lille Pendulum.	74	18	Oprindeligt navngivet Stufenberg, der kan oversættes direkte til Terrasse- eller Trinbjerg. Begge navne er inspireret af profilen, som tydeligt viser de trin eller terrasser, der er opstået ved erosion af basaltlagene.	Zweite Deutsche 1869-70 - Aflagt i "Originalkarte der Pendulum Inseln" (Hartlaub, Lindeman 1873) som Stufenberg. KVUG har modificeret navnet. Omtalt i Geodatastyrelsen (2015, 214).	Hartlaub G., Lindeman M.K.A. (red. på vegne af Verein für die Deutsche Nordpolarfahrt in Bremen) 1873: Die Zweite Deutsche Nordpolarfahrt in den Jahren 1869 und 1870 unter Führung des Kapitän Karl Koldewey. Erster Band. Erzählender Theil. F.A. Brockhaus, Leipzig. Geodatastyrelsen 2015: Den grønlandske Lods – Sejladsanvisninger Østgrønland. København. Geodatastyrelsens hjemmeside.		TERRASSEBJERG.	Nunat Aqqi.	

Id	Dato	Stednavn	Beliggenhed	Bredde	Længde	Oprindelse	Navngiver	Særlig kilde	Arktisk foto	Grønlandsk stednavn	Navngiver GL	Betydning
729	23-04	TEUFELKAP.	Forbjerg (732 moh) på Hestefoden på Djævleøen med markant facade mod Ø mod Dove Bugt.	76	20	"Gerade nördlich von uns erhob sich eine an 1000 Meter hohe imposante Wand, deren schalig gebogene Gneissbänke mit ihren farbigen, durch die Gestein Ausscheidung bedingten Farbenabänderungen unter 15° Neigung nach Süden einfielen. Wir nannten diese prächtige, im Allgemeinen rötliche Wand das Teufelskap und schon waren wir zu der Vermuthung geneigt, dass die grönländische Küste hinter demselben nach Nordwesten umbiege und vielleicht mit dem Smith-Sunde in Verbindung trete." (Hartlaub, Lindeman 1873, 488).	Zweite Deutsche 1869-70 - Aflagt i "Übersichtskarte des nördlichen Theiles von Ostgrönland entdeckt auf der Schlittenreise vom 24 März bis 27 April 1870" (Hartlaub, Lindeman 1873) som Teufelscap. Også omtalt som Satankap* og Djævlekap* af Danmark-Ex. Fordansket til Teufelkap.	Hartlaub G., Lindeman M.K.A. (red. på vegne af Verein für die Deutsche Nordpolarfahrt in Bremen) 1873: Die Zweite Deutsche Nordpolarfahrt in den Jahren 1869 und 1870 unter Führung des Kapitän Karl Koldewey. Erster Band. Erzählender Theil. F.A. Brockhaus, Leipzig.	07133 ++	TEUFELKAP.	Nunat Aqqi.	
728	23-03	TEUFELSSCHLOSS.	1520 moh højt meget markant bjerg i Andrée Land knejsende over Kejser Franz Joseph Fjord overfor Blomsterbugten.	73	25	"Ein kubischer Felskoloss … erhebt sich … gegen 1500 Meter hoch; regelmässige rothgelbe, schwarze und lichtere Streifen zeigen die Schichtung seines Gesteins, Die Erkern und Thürmchen âhnlichen Vorsprünge an seinen Kanten verleihen ihm eine gewisse Aehnlickeit mit einer zerfällenen Burg. Wir nannten ihn daher auch das Teufelsschloss." (Hartlaub, Lindeman 1873, 662).	Zweite Deutsche 1869-70 - Aflagt i "Kaiser Franz-Josephs Fjord" (Hartlaub, Lindeman 1873).	Hartlaub G., Lindeman M.K.A. (Red. på vegne af Verein für die Deutsche Nordpolarfahrt in Bremen) 1873: Die Zweite Deutsche Nordpolarfahrt in den Jahren 1869 und 1870 unter Führung des Kapitän Karl Koldewey. Erster Band. Erzählender Theil. F.A. Brockhaus, Leipzig.	17062 ++	TEUFELSSCHLOSS.	Nunat Aqqi.	
860	11-08	TIROLER FJORD.	Tyrolerfjord*.	74	21		Zweite Deutsche 1869-70.			1		
730	23-03	TYROLERFJORD.	Smal fjord strækkende sig fra NV-hjørnet af Clavering Ø ved indsnævringen ved Zackenberg mod NV mellem A.P. Olsen Land i Ø og Payer Land i V.	74	21	Landskabet omkring fjorden mindede J. Payer, der kartograferede området, om Tyrol.	Zweite Deutsche 1869-70 - Aflagt i "Special-Karte des Tiroler Fjords" (Hartlaub, Lindeman 1873) som Tiroler Fjord. Omfattede hos Zweite Deutsche også Young Sund helt mod Ø til Gael Hamkes Bugt.	Hartlaub G., Lindeman M.K.A. (red. på vegne af Verein für die Deutsche Nordpolarfahrt in Bremen) 1873: Die Zweite Deutsche Nordpolarfahrt in den Jahren 1869 und 1870 unter Führung des Kapitän Karl Koldewey. Erster Band. Erzählender Theil. F.A. Brockhaus, Leipzig.	16699 ++	TYROLERFJORD.	Nunat Aqqi.	
759	23-03	VARDENÆS.	Næs på S-siden af Sabine Ø, som danner Ø-siden af Germania Havn*.	74	18	Zweite Deutsche udførte stedbestemmelse og magnetisk måling her ved deres 1. besøg i Germania Havn, idet de fejlagtigt formodede, at Sabines (Sabine Ø*) observatorium havde ligget her. Zweite Deutsche byggede en varde her og efterlod en beretning.	Zweite Deutsche 1869-70 - Omtalt i beretningen om Zweite Deutsche (Hartlaub, Lindeman 1873, 315 og 422) som Cairnspitze.	Hartlaub G., Lindeman M.K.A. (Red. på vegne af Verein für die Deutsche Nordpolarfahrt in Bremen) 1873: Die Zweite Deutsche Nordpolarfahrt in den Jahren 1869 und 1870 unter Führung des Kapitän Karl Koldewey. Erster Band. Erzählender Theil. F.A. Brockhaus, Leipzig.		VARDENÆS.	Nunat Aqqi.	
845	11-08	WALROSS INSEL.	Hvalros Ø*.	74	18		Zweite Deutsche 1869-70.			1		
731	23-03	WALTERSHAUSEN GLETSJER.	10 km bred gletsjer i bunden af Nordfjorden mellem Strindberg Land og Hudson Land.	73	24	Wolfgang Sartorius von Waltershausen (1809-76). Studerede naturvidenskab og mineralogi i Gôttingen. Undersøgte magnetisme på rejser i Europa. Studerede vulkanen Etna. 1846 professor i mineralogi og geologi i Göttingen. Publicerede i 1866 et værk, hvori han hævdede, at istiderne skyldtes forandringer i jordens overflade. Hjalp Zweite Deutsche med instrumenter.	Zweite Deutsche 1869-70 - Aflagt i "Kaiser Franz-Josephs Fjord" (Hartlaub, Lindeman 1873).	Hartlaub G., Lindeman M.K.A. (red. på vegne af Verein für die Deutsche Nordpolarfahrt in Bremen) 1873: Die Zweite Deutsche Nordpolarfahrt in den Jahren 1869 und 1870 unter Führung des Kapitän Karl Koldewey. Erster Band. Erzählender Theil. F.A. Brockhaus, Leipzig.		WALTERSHAUSEN GLETSJER.	Nunat Aqqi.	

Id	Dato	Stednavn	Beliggenhed	Bredde	Længde	Oprindelse	Navngiver	Særlig kilde	Arktisk foto	Grønlandsk stednavn	Navngiver GL	Betydning
732	23-03	WESTENDSPIDS.	Fjeldtop (1404 moh) næsten midt i Th. Thomsen Land, V for Blåbærdalen.	74	21	Formentlig inspireret af, at fjeldet var det V-ligste, der blev besteget, mens Zweite Deutsche havde base i Germania Havn.	Zweite Deutsche 1869-70 - Aflagt i "Originalkarte von Ost-Grönland zwischen 73°30' und 76°0' N.Br." (Hartlaub, Lindeman 1873) som Westend Spitze.	Hartlaub G., Lindeman M.K.A. (red. på vegne af Verein für die Deutsche Nordpolarfahrt in Bremen) 1873: Die Zweite Deutsche Nordpolarfahrt in den Jahren 1869 und 1870 unter Führung des Kapitän Karl Koldewey. Erster Band. Erzählender Theil. F.A. Brockhaus, Leipzig.		WESTENSPIDS.	Nunat Aqqi.	
760	23-03	WILDSPITZE.	Fjeld (1593 moh) med en sylformet spids i den S-lige del af Barth Bjerge, NV for Kap Klinkerfues, N for Ardencaple Fjord.	75	20	Formentligt inspireret af bjerget Wildspitze, der med sine 3774 m er Østrigs næsthøjeste.	Zweite Deutsche 1869-70 - Aflagt i "Originalkarte von Ost-Grönland zwischen 73°30' und 76°0' N.Br." (Hartlaub, Lindeman 1873).	Hartlaub G., Lindeman M.K.A. (red. på vegne af Verein für die Deutsche Nordpolarfahrt in Bremen) 1873: Die Zweite Deutsche Nordpolarfahrt in den Jahren 1869 und 1870 unter Führung des Kapitän Karl Koldewey. Erster Band. Erzählender Theil. F.A. Brockhaus, Leipzig.		WILDSPITZE.	Nunat Aqqi.	
733	23-03	ZACKENBERG.	Fjeld (1372 moh) på N-siden af skæringen mellem Young Sund og Tyrolerfjord. Mellem Wollaston Forland i Ø og A.P. Olsen Land i V.	74	20	Bjerget har en savtak-lignende øverste del, som har inspireret til navngivningen.	Zweite Deutsche 1869-70 - Aflagt i "Special-Karte des Tiroler Fjords" (Hartlaub, Lindeman 1873).	Hartlaub G., Lindeman M.K.A. (red. på vegne af Verein für die Deutsche Nordpolarfahrt in Bremen) 1873: Die Zweite Deutsche Nordpolarfahrt in den Jahren 1869 und 1870 unter Führung des Kapitän Karl Koldewey. Erster Band. Erzählender Theil. F.A. Brockhaus, Leipzig.	40122 ++	ZACKENBERG.	Nunat Aqqi.	

Antal poster: 207

Stednavnelisterne er beskyttede i henhold til lov om ophavsret, og rettighederne tilhører Jan Løve. Hvis oplysninger fra listerne publiceres i anden sammenhæng, bedes følgende anført: "Copyright Jan Løve/Arktisk Institut".

Østgrønlandske Stednavne - fra den første kortlægning

The Lady Franklin Bay Expedition 1881-84 (A.W. Greely)

Version: 09-05-2023

Id	Dato	Stednavn	Beliggenhed	Bredde	Længde	Oprindelse	Navngiver	Særlig kilde	Arktisk foto	Grønlandsk stednavn	Navngiver GL	Betydning
2264	18-10	BLACK CAPE.	Det Ø-lige af de 2 NV-lige forbjerge på den Ø-lige del af Sverdrup Ø på NV-kysten af Peary Land. Lidt Ø for mundingen af Lemming Fjord	83	47	Stednavnet anført i Lockwoods dagbog 5. maj 1882: "I took a course a little to the right of Black Cape, towards Ridge Island, …" (Greely 1888, vol. I, 203). Navnet formentlig inspireret af farven på forbjerget.	LFBE 1881-84 (Greely) - Lockwood 1882 - kun aflagt i "The Greely Expedition - Map showing the Explorations by Lieut. J.B. Lockwood, Infty. A.S.O. 1882-1883" (Greely 1884). Accepteret af Greely, men ikke aflagt i LFBE's officielle kort "Chart of Discoveries made in North Greenland by J.B. Lockwood, Lieut., 23'd Inf. U.S.A." (Greely 1888, vol. I).	Greely A.W. 1884: Recent Discoveries in Northern Greenland and in Grinnell Land. Proceedings of the Royal Geographical Society and Monthly Record of Geography, New Monthly Series 6, (11), 679-681. Greely A.W. 1888: Report on the Proceedings of the United States Expedition to Lady Franklin Bay, Grinnell Land. Vols. I-II. Government Printing Office, Washington.	#	BLACK CAPE.	Nunat Aqqi.	
2263	18-10	BLUE CAPE.	Det V-lige af de 2 NV-lige forbjerge på den Ø-lige del af Sverdrup Ø på NV-kysten af Peary Land. Lidt Ø for mundingen af Lemming Fjord.	82	47	Stednavnet anført i Lockwoods dagbog 6. maj 1882: "… reached Blue Cape." (Greely 1888, vol. I, 203). Navnet formentlig inspireret af farven på forbjerget.	LFBE 1881-84 (Greely) - Lockwood 1882 - aflagt i "The Greely Expedition - Map showing the Explorations by Lieut. J.B. Lockwood, Infty. A.S.O. 1882-1883" (Greely 1884). Accepteret af Greely, men ikke aflagt i LFBE's officielle kort "Chart of Discoveries made in North Greenland by J.B. Lockwood, Lieut., 23'd Inf. U.S.A." (Greely 1888, vol. I).	Greely A.W. 1884: Recent Discoveries in Northern Greenland and in Grinnell Land. Proceedings of the Royal Geographical Society and Monthly Record of Geography, New Monthly Series 6, (11), 679-681. Greely A.W. 1888: Report on the Proceedings of the United States Expedition to Lady Franklin Bay, Grinnell Land. Vols. I-II. Government Printing Office, Washington.	#	BLUE CAPE.	Nunat Aqqi.	

Id	Dato	Stednavn	Beliggenhed	Bredde	Længde	Oprindelse	Navngiver	Særlig kilde	Arktisk foto	Grønlandsk stednavn	Navngiver GL	Betydning
2304	20-03	BRAINARD Ø.	Lille ø på NV-kysten af Peary Land i den N-lige munding af Weyprecht Sund.	83	40	Stednavnet er ikke set i Lockwoods dagbog undtagen i [], som formentlig er indsat af Greely. Lockwoods følgebrev af 31. juli 1882 til sin rapport: "Sergeant Brainard, both when commanding the supporting party, and afterwards while serving as one of the advance party, showed on all occasions such good judgment, energy, willingness, and cheerfulness to promote the object of the expedition that I cannot mention him too highly." (Greely 1888, vol. I, 186). DAVID Legge BRAINARD (1856-1946). 1876 meldte sig til US Army og hurtigt sendt til 2. kavaleriregiment i Montana for at deltage i indianerkrigene. 1878 korporal og senere sergent. 1881 tilknyttet LFBE som første sergent. 1882 med Lockwood og Christiansen til N-GL. Holdet nåede Lockwood Ø og returnerede til Polaris Boat Camp på S-siden af Newman Bugt og derfra videre til Fort Conger. 1883 med samme hold på kortlægning af Grinnell Land. 1884 overlevede sultelejren på Sabine Island. Herefter stationeret på forter i Vesten. 1888 gift 1. i Fort Walla Walla. 1891 premierløjtnant. 1896 kaptajn og deltager i en undsætningsekspedition til Alaska. Tjente under den spansk-amerikanske krig 1898 på Philippinerne som chefintendant og fortsatte under den amerikansk-philippinske krig 1899-1901. 1904 tjeneste i New York og medstifter af Eventyrernes Klub og oberstløjtnant. 1909-11 igen på Philippinerne og 1911-14 i Washington D.C. og oberst. Derefter militærattache i Buenos Aires og gift 2. med Sara Hall f. Guthrie (1880-1953). 1917 brigadegeneral og 1918-19 militærattache i Lissabon og fratrådte derefter. Som civil repræsentant for et New York firma i Washington. 1925 tildelt American Geographical Society's Charles P. Daly medalje for hans arktiske indsats. 1929 tildelt Eventyrernes Klubs fineste medalje The Explorers Medal.	LFBE 1881-84 (Greely) - først aflagt i "The Greely Expedition - Map showing the Explorations by Lieut. J.B. Lockwood, Infty. A.S.O. 1882-1883" (Greely 1884) som Pyramid Island (Brainard Island). Teksten i () er tilføjet senere, formentlig af Greely. Greely har formentlig givet navnet som led i hans hyldest af sine ekspeditionsmedlemmer og her af DLB, som nåede det højeste nord. Brainard Ø er aflagt i alle 3 versioner af LFBE-kortet. Lockwood havde navngivet øen Pyramid Island*.	Greely A.W. 1888: Report on the Proceedings of the United States Expedition to Lady Franklin Bay, Grinnell Land. Vols. I-II. Government Printing Office, Washington.	#	BRAINARD Ø.	Nunat Aqqi.	
2272	18-10	BUYS-BALLOT GLETSJER.	Gletsjer på NV-kysten af Peary Land på N-kysten af Nansen Land med front mellem Low Point mod Ø og Distant Cape mod V.	83	45	Gletsjeren omtalt i Lockwoods dagbog 17. maj 1882: "…arrived opposite Low Point and stopped to observe what looked like a glacier [Buys-Ballot Glacier] some distance inland to he east of us." (Greely 1888, vol. I, 209). Teksten i [] er tilføjet senere, formentlig af Greely. Formentlig navngivet pga. B-B's engagement i det 1. Internationale Polarår 1882-83, som LFBE var led i. Christophorus (Henricus Diedericus) Buys-Ballot (1817-90). Hollandsk meteorolog. 1847 professor i matematik og fra 1867 i fysik. 1854-87 grundlægger af og direktør for Meteorologisk Institut i Utrecht. 1873 formand for den internationale meteorologiske organisation, senere benævnt WMO.	LFBE 1881-84 (Greely) - Greely - tilføjet i "The Greely Expedition - Map showing the Explorations by Lieut. J.B. Lockwood, Infty. A.S.O. 1882-1883" (Greely 1884) som Buys Ballot Glacier. Greely har formentlig givet navnet som led i hans hyldest af de meteorologer, der organiserede det 1. Internationale Polarår 1882-83. B-BG er aflagt i alle 3 versioner af LFBE-kortet.	Greely A.W. 1884: Recent Discoveries in Northern Greenland and in Grinnell Land. Proceedings of the Royal Geographical Society and Monthly Record of Geography, New Monthly Series 6, (11), 679-681. Greely A.W. 1888: Report on the Proceedings of the United States Expedition to Lady Franklin Bay, Grinnell Land. Vols. I-II. Government Printing Office, Washington.	#	BUYS-BALLOT GLETSJER.	Nunat Aqqi.	
1731	18-10	CAPE DOME.	Kap Wijkander*.	83	44	Forbjerget omtales af Lockwood både som Dome Cape* og som Cape Dome.	LFBE 1881-84 (Greely) - Lockwood 1882 - kun aflagt i "The Greely Expedition - Map showing the Explorations by Lieut. J.B. Lockwood, Infty. A.S.O. 1882-1883" (Greely 1884) som Cape Dome (Cape Wykander). Teksten i () er tilføjet senere, formentlig af Greely. Greely foretrak Kap Wijkander.	Greely A.W. 1884: Recent Discoveries in Northern Greenland and in Grinnell Land. Proceedings of the Royal Geographical Society and Monthly Record of Geography, New Monthly Series 6, (11), 679-681.		2		
2260	18-10	CAPE EMORY.	Kap Emory*.	82	47		LFBE 1881-84 (Greely).			1		
2291	18-10	CAPE HOFFMEYER.	Kap Hoffmeyer*.	83	42		LFBE 1881-84 (Greely).			1		
2311	18-10	CAPE KANE.	Kap Kane*.	83	39		LFBE 1881-84 (Greely).			1		

Id	Dato	Stednavn	Beliggenhed	Bredde	Længde	Oprindelse	Navngiver	Særlig kilde	Arktisk foto	Grønlandsk stednavn	Navngiver GL	Betydning
2255	18-10	CAPE MERRITT.	Kap Salor*.	82	46	Stednavnet er ikke set i Lockwoods dagbog, kun i hans kort. Oprindelsen til stednavnet er ukendt.	LFBE 1881-84 (Greely) - Lockwood 1882 - kun aflagt i "The Greely Expedition - Map showing the Explorations by Lieut. J.B. Lockwood, Infty. A.S.O. 1882-1883". (Greely 1884). Greely accepterede ikke navnet, men ændrede det til Kap Salor* på LFBE's officielle kort.	Greely A.W. 1884: Recent Discoveries in Northern Greenland and in Grinnell Land. Proceedings of the Royal Geographical Society and Monthly Record of Geography, New Monthly Series 6, (11), 679-681.		2		
2286	18-10	CAPE MOHN.	Kap Mohn*.	83	43		LFBE 1881-84 (Greely).			1		
2294	18-10	CAPE NEUMAYER.	Kap Neumayer*.	83	42		LFBE 1881-84 (Greely).			1		
2270	18-10	CAPE PAYER.	Kap Payer*.	83	46		LFBE 1881-84 (Greely).			1		
2302	18-01	CAPE R.I. DODGE.	Kap Hommock*.	83	41	Stednavnet er ikke set i Lockwoods dagbog. Navngivet efter Lockwoods regimentschef. Richard Irving Dodge (1827-95) US Army. 1844 kadet. 1848 sekondløjtnant ved 8. infanteriregiment. 1855 premierløjtnant. 1858 gift med Julia Rhinelander f. Paulding (1836-1926). 1861 kaptajn. 1864 major ved 12. regiment. 1873 oberstløjtnant ved 23. regiment, hvor Lockwood (Lockwood Ø*) også gjorde tjeneste fra 1881. 1882 oberst og chef for 11. regiment. 1891 fratrådt. RID tjente hele tiden i Vesten.	LFBE 1881-84 (Greely) - Lockwood 1882 - kun aflagt i "The Greely Expedition - Map showing the Explorations by Lieut. J.B. Lockwood, Infty. A.S.O. 1882-1883" (Greely 1884) som Hommock Cape (Cape R.I. Dodge). Teksten i () er tilføjet senere, formentlig af Greely. Greely foretrak Kap Hommock. Lockwood omtaler i sin dagbog (Greely 1888, vol. I, 208) det samme forbjerg som Rubble Cape*.	Greely A.W. 1884: Recent Discoveries in Northern Greenland and in Grinnell Land. Proceedings of the Royal Geographical Society and Monthly Record of Geography, New Monthly Series 6, (11), 679-681. Greely A.W. 1888: Report on the Proceedings of the United States Expedition to Lady Franklin Bay, Grinnell Land. Vols. I-II. Government Printing Office, Washington.		2		
2280	18-10	CAPE RALSTON.	Kap Ralston*.	83	44		LFBE 1881-84 (Greely).			1		
2277	18-10	CAPE RAMSAY.	Kap Ramsay*.	83	44		LFBE 1881-84 (Greely).			1		
2315	18-10	CAPE ROBERT LINCOLN.	Kap Washington*.	83	38	Stednavnet er ikke set i Lockwoods dagbog. Navngivet i RTL's egenskab af krigsminister og den politisk ansvarlige for LFBE. Robert Todd Lincoln (1843-1926) US politiker mv. Ældste søn af præsident Abraham Lincoln (1809-65). 1865 afbrød RTL sit studium ved Harvard Law School for i foråret 1865 at tjene i staben for Ulysses S. Grant med rang som kaptajn. 1865 efter faderens død flyttede familien til Chicago, hvor RTL færdiggjorde sine studier og fik bestalling 1867. 1868 gift med Mary Eunice f. Harlan (1846-1937). 1876-77 i bystyret. 1881-85 krigsminister og godkendte LFBE. Kritiseret fori ikke at være hurtig nok til at udsende undsætningsekspeditioner. 1889-93 ambassadør til UK. Advokat for Pullman Palace Car Company og 1897 chef efter Georg Pullmans død. 1911-22 bestyrelsesformand.	LFBE 1881-84 (Greely) - Lockwood 1882 - kun aflagt i "The Greely Expedition - Map showing the Explorations by Lieut. J.B. Lockwood, Infty. A.S.O. 1882-1883" (Greely 1884) på samme position som Cape Washington på det officielle kort "Lady Franklin Bay Expedition 1881-84. Commanded by 1st Lieut. A.W. Greely, U.S.A. Chart of Coast of North Greenland" (Greely 1888, vol. I). Greely foretrak navnet Kap Washington, men han indsatte det ikke i kort, før RTL i 1885 var gået af som krigsminister og dermed også som Greelys politiske chef!	Greely A.W. 1884: Recent Discoveries in Northern Greenland and in Grinnell Land. Proceedings of the Royal Geographical Society and Monthly Record of Geography, New Monthly Series 6, (11), 679-681. Greely A.W. 1888: Report on the Proceedings of the United States Expedition to Lady Franklin Bay, Grinnell Land. Vols. I-II. Government Printing Office, Washington.		2		
2254	18-10	CAPE SALOR.	Kap Salor*.	82	48		LFBE 1881-84 (Greely)			1		
2292	18-10	CAPE STORM.	Kap Hoffmeyer*.	83	42	Stednavnet ikke set i Lockwoods dagbog, kun i hans kort.	LFBE 1881-84 (Greely) - Lockwood 1882 - kun aflagt i "The Greely Expedition - Map showing the Explorations by Lieut. J.B. Lockwood, Infty. A.S.O. 1882-1883" (Greely 1884). Greely foretrak navnet Kap Hoffmeyer.	Greely A.W. 1884: Recent Discoveries in Northern Greenland and in Grinnell Land. Proceedings of the Royal Geographical Society and Monthly Record of Geography, New Monthly Series 6, (11), 679-681.		2		

Id	Dato	Stednavn	Beliggenhed	Bredde	Længde	Oprindelse	Navngiver	Særlig kilde	Arktisk foto	Grønlandsk stednavn	Navngiver GL	Betydning
2278	18-10	CAPE SURPRISE.	Kap Ramsay*.	83	44	Stednavnet anført i Lockwoods dagbog 9. maj 1882: "… reached Cape Surprise [Ramsey];" (Greely 1888, vol. I, 205). Teksten i [] er tilføjet senere, formentlig af Greely. Lockwood begrunder ikke navnet.	LFBE 1881-84 (Greely) - Lockwood 1882 - kun aflagt i "The Greely Expedition - Map showing the Explorations by Lieut. J.B. Lockwood, Infty. A.S.O. 1882-1883" (Greely 1884) som Cape Surprise (Cape Ramsay). Teksten i () er tilføjet senere, formentlig af Greely. Greely foretrak Kap Ramsay*.	Greely A.W. 1884: Recent Discoveries in Northern Greenland and in Grinnell Land. Proceedings of the Royal Geographical Society and Monthly Record of Geography, New Monthly Series 6, (11), 679-681. Greely A.W. 1888: Report on the Proceedings of the United States Expedition to Lady Franklin Bay, Grinnell Land. Vols. I-II. Government Printing Office, Washington.		2			
2314	18-10	CAPE WASHINGTON.	Kap Washington*.	83	38		LFBE 1881-84 (Greely).			1		
2283	18-10	CAPE WIJKANDER.	Kap Wijkander*.	83	44	Navnet er også set som Cape Wykander.	LFBE 1881-84 (Greely).			1		
2258	18-10	CHIPP SUND.	Sund ud for mundingen af J.P. Koch Fjord, V for Peary Land. Mellem Sverdrup Ø mod øst og Elison Ø mod vest.	82	47	Stednavnet er hverken set i Lockwoods dagbog eller i hans kort. Charles William Chipp (1848-81). 1863 kadet. 1869 søløjtnant. I dampfregatten USS "Franklin" i Europa. 1871 i den asiatiske flåde i USS "Alaska". 1872 fuld løjtnant i USS "Juanita", som i 1873 deltog i eftersøgningen efter "Polaris" fra United States North Polar Expedition 1871-73 (Hall). 1876 i Fjernøsten i kanonbåden USS "Ashuelot". 1879 næstkommanderende i USS "Jeannette" under George W. De Long (De Long Fjord*) på ekspedition N for Sibirien. 1881 blev "Jeanette" skruet ned, og CWC omkom under forsøg på at nå fastlandet.	LFBE 1881-84 (Greely) - Greely - først aflagt 1886 i "Chart of Discoveries made in North Greenland by J.B. Lockwood, Lieut., 23'd Inf. U.S.A.". (Greely 1886a, vol. I) som Chipp Inlet, som en forholdsvis lige fjord ind mod Indlandsisen. Navngivet til minde om CWC og Jeannette-ekspeditionen 1879-81.	Greely A.W. 1886a: Three Years of Arctic Service – An account of the Lady Franklin Bay Expedition of 1881-84 and the attainment of the farthest north. Vols. I-II. Charles Scribner's Sons. New York.	#	CHIPP SUND.	Nunat Aqqi.	
2309	18-10	CONGER SUND.	Sund i den NV-lige del af Peary Land på Ø-siden af Lockwood Ø med munding mod Polhavet mellem Kap Kane i Ø og Kap Christiansen i V.	83	39	Lockwoods dagbog 15. maj 1882 om udsigten fra et plateau på N-spidsen af Lockwood Ø: "Between the cape this side and my position lay the broad fiord [Weyprecht Inlet] last crossed, extending in a curve to the southeast, its source shut out by the high mountains south of me. To the northeast (about) projected another rocky headland [Cape Kane] to the north and at its foot I could perceive another low shore projecting out and forming another cape [Cape Washington] some distance beyond, doubtless separated from the first by a fiord [Hunt Fiord] as the first was from the promontory on which we stood; the fiord [Conger Inlet] just to the east extending south till shut out by mountains south of us, but it presented every appearance of connecting in that direction with the fiord [Weyprecht Inlet] last crossed." (Greely 1888, vol. I, 208). Teksten i [] er tilføjet senere, formentlig af Greely. Stednavnet Conger Inlet er ikke set i Lockwoods dagbog. Navngivet efter Omar Dwight Conger (1818-98) US politiker. Født i New York. 1824 flyttede faren til Ohio, hvor ODC fik sin uddannelse. 1841 kandidat og involveret i mineraleftersøgning. 1848 arbejde som jurist i Michigan og 1850 valgt som dommer. 1855-59 medlem af senatet i Michigan.1869-81 medlem af Repræsentanternes Hus i Washington D.C. 1881-87 senator. 1881 med til at oprette Røde Kors i USA og støttede LFBE, heraf navngivningen. ODC lagde også navn til LFBEs base Fort Conger ved Lady Franklin Bay. 1887 advokat.	LFBE 1881-84 (Greely) - aflagt i "The Greely Expedition - Map showing the Explorations by Lieut. J.B. Lockwood, Infty. A.S.O. 1882-1883" (Greely 1884) som Conger Inlet. Conger Inlet er aflagt i alle 3 versioner af LFBE-kortet.	Greely A.W. 1884: Recent Discoveries in Northern Greenland and in Grinnell Land. Proceedings of the Royal Geographical Society and Monthly Record of Geography, New Monthly Series 6, (11), 679-681. Greely A.W. 1888: Report on the Proceedings of the United States Expedition to Lady Franklin Bay, Grinnell Land. Vols. I-II. Government Printing Office, Washington.	#	CONGER SUND.	Nunat Aqqi.	

Id	Dato	Stednavn	Beliggenhed	Bredde	Længde	Oprindelse	Navngiver	Særlig kilde	Arktisk foto	Grønlandsk stednavn	Navngiver GL	Betydning
2275	18-10	D.M. TAYLOR INLET.	Jewell Fjord*.	83	43	Stednavnet er ikke set i Lockwoods dagbog, kun i hans kort. Oprindelsen til stednavnet er ukendt.	LFBE 1881-84 (Greely) - Lockwood 1882 - kun aflagt i "The Greely Expedition - Map showing the Explorations by Lieut. J.B. Lockwood, Infty. A.S.O. 1882-1883" (Greely 1884) på samme position som Jewell Inlet i "Lady Franklin Bay Expedition 1881-84. Commanded by 1st Lieut. A.W. Greely, U.S.A. Chart of Coast of North Greenland" (Greely 1888, vol. I). Greely foretrak navnet Jewell Fjord.	Greely A.W. 1884: Recent Discoveries in Northern Greenland and in Grinnell Land. Proceedings of the Royal Geographical Society and Monthly Record of Geography, New Monthly Series 6, (11), 679-681. Greely A.W. 1888: Report on the Proceedings of the United States Expedition to Lady Franklin Bay, Grinnell Land. Vols. I-II. Government Printing Office, Washington.		2			
2297	23-03	DE LONG FJORD.	Aflagt af LFBE som en fjord på NV-kysten af nuværende Nansen Land med munding mellem Kap Hoffmeyer mod Ø og Kap Mohn mod V. Mellem Kap Christiansen mod NØ og Kap Mohn mod SV aflægger Lockwood i "The Greely Expedition - Map showing the Explorations by Lieut. J.B. Lockwood, Infty. A.S.O. 1882-1883" (Greely 1884) fra NØ Weyprecht Sund, en unavngiven smal halvø med Kap Hommock, Wild Sund, en bred halvø Hazen Land med forbjergene Kap Neumayer og Kap Hoffmeyer samt De Long Fjord. Senere har den smalle halvø, som er en ø, fået navnet Hazen Land, mens den brede halvø har vist sig at være flere øer, der nu er navngivet Luigi Amadeo Ø med Kap Neumayer og Kap Hoffmeyer, Hanne Ø, Borup Ø og måske flere. Se også Hazen Land*. Fjorden omfatter flere fjorde, sunde og øer mod S, og det hele omtales som De Long Fjord Komplekset. Navnet De Long Fjord blev på forslag af DPLE i 1953 afløst af navnet De Long Bugt* som dækkende den ydre bugt mellem Nansen Land og Hazen Land, altså det farvand, hvori Luigi Amadeo Ø og Hanne Ø og Inge Ø ligger. DPLE aflagde og navngav også lokaliteter S for De Long Bugt, så hele De Long Fjord Komplekset blev kortlagt og navngivet.	83	41	Fjorden omtalt i Lockwoods dagbog 10. maj 1882: "… we reached the cliff [Cape Hoffmeyer] which formed the entrance to the fiord [De Long Fiord], bay, or channel we had just crossed." (Greely 1888, vol. I, 205). Teksten i [] er tilføjet senere, formentlig af Greely. Stednavn med "De Long" er hverken set i Lockwoods dagbog eller kort. Stednavnet kan ikke have forbindelse med Francis Long, deltager i LFBE, da han ikke hedder De Long. GEORGE Washington DE LONG (1844-81), US søofficer. Født i New York. 1865 afgang fra US Naval Academy. 1873 i USS "Juniata" som løjtnant sammen med Charles W. Chipp (Chipp Sund*) på eftersøgning efter "Polaris" og deltagerne i United States North Polar Expedition 1871-73 (Hall). Sejlede i dampbarkassen "Little Juniata" fra Upernavik til Kap York og retur uden at finde spor. 1879 orlogskaptajn og chef i USS "Jeannette" på ekspedition med den opgave at finde en rute til Nordpolen via Bering Stræde. "Jeannette" gik fast i isen NØ for Wrangel Ø sept. 1879, og blev skruet ned juni 1881 i det Østsibiriske Hav. Besætningen trak 3 både over isen mod land. Da de nåede åbent vand mistede de forbindelsen med hinanden, og den ene båd under Charles W. Chipp blev ikke set mere. De Longs båd nåede land, men alle på nær 2 omkom af sult. Den 3. båd under George W. Melville nåede Lenas delta, og alle blev reddet. GWM var i 1884 maskinchef i USS "Thetis", der fandt LFBE på Sabine Island.	LFBE 1881-84 (Greely) - Greely - først aflagt i "Chart of Discoveries made in North Greenland by J.B. Lockwood, Lieut., 23'd Inf. U.S.A." (Greely 1886a, vol. I) som De Long Fiord. Lockwood havde oprindeligt navngivet lokaliteten Meigs Fiord*. Navngivet til minde om GDL og Jeannette-ekspeditionen 1879-81. Aflagt i "Lady Franklin Bay Expedition 1881-84. Commanded by 1st Lieut. A.W. Greely, U.S.A. Chart of Coast of North Greenland" (Greely 1888, vol I.) som en dyb fjord med navnet De Long Fiord med munding mellem Kap Hoffmeyer og Kap Mohn. Aflagt i "Lockwood Island" (Koch 1932) som et dybt og forgrenet fjordsystem mellem Hazen Land og Nansen Land med navnet De Long Fjord. Aflagt i "Sketch Map to illustrate the North Polar Explorations of Commander R.E. Peary, USN Under the auspices of the Peary Arctic Club" (Peary 1903a) som en meget lang fjord, der ved Indlandsisens rand løb sammen med Peary Kanal*. Aflagt i "Physiographical Map of Peary Land, 1938" (Koch 1940, Pl. 13 uden navn som et forgrenet fjordsystem mellem Amundsen Land og Nansen Land.	Greely A.W. 1886a: Three Years of Arctic Service – An account of the Lady Franklin Bay Expedition of 1881-84 and the attainment of the farthest north. Vols. I-II. Charles Scribner's Sons. New York. Greely A.W. 1884: Recent Discoveries in Northern Greenland and in Grinnell Land. Proceedings of the Royal Geographical Society and Monthly Record of Geography, New Monthly Series 6, (11), 679-681. Greely A.W. 1888: Report on the Proceedings of the United States Expedition to Lady Franklin Bay, Grinnell Land. Vols. I-II. Government Printing Office, Washington. Peary R.E. 1903a: Four Years Arctic Explorations 1898-1902. Geographical Journal 22, 646-672. Peary R.E. 1903b: Report of R.E. Peary, C.E., U.S.N., on work done in the Arctic 1898-1902. Bulletin of the American Geographical Society 35, (dec), 496-534. Koch L. 1922: Note to Maps of Melville Bay from Wilcox Point to Cape York and of North Greenland from 81°-83°35' N., 38°-56° W. Meddelelser om Grønland 64, (2), 77-88. Koch L. 1932: Map of North Greenland (18 sheets). Scale 1:300.000. Surveyed by Lauge Koch in the years 1917-23. Geodætisk Institut. København. Koch L. 1940: Survey of North Greenland. Meddelelser om Grønland 130, (1), 1-364.	155823	0			

Id	Dato	Stednavn	Beliggenhed	Bredde	Længde	Oprindelse	Navngiver	Særlig kilde	Arktisk foto	Grønlandsk stednavn	Navngiver GL	Betydning
2320	18-11	DIAMOND ISLAND.	Elison Ø*.	82	47	Stednavnet anført i Lockwoods dagbog 19. maj 1882 fra tilbageturen: "… stopped opposite Diamond Island [Cape Salor, Elison Island]." (Greely 1888, vol. I, 209). Teksten i [] er tilføjet senere, formentlig af Greely.	LFBE 1881-84 (Greely) - Lockwood 1882. Lockwood navngav også øen Ridge Island*. Stednavnet er ikke aflagt i LFBE-kort.	Greely A.W. 1888: Report on the Proceedings of the United States Expedition to Lady Franklin Bay, Grinnell Land. Vols. I-II. Government Printing Office, Washington.		2		
2271	18-10	DISTANT CAPE.	Forbjerg på NV-kysten af Peary Land på N-kysten af Nansen Land. V for Jewell Fjord.	83	45	Stednavnet anført i Lockwoods dagbog 8. maj 1882: "… reached Distant Cape, a grand headland of dark looking rocks forming a huge cliff." (Greely 1888, vol. I, 204). Dette forbjerg blev ved med at kunne ses i det fjerne, og det blev tilsyneladende ved med at være langt væk. Deraf navnet.	LFBE 1881-84 (Greely) - Lockwood 1882 - "The Greely Expedition - Map showing the Explorations by Lieut. J.B. Lockwood, Infty. A.S.O. 1882-1883" (Greely 1884). Accepteret af Greely, men ikke aflagt i LFBE's officielle kort "Chart of Discoveries made in North Greenland by J.B. Lockwood, Lieut., 23'd Inf. U.S.A." (Greely 1888, vol. I).	Greely A.W. 1884: Recent Discoveries in Northern Greenland and in Grinnell Land. Proceedings of the Royal Geographical Society and Monthly Record of Geography, New Monthly Series 6, (11), 679-681. Greely A.W. 1888: Report on the Proceedings of the United States Expedition to Lady Franklin Bay, Grinnell Land. Vols. I-II. Government Printing Office, Washington.	#	DISTANT CAPE.	Nunat Aqqi.	
2284	18-10	DOME CAPE.	Kap Wijkander*.	83	44	Stednavnet anført i Lockwoods dagbog 16. maj 1882 på tilbageturen: "… reached Pocket Bay, and at 12 m. reached Dome Cape [Wijkander]." (Greely 1888, vol. I, 209). Omtalt i Lockwoods dagbog 9. maj 1882: "… on farther side was another point [Cape Wijkander] bearing SE. by S. (mag.), appearing from present position like a dome-capped island." (Greely 1888, vol. I, 205). Teksterne i [] er tilføjet senere, formentlig af Greely. Forbjerget omtales af Lockwood både som Dome Cape og som Cape Dome*. Inspireret af forbjergets kuppelformede kontur.	LFBE 1881-84 (Greely) - Lockwood 1882 - kun aflagt i "The Greely Expedition - Map showing the Explorations by Lieut. J.B. Lockwood, Infty. A.S.O. 1882-1883" (Greely 1884) som Cape Dome (Cape Wykander). Teksten i () er tilføjet senere, formentlig af Greely. Greely foretrak navnet Kap Wijkander.	Greely A.W. 1884: Recent Discoveries in Northern Greenland and in Grinnell Land. Proceedings of the Royal Geographical Society and Monthly Record of Geography, New Monthly Series 6, (11), 679-681. Greely A.W. 1888: Report on the Proceedings of the United States Expedition to Lady Franklin Bay, Grinnell Land. Vols. I-II. Government Printing Office, Washington.		2		
2256	18-10	ELISON Ø.	Ud for NV-kysten af Peary Land ved mundingen af J.P. Koch Fjord. V for Sverdrup Ø.	82	9	Stednavnet er ikke set i Lockwoods dagbog. Lockwoods følgebrev af 31. juli 1882 til sin rapport: "Of Sergeants Linn, Ralston, Jewell, and Elison, Corporal Salor, and Private Frederick, who composed the supporting party, after leaving the Boat Camp, it is difficult to speak individually. I believe that each one did his best, and certainly they all showed a spirit of determination and alacrity… " (Greely 1888, vol. I, 186). Navngivet som en hyldest til Joseph Elison (1849-84). US soldat. Født i Tyskland. 1867 immigrerede til USA. Arbejdede som tømrer og med bygningskonstruktion. 1875 meldte sig til hæren og fortsatte som bygningsarbejder. 1880 meldte sig til LFBE med særligt henblik på at kunne arbejde med tømreropgaver. 1881 korporal, 10. infanteriregiment, kompagni E, deltog i opførelsen af LFBE's station Fort Conger. 1882 i Lockwoods støttehold til N-GL. Holdet vendte om ved Kap Bryant og returnerede til Polaris Boat Camp på S-siden af Newman Bugt og derfra videre til Fort Conger. Forfremmet til sergent. 1883 pådrog sig alvorlige forfrysninger af hænder og fødder på tilbagetoget til Sabine Island. 1884 døde i Godhavn/Qeqertarsuaq 8. juli efter at have fået amputeret hænder og ben på grund af forfrysninger.	LFBE 1881-84 (Greely) - Greely - først aflagt i "Chart of Discoveries made in North Greenland by J.B. Lockwood, Lieut., 23'd Inf. U.S.A." (Greely 1886a, vol. I) som Elison Island. Oprindeligt navngivet Ridge Island* og også omtalt som Diamond Island* af Lockwood. Greely har formentlig givet navnet som led i hans hyldest af sine ekspeditionsmedlemmer. Aflagt i "Lady Franklin Bay Expedition 1881-84. Commanded by 1st Lieut. A.W. Greely, U.S.A. Chart of Coast of North Greenland" (Greely 1888, vol I.) på samme måde.	Greely A.W. 1888: Report on the Proceedings of the United States Expedition to Lady Franklin Bay, Grinnell Land. Vols. I-II. Government Printing Office, Washington. Greely A.W. 1886a: Three Years of Arctic Service – An account of the Lady Franklin Bay Expedition of 1881-84 and the attainment of the farthest north. Vols. I-II. Charles Scribner's Sons. New York.	#	ELISON Ø.	Nunat Aqqi.	

Id	Dato	Stednavn	Beliggenhed	Bredde	Længde	Oprindelse	Navngiver	Særlig kilde	Arktisk foto	Grønlandsk stednavn	Navngiver GL	Betydning
2287	18-10	GARDINER FJELD.	Fjeldet på lille ø på NV-kysten af Peary Land ud for den NØ-lige del af Nansen Land og på V-siden af mundingen til De Long Bugt ved Kap Mohn..	83	43	Fjeldet omtalt i Lockwoods dagbog 6. maj 1882: "Ahead, some miles along the coast, was another cape [Mohn], sloping back to a mountain [Mount H.S. Gardiner]." (Greely 1888, vol. I, 205). Teksten i [] er tilføjet senere, formentlig af Greely. Navngivet som en hyldest til Hampden Sydney Gardiner (1859-84). US soldat. 1879 indrulleret i Signal Korpset i Washington D.C. Sendt til North Carolina. 1881 gift med Minnie Lou Gardiner, f. Macmillan (1860-?). 1881 sergent og tilknyttet LFBE. Foretog meteorologiske målinger og reparerede instrumenter. Deltog ikke i Lockwoods rejse til N-GL. 1884 omkom på Sabine Island 12. juni af sult.	LFBE 1881-84 (Greely) - Greely - Først aflagt i "Chart of Discoveries made in North Greenland by J.B. Lockwood, Lieut., 23'd Inf. U.S.A." (Greely 1886a, vol. I) som Mount Gardiner. Lockwood havde oprindeligt navngivet fjeldet Mount Alvord*.	Greely A.W. 1886a: Three Years of Arctic Service – An account of the Lady Franklin Bay Expedition of 1881-84 and the attainment of the farthest north. Vols. I-II. Charles Scribner's Sons. New York. Greely A.W. 1888: Report on the Proceedings of the United States Expedition to Lady Franklin Bay, Grinnell Land. Vols. I-II. Government Printing Office, Washington.	#	GARDINER FJELD.	Nunat Aqqi.	
2281	18-10	GARDINER FJORD.	Fjord på NV-kysten af Peary Land; i den NØ-lige del af Nansen Land. Munding mod N mellem Kap Wijkander i Ø og Kap Ralston i V.	83	43	Fjorden omtalt i Lockwoods dagbog 9. maj 1882 efter Cape Surprise [Ramsey]: "Intermediate was another bay or channel, which of the two I could not determine on account of the snow." (Greely 1888, vol. I, 205). Fjorden omtalt i Lockwoods dagbog 16. maj 1882: ""At 11 p.m. reached Pocket Bay, and at 12 m. reached Dome Cape [Cape Wijkander]. The fiord [Gardiner Bay] here appeared closed in like a bay, …". (Greely 1888, vol. I, 209). Teksten i [] er tilføjet senere, formentlig af Greely. Navngivet som en hyldest til H.S. Gardiner; biografi ved Gardiner Fjeld*.	LFBE 1881-84 (Greely) - Greely senest 1884 - Aflagt uden navn på "The Greely Expedition - Map showing the Explorations by Lieut. J.B. Lockwood, Infty. A.S.O. 1882-1883" (Greely 1884) som en kort fjord mellem Cape Dome (Cape Wijkander) og Cape Surprise (Cape Ramsey). Gardiner Fjord er ikke aflagt med navn i LFBE-kort.	Greely A.W. 1884: Recent Discoveries in Northern Greenland and in Grinnell Land. Proceedings of the Royal Geographical Society and Monthly Record of Geography, New Monthly Series 6, (11), 679-681. Greely A.W. 1888: Report on the Proceedings of the United States Expedition to Lady Franklin Bay, Grinnell Land. Vols. I-II. Government Printing Office, Washington.	#	GARDINER FJORD.	Nunat Aqqi.	

Id	Dato	Stednavn	Beliggenhed	Bredde	Længde	Oprindelse	Navngiver	Særlig kilde	Arktisk foto	Grønlandsk stednavn	Navngiver GL	Betydning
2300	19-01	HAZEN LAND.	Ø på NV-kysten af Peary Land mellem Weyprecht Sund mod Ø og De Long Bugt mod V. Forbjerget mod Polhavet er Kap Hommock. ---------- I "Polar Regions - Baffin Bay to Lincoln Sea. Illustrating the Explorations of Civil Engineer, R.E. Peary, U.S.N" (Peary 1903b) er Hazen Land aflagt som kystlandet mellem Roosevelt Fjelde og De Long Bugt. Den nu navnløse halvø mellem Wild Fjord mod Ø og De Long Bugt mod V og med Kap Neumayer og Kap Hoffmeyer som forbjerge mod Polhavet er aflagt som en stor ø – Luigi Amadeo Ø – med de 2 forbjerge. ---------- 2. Thule aflagde i "Nord-Grönland fra 81° til 83°25' Nordlig bredde og 38° til 56° Vestlig længde. Opmaalt 1917 paa II. Thule-Ekspedition af Lauge Koch." (Koch 1922) Hazen Land som en stor halvø mellem Weyprecht Sund mod Ø og Wild Sund mod V og med Kap Hommock som forbjerg. Luigi Amadeo Ø blev formindsket, og Hanne Ø og Inge Ø blev aflagt i De Long Bugt. ---------- På "Lockwood Island" (Koch 1932) fra JUBI-Eks (1920-23) blev Hazen Land aflagt som en ø med en antydet forbindelse mod SØ mellem Weyprecht Sund og Wild Sund. Luigi Amadeo Ø blev opretholdt midt mellem Hazen Land og Nansen Land.	83	39	William Babcock Hazen (1830-1887). US Army. 1855 afgang fra US Militær Akademi og sekondløjtnant i 4. infanteriregiment med tjeneste i Vesten og i Texas. 1861 kaptajn i 8. US infanteriregiment og senere oberst i 41. Ohio infanteriregiment. Under borgerkrigen 1861-65 deltog han i slaget ved Shiloh og i slaget ved Stones River og udnævnt til brigadegeneral. I 1863 kæmpede han i forskellige slag i Tennessee og senere i andre slag og kampagner i SØ-staterne. Efter krigen blev han i 1868 oberst i 38. infanteriregiment og i 1869 overført til det 6. regiment i Vesten. I 1870-71 udsendt som observatør til den fransk-preussiske krig. 1871 gift m. Mildred f. McLean (1845-1931). 1880 brigadegeneral og chef for US Signal Corps til sin død. En af korpset opgaver var varetagelse af en vejrtjeneste, og det udsendte LFBE i 1881. WBH kritiserede forsvarsminister R.T. Lincoln (Cape Robert Lincoln*) for hans manglende udsendelse af undsætningsekspeditioner.	LFBE 1881-84 (Greely) - Lockwood - aflagt i "The Greely Expedition - Map showing the Explorations by Lieut. J.B. Lockwood, Infty. A.S.O. 1882-1883" (Greely 1884) som en halvø mellem Wild Fjord mod Ø og Meigs Fjord senere De Long Fjord, nu De Long Bugt mod V og med Kap Neumayer og Kap Hoffmeyer som forbjerge mod Polhavet. I "Chart of Discoveries made in North Greenland by J.B. Lockwood, Lieut., 23'd Inf. U.S.A." (Greely 1886a, vol. I) er Hazen Land aflagt på principielt samme måde som før. I "Lady Franklin Bay Expedition 1881-84. Commanded by 1st Lieut. A.W. Greely, U.S.A. Chart of Coast of North Greenland" (Greely 1888, vol I.) er Hazen Land aflagt som kystlandet på fastlandet indenfor øerne og halvøerne mellem Hunt Fjord og De Long Bugt.	Greely A.W. 1884: Recent Discoveries in Northern Greenland and in Grinnell Land. Proceedings of the Royal Geographical Society and Monthly Record of Geography, New Monthly Series 6, (11), 679-681. Greely A.W. 1886a: Three Years of Arctic Service – An account of the Lady Franklin Bay Expedition of 1881-84 and the attainment of the farthest north. Vols. I-II. Charles Scribner's Sons. New York. Greely A.W. 1888: Report on the Proceedings of the United States Expedition to Lady Franklin Bay, Grinnell Land. Vols. I-II. Government Printing Office, Washington. Peary R.E. 1903b: Report of R.E. Peary, C.E., U.S.N., on work done in the Arctic 1898-1902. Bulletin of the American Geographical Society 35, (dec), 496-534. Koch L. 1922: Note to Maps of Melville Bay from Wilcox Point to Cape York and of North Greenland from 81°-83°35' N., 38°-56° W. Meddelelser om Grønland 64, (2), 77-88. Koch L. 1932: Map of North Greenland (18 sheets). Scale 1:300.000. Surveyed by Lauge Koch in the years 1917-23. Geodætisk Institut. København.	155821 ++	HAZEN LAND.	Nunat Aqqi.	
2319	18-11	HOMMOCK CAPE.	Kap Hommock*.	83	41		LFBE 1881-84 (Greely).			1		
2322	18-11	HUMMOCK CAPE.	Kap Hommock*.	83	41	Stednavnet anført i Lockwoods resume af sin dagbog fra slæderejsen til NV-GL 1882 ved omtale af sneen: "Afterwards, till I reached my farthest, it was modestly firm, but in the fiord beyond Hummock Cape it was extremely soft and deep." (Greely 1888, vol. I, 189).	LFBE 1881-84 (Greely) - Lockwood 1882. Lockwood omtaler også forbjerget som Cape R.I. Dodge* og som Rubble Cape*.	Greely A.W. 1888: Report on the Proceedings of the United States Expedition to Lady Franklin Bay, Grinnell Land. Vols. I-II. Government Printing Office, Washington.		1		

Id	Dato	Stednavn	Beliggenhed	Bredde	Længde	Oprindelse	Navngiver	Særlig kilde	Arktisk foto	Grønlandsk stednavn	Navngiver GL	Betydning
2312	18-10	HUNT FJORD.	Fjord på NV-kysten af Peary Land mellem Kap Washington i Ø og Kap Kane i V. ---------- Aflagt af Peary i "Sketch Map to illustrate the North Polar Explorations of Commander R.E. Peary, USN. Under the auspices of the Peary Arctic Club" (Peary 1903a) som Hunter Fiord, og i "Polar Regions - Baffin Bay to Lincoln Sea. Illustrating the Explorations of Civil Engineer, R.E. Peary, U.S.N." (Peary 1903b) med navnet Hunt Fiord.	83	38	Lockwoods dagbog 15. maj 1882 om udsigten fra et plateau på N-spidsen af Lockwood Ø: "Between the cape this side and my position lay the broad fiord [Weyprecht Inlet] last crossed, extending in a curve to the southeast, its source shut out by the high mountains south of me. To the northeast (about) projected another rocky headland [Cape Kane] to the north and at its foot I could perceive another low shore projecting out and forming another cape [Cape Washington] some distance beyond, doubtless separated from the first by a fiord [Hunt Fiord] as the first was from the promontory on which we stood; the fiord [Conger Inlet] just to the east extending south till shut out by mountains south of us, but it presented every appearance of connecting in that direction with the fiord [Weyprecht Inlet] last crossed." (Greely 1888, vol. I, 208). Teksten i [] er tilføjet senere, formentlig af Greely. Stednavnet forekommer ellers ikke i Lockwoods dagbog. Formentlig en person, som Greely værdsatte. Hunt kan være den person, der omtales efter en gennemgang af LBFE's slæder: "To future explores in high latitudes, I recommend Hunt's pattern of the St. Michael's sledge as made for the Relief Expedition, 1884,… " (Greely 1886a, 199). Greely omtaler ellers ikke Hunt.	LFBE 1881-84 (Greely) - Greely 1884 - aflagt i "The Greely Expedition - Map showing the Explorations by Lieut. J.B. Lockwood, Infty. A.S.O. 1882-1883" (Greely 1884) som Hunt Fiord. Aflagt i alle 3 LFBE-kort.	Greely A.W. 1884: Recent Discoveries in Northern Greenland and in Grinnell Land. Proceedings of the Royal Geographical Society and Monthly Record of Geography, New Monthly Series 6, (11), 679-681. Greely A.W. 1886a: Three Years of Arctic Service – An account of the Lady Franklin Bay Expedition of 1881-84 and the attainment of the farthest north. Vols. I-II. Charles Scribner's Sons. New York. Peary R.E. 1903a: Four Years Arctic Explorations 1898-1902. Geographical Journal 22, 646-672. Peary R.E. 1903b: Report of R.E. Peary, C.E., U.S.N., on work done in the Arctic 1898-1902. Bulletin of the American Geographical Society 35, (dec), 496-534.	131136	HUNT FJORD.	Nunat Aqqi.	
2274	18-10	JEWELL FJORD.	Fjord på NV-kysten af Peary Land i Nansen Land med munding mod N mellem Kap Ramsay i Ø og Low Point i V.	83	43	Stednavnet er ikke set i Lockwoods dagbog. Lockwoods følgebrev af 31. juli 1882 til sin rapport: "Of Sergeants Linn, Ralston, Jewell, and Elison, Corporal Salor, and Private Frederick, who composed the supporting party, after leaving the Boat Camp, it is difficult to speak individually. I believe that each one did his best, and certainly they all showed a spirit of determination and alacrity… "(Greely 1888, vol. I, 186). Navngivet som en hyldest til Winfield S. Jewell (1850-84). US army. Meldte sig til hæren i 1871 og blev kontorist i Signal Korpset. Afskediget 1875 som menig. 1877 indrulleret igen som menig og placeret på en meteorologisk observationspost. 1878 sergent og ledende observatør. 1880 sendt til Washington D.C. for at melde sig som meteorolog til Howgates LFBE, som ikke blev gennemført, og han blev afskediget. Indrulleret igen 1881 til LFBE (Greely). 1882 i Lockwoods støttehold til N-GL. Holdet vendte om ved Kap Bryant og returnerede til Polaris Boat Camp på S-siden af Newman Bugt. Afventede her Lockwood-holdets tilbagekomst. Vinteren 1882/83 meteorologiske registrerings- og vedligeholdelsesopgaver. Foråret og sommer på mindre slædeture. Aug. 1883 forlod ekspeditionen Fort Conger og trak sig tilbage til Sabine Island, hvor WSJ omkom apr. 1884 af sult.	LFBE 1881-84 (Greely) - Greely 1886 - først aflagt i ""Chart of Discoveries made in North Greenland by J.B. Lockwood, Lieut., 23'd Inf. U.S.A." (Greely 1886a, vol. I) som Jewell Inlet på samme position, hvor Lockwood havde placeret D.M. Taylor Inlet* i "The Greely Expedition - Map showing the Explorations by Lieut. J.B. Lockwood, Infty. A.S.O. 1882-1883" (Greely 1884).	Greely A.W. 1886a: Three Years of Arctic Service – An account of the Lady Franklin Bay Expedition of 1881-84 and the attainment of the farthest north. Vols. I-II. Charles Scribner's Sons. New York. Greely A.W. 1884: Recent Discoveries in Northern Greenland and in Grinnell Land. Proceedings of the Royal Geographical Society and Monthly Record of Geography, New Monthly Series 6, (11), 679-681.	#	JEWELL FJORD.	Nunat Aqqi.	
2266	18-10	KAP BENÉT.	Det NØ-ligste af de 3 N-lige forbjerge på Sverdrup Ø på NV-kysten af Peary Land.	83	46	"A liberal and excellent supply of arms and ammunition, both service and special, was provided through the courtesy of the Chief of Ordnance." (Greely 1888, vol. I, 2). Kvittering til Stephen Vincent Benét (1827-95). US officer. 1845 West Point med afgang i 1849 og derefter tjeneste ved våbenforsyningen ved forskellige arsenaler. 1859 lektor i geografi, historie og etik ved West Point. 1864 chef for Frankford Arsenalet i Washington. 1869 assistent for chefen for våbenforsyningen og fra 1874 den 8. chef og brigadegeneral. 1891 fratrådt.	LFBE 1881-84 (Greely) - Greely 1884 - aflagt i "The Greely Expedition - Map showing the Explorations by Lieut. J.B. Lockwood, Infty. A.S.O. 1882-1883" (Greely 1884) som Rabbit Point (Cape Benét). Teksten i () er tilføjet senere, formentlig af Greely. Aflagt i alle 3 LFBE-kort.	Greely A.W. 1884: Recent Discoveries in Northern Greenland and in Grinnell Land. Proceedings of the Royal Geographical Society and Monthly Record of Geography, New Monthly Series 6, (11), 679-681. Greely A.W. 1888: Report on the Proceedings of the United States Expedition to Lady Franklin Bay, Grinnell Land. Vols. I-II. Government Printing Office, Washington.	#	KAP BENÉT.	Nunat Aqqi.	

Id	Dato	Stednavn	Beliggenhed	Bredde	Længde	Oprindelse	Navngiver	Særlig kilde	Arktisk foto	Grønlandsk stednavn	Navngiver GL	Betydning
2307	18-10	KAP CHRISTIANSEN.	Forbjerget mod N på Lockwood Ø på NV-kysten af Peary Land på 83°24' N, som blev ekspeditionens højeste nord, og dermed slog de Markhams (Markham Ø*) højeste nord på 83°20' N.	83	24	Stednavnet er ikke set i Lockwoods dagbog undtagen i [], som formentlig er indsat af Greely. Lockwoods dagbog 12. maj 1882: "… saw land to the east and northeast, and a very hign mountain in the former direction; a bold cliff [Cape Christiansen] to the north of it terminating the land in that direction, bears SE. by S." (Greely 1888, vol. I, 206). Lockwoods følgebrev af 31. juli 1882 til sin rapport: "Frederick Christiansen, the Eskimo, I mention last, but he should be among the first. He did his work well, and performed everything required of him with alacrity and the stoicism of a philosopher. He proved himself very reliable." (Greely 1888, vol. I, 186). Navngivet som en hyldest til Frederik Thorlip Christiansen (1846-84). 1881 Ansat ved LFBE i Prøven/Kangersuatsiaq som slædekusk og fanger. 1882 med Lockwood til N-GL. Holdet vendte om på Lockwood Ø og returnerede til Polaris Boat Camp på S-siden af Newman Bugt og derfra videre til Fort Conger. 1883 rejste igen med Lockwood til N-GL og senere på tværs af Ellesmere Island. 1884 omkom på Sabine Island 5. apr. af sult.	LFBE 1881-84 (Greely) - Lokaliteten er hverken aflagt i Lockwoods kort eller i LFBE's 2 andre kort. Greely har formentlig givet navnet som led i hans hyldest af sine ekspeditionsmedlemmer og især af FTC, som nåede det højeste nord.	Greely A.W. 1888: Report on the Proceedings of the United States Expedition to Lady Franklin Bay, Grinnell Land. Vols. I-II. Government Printing Office, Washington.	#	KAP CHRISTIANSEN.	Nunat Aqqi.	
2259	18-10	KAP EMORY.	Det NV-lige forbjerg på den vestre del af Sverdrup Ø V for Nansen Land mellem Lemming Sund og Chipp Sund.	82	47	Stednavnet forekommer ikke i Lockwoods dagbog, da det vedrører chefen for USS "Bear" i undsætningsekspeditionen efter Lockwoods død. Fra afslutningen af Greelys rapport: "It is not in the province of this report to dwell on the remarkable energy and daring displayed by Captain Schley and Lieutenant Emory in pushing their vessel through the dangers of Melville Bay, and thus snatching the remnant of the party from death." (Greely 1888, vol. I, 91). Navngivet som en tak til William Hemsley Emory (1846-1917). Født i Washington D.C. 1866 afgang fra US Naval Academy. 1884 chef i USS "Bear" i undsætningsekspeditionen for LFBE. Chef i USS "Thetis" i det N-lige Stillehav. 1894-95 chef i USS "Petrel" under den kinesisk-japanske krig og deltog 1898 i den Spansk-Amerikanske krig. 1906 rear admiral. 1908 fratrådt.	LFBE 1881-84 (Greely) - Greely 1884 - aflagt i "The Greely Expedition - Map showing the Explorations by Lieut. J.B. Lockwood, Infty. A.S.O. 1882-1883". (Greely 1884) som Cape Emory. Først tilføjet kortet efter Lockwoods død.	Greely A.W. 1884: Recent Discoveries in Northern Greenland and in Grinnell Land. Proceedings of the Royal Geographical Society and Monthly Record of Geography, New Monthly Series 6, (11), 679-681. Greely A.W. 1888: Report on the Proceedings of the United States Expedition to Lady Franklin Bay, Grinnell Land. Vols. I-II. Government Printing Office, Washington.	#	KAP EMORY.	Nunat Aqqi.	
2290	19-02	KAP HOFFMEYER.	Forbjerg mod V på Luigi Amadeo Ø ud for De Long Bugt. Øen ligger mellem fortsættelserne ud mod Polhavet af Wild Sund mod Ø og De Long Bugt mod V.	83	42	Niels Henrik (Cordulus) Hoffmeyer (1836-1884). Dansk meteorolog. Uddannet på Landkadetakademiet. 1853 sekondløjtnant, uddannelse som artilleriofficer. 1863 premierløjtnant og til Slesvig. 1864 hjemsendt som syg i feb. Kontrolofficer ved Hellebæk Geværfabrik. Afskediget som kaptajn. 1865-66 i F for at studere jernfabrikation, senere i Kbh. som bestyrer af en jernfabrik. 1866 gift med Louise f. Hauberg (1842-1917). 1868 ekspedient i Krigsministeriet. 1870-78 kaptajn i artilleriets forstærkning. 1872 grundlægger af og bestyrer for Meteorologisk Institut til sin død. Formentlig navngivet pga. NHH's engagement i det 1. Internationale Polarår 1882-83, som LFBE var led i.	LFBE 1881-84 (Greely) - Greely - aflagt i "The Greely Expedition - Map showing the Explorations by Lieut. J.B. Lockwood, Infty. A.S.O. 1882-1883" (Greely 1884) som Storm Cape (Cape Hoffmeyer). Teksten i () er tilføjet senere, formentlig af Greely. Lockwood har formentlig på grund af dækkende sne ikke set Luigi Amadeo Ø som en ø, men som den yderste del af den halvø, som han navngav Hazen Land, og som på hans kort danner Ø-siden af De Long Fjord og dens fortsættelse ind i landet. Greely foretrak Kap Hoffmeyer. Aflagt i alle 3 LFBE-kort.	Greely A.W. 1884: Recent Discoveries in Northern Greenland and in Grinnell Land. Proceedings of the Royal Geographical Society and Monthly Record of Geography, New Monthly Series 6, (11), 679-681.	#	KAP HOFFMEYER.	Nunat Aqqi.	

Id	Dato	Stednavn	Beliggenhed	Bredde	Længde	Oprindelse	Navngiver	Særlig kilde	Arktisk foto	Grønlandsk stednavn	Navngiver GL	Betydning
2301	18-10	KAP HOMMOCK.	Forbjerg på NV-kysten af Peary Land. Det N-ligste punkt på Hazen Land.	83	41	Hommock eller hummock er isskruning, hvilket passer med rubble. Lockwood skriver "hummock", mens Greely skriver "hommock". Forbjerget omtalt i Lockwoods dagbog 15. maj 1882 som Rubble Cape* og i dagbogsresumeet som Hummock Cape* (Greely 1888 208 + 188).	LFBE 1881-84 (Greely) - Greely - aflagt i "The Greely Expedition - Map showing the Explorations by Lieut. J.B. Lockwood, Infty. A.S.O. 1882-1883" (Greely 1884) som Hommock Cape (Cape R.I. Dodge). Navnet Cape R.I. Dodge er givet af Lockwood. Teksten i [] er tilføjet senere, formentlig af Greely. Greely foretrak Kap Hommock.	Greely A.W. 1888: Report on the Proceedings of the United States Expedition to Lady Franklin Bay, Grinnell Land. Vols. I-II. Government Printing Office, Washington. Greely A.W. 1884: Recent Discoveries in Northern Greenland and in Grinnell Land. Proceedings of the Royal Geographical Society and Monthly Record of Geography, New Monthly Series 6, (11), 679-681.	#	KAP HOMMOCK.	Nunat Aqqi.	
2310	18-10	KAP KANE.	Forbjerg på NV-kysten af Peary Land mellem Hunt Fjord i Ø og Conger Sund i V.	83	39	Lockwoods dagbog 15. maj 1882 om udsigten fra et plateau på N-spidsen af Lockwood Ø: "Between the cape this side and my position lay the broad fiord [Weyprecht Inlet] last crossed, extending in a curve to the southeast, its source shut out by the high mountains south of me. To the northeast (about) projected another rocky headland [Cape Kane] to the north and at its foot I could perceive another low shore projecting out and forming another cape [Cape Washington] some distance beyond, doubtless separated from the first by a fiord [Hunt Fiord] as the first was from the promontory on which we stood; the fiord [Conger Inlet] just to the east extending south till shut out by mountains south of us, but it presented every appearance of connecting in that direction with the fiord [Weyprecht Inlet] last crossed." (Greely 1888, vol. I, 208). Teksten i [] er tilføjet senere, formentlig af Greely. Stednavnet forekommer ellers ikke i Lockwoods dagbog Elisha Kent Kane (1820-57). US. Uddannet som læge. 1843 marinelæge. 1850-51 læge i "Advance" brugt af The First Grinnell Expedition in Search of Sir John Franklin (De Haven), der overvintrede i Barrow Strait. Ekspeditionen fandt sammen med andre ekspeditioner Franklins vinterhavn 1845-46 på Beechey Island. 1853 leder af The Second Grinnell (1853-55) i "Advance" med overvintring i Rensselaer Bugt, hvor skibet frøs fast og blev forladt i 1855, og ekspeditionen reddede sig i små både tilbage til Upernavik, og kom derfra tilbage til USA. Kane kom sig aldrig efter strabadserne og døde 1857 på Cuba.	LFBE 1881-84 (Greely) - aflagt i "The Greely Expedition - Map showing the Explorations by Lieut. J.B. Lockwood, Infty. A.S.O. 1882-1883" (Greely 1884) som Cape Kane. Aflagt i alle 3 LFBE-kort.	Greely A.W. 1884: Recent Discoveries in Northern Greenland and in Grinnell Land. Proceedings of the Royal Geographical Society and Monthly Record of Geography, New Monthly Series 6, (11), 679-681. Greely A.W. 1888: Report on the Proceedings of the United States Expedition to Lady Franklin Bay, Grinnell Land. Vols. I-II. Government Printing Office, Washington.	155825 ++	KAP KANE.	Nunat Aqqi.	
2285	18-10	KAP MOHN. (LFBE).	Forbjerg på lille ø på NV-kysten af Peary Land ud for Nansen Land og på V-siden af mundingen til De Long Bugt.	83	43	Forbjerget omtalt i Lockwoods dagbog 10. maj 1882: "Ahead, some miles along the coast, was another cape [Mohn], sloping back to a mountain [Mount H.S. Gardiner]." (Greely 1888, vol. I, 205). Teksten i [] er tilføjet senere, formentlig af Greely. Formentlig navngivet pga. Mohns engagement i det 1. Internationale Polarår 1882-83, som LFBE var led i. Biografi ved Kap Mohn. (Svenska-Ex).	LFBE 1881-84 (Greely) - Greely - aflagt i "The Greely Expedition - Map showing the Explorations by Lieut. J.B. Lockwood, Infty. A.S.O. 1882-1883" (Greely 1884) som Cape Mohn. Aflagt i alle 3 LFBE-kort.	Greely A.W. 1884: Recent Discoveries in Northern Greenland and in Grinnell Land. Proceedings of the Royal Geographical Society and Monthly Record of Geography, New Monthly Series 6, (11), 679-681. Greely A.W. 1888: Report on the Proceedings of the United States Expedition to Lady Franklin Bay, Grinnell Land. Vols. I-II. Government Printing Office, Washington.	#	KAP MOHN.	Nunat Aqqi.	

Id	Dato	Stednavn	Beliggenhed	Bredde	Længde	Oprindelse	Navngiver	Særlig kilde	Arktisk foto	Grønlandsk stednavn	Navngiver GL	Betydning
2293	19-01	KAP NEUMAYER. (LFBE).	Forbjerg mod Ø på Luigi Amadeo Ø ud for Nansen Land. Øen ligger mellem fortsættelserne ud mod Polhavet af Wild Sund mod Ø og De Long Bugt mod V. ---------- På "Polar Regions - Baffin Bay to Lincoln Sea. Illustrating the Explorations of Civil Engineer, R.E. Peary, U.S.N." (Peary 1903b) er forbjerget både aflagt ved mundingen af Mascart Inlet V for Kap Benét og som oprindeligt på Luigi Amadeo Ø, altså på samme måde som på Greely 1888b kortet. Det var ved Kap Neumayer ved Mascart Inlet, at Peary nåede land efter sit forsøg på at nå Nordpolen i 1906. ---------- På "Kort over Grønland, Nordøstgrønland" (KVUG 1906 og 1918) er Kap Neumayer aflagt i stedet for Kap Benét, og hverken Black Cape eller Blue Cape er aflagt med navn. ---------- Det var 1906 kortet som 2. Thule benyttede, hvilket afspejler sig i "Kort over II Thuleekspeditions Arbejdsområde 1916-18 udarbejdet af Lauge Koch" (Rasmussen 1919). Rasmussen omtaler både Kap Neumayer og Kap Benét (Rasmussen 1919, 343-345) og som 2 forskellige lokaliteter med Kap Benét mod Ø. I "Nord-Grönland fra 81° til 83°25' Nordlig bredde og 38° til 56° Vestlig længde. Opmaalt 1917 paa II. Thule-Ekspedition af Lauge Koch." (Koch 1922) er de 2 lokaliteter aflagt principielt som oprindeligt og som nu.	83	42	Stednavnet er ikke set i Lockwoods dagbog. Formentlig navngivet af Greely som led i hans hyldest af de meteorologer, der organiserede det 1. Internationale Polarår 1882-83, som LFBE var led i. Biografi ved Kap Neumayer (Zweite Deutsche)*.	LFBE 1881-84 (Greely) - Greely - aflagt i "The Greely Expedition - Map showing the Explorations by Lieut. J.B. Lockwood, Infty. A.S.O. 1882-1883" (Greely 1884) som Cape Neumayer som det N-lige forbjerg på Hazen Land. Lockwood har formentlig på grund af dækkende sne ikke set Luigi Amadeo Ø som en ø, men som den yderste del af den halvø, som han navngav Hazen Land, og som på hans kort danner Ø-siden af De Long Fjord og dens fortsættelse ind i landet. Aflagt på samme måde i "Chart of Discoveries made in North Greenland by J.B. Lockwood, Lieut., 23'd Inf. U.S.A." (Greely 1886a, vol. I) men i "Chart of Discoveries made in North Greenland by J.B. Lockwood, Lieut., 23'd Inf. U.S.A." (Greely 1886b, vol. I) er Cape Neumayer aflagt som i 1884, men også V for mundingen af Mascart Inlet hvor Black Cape er aflagt i 1884 kortet. I "Lady Franklin Bay Expedition 1881-84. Commanded by 1st Lieut. A.W. Greely, U.S.A. Chart of Coast of North Greenland" (Greely 1888, vol I.) er Kap Neumayer aflagt som i 1884 kortet, og der er ikke aflagt forbjerge med navne umiddelbart V for Mascart Inlet.	Greely A.W. 1884: Recent Discoveries in Northern Greenland and in Grinnell Land. Proceedings of the Royal Geographical Society and Monthly Record of Geography, New Monthly Series 6, (11), 679-681. Greely A.W. 1886a: Three Years of Arctic Service – An account of the Lady Franklin Bay Expedition of 1881-84 and the attainment of the farthest north. Vols. I-II. Charles Scribner's Sons. New York. Greely A.W. 1886b: Three Years of Arctic Service – An account of the Lady Franklin Bay Expedition of 1881-84 and the attainment of the farthest north. Vols. I-II. Richard Bentley and Son. London. Greely A.W. 1888: Report on the Proceedings of the United States Expedition to Lady Franklin Bay, Grinnell Land. Vols. I-II. Government Printing Office. Washington. Peary R.E. 1903b: Report of R.E. Peary, C.E., U.S.N., on work done in the Arctic 1898-1902. Bulletin of the American Geographical Society 35, (dec), 496-534. KVUG 1906 og 1918. Rasmussen K. 1919: Grønland langs Polhavet – Udforskningen af Grønland fra Melvillebugten til Kap Morris Jesup :: Skildring af den II. Thuleekspedition 1916-18. Gyldendalske Boghandel – Nordisk Forlag. Kjøbenhavn og Kristania. Koch L. 1922: Note to Maps of Melville Bay from Wilcox Point to Cape York and of North Greenland from 81°-83°35' N., 38°-56° W. Meddelelser om Grønland 64, (2), 77-88.	#	KAP NEUMAYER.	Nunat Aqqi.	
2269	18-10	KAP PAYER. (LFBE).	Forbjerg på NV-kysten af Peary Land; det NV-lige forbjerg på Nansen Land.	83	46	Forbjerget omtalt i Lockwoods dagbog 17. maj 1882 på tilbageturen efter Distant Cape: "… left the ice-foot on west side of this cape [Cape Payer]." (Greely 1888, vol. I, 209). Teksten i () er tilføjet senere, formentlig af Greely. Formentlig navngivet pga. Julius Payers engagement i arktisk forskning. Biografi ved Payer Tinde*.	LFBE 1881-84 (Greely) - aflagt i "The Greely Expedition - Map showing the Explorations by Lieut. J.B. Lockwood, Infty. A.S.O. 1882-1883" (Greely 1884) som Cape Payer. Aflagt i alle 3 LFBE-kort.	Greely A.W. 1884: Recent Discoveries in Northern Greenland and in Grinnell Land. Proceedings of the Royal Geographical Society and Monthly Record of Geography, New Monthly Series 6, (11), 679-681. Greely A.W. 1888: Report on the Proceedings of the United States Expedition to Lady Franklin Bay, Grinnell Land. Vols. I-II. Government Printing Office, Washington.	#	KAP PAYER.	Nunat Aqqi.	

Id	Dato	Stednavn	Beliggenhed	Bredde	Længde	Oprindelse	Navngiver	Særlig kilde	Arktisk foto	Grønlandsk stednavn	Navngiver GL	Betydning
2279	18-10	KAP RALSTON.	Forbjerg på NV-kysten af Peary Land; N-forbjerget på en lille ø ud for kysten af Nansen Land mellem Gardiner Fjord i Ø og Jewell Fjord i V. På samme ø ligger Kap Ramsay.	83	44	Forbjerget omtalt i Lockwoods dagbog 17. maj 1882 efter Gardiner Bay på tilbageturen: "At 1.30 p.m. reaced cape [Cape Ralston] on farther side of bay… " (Greely 1888, vol. I, 209). Teksten i [] er tilføjet senere, formentlig af Greely. Lockwoods følgebrev af 31. juli 1882 til sin rapport: "Of Sergeants Linn, Ralston, Jewell, and Elison, Corporal Salor, and Private Frederick, who composed the supporting party, after leaving the Boat Camp, it is difficult to speak individually. I believe that each one did his best, and certainly they all showed a spirit of determination and alacrity… "(Greely 1888, vol. I, 186). Navngivet som en hyldest til David Columbus. Ralston (1848-84). US army. 1872 indrulleret i hærens signal korps. 1878 gift med Matilda Amanda Fisher f. McHenry (1844-1904). 1881 sergent, tilknyttet LFBE. 1882 i Lockwoods støttehold til N-GL. Holdet vendte om ved Kap Bryant og returnerede til Polaris Boat Camp på S-siden af Newman Bugt. Afventede her Lockwood-holdets tilbagekomst. 1884 omkom på Sabine Island 23. maj af sult.	LFBE 1881-84 (Greely) - Greely. Stednavnet er ikke anført i noget af de anvendte kort fra LBFE. Greely har formentlig givet navnet som led i hans hyldest af sine ekspeditionsmedlemmer.	Greely A.W. 1888: Report on the Proceedings of the United States Expedition to Lady Franklin Bay, Grinnell Land. Vols. I-II. Government Printing Office, Washington.	#	KAP RALSTON.	Nunat Aqqi.	
2276	18-10	KAP RAMSAY.	Forbjerg på NV-kysten af Peary Land; V-forbjerget på en lille ø ud for kysten af Nansen Land mellem Gardiner Fjord i Ø og Jewell Fjord i V. På samme ø ligger Kap Ralston.	83	44	Forbjerget omtalt i Lockwoods dagbog 6. maj 1882: "… reached Cape Surprise [Ramsey];" (Greely 1888, vol. I, 205). Teksten i [] er tilføjet senere, formentlig af Greely. Navngivet efter Alexander Ramsey (1815-1903) US politiker. Født i Pennsylvania. Studerede tømmerhåndværk ved Lafayette College, men skiftede i det 3. år til Reed´s law School. 1839 tilladelse til at give møde i retten. 1844 gift med Ana Earl f. Jenks. 1843-47 valgt til Repræsentanternes Hus. 1849-53 guvernør for Minnesota territoriet som medlem af Whig partiet. 1855-56 borgmester i Saint Paul. 1860-63 guvernør for staten Minnesota. 1863-75 senator. 1879-81 krigsminister, afløst at R.T. Lincoln (Cape Robert Lincoln*). Opnåede ikke flere politiske poster før han i 1886 trak sig tilbage fra det politiske liv.	LFBE 1881-84 (Greely) - Greely senest 1884 - aflagt i "The Greely Expedition - Map showing the Explorations by Lieut. J.B. Lockwood, Infty. A.S.O. 1882-1883" (Greely 1884) som Cape Surprise (Cape Ramsay). Teksten i () er tilføjet, formentlig af Greely. Lockwood havde navngivet forbjerget Cape Surprise*. Aflagt i "Chart of Discoveries made in North Greenland by J.B. Lockwood, Lieut., 23'd Inf. U.S.A." (Greely 1886a, vol. I) som Cape Alex. Ramsey. Aflagt i "Lady Franklin Bay Expedition 1881-84. Commanded by 1st Lieut. A.W. Greely, U.S.A. Chart of Coast of North Greenland" (Greely 1888, vol. I) som Cape Ramsay.	Greely A.W. 1888: Report on the Proceedings of the United States Expedition to Lady Franklin Bay, Grinnell Land. Vols. I-II. Government Printing Office, Washington. Greely A.W. 1884: Recent Discoveries in Northern Greenland and in Grinnell Land. Proceedings of the Royal Geographical Society and Monthly Record of Geography, New Monthly Series 6, (11), 679-681. Greely A.W. 1886a: Three Years of Arctic Service – An account of the Lady Franklin Bay Expedition of 1881-84 and the attainment of the farthest north. Vols. I-II. Charles Scribner's Sons. New York.	#	KAP RAMSAY.	Nunat Aqqi.	
2253	18-10	KAP SALOR.	Forbjerget mod N på Elison Ø ud for mundingen af J.P. Koch Fjord på V-siden af Peary Land. Den V-ligste lokalitet i denne database.	82	48	Stednavnet er ikke set i Lockwoods dagbog. Lockwoods følgebrev af 31. juli 1882 til sin rapport: "Of Sergeants Linn, Ralston, Jewell, and Elison, Corporal Salor, and Private Frederick, who composed the supporting party, after leaving the Boat Camp, it is difficult to speak individually. I believe that each one did his best, and certainly they all showed a spirit of determination and alacrity… "(Greely 1888, vol. I, 186). Navngivet som en hyldest til Nicholas Salor (1849-84). US army. Født i Luxembourg. Emigrerede til USA. 1870 landarbejder i Michigan. 1878 indrulleret i hæren i Ohio. 1881 korporal, 2. kavaleriregiment, kompagni H, tilknyttet LFBE. 1882 i Lockwoods støttehold til N-GL. Holdet vendte om ved Kap Bryant og returnerede til Polaris Boat Camp på S-siden af Newman Bugt og derfra videre til Fort Conger. 1884 omkom på Sabine Island 3. juni af sult.	LFBE 1881-84 (Greely) - Greely 1886 - først aflagt i "Chart of Discoveries made in North Greenland by J.B. Lockwood, Lieut., 23'd Inf. U.S.A." (Greely 1886a, vol. I). som Cape Salor. Oprindeligt navngivet Cape Merritt* af Lockwood. Greely har formentlig givet navnet som led i hans hyldest af sine ekspeditionsmedlemmer. Også aflagt i "Lady Franklin Bay Expedition 1881-84. Commanded by 1st Lieut. A.W. Greely, U.S.A. Chart of Coast of North Greenland" (Greely 1888, vol I.).	Greely A.W. 1888: Report on the Proceedings of the United States Expedition to Lady Franklin Bay, Grinnell Land. Vols. I-II. Government Printing Office, Washington. Greely A.W. 1886a: Three Years of Arctic Service – An account of the Lady Franklin Bay Expedition of 1881-84 and the attainment of the farthest north. Vols. I-II. Charles Scribner's Sons. New York.	#	KAP SALOR.	Nunat Aqqi.	

Id	Dato	Stednavn	Beliggenhed	Bredde	Længde	Oprindelse	Navngiver	Særlig kilde	Arktisk foto	Grønlandsk stednavn	Navngiver GL	Betydning
2313	19-10	KAP WASHINGTON.	Forbjerg på NV-kysten af Johannes V. Jensen Land i Peary Land på V-siden af mundingen af Benedict Fjord. Forbjerget består af et fjeld med flere markerede toppe.	83	38	Lockwoods dagbog 15. maj 1882 om udsigten fra et plateau på N-spidsen af Lockwood Ø: "Between the cape this side and my position lay the broad fiord [Weyprecht Inlet] last crossed, extending in a curve to the southeast, its source shut out by the high mountains south of me. To the northeast (about) projected another rocky headland [Cape Kane] to the north and at its foot I could perceive another low shore projecting out and forming another cape [Cape Washington] some distance beyond, doubtless separated from the first by a fiord [Hunt Fiord] as the first was from the promontory on which we stood; the fiord [Conger Inlet] just to the east extending south till shut out by mountains south of us, but it presented every appearance of connecting in that direction with the fiord [Weyprecht Inlet] last crossed." (Greely 1888, vol. I, 208). Teksten i [] er tilføjet senere, formentlig af Greely. Stednavnet er ikke set i Lockwoods dagbog. Navngivet som en hyldest til den 1. US præsident. George Washington (1732-99). US Army og politiker. Militæruddannelse. 1754-63 ledede som oberstløjtnant en styrke i den franske og indianske krig. Derefter forvaltede han familiens plantage. 1759 gift med Martha Dandrige f. Curtis (1731-1802). 1775 valgt til øverstbefalende for de amerikanske tropper under Uafhængighedskrigen (1776-85). 1789 valgt til USA's første præsident. Afgik 1797 og døde 1799.	LFBE 1881-84 (Greely) - Greely 1886 - Først aflagt i "Chart of Discoveries made in North Greenland by J.B. Lockwood, Lieut., 23'd Inf. U.S.A." (Greely 1886a, vol. I) som Cape Washington. Også aflagt i "Lady Franklin Bay Expedition 1881-84. Commanded by 1st Lieut. A.W. Greely, U.S.A. Chart of Coast of North Greenland" (Greely 1888, vol. I). Lockwood havde navngivet forbjerget Cape Robert Lincoln*, men Greely foretrak navnet Kap Washington, men han indsatte det ikke i kort, før RTL i 1885 var gået af som krigsminister og dermed også som Greelys politiske chef! Navnet afviger fra alle andre LFBE's personrelaterede navne som refererer til samtidige personer. Navnet kan være tænkt som en pendant til Kap Britannia aflagt af The British Arctic Expedition 1875-76 (Nares) som deres fjerneste observerede, og så har Greely valgt navnet på sit lands første præsident i stedet for sit lands navn. Medvirkende til valget kan også være, at Greely var meget stolt af sit mellemnavn Washington.	Greely A.W. 1888: Report on the Proceedings of the United States Expedition to Lady Franklin Bay, Grinnell Land. Vols. I-II. Government Printing Office, Washington. Greely A.W. 1886a: Three Years of Arctic Service – An account of the Lady Franklin Bay Expedition of 1881-84 and the attainment of the farthest north. Vols. I-II. Charles Scribner's Sons. New York.	26664 ++	KAP WASHINGTON.	Nunat Aqqi.	
2282	19-02	KAP WIJKANDER.	Forbjerg på NV-kysten af Peary Land. Det V-lige forbjerg på en lille ø på Ø-siden af mundingen af Gardiner Fjord i den NØ-lige del af Nansen Land. ---------- 2. Thule (1916-18) opdagede, at Kap Wijkander ikke ligger på en halvø, men på en ø der er afskåret fra fastlandet af et lille sund, der skærer sig ind fra bunden af Little Bay* til Gardiner Fjord. Sundet er aflagt i "Nord-Grönland fra 81° til 83°25' Nordlig bredde og 38° til 56° Vestlig længde. Opmaalt 1917 paa II. Thule-Ekspedition af Lauge Koch." (Koch 1922).	83	44	Forbjerget omtalt i Lockwoods dagbog 9. maj 1882 efter Cape Surprise [Ramsey]: "… on farther side was another point [Cape Wijkander] bearing SE. by S. (mag.), appearing from present position like a dome-capped island." (Greely 1888, vol. I, 205). Teksten i [] er tilføjet senere, formentlig af Greely. (Erik Anders Gustaf) August Wijkander (1849-1913). Svensk fysiker og politiker. 1862 student i Lund. 1872 kandidat og doktor samt docent i astronomi ved Uppsala Universitet. 1872-73 svensk polarekspedition til Svalbard. 1873 docent i fysik og meteorologi ved Lunds Universitet. 1878 gift med Laura Maria f. Tudéer (1857-1955). 1881 professor og forstander for Chalmersska slöjdskolan i Göteborg, fra 1883 Chalmers tekniske läroanstalt. Deltog som repræsentant for Svenska Vetenskapsakademien i internationale polarkonferencer 1879 i Hamborg, 1880 i Bern, 1881 i Skt. Petersborg og 1884 i Wien. På disse konferencer blev det 1. Polarår 1882-83, som LFBE var en del af, behandlet. 1883-1909 medlem af Göteborgs borgerrepræsentation. 1898-1909 som formand. 1891-96 medlem af rigsdagens andet kammer og i 1907-11 af første kammeret.	LFBE 1881-84 (Greely) - Greely 1884 - først aflagt i "The Greely Expedition - Map showing the Explorations by Lieut. J.B. Lockwood, Infty. A.S.O. 1882-1883" (Greely 1884) som Cape Dome (Cape Wijkander) som forbjerg på en halvø. Teksten i () er tilføjet senere, formentlig af Greely. Formentlig navngivet pga. AW's engagement i det 1. Internationale Polarår som LFBE var en del af. Aflagt som Cape Dome* og omtalt som Dome Cape* af Lockwood. Aflagt i alle 3 LFBE-kort.	Greely A.W. 1888: Report on the Proceedings of the United States Expedition to Lady Franklin Bay, Grinnell Land. Vols. I-II. Government Printing Office, Washington. Greely A.W. 1884: Recent Discoveries in Northern Greenland and in Grinnell Land. Proceedings of the Royal Geographical Society and Monthly Record of Geography, New Monthly Series 6, (11), 679-681. Koch L. 1922: Note to Maps of Melville Bay from Wilcox Point to Cape York and of North Greenland from 81°-83°35' N., 38°-56° W. Meddelelser om Grønland 64, (2), 77-88.	#	KAP WIJKANDER.	Nunat Aqqi.	

Id	Dato	Stednavn	Beliggenhed	Bredde	Længde	Oprindelse	Navngiver	Særlig kilde	Arktisk foto	Grønlandsk stednavn	Navngiver GL	Betydning
2265	18-10	LINN BUGT.	Bugt på NV-kysten af Peary Land på N-kysten af Sverdrup Ø mellem Kap Benét mod Ø og Black Cape mod V.	83	46	Bugten omtalt i Lockwoods dagbog 18. maj 1882 på tilbagerejsen efter Rabbit Cape [Cape Benét]: "At 7.30 p.m. reached opposite side of bay [Linn Bay]." (Greely 1888, vol. I, 209). Teksten i [] er tilføjet senere, formentlig af Greely. Lockwoods følgebrev af 31. juli 1882 til sin rapport: "Of Sergeants Linn, Ralston, Jewell, and Elison, Corporal Salor, and Private Frederick, who composed the supporting party, after leaving the Boat Camp, it is difficult to speak individually. I believe that each one did his best, and certainly they all showed a spirit of determination and alacrity …"(Greely 1888, vol. I, 186). Navngivet som en hyldest til David Linn, senere Lynn (1854-84). 1881 sergent, 2. kavaleriregiment, kompagni C, tilknyttet LFBE. 1882 i Lockwoods støttehold til N-GL. Holdet vendte om ved Kap Bryant og returnerede til Polaris Boat Camp på S-siden af Newman Bugt. Afventede her Lockwood-holdets tilbagekomst. 1884 omkom på Sabine Island 6. apr. af sult.	LFBE 1881-84 (Greely) - Greely - indføjet i Lockwoods dagbog som Linn Bay. Greely har formentlig givet navnet som led i hans hyldest af sine ekspeditionsmedlemmer. Stednavnet er ikke aflagt i LFBE kort.	Greely A.W. 1888: Report on the Proceedings of the United States Expedition to Lady Franklin Bay, Grinnell Land. Vols. I-II. Government Printing Office, Washington.	#	LINN BUGT.	Nunat Aqqi.	
2321	23-03	LITTLE BAY.	Lille bugt på NV-kysten af Peary Land Ø for den lille ø, hvor Kap Wijkander er det vestre kuppelformede forbjerg. I bunden af bugten er der et mindre sund, der fører ind til Gardiner Fjord. Dette sund har Lockwood ikke kunnet se på grund af snevejr, så derfor har han set lokaliteten som en bugt. Derfor er Kap Wijkander* blevet aflagt på spidsen af en halvø, og ikke midt på en ø,	83	44	Stednavnet anført i Lockwoods dagbog 10. maj 1882: "At 1.05 a.m. left camp, and, reaching farter side of Little Bay, …" (Greely 1888, vol. I, 205). Bugtens størrelse.	LFBE 1881-84 (Greely) - Lockwood 1882. Stednavnet er ikke aflagt i LFBE kort.	Greely A.W. 1888: Report on the Proceedings of the United States Expedition to Lady Franklin Bay, Grinnell Land. Vols. I-II. Government Printing Office, Washington.		¤		
2306	18-10	LOCKWOOD Ø.	Ø på NV-kysten af Peary Land mellem Conger Sund mod Ø og Weyprecht Sund mod V.	83	39	Stednavnet er ikke set i Lockwoods dagbog undtagen i [], som formentlig er indsat af Greely. Navngivet som en hyldest til James Booth Lockwood (1852-84). US army. Opvokset i de østlige stater. Meldte sig til hæren og blev i 1873 sendt til Arizona med det 23. infanteriregiment som sekondløjtnant. Fra 1874 i Nebraska. Fra 1877 i Kansas. Fra 1979 i indianer territorium og i Colorado. 1881 løjtnant, 23. infanteriregiment, signalofficer og tilknyttet LFBE. 1882 berejste og kortlagde kysten af N-GL ledsaget af Brainard (Brainard Ø*) og Christiansen (Kap Christiansen*). Holdet nåede Lockwood Ø, og blev derved dem, der havde været længst mod nord og derved slået A. Markhams (Markham Ø) fra 1876. Returnerede til Polaris Boat Camp på S-siden af Newman Bugt og derfra over Robeson Kanal til Fort Conger ved Lady Franklin Bay. 1883 igen til N-GL for at trænge længere mod nord, men blev stoppet af åbent vand ved Blackhorn Klinter på kysten af Nyeboe Land og vendte om. Rejste derefter med samme hold på kortlægning af Grinnell Land, som de rejste tværs over. 1884 omkom på Sabine Island 9. apr. af sult.	LFBE 1881-84 (Greely) - først aflagt i "The Greely Expedition - Map showing the Explorations by Lieut. J.B. Lockwood, Infty. A.S.O. 1882-1883" (Greely 1884) som Lockwood Island. Greely har formentlig givet navnet som led i hans hyldest af sine ekspeditionsmedlemmer og især af JBL, som nåede det højeste nord. Lockwood Ø er aflagt i alle 3 versioner af LFBE-kortet. Lockwood har ikke navngivet øen. Aflagt i "Lockwood Island" (Koch 1932) som en større Ø mellem Conger Sund og Weyprecht Fjord. Øen er antydet delt i en N-lig og en S-lig del. Aflagt i "Physiographical Map of Peary Land, 1938" (Koch 1940, Pl. 13 som 2 øer med navnet Lockwood Øer.	Greely A.W. 1884: Recent Discoveries in Northern Greenland and in Grinnell Land. Proceedings of the Royal Geographical Society and Monthly Record of Geography, New Monthly Series 6, (11), 679-681. Koch L. 1932: Map of North Greenland (18 sheets). Scale 1:300.000. Surveyed by Lauge Koch in the years 1917-23. Geodætisk Institut. København. Koch L. 1940: Survey of North Greenland. Meddelelser om Grønland 130, (1), 1-364.	26414 ++	LOCKWOOD Ø.	Nunat Aqqi.	

Id	Dato	Stednavn	Beliggenhed	Bredde	Længde	Oprindelse	Navngiver	Særlig kilde	Arktisk foto	Grønlandsk stednavn	Navngiver GL	Betydning
2273	18-10	LOW POINT.	Lavt forbjerg på NV-kysten af Peary Land og N-kysten af Nansen Land. På V-siden af mundingen til Jewell Fjord.	83	45	Forbjerget omtalt beskrivende i Lockwoods dagbog 8. maj 1882: "… reached a low, shelving point of land (Low Point)." (Greely 1888, vol. I, 204). Teksten i () er tilføjet senere, formentlig af Greely. Stednavnet er beskrivende.	LFBE 1881-84 (Greely) - Lockwood 1882 - aflagt i "The Greely Expedition - Map showing the Explorations by Lieut. J.B. Lockwood, Infty. A.S.O. 1882-1883" (Greely 1884). Accepteret af Greely. Aflagt i alle 3 versioner af LFBE-kortet.	Greely A.W. 1884: Recent Discoveries in Northern Greenland and in Grinnell Land. Proceedings of the Royal Geographical Society and Monthly Record of Geography, New Monthly Series 6, (11), 679-681. Greely A.W. 1888: Report on the Proceedings of the United States Expedition to Lady Franklin Bay, Grinnell Land. Vols. I-II. Government Printing Office, Washington.	#	LOW POINT.	Nunat Aqqi.	
2261	19-02	MARKHAM Ø.	Lille ø på NV-kysten af Peary Land mellem Blue Cape på den Ø-lige del af Sverdrup Ø og Kap Emory på den V-lige del af Sverdrup Ø ud for Lemming Fjord, der næsten deler Sverdrup Ø i 2 dele. ---------- I "Polar Regions - Baffin Bay to Lincoln Sea. Illustrating the Explorations of Civil Engineer, R.E. Peary, U.S.N" (Peary 1903b) er der aflagt en lille ø med navnet Snow Island og en V-lig halvø på den senere navngivne Sverdrup Ø med navnet Markham Island. ---------- I "Nord-Grönland fra 81° til 83°25' Nordlig bredde og 38° til 56° Vestlig længde. Opmaalt 1917 paa II. Thule-Ekspedition af Lauge Koch." (Koch 1922) er den lille ø aflagt med navnet Markham Ø og den store ø, hvis vestlige halvø af LFBE og Peary er aflagt som Markham Island, er aflagt som Sverdrup Ø. Det kan se ud som om, at Koch har villet skaffe en betydende lokalitet til navnet Sverdrup.	82	48	Øen omtalt i Lockwoods dagbog 6. maj 1882: "At 6.10 p.m., opposite Snow [Markham] Island; a narrow fiord seems to separate this island (?) from the land to the east of it." (Greely 1888, vol. I, 203). Teksten i [] er tilføjet senere, formentlig af Greely. Stednavnet er ikke set i Lockwoods dagbog. Flere lokaliteter V for Markham Ø er navngivet efter officerer i The British Arctic Expedition 1875-76 (Nares), så det antages, at denne ø er navngivet efter Albert (Hastings) Markham (1841-1918), Royal Navy. Født i F hvor familien levede, efter at faren var fratrådt sin stilling i Royal Navy pga. dårligt helbred. 1854 sendt til en tante og hendes mand David Markham i London. De var forældre til Clements (Robert) Markham (1830-1916). Hjemmeundervist og derefter på Eastman's Royal Naval Academy. 1856 kadet med tjeneste på stationen i Kina. 1862 løjtnant og 1864 retur til UK til videreuddannelse og derefter i HMS "Victoria" i Middelhavet. Brugte orlovsperioder som turist til historiske steder. 1868 premierløjtnant i HMS "Blanche" med station i AUS. 1869 gav et udkast til flaget for NZ. som blev accepteret. 1872 kaptajnløjtnant (commander) med tjeneste ved arktiske togter. 1873 andenstyrmand i hvalfangeren "Arctic" i Baffin Bugt for at få arktisk erfaring. 1876 i The British Arctic Expedition 1875-76 (Nares) som næstkommanderende i Nares skib HMS "Alert". Onklen Clements Markham inviteret med på rejsen til Godhavn. Ledte foråret 1876 et fremstød mod Nordpolen. Nåede det højeste nord på 83°20'26". 1876 kaptajn. 1879 deltager i Henry Gore Booths ekspedition til Novaya Zemlya i "Isbjörn". 1879-82 chef i HMS "Triumph" der var flagskib for stationen i Stillehavet. 1883 chef for torpedoskolen i Portsmouth. 1886 i HMS "Alert" til Hudson Strædet og Hudson Bay for at undersøge isen. 1886-89 chef for træningseskadren. 1888 adjudant hos Dronning Victoria. 1891 kontreadmiral. 1892 næstkommanderende i Middelhavsflåden i HMS "Camperdown". 1894 gift med Theodora f. Gervers (1875-1962). 1895 hjemsendt på ½ løn. 1897 viceadmiral. 1901 chef for forsvaret af UK's østkyst med London. 1903 admiral. 1906 fratrådte pga. alder.	LFBE 1881-84 (Greely) - Greely senest 1884 - aflagt i "The Greely Expedition - Map showing the Explorations by Lieut. J.B. Lockwood, Infty. A.S.O. 1882-1883" (Greely 1884) som (Markham Island). Teksten "(Markham Island)" er trykt henover den V-lige del af den lokalitet, der senere er blevet navngivet Sverdrup Ø, som Lockwood aflagde som en halvø, selvom det efter dagbogsteksten ser det ud som om, at han antog, at det kunne være en ø. I den meget kortfattede citerede dagbogstekst er det som om, at [Markham] er indsat forkert, så der skulle have stået: "Opposite Snow Island; a narrow fiord seems to separate an island [Markham] from the land to the east of it.". Derved bliver der overensstemmelse mellem Lockwoods tekst og kort. Det forekommer ikke sandsynligt, at Lockwood har knyttet Markhams navn til en lille ubetydelig ø som Snow Island, men snarere til den V-lige del af Sverdrup Ø, som han har set som en større ø. Markham Island er aflagt som et stednavn for den V-lige del af Sverdrup Ø i de 2 sidste versioner af LFBE-kortet. I den næstsidste version (1886) er Snow Island også aflagt med navn, men navnet er ikke med i den sidste version (1888).	Greely A.W. 1888: Report on the Proceedings of the United States Expedition to Lady Franklin Bay, Grinnell Land. Vols. I-II. Government Printing Office, Washington. Greely A.W. 1884: Recent Discoveries in Northern Greenland and in Grinnell Land. Proceedings of the Royal Geographical Society and Monthly Record of Geography, New Monthly Series 6, (11), 679-681. Peary R.E. 1903b: Report of R.E. Peary, C.E., U.S.N., on work done in the Arctic 1898-1902. Bulletin of the American Geographical Society 35, (dec), 496-534. Koch L. 1922: Note to Maps of Melville Bay from Wilcox Point to Cape York and of North Greenland from 81°-83°35' N., 38°-56° W. Meddelelser om Grønland 64, (2), 77-88.	#	MARKHAM Ø.	Nunat Aqqi.	
2295	18-10	MARY MURRAY Ø.	Lille ø ud for NV-kysten af Peary Land yderst i sundet mellem Hazen Land mod Ø og Luigi Amadeo Ø mod V. S	83	42	Øen omtalt i Lockwoods dagbog 12. maj 1882: "… continuous land to the south of Shoe [Mary Murray] Island." (Greely 1888, vol. I, 206). Teksten i [] er tilføjet senere, formentlig af Greely. Kan være navngivet efter Lockwoods lillesøster Mary Murray Lockwood (1861-1945), men der er ikke fundet nogen anden grund end familieskabet til denne navngivning.	LFBE 1881-84 (Greely) - Greely - aflagt i "Lady Franklin Bay Expedition 1881-84. Commanded by 1st Lieut. A.W. Greely, U.S.A. Chart of Coast of North Greenland" (Greely 1888, vol. I) som både Mary Murray Island og Shoe Island. Greely foretrak Mary Murray Ø. Aflagt i alle 3 versioner af LFBE-kortet.	Greely A.W. 1888: Report on the Proceedings of the United States Expedition to Lady Franklin Bay, Grinnell Land. Vols. I-II. Government Printing Office, Washington.	#	MARY MURRAY Ø.	Nunat Aqqi.	

Id	Dato	Stednavn	Beliggenhed	Bredde	Længde	Oprindelse	Navngiver	Særlig kilde	Arktisk foto	Grønlandsk stednavn	Navngiver GL	Betydning
2268	18-10	MASCART INLET.	Sund på NV-kysten af Peary Land mellem Nansen Land mod Ø og Sverdrup Ø mod vest med munding mod Polhavet mellem Kap Payer mod Ø og Kap Benét mod V og strækkende sig i S-lig retning til J.P. Koch Fjord ved Strømstedet. ---------- 2. Thule (1916-18) opdagede, at Mascart Inlet ikke er en bugt, men et længere sund der strækker sig til J.P. Koch Fjord. Sundet er aflagt i "Nord-Grönland fra 81° til 83°25' Nordlig bredde og 38° til 56° Vestlig længde. Opmaalt 1917 paa II. Thule-Ekspedition af Lauge Koch." (Koch 1922).	82	45	Fjorden omtalt i Lockwoods dagbog 7. maj 1882: "… and on the level surface of another bay or channel [Mascart Inlet], which of the two could not be determined on account of the falling snow." (Greely 1888, vol. I, 204). Stednavnet er ikke set i Lockwoods dagbog. Éluthère (Élie Nicolas) Mascart (1837-1908), fransk fysiker. Underviste på gymnasieniveau. 1868 ansat ved Collège de France, fra 1872 som professor. 1878 tillige den første direktør for Bureau Central Météorologique. 1904 præsident for Académie des Sciences. Formentlig navngivet pga. EMs engagement i det 1. Internationale Polarår 1882-83, som LFBE var led i.	LFBE 1881-84 (Greely) - Lockwood - aflagt i "The Greely Expedition - Map showing the Explorations by Lieut. J.B. Lockwood, Infty. A.S.O. 1882-1883" (Greely 1884) som Muscart Inlet formentlig ved en trykfejl. Lockwood bruger andre steder Mascart. Aflagt som en bugt. Aflagt i alle 3 versioner af LFBE-kortet.	Greely A.W. 1884: Recent Discoveries in Northern Greenland and in Grinnell Land. Proceedings of the Royal Geographical Society and Monthly Record of Geography, New Monthly Series 6, (11), 679-681. Greely A.W. 1888: Report on the Proceedings of the United States Expedition to Lady Franklin Bay, Grinnell Land. Vols. I-II. Government Printing Office, Washington. Koch L. 1922: Note to Maps of Melville Bay from Wilcox Point to Cape York and of North Greenland from 81°-83°35' N., 38°-56° W. Meddelelser om Grønland 64, (2), 77-88.	#	MASCART INLET.	Nunat Aqqi.	
2298	18-10	MEIGS FIORD.	De Long Fjord*.	83	41	Stednavnet er ikke set i Lockwoods dagbog. Formentlig navngivet efter en kollega til Lockwoods far (Henry Hayes L. 1814-99): Montgomery Cunningham Meigs (1816-1892) US Army. 1831 immatrikuleret ved University of Pennsylvania. 1832 indrulleret ved US Military Academy (West Point) på samme hold som H.H. Lockwood. 1836 sekondløjtnant i 1. artilleriregiment men overført til ingeniørkorpset, hvor han medvirkede ved bygning af forter. 1841 gift med Louisa f. Rodgers (1816-79). 1852-60 førte han tilsyn med byggeriet af Washington Akvædukt. 1861 ledte MCM sammen med løjtnant David H. Porter, US Navy efter ordre direkte fra præsident Lincoln undsætningen af Fort Pickens i Florida. Samme år oberst ved 11. US infanteriregiment. Dagen efter forfremmet til brigadegeneral og Quartermaster General (Chef for hærens forsyning). Fra 1862 ledte han anlæggelsen af Arlington Kirkegård. 1882 fratrådt, men fortsatte med at føre tilsyn med byggerier indtil sin død.	LFBE 1881-84 (Greely) - Lockwood 1882 - kun aflagt i "The Greely Expedition - Map showing the Explorations by Lieut. J.B. Lockwood, Infty. A.S.O. 1882-1883" (Greely 1884) på samme position som De Long Fiord i "Lady Franklin Bay Expedition 1881-84. Commanded by 1st Lieut. A.W. Greely, U.S.A. Chart of Coast of North Greenland" (Greely 1888, vol. I). Greely foretrak De Long Fjord*.	Greely A.W. 1884: Recent Discoveries in Northern Greenland and in Grinnell Land. Proceedings of the Royal Geographical Society and Monthly Record of Geography, New Monthly Series 6, (11), 679-681. Greely A.W. 1888: Report on the Proceedings of the United States Expedition to Lady Franklin Bay, Grinnell Land. Vols. I-II. Government Printing Office, Washington.		2		
2289	18-10	MOUNT ALVORD.	Gardiner Fjeld*.	83	43	Stednavnet er ikke set i Lockwoods dagbog. Oprindelsen ukendt. Navnet indgår som mellemnavn hos nogle af Lockwoods ældre familiemedlemmer.	LFBE 1881-84 (Greely) - Lockwood 1882 - kun aflagt i "The Greely Expedition - Map showing the Explorations by Lieut. J.B. Lockwood, Infty. A.S.O. 1882-1883" (Greely 1884) på samme position som Mount Gardiner i "Lady Franklin Bay Expedition 1881-84. Commanded by 1st Lieut. A.W. Greely, U.S.A. Chart of Coast of North Greenland" (Greely 1888, vol. I). Greely foretrak navnet Gardiner Fjeld*.	Greely A.W. 1884: Recent Discoveries in Northern Greenland and in Grinnell Land. Proceedings of the Royal Geographical Society and Monthly Record of Geography, New Monthly Series 6, (11), 679-681. Greely A.W. 1888: Report on the Proceedings of the United States Expedition to Lady Franklin Bay, Grinnell Land. Vols. I-II. Government Printing Office, Washington.		2		
2288	18-10	MOUNT GARDINER.	Gardiner Fjeld*.	83	43		LFBE 1881-84 (Greely).			1		

Id	Dato	Stednavn	Beliggenhed	Bredde	Længde	Oprindelse	Navngiver	Særlig kilde	Arktisk foto	Grønlandsk stednavn	Navngiver GL	Betydning
2317	23-03	POCKET BAY.	Lille flad bugt på N-kysten af Nansen Land V for Kap Daugaard-Jensen. Ø for det lille sund, der fører mod S til Gardiner Fjord.	83	44	Bugten omtalt i Lockwoods dagbog 16. maj 1882 fra tilbagevejen: "At 11 p.m. reached Pocket Bay, and at 12 m. reached Dome Cape [Wijkander]." (Greely 1888, vol. I, 209). Bugtens form og størrelse.	LFBE 1881-84 (Greely) - Lockwood 1882 - aflagt i "The Greely Expedition - Map showing the Explorations by Lieut. J.B. Lockwood, Infty. A.S.O. 1882-1883" (Greely 1884). Stednavnet er også aflagt i 2. version af LFBE-kortet (1886). Navnet blev ikke brugt på LFBE's officielle kort.	Greely A.W. 1888: Report on the Proceedings of the United States Expedition to Lady Franklin Bay, Grinnell Land. Vols. I-II. Government Printing Office, Washington. Greely A.W. 1884: Recent Discoveries in Northern Greenland and in Grinnell Land. Proceedings of the Royal Geographical Society and Monthly Record of Geography, New Monthly Series 6, (11), 679-681.		¤.		
2305	18-10	PYRAMID ISLAND.	Brainard Ø*.	83	40	Øen omtalt beskrivende i Lockwoods dagbog 13. maj 1882: "Directly ahead was a pyramid-shapped island of considerable altitude, which seemed to touch the line of cliffs [Lockwood Island] back of it." (Greely 1888, vol. I, 206). Teksten i [] er tilføjet senere, formentlig af Greely. Stednavnet er ikke set i Lockwoods dagbog.	LFBE 1881-84 (Greely) - Lockwood 1882 - kun aflagt i "The Greely Expedition - Map showing the Explorations by Lieut. J.B. Lockwood, Infty. A.S.O. 1882-1883" (Greely 1884) som Pyramid Island (Brainard Island). Teksten i () er tilføjet senere, formentlig af Greely. Greely foretrak Brainard Ø.	Greely A.W. 1884: Recent Discoveries in Northern Greenland and in Grinnell Land. Proceedings of the Royal Geographical Society and Monthly Record of Geography, New Monthly Series 6, (11), 679-681. Greely A.W. 1888: Report on the Proceedings of the United States Expedition to Lady Franklin Bay, Grinnell Land. Vols. I-II. Government Printing Office, Washington.		2		
2267	18-10	RABBIT POINT.	Kap Benét*.	83	46	Stednavnet anført i Lockwoods dagbog 6. maj 1882: "… reached Rabbit Cape [Cape Benét], where we camped. … Shortly after getting to camp Christiansen wounded a hare, but it required a vigorous chase of all hands to catch him." (Greely 1888, vol. I, 204). Teksten i [] er tilføjet senere, formentlig af Greely.	LFBE 1881-84 (Greely) - Lockwood 1882 - kun aflagt i "The Greely Expedition - Map showing the Explorations by Lieut. J.B. Lockwood, Infty. A.S.O. 1882-1883" (Greely 1884) som Rabbit Point (Cape Benét). Teksten i () er tilføjet senere, formentlig af Greely. Greely foretrak Kap Benét.	Greely A.W. 1884: Recent Discoveries in Northern Greenland and in Grinnell Land. Proceedings of the Royal Geographical Society and Monthly Record of Geography, New Monthly Series 6, (11), 679-681. Greely A.W. 1888: Report on the Proceedings of the United States Expedition to Lady Franklin Bay, Grinnell Land. Vols. I-II. Government Printing Office, Washington.		2		
2257	18-10	RIDGE ISLAND.	Elison Ø*.	82	9	Stednavnet anført i Lockwoods dagbog 5. maj 1882: "I took a course a little to the right of Black Cape, towards Ridge [Elison] Island, …" (Greely 1888, vol. I, 203). Teksten i [] er tilføjet senere, formentlig af Greely. Navnet formentlig inspireret af øens landskab med kløfter.	LFBE 1881-84 (Greely) - Lockwood 1882 - kun aflagt i "The Greely Expedition - Map showing the Explorations by Lieut. J.B. Lockwood, Infty. A.S.O. 1882-1883". (Greely 1884). Greely foretrak navnet Elison Ø. Lockwood navngav også øen Diamond Island*.	Greely A.W. 1884: Recent Discoveries in Northern Greenland and in Grinnell Land. Proceedings of the Royal Geographical Society and Monthly Record of Geography, New Monthly Series 6, (11), 679-681. Greely A.W. 1888: Report on the Proceedings of the United States Expedition to Lady Franklin Bay, Grinnell Land. Vols. I-II. Government Printing Office, Washington.		2		
2318	18-11	RUBBLE CAPE.	Kap Hommock*.	83	41	Stednavnet anført i Lockwoods dagbog 15. maj 1882: "… reached Rubble Cape, …" (Greely 1888, vol. I, 209). Navnet er inspireret af isskruningerne ved forbjerget.	LFBE 1881-84 (Greely) - Lockwood 1882. Stednavnet er ikke aflagt i LFBE kort.	Greely A.W. 1888: Report on the Proceedings of the United States Expedition to Lady Franklin Bay, Grinnell Land. Vols. I-II. Government Printing Office, Washington.		2		

Id	Dato	Stednavn	Beliggenhed	Bredde	Længde	Oprindelse	Navngiver	Særlig kilde	Arktisk foto	Grønlandsk stednavn	Navngiver GL	Betydning
2308	18-10	SCHLEY FJELD.	Fjeld på midt på V-kysten af Lockwood Ø på NV-kysten af Peary Land.	83	40	Stednavnet forekommer ikke i Lockwoods dagbog, da det vedrører chefen for undsætningsekspeditionen i 1884 i USS "Thetis", og den nåede først frem efter Lockwoods død. Følgende fra afslutningen af Greelys rapport: "It is not in the province of this report to dwell on the remarkable energy and daring displayed by Captain Schley and Lieutenant Emory in pushing their vessel through the dangers of Melville Bay, and thus snatching the remnant of the party from death." (Greely 1888, vol. I, 91). Navngivet som en tak til Winfield Scott Schley (1839-1911). Født i Maryland, USA. 1860 afgang fra US Naval Academy og som kadet i USS "Niagara" til Kina og Japan. 1861 deltog i Borgerkrigen og fra 1864 i Stillehavet. 1866 lærer ved US Naval Academy og fra 1869 i Fjernøsten. 1872 ved Naval Academy. 1874 commander og tjeneste i Atlanten. 1879 inspektør i fyrvæsenet. 1884 chef i USS "Thetis" og for LFBE undsætningsekspeditionen, der fandt de overlevende på Sabine Island. 1885 i marineministeriet. 1888 kaptajn. 1891 chef i USS "Baltimore". 1892 i fyrvæsenet som inspektør. 1998 commodore og chef i USS "Baltimore" og for den flyvende eskadre i den spansk-amerikanske krig. 1899 rear admiral. 1901 fratrådt.	LFBE 1881-84 (Greely) - Greely 1884 - aflagt i "The Greely Expedition - Map showing the Explorations by Lieut. J.B. Lockwood, Infty. A.S.O. 1882-1883" (Greely 1884) uden navn men med teksten "Mt about 2050 ft". Aflagt på samme måde i den 2. version af LFBE-kortet. Aflagt uden navn men med teksten "Mountain 4600 ft" på det samme sted i det officielle kort (1888). På dette kort er der aflagt et fjeld uden navn men med teksten "Mt about 2050 ft" inderst på halvøen med Kap Kane som forbjerg. "On entering Weyprecht Inlet we had an excellent opportunity of observing the land on its northern side. Back some distance from the inlet we saw a magnificent mountain (Mount Schley) not less than 4000 feet high, standing like a giant among a group of lesser peaks. From the outer fringe of mountains the land sloped gradually toward the ocean, terminating in a splendid headland (Cape Christiansen) at which our journey northward was to end." (Brainard 1902, 74). Brainard har formentlig forvekslet det lave fjeld på Lockwood Ø med det høje fjeld inderst på halvøen med Kap Kane, der har været baggrund. Den topografiske beskrivelse passer med en placering af hans Mount Schley på Lockwood Ø. Aflagt i "Lockwood Island" (Koch 1932) med navnet De Long Fjord som et dybt og forgrenet fjordsystem mellem Hazen Land og Nansen Land som Mount Schley tæt ved Kap Christiansen på N-kysten af Lockwood Ø.	Greely A.W. 1884: Recent Discoveries in Northern Greenland and in Grinnell Land. Proceedings of the Royal Geographical Society and Monthly Record of Geography, New Monthly Series 6, (11), 679-681. Greely A.W. 1888: Report on the Proceedings of the United States Expedition to Lady Franklin Bay, Grinnell Land. Vols. I-II. Government Printing Office, Washington. Brainard D.L. 1902: Farthest north with Greely i Kersting R. (Red.) 1902: The White World – Life and adventures within the arctic circle portrayed by famous living explores. Lewis, Scribner & Co. New York. Koch L. 1932: Map of North Greenland (18 sheets). Scale 1:300.000. Surveyed by Lauge Koch in the years 1917-23. Geodætisk Institut. København.	#	SCHLEY FJELD.	Nunat Aqqi.	
2296	18-10	SHOE ISLAND.	Mary Murray Ø*.	83	42	Stednavnet anført i Lockwoods dagbog 12. maj 1882: "… continuous land to the south of Shoe [Mary Murray] Island." (Greely 1888, vol. I, 206). Teksten i [] er tilføjet senere, formentlig af Greely. Øens silhuet set fra V ligner en sko.	LFBE 1881-84 (Greely) - Lockwood 1882 - kun aflagt i "The Greely Expedition - Map showing the Explorations by Lieut. J.B. Lockwood, Infty. A.S.O. 1882-1883" (Greely 1884). Greely foretrak navnet Mary Murray Ø*.	Greely A.W. 1884: Recent Discoveries in Northern Greenland and in Grinnell Land. Proceedings of the Royal Geographical Society and Monthly Record of Geography, New Monthly Series 6, (11), 679-681. Greely A.W. 1888: Report on the Proceedings of the United States Expedition to Lady Franklin Bay, Grinnell Land. Vols. I-II. Government Printing Office, Washington.		2		

Id	Dato	Stednavn	Beliggenhed	Bredde	Længde	Oprindelse	Navngiver	Særlig kilde	Arktisk foto	Grønlandsk stednavn	Navngiver GL	Betydning
2262	19-02	SNOW ISLAND.	Lille ø på NV-kysten af Peary Land mellem Blue Cape på den Ø-lige del af Sverdrup Ø og Kap Emory på den V-lige del af Sverdrup Ø og ud for Lemming Fjord, der næsten deler Sverdrup Ø i 2 dele. ---------- I "Polar Regions - Baffin Bay to Lincoln Sea. Illustrating the Explorations of Civil Engineer, R.E. Peary, U.S.N" (Peary 1903b) er der aflagt en lille ø med navnet Snow Island og en V-lig halvø på den senere navngivne Sverdrup Ø med navnet Markham Island. ---------- I "Nord-Grönland fra 81° til 83°25' Nordlig bredde og 38° til 56° Vestlig længde. Opmaalt 1917 paa II. Thule-Ekspedition af Lauge Koch." (Koch 1922) er den lille ø aflagt med navnet Markham Ø og den store ø, hvis vestlige halvø af LFBE og Peary er aflagt som Markham Island, er aflagt som Sverdrup Ø. ---------- Navnet Snow Island bruges ikke mere. Det er erstattet af Markham Ø, hvilket næppe er i overensstemmelse med Lockwoods og Greelys intentioner.	82	47	Stednavnet anført i Lockwoods dagbog 6. maj 1882: "At 6.10 p.m., opposite Snow [Markham] Island; a narrow fiord seems to separate this island (?) from the land to the east of it." (Greely 1888, vol. I, 203). (?) og teksten i [] er tilføjet senere, formentlig af Greely. Navnet inspireret af mængden af sne på og omkring øen. Se tolkning af dagbogsteksten ved Markham Ø*.	LFBE 1881-84 (Greely) - Lockwood 1882 - aflagt i "The Greely Expedition - Map showing the Explorations by Lieut. J.B. Lockwood, Infty. A.S.O. 1882-1883" (Greely 1884) som Snow Island. Øen er aflagt med navnet Snow Island i 2. version af LBFE-kortet, og den er aflagt uden navn i den sidste version (1888).	Greely A.W. 1888: Report on the Proceedings of the United States Expedition to Lady Franklin Bay, Grinnell Land. Vols. I-II. Government Printing Office, Washington. Greely A.W. 1884: Recent Discoveries in Northern Greenland and in Grinnell Land. Proceedings of the Royal Geographical Society and Monthly Record of Geography, New Monthly Series 6, (11), 679-681. Peary R.E. 1903b: Report of R.E. Peary, C.E., U.S.N., on work done in the Arctic 1898-1902. Bulletin of the American Geographical Society 35, (dec), 496-534. Koch L. 1922: Note to Maps of Melville Bay from Wilcox Point to Cape York and of North Greenland from 81°-83°35' N., 38°-56° W. Meddelelser om Grønland 64, (2), 77-88.		2		
2303	18-10	WEYPRECHT SUND.	Sund på NV-kysten af Peary Land med munding mod Polhavet mellem Kap Christiansen på Lockwood Ø mod øst og Kap Hommock på Hazen Land mod V.	83	39	Lockwoods dagbog 15. maj 1882 om udsigten fra et plateau på N-spidsen af Lockwood Ø: "Between the cape this side and my position lay the broad fiord [Weyprecht Inlet] last crossed, extending in a curve to the southeast, its source shut out by the high mountains south of me. To the northeast (about) projected another rocky headland [Cape Kane] to the north and at its foot I could perceive another low shore projecting out and forming another cape [Cape Washington] some distance beyond, doubtless separated from the first by a fiord [Hunt Fiord] as the first was from the promontory on which we stood; the fiord [Conger Inlet] just to the east extending south till shut out by mountains south of us, but it presented every appearance of connecting in that direction with the fiord [Weyprecht Inlet] last crossed." (Greely 1888, vol. I, 208). Teksten i [] er tilføjet senere, formentlig af Greely. Formentlig navngivet pga. Weyprechts engagement i det 1. Internationale Polarår 1882-83, som LFBE var led i. Karl Weyprecht (1838-81). Østrigsk søofficer. 1856 indtrådt i marinen. 1959 med i den 2. italienske uafhængighedskrig, 1866 slaget ved Lissa. 1868 skulle KW have ledt den 1. tyske polarekspedition, men blev syg forinden. 1871 ledte sammen med Julius Payer (Payer Tinde*) en rekognoscerende Østrig-ungarsk nordpols-ekspedition, som de i 1872-74 fulgte op med den Østrig-ungarske Nordpols Ekspedition i "Tegetthoff". De opdagede Franz Josephs Land, nu Zemlja Frantsa-Iosifa. 1875 foreslog KW på en kongres i Østrig, at der blev etableret faste observationsstationer i Arktis, og han gentog forslaget på meteorologkongressen i Rom, og derefter begyndte planlægningen af det 1. Internationale Polarår 1882-83, men han døde i 1881.	LFBE 1881-84 (Greely) - Lockwood - aflagt i "The Greely Expedition - Map showing the Explorations by Lieut. J.B. Lockwood, Infty. A.S.O. 1882-1883" (Greely 1884) som Weyprecht Inlet. Greely har formentlig givet navnet som led i hans hyldest af de meteorologer, der organiserede det 1. Internationale Polarår 1882-83, som LFBE var en del af. Aflagt i alle 3 versioner af LFBE-kortet.	Greely A.W. 1884: Recent Discoveries in Northern Greenland and in Grinnell Land. Proceedings of the Royal Geographical Society and Monthly Record of Geography, New Monthly Series 6, (11), 679-681. Greely A.W. 1888: Report on the Proceedings of the United States Expedition to Lady Franklin Bay, Grinnell Land. Vols. I-II. Government Printing Office, Washington.	155824	WEYPRECHT SUND.	Nunat Aqqi.	

Id	Dato	Stednavn	Beliggenhed	Bredde	Længde	Oprindelse	Navngiver	Særlig kilde	Arktisk foto	Grønlandsk stednavn	Navngiver GL	Betydning
2299	18-10	WILD SUND.	Sund på NV-kysten af Peary Land langs SV-kysten af Hazen Land. Sundet forbinder fjorde i det indre med De Long Bugt og Polhavet og med munding mod N mellem Hazen Land mod Ø og Luigi Amadeo Ø mod V.	83	40	Sundet er omtalt i Lockwoods dagbog 16. maj 1882 på tilbageturen: "The two inlets [Weyprecht Inlet and Wild Fiord] passed to-day seemed of immense extent and have many lateral branches. The last [Wild Fiord] particular runs a long way into the interior;" (Greely 1888, vol. I, 208). Teksten i [] er tilføjet senere, formentlig af Greely. Heinrich von Wild (1833-1902). Schweizisk meteorolog. Født i kanton Zürich og uddannet i Zürich, Königsberg og Heidelberg. 1858 professor i fysik og leder af observatoriet i Bern. 1868 kaldt til Skt. Petersborg for at reorganisere observatoriet, og hvor han etablerede et meteorologisk system for hele Rusland og grundlagde observatorier i Irkutsk og Pavlovsk. 1882-83 præsident for den internationale polarkommission. Forblev i Rusland til han fratrådte i 1895 og tog tilbage til Schweiz.	LFBE 1881-84 (Greely) - Greely 1884 - aflagt i "The Greely Expedition - Map showing the Explorations by Lieut. J.B. Lockwood, Infty. A.S.O. 1882-1883" (Greely 1884) som Wild Fiord som et sund på Ø-siden af Hazen Land med munding mod N mellem Kap Hommock mod Ø og Kap Neumayer mod V. Formentlig navngivet pga. Wilds engagement i det 1. Internationale Polarår 1882-83, som LFBE var led i. Aflagt i alle 3 versioner af LFBE-kortet på samme måde.	Greely A.W. 1888: Report on the Proceedings of the United States Expedition to Lady Franklin Bay, Grinnell Land. Vols. I-II. Government Printing Office, Washington. Greely A.W. 1884: Recent Discoveries in Northern Greenland and in Grinnell Land. Proceedings of the Royal Geographical Society and Monthly Record of Geography, New Monthly Series 6, (11), 679-681.	155821	WILD SUND.	Nunat Aqqi.	

Antal poster: 70

Stednavnelisterne er beskyttede i henhold til lov om ophavsret, og rettighederne tilhører Jan Løve. Hvis oplysninger fra listerne publiceres i anden sammenhæng, bedes følgende anført: "Copyright Jan Løve/Arktisk Institut".

Østgrønlandske Stednavne - fra den første kortlægning

Version: 09-05-2023

Den andra Dicksonska expeditionen til Grönland, dess inre isöken och dess ostkust utförd år 1883 (A.E. Nordenskiöld)

Id	Dato	Stednavn	Beliggenhed	Bredde	Længde	Oprindelse	Navngiver	Særlig kilde	Arktisk foto	Grønlandsk stednavn	Navngiver GL	Betydning
1337	21-01	CAP CARLSUND.	Pynten af den halvø som udgør den V-lige side af den bugt på Ammassalik Øens SØ kyst, som i bunden har indløbet til Kong Oscar Havn. I den lille bugt V for Cap Carlsund foretog 2. Dickson sin første landgang på østkysten, inden den fandt ind i Kong Oscars Havn. Navnet bruges ikke mere.	65	27	Otto Edvard Carlsund (1809-84). 1829 student i Lund. Studerede matematik og mekanik. 1839-43 i England på forskellige skibsværfter som konstruktør. 1843-70 leder af Motala verkstad, hvor han i 1862 konstruerede værkstedets første lokomotiv. OEC var foregangsmand indenfor isforstærkede skibe, og konstruerede i 1858 SS "Polhem" (Polhems Fjeld*) og i 1864 SS "Sofia" (Sofia Sund*). 1854 medlem af Kungl. Svenska Vetenskabsakademien. Flyttede i 1870 til Stockholm og blev medlem af rigsdagens 2. Kammer.	2. Dickson 1883 - Aflagt i "Karta öfver Konung Oscar Hamn på Grönlands Ostkust" (Nordenskiöld 1885).	Nordenskiöld A.E. 1885: Den andra Dicksonska expeditionen til Grönland dess inre isöken och dess ostkust utförd år 1883 under befäl af A. E. Nordenskiöld. F. & G. Beijers Förlag, Stockholm.	00334	ORTUNUIAQ.	Nunat Aqqi.	
1338	22-10	CAP ERSLEV.	Formentlig et forbjerg på en af øerne på Ø-siden af mundingen af Ammassalik Fjord i den S-lige del af Kong Christian IX Land. Lokaliteten kan ikke stedfæstes.	65	37	A.E. Nordenskiöld omtaler (1885, 235) Erslevs konklusion i en artikel (1884, 61) om den 2. Dicksonska 1883, nemlig at kun gennem undersøgelser ved nye ekspeditioner kan det afgøres, om der i Grønlands indre er isfrie strækninger. Dette støtter AEN's egen konklusion, nemlig at den 2. Dicksonska ikke har afgjort, om der er isfrie strækninger i det indre af Grønland, eller om det indre er dækket af is. EDVARD ERSLEV (1824-92). Studerede naturhistorie og især geografi ved Kbh.'s Universitet. Fungerede som lærer ved Roskilde Katedralskole og senere overlærer ved Aarhus Katedralskole. Trak sig i 1869 tilbage og blev titulær professor i Aarhus. Udgav populære geografiske værker samt afhandlinger om især geografiske emner. En af drivkræfterne bag oprettelsen af Det Kgl. Danske Geografiske Selskab i 1876. Valgt til bestyrelsen på den første generalforsamling og var indtil 1885 selskabets sekretær.	2. Dickson 1883 - Aflagt i "Karta öfver Konung Oscar Hamn på Grönlands Ostkust" (Nordenskiöld 1885)..	Nordenskiöld A.E. 1885: Den andra Dicksonska expeditionen til Grönland dess inre isöken och dess ostkust utförd år 1883 under befäl af A. E. Nordenskiöld. F. & G. Beijers Förlag, Stockholm. Erslev Ed. 1884: Udtog af A.E. Nordenskiölds Rapport om Grønlands-Expeditionen 1883. Geografisk Tidsskrift 7, 56-63.		¤		
1339	14-02	CAP HÖRRING.	Kap Hørring*.	65	37		2. Dickson 1883.			1		
1340	19-05	CAP ROOS.	Formentlig som nuværende Tasiilap Nuua, der er forbjerget på Ø-siden af mundingen til Kong Oscar Havn på Ammassalik Øen i den S-lige del af Kong Christian IX Land. Navnet bruges ikke mere.	65	37	Adolf Vilhelm Roos (1824-95). Født i Finland. 1845 student ved universitet i Uppsala. 1851 ansat som kandidat i finansdepartementet. 1856 sekretær i telegrafstyrelsen. 1860 sekretær i generalpoststyrelsen, 1863 departementschef og i 1867 generalpostdirektør. Støttede udlånet af postdamperen "Sofia" til 2. Dickson.	2. Dickson 1883 - Aflagt i "Karta öfver Konung Oscar Hamn på Grönlands Ostkust" (Nordenskiöld 1885).	Nordenskiöld A.E. 1885: Den andra Dicksonska expeditionen til Grönland dess inre isöken och dess ostkust utförd år 1883 under befäl af A. E. Nordenskiöld. F. & G. Beijers Förlag, Stockholm.	#	TASIILAP NUUA.	Nunat Aqqi.	
1334	15-07	DICKSONS FJORD. (2. Dickson).	Aflagt som antydet fjord Ø for Polhem Fjeld* på den Ø-lige del af Ammassalik Øen. Holm betegner fjorden som "... en lille Bugt." (Holm, Garde 1889b, 210), og han bruger ikke navnet. Kan også have været Ammassalik Fjord. Lokaliteten kan ikke bestemmes sikkert, og navnet har aldrig vundet hævd.	65	37	"Då dr. Oscar Dickson, kort efter Vega-expeditionens återkomst, å nyo stälde rikliga medel till mitt förfogande ... beslöt jag derför att åter upptaga en fråga, ... nämligen undersökningen af Grönlands inre." (Nordenskiöld 1883, 2). Oscar Dickson (1823-97). Svensk forretnings- og industrimand af skotsk oprindelse. 1878 medlem af Kungl. Svenska Vetenskabsakademien. 1885 baron. OD sponserede sammen med Kong Oscar (Kong Oscar Fjord*) og Aleksandr Mikhaylovich Sibiryakov (1849-1933) flere arktiske ekspeditioner. Livsvarigt medlem af Det Kgl. Danske Geografiske Selskab. Sponserede selv Nordenskiölds ekspeditioner til Arktis og Grønland og tilbød at støtte Fridtjof Nansens togt med "Fram". Far til Robert Dickson (Dickson Fjord*)	2. Dickson 1883 - Aflagt i "Karta öfver Konung Oscar Hamn på Grönlands Ostkust" (Nordenskiöld 1885).	Nordenskiöld A.E. 1885: Den andra Dicksonska expeditionen til Grönland dess inre isöken och dess ostkust utförd år 1883 under befäl af A. E. Nordenskiöld. F. & G. Beijers Förlag, Stockholm. Holm G., Garde V. 1889b: Om de geografiske Forhold i Dansk Østgrønland. Meddelelser om Grønland 9, (3), 145-234.		¤		
1336	12-01	FOGELÖARNE.	Fugleøerne*.	65	37		2. Dickson 1883.			1		

Id	Dato	Stednavn	Beliggenhed	Bredde	Længde	Oprindelse	Navngiver	Særlig kilde	Arktisk foto	Grønlandsk stednavn	Navngiver GL	Betydning
1335	19-05	FUGLEØERNE.	Ø-gruppe i den S-lige del af Kong Christian IX Land nogenlunde midt i Kong Oscar Havn på Ammassalik Ø. S for Kap Hørring.	65	37	Formentlig inspireret af kolonier af fugle.	2. Dickson 1883 - Aflagt i "Karta öfver Konung Oscar Hamn på Grönlands Ostkust" (Nordenskiöld 1885) som Fogelöarne.	Nordenskiöld A.E. 1885: Den andra Dicksonska expeditionen til Grönland dess inre isöken och dess ostkust utförd år 1883 under befäl af A. E. Nordenskiöld. F. & G. Beijers Förlag, Stockholm.	#	AAMMAQQAAP IMMIKKEERTIVA.	Nunat Aqqi.	
1723	19-05	KAP HØRRING.	Spidsen af halvøen Aammaqqaaq i den S-lige del af Kong Christian Land, Halvøen strækker sig fra N ind i Kong Oscar Havn på Ammassalik Øen.	65	37	Ekspeditionen ankom 29. juni 1883 i "Sonja" til Egedesminde "och mottoges på det vänligaste af direktören för den grönländske handeln H. Hörring" (Nordenskiöld 1885, 111). HH hjalp ekspeditionen flere gange og deltog selv i den første del af opstigningen til Indlandsisen. Hugo Egmont Hørring (1842-1909). 1868 cand.jur. fra Kbh.'s Universitet og sagførerfuldmægtig. 1874 sekretær og 1880 fuldmægtig i indenrigsministeriet. 1882 direktør for KGH, foretog 2 inspektionsrejser til GL. Var i 1883 med i "Sonja" da Nordenskiöld blev sejlet ind til vestkysten for at starte sin vandring på Indlandsisen. 1889 departementschef i indenrigsministeriet. 1894 indenrigsminister ad interim, fik bevilling til at oprette Missions- og Handelsstationen Angmagsalik. 1897-1900 konseilspræsident. 1896 direktør for det Classenske Fideikommis. 1906 direktør for Kongeriget Danmarks Hypotekbank.	2. Dickson 1883 - Aflagt i "Karta öfver Konung Oscar Hamn på Grönlands Ostkust" (Nordenskiöld 1885).	Nordenskiöld A.E. 1885: Den andra Dicksonska expeditionen til Grönland dess inre isöken och dess ostkust utförd år 1883 under befäl af A. E. Nordenskiöld. F. & G. Beijers Förlag, Stockholm.	#	KAP HØRRING.	Nunat Aqqi.	
1333	14-02	KONG OSCAR HAVN.	Fjord på kysten af Kong Christian IX Land med en ca. 750 moh bred munding omtrent midt på S-kysten af Ammassalik Ø.	65	37	"Hans Maj:t konung Oscar har behagat medgifva, at den får uppkallas efter honom." (Nordenskiöld 1883, 421). Biografi ved Kong Oscar Fjord*.	2. Dickson 1883 - Aflagt i "Karta öfver Konung Oscars Hamn på Grönlans Ostkust" (Nordenskiöld 1885) som Konung Oscars hamn.	Nordenskiöld A.E. 1885: Den andra Dicksonska expeditionen til Grönland dess inre isöken och dess ostkust utförd år 1883 under befäl af A. E. Nordenskiöld. F. & G. Beijers Förlag, Stockholm.	07960 ++ Søg efter Ammassalik eller Tassilaq.	TASIILAQ.	Nunat Aqqi.	
1341	14-02	KONUNG CHRISTIANS Ö.	Formentlig en ø på Ø-siden af mundingen af Ammassalik Fjord, men stedet kan ikke identificeres sikkert. Navnet bruges ikke mere.	65	37	Formentlig en hyldest til den regerende danske konge, kong Christian IX. (1818-1906, konge 1863-1906). Biografi ved Kong Christian IX Land*.	2. Dickson 1883 - Aflagt i "Karta öfver Konung Oscar Hamn på Grönlands Ostkust" (Nordenskiöld 1885).	Nordenskiöld A.E. 1885: Den andra Dicksonska expeditionen til Grönland dess inre isöken och dess ostkust utförd år 1883 under befäl af A. E. Nordenskiöld. F. & G. Beijers Förlag, Stockholm.		¤		
1332	12-01	KONUNG OSCARS HAMN.	Kong Oscar Havn*.	65	37		2. Dickson 1883.			1		
1343	22-06	MOURIERS SUND.	Sund i Kong Vhrstian IX Land Syd aflagt V for Konung Christians Ö, men hverken denne ø eller sundet kan identificeres sikkert. Navnet bruges ikke mere.	65	37	Nordenskiöld henviser til A. Mourier (1885; 12, 402 og 434). Louis Alphonse Mourier (1834-1909). 1864 løjtnant, deltog på fregatten "Sjælland" i slaget ved Svinemünde. 1870 kaptajn. 1879 chef for skrueskonnerten "Ingolf" (Ingolf Fjord*) på togt til FO, IS og GL. Kommandør.	2. Dickson 1883 - Aflagt i "Karta öfver Konung Oscar Hamn på Grönlands Ostkust" (Nordenskiöld 1885).	Nordenskiöld A.E. 1885: Den andra Dicksonska expeditionen til Grönland dess inre isöken och dess ostkust utförd år 1883 under befäl af A. E. Nordenskiöld. F. & G. Beijers Förlag, Stockholm.		¤		
1344	19-05	POLHEM FJELD.	1030 moh højt fjeld i den S-lige del af Kong Christian IX Land på Ammassalik Ø, NØ for Kong Oscar Havn, S for Sofia Fjeld	65	37	2. Dickson navngav fjeldene rundt om Kong Oscar Havn* med navne på fartøjer, som A.E. Nordenskiöld havde brugt på sine ekspeditioner: "Polhem", "Pröven", "Sofia", "Vega" og "Ymer". Postdamperen SS "Polhem" konstrueret i 1858 på Motala verkstad af O.E. Carlsund (Cap Carlsund*). Sejlede 1858-71 og igen 1891-1911 på vinterruten mellem Västervik og Gotland. I vinteren 1870/71 med A.A.L. Palander (Kap Palander*) som skibsfører. Vinteren 1871/72 på postruten over Øresund igen med AALP som fører. 1872-73 brugt af AEN på overvintrings ekspedition til Svalbard. "Polhem" er opkaldt efter Christopher Polhammar (Polhem Dal*).	2. Dickson 1883 - Aflagt i "Karta öfver Konung Oscar Hamn på Grönlands Ostkust" (Nordenskiöld 1885) som Polhems fjell.	Nordenskiöld A.E. 1885: Den andra Dicksonska expeditionen til Grönland dess inre isöken och dess ostkust utförd år 1883 under befäl af A. E. Nordenskiöld. F. & G. Beijers Förlag, Stockholm.	03594	QIMMEERTAAJALIIP QAQQARTIVAA.	Nunat Aqqi.	

Id	Dato	Stednavn	Beliggenhed	Bredde	Længde	Oprindelse	Navngiver	Særlig kilde	Arktisk foto	Grønlandsk stednavn	Navngiver GL	Betydning
1345	14-02	PRÖVENS FJELL.	720 moh højt fjeld i den S-lige del af Kong Christian IX Land på Ammassalik Ø; mellem Kong Oscar Havn og havet. Fjeldet kan ikke identiceres med sikkerhed. Det er formentlig den sydligste og højeste del af Sømandsfjeldet*. Navnet bruges ikke mere.	65	37	2. Dickson navngav fjeldene rundt om Kong Oscar Havn* med navnene på fartøjer, som A.E. Nordenskiöld havde brugt på sine ekspeditioner: "Polhem", "Pröven", "Sofia", "Vega" og "Ymer". Sejlskuden "Pröven" som AEN brugte i 1875 til at transportere sig fra Tromsö til Jenisejs munding på Sibiriens N-kyst, og lidt op ad floden. Her forlod AEN "Pröven", der sejlede tilbage til Tromsö, mens AEN drog over land gennem Sibirien og Rusland tilbage til Sverige.	2. Dickson 1883 - Aflagt i "Karta öfver Konung Oscar Hamn på Grönlands Ostkust" (Nordenskiöld 1885) med højden 704 m angivet.	Nordenskiöld A.E. 1885: Den andra Dicksonska expeditionen til Grönland dess inre isöken och dess ostkust utförd år 1883 under befäl af A. E. Nordenskiöld. F. & G. Beijers Förlag, Stockholm.	#	0		
1346	19-05	SOFIA FJELD.	1012 moh højt fjeld i den S-lige del af Kong Christian IX Land på Ammassalik Ø; NØ for Kong Oscar Havn* og NV for Polhem Fjeld.	65	37	2. Dickson navngav fjeldene rundt om Kong Oscar Havn* med navnene på fartøjer, som A.E. Nordenskiöld havde brugt på sine ekspeditioner: "Polhem", "Pröven", "Sofia", "Vega" og "Ymer". Se Sofia Sund*.	2. Dickson 1883 - Aflagt i "Karta öfver Konung Oscar Hamn på Grönlands Ostkust" (Nordenskiöld 1885) som Sofias fjell.	Nordenskiöld A.E. 1885: Den andra Dicksonska expeditionen til Grönland dess inre isöken och dess ostkust utförd år 1883 under befäl af A. E. Nordenskiöld. F. & G. Beijers Förlag, Stockholm.	#	IMERTIIP QAQQARTIVAA.	Nunat Aqqi.	
1347	19-05	VEGA FJELD.	1084 moh højt fjeld i den S-lige del af Kong Christian IX Land på Ammassalik Ø; NV for Kong Oscar Havn*.	65	37	2. Dickson navngav fjeldene rundt om Kong Oscar Havn* med navnene på fartøjer, som A.E. Nordenskiöld havde brugt på sine ekspeditioner: "Polhem", "Pröven", "Sofia", "Vega" og "Ymer". Se Vega Sund*.	2. Dickson 1883 - Aflagt i "Karta öfver Konung Oscar Hamn på Grönlands Ostkust" (Nordenskiöld 1885) som Vegas fjell.	Nordenskiöld A.E. 1885: Den andra Dicksonska expeditionen til Grönland dess inre isöken och dess ostkust utförd år 1883 under befäl af A. E. Nordenskiöld. F. & G. Beijers Förlag, Stockholm.	#	TASIILAP QINNGIVATA QAQQARTIVAA.	Nunat Aqqi.	
1348	19-05	YMER BJERG.	809 moh højt fjeld i den S-lige del af Kong Christian IX Land på Ammassalik Ø; V for Kong Oscar Havn.	65	37	2. Dickson navngav fjeldene rundt om Kong Oscar Havn* med navnene på fartøjer, som A.E. Nordenskiöld havde brugt på sine ekspeditioner: "Polhem", "Pröven", "Sofia", "Vega" og "Ymer". Damperen "Ymer", som AEN benyttede i 1876 til en rejse fra Trondhjem til Jenisejs munding på N-kysten af Sibirien og tilbage. Rejsen varede omkring en måned.	2. Dickson 1883 - Aflagt i "Karta öfver Konung Oscar Hamn på Grönlands Ostkust" (Nordenskiöld 1885) som Ymers fjell.	Nordenskiöld A.E. 1885: Den andra Dicksonska expeditionen til Grönland dess inre isöken och dess ostkust utförd år 1883 under befäl af A. E. Nordenskiöld. F. & G. Beijers Förlag, Stockholm.	#	APUSIIKAJIIP QAQQARTIVAA.	Nunat Aqqi.	

Antal poster: 17

Stednavnelisterne er beskyttede i henhold til lov om ophavsret, og rettighederne tilhører Jan Løve. Hvis oplysninger fra listerne publiceres i anden sammenhæng, bedes følgende anført: "Copyright Jan Løve/Arktisk Institut".

Østgrønlandske Stednavne - fra den første kortlægning

Version: 09-05-2023

Den østgrønlandske Expedition udført i Aarene 1883-85 / Konebaads-Expeditionen (G. Holm)

Id	Dato	Stednavn	Beliggenhed	Bredde	Længde	Oprindelse	Navngiver	Særlig kilde	Arktisk foto	Grønlandsk stednavn	Navngiver GL	Betydning
1691	19-05	AMMASSALIK FJORD.	Fjord på S-kysten af den S-lige del af Kong Christian IX Land Ø for Ammassalik Ø.	65	36	G. Holm var i 1880 på ekspedition til Julianehåb Distrikt, og her havde GH en samtale med Inuk fra østkysten, der kunne fortælle om et sted, der hed Angmagsalik, og "Ved Angmagsalik er Solen bestandig paa Himlen i 6 Dage;" (Holm 1880, 66), hvilket GH beregner til at være på 66½° N. GH brugte navnet om egnen omkring Angmagsalik, som han i 1880 ikke havde noget nærmere kendskab til.	Konebåds-Ex 1883-85 - Omtalt som Angmagsalik-Fjorden (Holm, Garde 1889b, 211). Aflagt i "Grønlands Østkyst fra 63°20 til 66°25 N.Br. opmaalt af G. Holm 1884-85" (Holm, Garde 1889a) som Angmagsalik.	Holm G., Garde V. 1889a: Beretning om Konebaads-Expeditionen til Grønlands Østkyst 1883-85. Meddelelser om Grønland 9, (2), 53-144. Holm G., Garde V. 1889b: Om de geografiske Forhold i Dansk Østgrønland. Meddelelser om Grønland 9, (3), 145-234. Holm G.F. 1880: Beskrivelse af Ruiner i Julianehaabs Distrikt, der ere undersøgte i Aaret 1880. Meddelelser om Grønland 6, 57-146.	07757 ++	AMMASSALIIP KANGERTIVA.	Nunat Aqqi.	
1391	23-05	DANELL FJORD.	En lang fjord på den S-lige del af Kong Frederik VI Kyst inden for øen Iluileq, N for Lindenow Fjord, S for Kap Tordenskjold.	60	42	"Denne Fjord er allerede opdaget af David Danell i Juli Maaned 1652. ... Jeg har opkaldt Fjorden indenfor Iluilek efter Danell." (Holm, Garde 1889b, 165). Danell har passeret fjordens munding. DAVID Urbanus DANELL (ca. 1605-1661). DK søofficer, Født i NL. 1641 kaptajn i sø etaten. Under Torstenssonkrigen (1643-45) i 44 Pro Munds (Pros Munds Ø*) viceadmiral i Østersøen, i okt. flagkaptajn for Pro Munds i "Patentia" under slaget mod en svensk-hollandsk flåde i Femer Bælt. Taget til fange. 1645 retur. 1646 kaptajn i skib til ES. I 1652, 53 og 54 udsendt til GL af generaltoldforvalter Henrik Müller (1609-1692) med henblik på at drive handel og hvalfangst. I 1652 i "St. Peder" ledsaget af "St. Jacob", i 1653 i "St. Jacob" alene, i 1654 med 2 skibe. På disse rejser har ruten i store træk været N om IS til GL's østkyst og S om GL og mod N til området omkring Godthåb og derfra retur. Resultatet af rejserne var magert. 1655 assessor i Admiralitetet. 1658 under Karl Gustav-krigene (1657-70) flagkaptajn hos admiral Bjelke i "Trefoldighed" i den flåde, der skulle støtte hollænderne mod ES.	Konebåds-Ex 1883-85 - Aflagt i "Den sydligste del af Grønlands Østkyst indtil 63°45' N.Br. opmaalt af G. Holm og V. Garde 1883-85" (Holm, Garde 1889a) som Iluilek Fjord (Danells Fjord).	Holm G., Garde V. 1889a: Beretning om Konebaads-Expeditionen til Grønlands Østkyst 1883-85. Meddelelser om Grønland 9, (2), 53-144. Holm G., Garde V. 1889b: Om de geografiske Forhold i Dansk Østgrønland. Meddelelser om Grønland 9, (3), 145-234.	#	ILUILEQ.	Nunat Aqqi.	
1387	19-05	DRONNING LOUISE Ø.	Mellem mundingen af Prins Christian Sund mod Ø i S og tæt ved Lindenow Fjord i N.	60	43	"... til en Ø, som af os kaldtes Dronning Louises Ø, fordi vi ankom hertil på Hendes Majestæts Fødselsdag, og kunde ikke erfare noget grønlandsk Navn paa den." (Holm, Garde 1889a, 68). Prinsesse LOUISE Vilhelmine Frederikke Caroline Augusta Julie af Hessen-Kassel (1817-98). Datter af landgreve Vilhelm af Hessen-Kassel og Chr. VIII's søster, Charlotte. 1842 gift med prins Christian (1818-1906). 1863 dronning. Læs om kongen og parrets børn ved Kong Christian IX Land*.	Konebåds-Ex 1883-85 - Aflagt i "Den Sydligste Del af Grønlands Østkyst indtil 63°45' N.Br. opmaalt af G. Holm og V. Garde 1883-85" (Holm, Garde 1889a) som Dronning Louises Ø.	Holm G., Garde V. 1889a: Beretning om Konebaads-Expeditionen til Grønlands Østkyst 1883-85. Meddelelser om Grønland 9, (2), 53-144.	#	KISSARSIITILIK.	Nunat Aqqi.	

Id	Dato	Stednavn	Beliggenhed	Bredde	Længde	Oprindelse	Navngiver	Særlig kilde	Arktisk foto	Grønlandsk stednavn	Navngiver GL	Betydning
1388	19-05	ERIK DEN RØDE Ø.	Den sydligste større ø Ø for fjorden Sermiligaaq, nu Sermiligaap Qinngertivaa.	65	36	"Den kaldtes Erik den Rødes Ø." (Holm, Garde 1889a, 94), "ti han var den første Europæer, som kom til Grønland." (Hansêraq 1933, 64).	Konebåds-Ex 1883-85 - Aflagt i "Grønlands Østkyst fra 63°20 til 66°25 N.Br. opmaalt af G. Holm 1884-85" (Holm, Garde 1889a).	Holm G., Garde V. 1889a: Beretning om Konebaads-Expeditionen til Grønlands Østkyst 1883-85. Meddelelser om Grønland 9, (2), 53-144. Hansêraq 1933: Den grønlandske Kateket Hansêraks Dagbog om den danske Konebådsekspedition til Ammassalik i Østgrønland 1884-85. Udgivet af William Thalbitzer. Det Grønlandske Selskabs Skrifter VIII. G.E.C. Gads Forlag, København.		ERIK DEN RØDE Ø.	Nunat Aqqi.	
1390	23-03	GRAAH FJELDE.	På S-siden af fjorden Kangerluluk, der skærer sig ind i Kong Frederik VI Kyst S for Kap Olfert Fischer.	61	42	Fra øen Iluilek haves "... en fortrinlig Udsigt, mod Syd til Aluk, mod Nord til Graah's Cap Tordenskjold og endelig ind over Indlandets uendelige Fjeldmasser, blandt hvilke især udmærke sig de c. 5000 Fod høje Fjelde med «røde Strata», der ligge paa den sydlige Bred af Kangerdluluk. Disse Fjelde har jeg opkaldt efter Graah." (Holm, Garde 1889b, 164), som selv beskrev disse fjelde som "… en mærkelig Fieldrække, der udmærker sig, ikke mindre ved sine skiønne Former end ved sin ualmindelige Høide af vel over 3000 Fod, hvorimod det øvrige Land paa denne Strækning ikke er nær det Halve. Paa dens bratte, derfor saa godt som sneefri Sider, der danne en paafaldende Kontrast mod det hvide Underland, sees purpurrøde Strata, formodentlig Sandsteen, der som Straaler divergerende sænke sig fra de forskiellige Tinde mod Isfoden, afdeelte ved horisontale og bueformige blaalige Lag." (Graah 1832, 75). WAG biografi: Graah Øer*.	Konebåds-Ex 1883-85 - Aflagt i "Den sydligste Del af Grønlands Østkyst indtil 63°45' N.Br. opmaalt af G. Holm og V. Garde 1883-85" (Holm, Garde 1889a) som Graahs Fjelde.	Holm G., Garde V. 1889a: Beretning om Konebaads-Expeditionen til Grønlands Østkyst 1883-85. Meddelelser om Grønland 9, (2), 53-144. Holm G., Garde V. 1889b: Om de geografiske Forhold i Dansk Østgrønland. Meddelelser om Grønland 9, (3), 145-234. Graah W.A. 1832: Undersøgelses-Reise til Østkysten af Grønland. Efter Kongelig Befaling udført i Aarene 1828-31. Trykt hos J.D. Qvist, Kjøbenhavn.	#	GRAAH FJELDE.	Nunat Aqqi.	
1683	22-06	GRAAH VARDE.	Varde på Dannebrog Ø, der er den største og N-ligste af Graah Øer ud for Kong Frederik VI Kyst. Varden stod på det N-lige af de 2 næs på øens Ø-kyst. Den oprindelige varde er nedbrudt og erstattet af en mindre.	65	39	Den 18. aug. 1829 var W.A. Graah på Dannebrog Ø, hvor han "... opreiste en 3 Alen høj Steenvarde, og plantede derpaa det danske Flag," (Graah 1832, 105). Dette blev hans N-ligste punkt. "Paa den nordøstlige, 690 Fod høje Halvø af denne Ø staar Graah' s smukke, 3 Alen høje Varde, som er synlig paa lang Afstand." (Holm, Garde 1889b, 203). WAG biografi: Graah Øer.	Konebåds-Ex 1883-85 - Aflagt i "Grønlands Østkyst fra 63°20 til 66°25 N.Br. opmaalt af G. Holm 1884-85" (Holm, Garde 1889a) som Graahs Varde.	Graah W.A. 1832: Undersøgelses-Reise til Østkysten af Grønland. Efter Kongelig Befaling udført i Aarene 1828-31. Trykt hos J.D. Qvist, Kjøbenhavn. Holm G., Garde V. 1889a: Beretning om Konebaads-Expeditionen til Grønlands Østkyst 1883-85. Meddelelser om Grønland 9, (2), 53-144. Holm G., Garde V. 1889b: Om de geografiske Forhold i Dansk Østgrønland. Meddelelser om Grønland 9, (3), 145-234.	#	GRAAH VARDE.	Nunat Aqqi.	

Id	Dato	Stednavn	Beliggenhed	Bredde	Længde	Oprindelse	Navngiver	Særlig kilde	Arktisk foto	Grønlandsk stednavn	Navngiver GL	Betydning
1455	22-03	HALSBÅNDET.	Fjeld på øen Iluileq ved N-siden af Danell Fjord på den S-lige del af Kong Frederik VI Kyst. Øens Ø-pynt er Kap Discord. Klipperne når en højde på ca. 830 moh mod den S-lige del af Iluileq.	60	42	Ukendt	Konebåds-Ex 1883-85 - Formentlig. Aflagt som '"Halsbaand Top 2295"' på kortet "Grönland sydlige Del" udgivet af Det kongelige danske Søkort Arkiv i 1889. På dette kort er Dronning Louise Ø også aflagt, så stednavnene fra Konebåds-Ex 1883-85 (Holm) er med. "Paa Iluilek foretog vi en Fjeldvandring til det højeste Punkt paa Midten af Øen, hvorfra vi havde en glimrende Udsigt ..." (Holm, Garde 1889a, 67). Fjeldet er aflagt i "Den sydligste del af Grønlands Østkyst indtil 63°45' N.Br. opmaalt af G. Holm og V. Garde 1883-85" (Holm, Garde 1889a) som 2297' højt men uden navn. "Paa Iluilek strækker sig en Række høje Fjeldtoppe, hvoraf den højeste er 2640 Fod." (Holm, Garde 1889b, 164). Navnet er anført i teksten til 2 af Konebåds-Ex's fotografier (Arktisk foto). Hverken navnet eller højden er angivet af Graah (1832), så jeg antager, at Konebåds-Ex 1883-85 har givet navnet.	Holm G., Garde V. 1889a: Beretning om Konebaads-Expeditionen til Grønlands Østkyst 1883-85. Meddelelser om Grønland 9, (2), 53-144. Holm G., Garde V. 1889b: Om de geografiske Forhold i Dansk Østgrønland. Meddelelser om Grønland 9, (3), 145-234. Graah W.A. 1832: Undersøgelses-Reise til Østkysten af Grønland. Efter Kongelig Befaling udført i Aarene 1828-31. Trykt hos J.D. Qvist, Kjøbenhavn.	124273 124274	HALSBÅNDET.	Nunat Aqqi.	

Id	Dato	Stednavn	Beliggenhed	Bredde	Længde	Oprindelse	Navngiver	Særlig kilde	Arktisk foto	Grønlandsk stednavn	Navngiver GL	Betydning
1342	22-05	KONG CHRISTIAN IX LAND.	Regionen omfattende landet mellem Indlandsisen i V og kysten med foranliggende øer på den SØ-lige del af Ø-kysten. S-grænsen mod Kong Frederik VI Kyst går N om Dannebrog Ø og de 2 store øer N for denne videre mod V gennem bugten Ikertivaq til S-kysten af næsset i bunden af bugten og derefter videre langs 65,5° n.Br. Efter Konebåds-Ex 1883-85 (Holm) blev N-grænsen fjorden Qinngertivaq, tidligere Sermiligâq, Senere udvidet mod NØ til en linje fra Kap Brewster og mod V langs sydkysten af Scoresby Sund og Gåsefjord. Herfra mod S til 70° n.br. og langs denne mod V til de inderste nunatakker. Nu er praksis, at Kong Christian IX Land "… er beliggende bag kyststrækningen mellem Sermilik og Appaliip Nuua (Kap Brewster)." (Geodatastyrelsen 2015, 60). Her inddeles Kong Christian IX Land i Kong Christian IX Land Nord, der omfatter landet mellem fjordene Scoresby Sund og Kangersertuaq. Kong Christian IX Land Midt er landet mellem Kangersertuaq og fjeldrækken mellem K.J.V. Steenstrup Nordre og Søndre Bræ. Kong Christian IX Land Syd er landet mellem nævnte fjeldrække og grænsen mod Kong Frederik VI Kyst.	65	38	"Den 20de September bestege vi en 1550 Fod høj Fjeldtop paa en Ø, der laa paa den østlige Side af Sermiligak-Fjorden. Herfra toges Landet i Besiddelse i Kongen af Danmarks Navn og kaldtes: Kong Christian den Niendes Land. ... Øen kaldtes Erik den Rødes Ø." (Holm, Garde 1889a, 94). Formentlig har der været tale om det berejste land N for Kong Frederiks den VI Kyst*. I juli 1899 kom Carlsberg 1898-1900 (Amdrup) fra S til Dødemandspynten (Nuugaalik) på bådturen, hvor isen tvang dem til at vende om. I en varde nedlagde Amdrup en beretning og "Den berejste Strækning toges i Besiddelse i Hs. Majestæt Kongen af Danmarks Navn og døbtes med Navnet «Kong Christian den IX's-Land». (Amdrup 1902a, 96). I aug. 1900 kom Carlsberg 1898-1900 (Amdrup) fra N til Dødemandspynten på kystekspeditionen og den berejste strækning blev taget i besiddelse, således at "Kong Christian den IX's-Land strækker sig herefter lige fra Dannebrogs-Ø til Scoresby-Sund over 5 Breddegrader." (Amdrup 1902c, 253). CHRISTIAN IX (1863-1906) født 1818 på Gottorp som prins Christian, som en yngre søn af hertug Vilhelm af Slesvig-Holstein-Sønderborg-Glücksborg og prinsesse Louise-Caroline af Hessen-Kassel. 1831 flyttede Chr. efter farens død til Kbh., hvor den sønneløse kong Frederik VII (1848-63) tog sig af ham. 1842 gift med prinsesse LOUISE Vilhelmine Frederikke Caroline Augusta Julie af Hessen-Kassel (1817-98). Da hverken Frederik VII eller tronfølgeren, arveprins Ferdinand, havde arvinger, anerkendte stormagterne ved Londontraktaten 1852, at Chr. rykkede op i arvefølgen. 1853 vedtog rigsdagen en ny tronfølgelov, der favoriserede Chr. delvis pga. hans hustru, der efter kongeloven havde arveret til tronen. Kongeparret havde børnene: Frederik (1843-1912) der blev Kong Frederik VIII i 1906 (Kong Frederik VIII Land*), Alexandra (1844-1925) der blev gift med Edward VII af GB, Vilhelm (1845-1913), der i 1863 blev kong Georg I af Grækenland, Dagmar (1847-1928) der i 1881 blev gift med den senere zar Alexander III, Thyra (1853-1933) der i 1878 blev gift med Ernst August, hertug af Cumberland og hannoveransk tronprætendent samt Valdemar (1858-1939) der i 1885 blev gift med Marie af Orléans (Kap Marie Valdemar*). Chr. IX blev kendt som Europas svigerfar.	Konebåds-Ex 1883-85 - Aflagt i "Grønlands Østkyst fra 63°20 til 66°25 N.Br. opmaalt af G. Holm 1884-85" (Holm, Garde 1889a) som Kong Christian den IX's Land. Carlsberg 1898-1900 - På bådturen i 1899 - Aflagt i "GRÖNLANDS ÖSTKYST fra 65°55' til 68°10' N.Br." (Amdrup 1902a).	Holm G., Garde V. 1889a: Beretning om Konebaads-Expeditionen til Grønlands Østkyst 1883-85. Meddelelser om Grønland 9, (2), 53-144. Amdrup G. 1902a: Beretning om Ekspeditionen til Grønlands Østkyst 1898-99. Meddelelser om Grønland 27, 1-108. Amdrup G. 1902c: Beretning om Kystekspeditionen langs Grønlands Østkyst 1900. Meddelelser om Grønland 27, 183-272. Geodatastyrelsen 2015: Den grønlandske Lods – Sejladsanvisninger Østgrønland. København. Geodatastyrelsens hjemmeside.	284393 ++	NUNA KUNNGI CHRISTIAN IX.	NAA - 17. marts 2010, grønlandisering.	Kong Christian IX Land.
1389	19-05	LEIF Ø.	Større ø Ø for mundingen af Sermiligaaq, nu Sermiligaap Qinngertivaa mellem fastlandet og Erik den Rødes Ø i S	65	36	"Denne Ø kaldtes Leifs Ø," (Holm, Garde 1889a, 94), "ti Leif var den første, der kom til Amerika." (Hansêraq 1933, 66)	Konebåds-Ex 1883-85 - Aflagt i "Grønlands Østkyst fra 63°20 til 66°25 N.Br. opmaalt af G. Holm 1884-85" (Holm, Garde 1889a).	Holm G., Garde V. 1889a: Beretning om Konebaads-Expeditionen til Grønlands Østkyst 1883-85. Meddelelser om Grønland 9, (2), 53-144. Hansêraq 1933: Den grønlandske Kateket Hansêraks Dagbog om den danske Konebådsekspedition til Ammassalik i Østgrønland 1884-85. Udgivet af William Thalbitzer. Det Grønlandske Selskabs Skrifter VIII. G.E.C. Gads Forlag, København.		LEIF Ø.	Nunat Aqqi.	

Id	Dato	Stednavn	Beliggenhed	Bredde	Længde	Oprindelse	Navngiver	Særlig kilde	Arktisk foto	Grønlandsk stednavn	Navngiver GL	Betydning
2252	18-09	NUNAT ISUA.	Forbjerg på kysten af den SV-lige del af Kong Christian IX Land Nord mellem Kap Vedel i NØ og Christian IV Gletsjer i SV. Forbjerg mellem J.A.D. Jensen Fjord i Ø og Ryberg Fjord i V.	68	30	Holm refererer: "Fra det nordligst besøgte Sted, nordre Aputitek, kan man i klart Vejr netop skimte Landtangen paa den nordre Side af Kangerdlngsuak, som kaldes Kernerarsuit eller Nuna isua (Landets Yderste). Naar det er stille, seer Landet ud, som om det var et af Vind kruset Hav, men naar der er Luftspejling, sees Landet tydeligt." (Holm, Garde 1889b, 223).	Konebåds-Ex 1883-85 (Holm) havde registreret navnet Nuna Isua, og aflagt det på "Grønlands Østkyst mellem 66 og 68¾° N.Brede tegnet efter Angmagsalikernes Oplysninger med Benyttelse af Bestemmelserne fra „Hansa"-Flagen og „Ingolf" af G. Holm 1885" (Holm, Garde 1889a). Nu bruges navnet Nunat Isua.	Holm G., Garde V. 1889a: Beretning om Konebaads-Expeditionen til Grønlands Østkyst 1883-85. Meddelelser om Grønland 9, (2), 53-144. Holm G., Garde V. 1889b: Om de geografiske Forhold i Dansk Østgrønland. Meddelelser om Grønland 9, (3), 145-234.	#	NUNAT ISUA.	Nunat Aqqi.	
1915	22-04	ØSTRE TASIISAQ.	Fjord på kysten af Kong Christian IX Land Midt med munding på Ø-siden af fjorden Kialiip Tasiilaa lige inden for Kap Gustav Holm, der også er det NØ-lige forbjerg for fjorden Kialiip Tasiilaa.	66	34	G. Holm fik 3 fra Ammassalik til at tegne kort over kysten NØ for Ammassalik gengivet i "Skizzer af Kysten Nord for Angmagsalik tegnet af de Indfødte" (Holm, Garde 1889a). På grundlag af disse kort suppleret med tegnernes oplysninger, samt med hvad GH vidste fra Zweite Deutsche 1869-70 (Koldewey), hvor folkene fra "Hansa" havde gjort optegnelser samt fra orlogsskonnerten "Ingolfs" Expedition i Danmark Strædet 1879 (Mourier), tegnede GH et kort over GL's østkyst mellem 66° og 68¾° N. På dette kort blev fjorden Tasiusak aflagt lige N for fjorden eller bugten Ikersuak. Fjorden blev senere beskrevet sådan: "Tasiusak er en ret venlig udseende Fjord, der udmunder i samme Bugt som den nordlige Arm af bræen Ikersuak." (Amdrup 1902a, 82).	Konebåds-Ex 1883-85 - Aflagt i "Grønlands Østkyst mellem 66 og 68¾° N.Brede tegnet efter Angmagsalikernes Oplysninger med Benyttelse af Bestemmelserne fra „Hansa"-Flagen og „Ingolf" af G. Holm 1885" (Holm, Garde 1889a) som Tasiusak. Tasiusak blev senere aflagt i "GRÖNLANDS ÖSTKYST fra 65°55' til 68°10' N.Br." (Amdrup 1902a). 7. Thule 1932-33 aflagde på V-siden af fjorden Tasiilaq en fjord, som den også navngav Tasiusak, og for at kunne skelne de 2 fjorde fra hinanden tilføjede KVUG et Østre til den fjord navngivet af Konebåds-Ex og et Vestre til den fjord navngivet af 7. Thule. KVUG modificerede også navnet.	Holm G., Garde V. 1889a: Beretning om Konebaads-Expeditionen til Grønlands Østkyst 1883-85. Meddelelser om Grønland 9, (2), 53-144. Amdrup G. 1902a: Beretning om Ekspeditionen til Grønlands Østkyst 1898-99. Meddelelser om Grønland 27, 1-108.		NAKKAAGAJIIT.	Nunat Aqqi.	

Antal poster: 11

Stednavnelisterne er beskyttede i henhold til lov om ophavsret, og rettighederne tilhører Jan Løve. Hvis oplysninger fra listerne publiceres i anden sammenhæng, bedes følgende anført: "Copyright Jan Løve/Arktisk Institut".

Østgrønlandske Stednavne - fra den første kortlægning

Den norske Grønlands-Ekspedition 1888-89 (F. Nansen)

Version: 09-05-2023

Id	Dato	Stednavn	Beliggenhed	Bredde	Længde	Oprindelse	Navngiver	Særlig kilde	Arktisk foto	Grønlandsk stednavn	Navngiver GL	Betydning
1413	23-03	BALTOS NUNATAK.	Nunatak i Kong Frederik VI Kyst NV for Kap Poul Løvenørn, N for Gyldenløve Fjord. Aflagt i "Umivik med omgivelser. Ekspeditionens udgangspunkt." (Nansen, 1890) som den ene i en gruppe med 4 nunatakker navngivet efter ekspeditionsmedlemmer placeret mellem Hvidsadlen i NØ og Mohns Nunatak i SV. Gruppen er ikke aflagt i Nunat Aqqi, og den er ikke set i andre kort. Gruppen er sigtet på ca. 10 km afstand, og det anses for sandsynligt, at gruppen har været nogle formationer i isen, og ikke nunatakker.	64	41	"Samuel Johannesen Balto er en fastboende lap fra Karasjok og var 27 aar gammel, da han gik med paa ekspeditionen. ... Den meste tid havde han drevet paa skogsarbeide, men i flere aar havde han desuden været med paa fiske, og en stund havde han ogsaa tjent hos fjeldlapper og hjulpet til med at skjøtte renen, saaledes havde han blandt andet en kort tid været tjenestekarl hos Ravna." (Nansen 1890, 29). 1898 emigration til Alaska for at starte rendrift, senere guldgraver. Døde i 1921.	Norske-Eks 1888-89 - Aflagt i "Kart over Umivik med omgivelser. Ekspeditionens udgangspunkt." (Nansen 1890).	Nansen F. 1890: Paa ski over Grønland – En skildring af Den norske Grønlands-Ekspedition 1888-89. H. Aschehoug & Co.s Forlag. Kristiania.		¤.		
1405	23-03	DEN HVIDE HAUG.	Høj dannet af sne på Indlandsisen. På Kong Frederik VI Kyst V for Kap Poul Løvenørn og Fridtjof Nansen Halvø, N for Gyldenløve Fjord tæt ved kysten. Navnet er ikke set brugt andre steder, og snehøjen kan ikke positioneres igen.	64	40	"Endelig staar vi paa toppen af «den hvide haug», som vi har kaldt den, og blir nu rigelig belønnede for vor møie. I hele sin majestæt ligger vidden udbredt for os." (Nansen 1890, 381). Efter at være kommet i land gik Nansen og Dietrichson (Dietrichsons Nunatak*) på rekognoscering op ad bræen, og de satte sig som mål at komme op på omtalte høj for at få et overblik.	Norske-Eks 1888-89 - Aflagt i "Kart over Umivik med omgivelser. Ekspeditionens udgangspunkt." (Nansen 1890).	Nansen F. 1890: Paa ski over Grønland – En skildring af Den norske Grønlands-Ekspedition 1888-89. H. Aschehoug & Co.s Forlag. Kristiania.		¤.		
1411	23-03	DIETRICHSONS NUNATAK.	Nunatak i Kong Frederik VI Kyst NV for Kap Poul Løvenørn, N for Gyldenløve Fjord. Aflagt i "Umivik med omgivelser. Ekspeditionens udgangspunkt." (Nansen, 1890) som den ene i en gruppe med 4 nunatakker navngivet efter ekspeditionsmedlemmer placeret mellem Hvidsadlen i NØ og Mohns Nunatak i SV. Gruppen er ikke aflagt i Nunat Aqqi, og den er ikke set i andre kort. Gruppen er sigtet på ca. 10 km afstand, og det anses for sandsynligt, at gruppen har været nogle formationer i isen, og ikke nunatakker.	64	41	"Oluf Christian Dietrichson blev født i Skogn ved Levanger 31 mai 1856. Hans far var distriktslæge Peter Wilhelm Krejdahl Dietrichson, og hans mor var Canuta Pauline Ditlevine Due. Han fik en streng opdragelse og blev tidlig holdt til mandig idræt og friluftsliv, havde nær en halv mils skolevei til Levanger, hvor han var indtil 1873. Senere gik han et par aar paa Trondhjems latinskole, hvorpaa han kom til Maribogadens skole i Kristiania i 1876. Efter et aars privatlæsning blev han derpaa 1877 kadet, idet han kom ind i den midterste (saakaldte 2den) af krigsskolens daværende 5 klasser. Officer blev han 1880 og udnævntes til sekondløituant i den trondhjemske brigade februar 1882; 1886 blev han premierløitnant, og nu i mai 1890 er han bleven udnævnt til kaptein i samme brigade. Vinterhalvaarene 1882 til 1884 gjennemgik han den gymnastiske centralskole (i Kristiania) til uddannelse af lærere i legemsøvelse og vaabenbrug, og i 1887 ansattes han som hjelpelærer ved denne skole. Dietrichson har hele sit liv været en ivrig dyrker af al mandig idræt." (Nansen 1890, 26-27). 1918-24 generalmajor og kommandant i Kristiansand. Døde i 1942.	Norske-Eks 1888-89 - Aflagt i "Kart over Umivik med omgivelser. Ekspeditionens udgangspunkt." (Nansen 1890). Kortet er tegnet af OCD på grundlag af et kort fra Konebåds-Ex 1883-85: "Grønlands Østkyst fra 63°20 til 66°25 N.Br. opmaalt af G. Holm 1884-85" (Holm, Garde 1889a)	Nansen F. 1890: Paa ski over Grønland – En skildring af Den norske Grønlands-Ekspedition 1888-89. H. Aschehoug & Co.s Forlag. Kristiania. Holm G., Garde V. 1889a: Beretning om Konebaads-Expeditionen til Grønlands Østkyst 1883-85. Meddelelser om Grønland 9, (2), 53-144.		¤.		

Id	Dato	Stednavn	Beliggenhed	Bredde	Længde	Oprindelse	Navngiver	Særlig kilde	Arktisk foto	Grønlandsk stednavn	Navngiver GL	Betydning
1409	23-03	GAMÉLS NUNATAK.	På Kong Frederik VI Kyst V for Kap Poul Løvenørn, NV for bunden af Gyldenløve Fjord.	64	42	Navngivet som en tak til AUGUSTIN Cyrille Victor Vilhelm GAMÉL (1839-1904). Nansen havde i nov. 1887 ansøgt "det kongelige Frederiks universitet" i Kristiania om støtte. Ansøgningen blev anbefalet og sendt videre til regeringen, som ikke ville bruge kr. 5.000 "forat en privatmand kunde gjøre en forlystelsesreise til Grønland." (Nansen 1890, 7). "Da kom et tilbud fra en mand i Kjøbenhavn om at betale den sum, hvorom jeg havde ansøgt. Denne mand var etatsraad Augustin Gamél, som jo allerede ved udrustningen af Dijmphna-ekspeditionen har gjort sig fortjent af den arktiske forskning. Dette tilbud fra en udlænding og en mig personlig ukjendt mand om at bidrage til en ekspedition, som af de fleste ansaaes for at være vanvid, var i sandhed saa ædelmodigt, at jeg ikke kunde betænke mig paa at modtage det." (Nansen 1890, 8). AG drev efter farens død i 1879 familiens urtekram- og kaffeforretning på Østergade i Kbh. Han interesserede sig for geografi. 1882 stillede han som mæcen "Dijmphna" til rådighed for en ekspedition til Karahavet N for Sibirien i 1882-3 under ledelse af A.P. Hovgaard (Hovgaard Ø*). I 1888 støttede han Nansen. 1888 etatsråd. 1895 medlem af Det Kgl. Danske Geografiske Selskabs bestyrelse. 1903 morfar til Eigil Knuth (Kangeq Eigil Knuth*).	Norske-Eks 1888-89 - Aflagt i "Kart over Umivik med omgivelser. Ekspeditionens udgangspunkt." (Nansen 1890).	Nansen F. 1890: Paa ski over Grønland – En skildring af Den norske Grønlands-Ekspedition 1888-89. H. Aschehoug & Co.s Forlag. Kristiania.		GAMÉLS NUNATAK.	Nunat Aqqi.	
1406	20-03	HELLANDS NUNATAK.	På Kong Frederik VI Kyst V for Kap Poul Løvenørn og Fridtjof Nansen Halvø, N for Gyldenløve Fjord tæt ved kysten. Umiddelbart SØ for Rink Nunatak.	64	41	AMUND Theodor HELLAND (1846-1918). N geolog. 1864 student i Bergen. 1868 cand.min. 1874 universitetsstipendiat i geologi. 1885 ekstraordinær professor i bjergbygning og geologi i Kristiania. Nansen omtaler AH's studierejse til GL i 1875. Rejsen "omfattede strækningen fra kolonien Egedesminde (68° 42' n. br.) indtil fjorden Kangerdlugssuak (omtrent 71° 15' n. br.) i kolonien Umanaks distrikt. 5 isfyldte fjorde besøgtes og talrige mindre bræer, hvoriblandt bræen ind for Ilordlek-fjordens sydlige arm, hvor indlandsisen besteges, altsaa paa det samme sted, hvor Whymper gjorde sit forsøg (JL Whympers Nunatak*). Det udbytte, som denne reise bragte, var især i en henseende forbausende. Istedenfor de tidligere kjendte bræbevægelser af i det høieste et par fod i døgnet fandt nemlig Helland, at bl. a. den vældige bræ i Jakobshavns isfjord bevæger sig med en hastighed af indtil 64 fod (19,54 m.) i døgnet." (Nansen 1890, 416-417).	Norske-Eks 1888-89 - Aflagt i "Kart over Umivik med omgivelser. Ekspeditionens udgangspunkt." (Nansen 1890).	Nansen F. 1890: Paa ski over Grønland – En skildring af Den norske Grønlands-Ekspedition 1888-89. H. Aschehoug & Co.s Forlag. Kristiania.		HELLANDS NUNATAK.	Nunat Aqqi.	
1408	22-05	HOLMS NUNATAK.	På Kong Frederik VI Kyst V for Kap Poul Løvenørn, NV for bunden af Gyldenløve Fjord. Lidt inde på Indlandsisen.	64	42	Navngivet efter Gustav Frederik Holm. "I Kjøbenhavn opsøgte jeg kaptein Holm, lederen af den danske konebaadsekspedition til Grønlands østkyst, og han gav mig adskillige værdifulde oplysninger om isforholdene paa det af ham bereiste stykke af østkysten." (Nansen 1890, 129). Holm omtales flere gange i Nansen (1890). Biografi ved Kap Gustav Holm*.	Norske-Eks 1888-89 - Aflagt i "Kart over Umivik med omgivelser. Ekspeditionens udgangspunkt." (Nansen 1890).	Nansen F. 1890: Paa ski over Grønland – En skildring af Den norske Grønlands-Ekspedition 1888-89. H. Aschehoug & Co.s Forlag. Kristiania.		HOLMS NUNATAK.	Nunat Aqqi.	
1394	22-06	HØRRINGS NUNATAK.	På V-kysten af det sund der adskiller Kong Frederik VI Kyst fra Jens Munk Ø med Kap Poul Løvenørn, N for Gyldenløve Fjord.	64	40	Nansen skriver i sit forord, at det er "en velkommen pligt her paa kameraters og egne vegne at takke direktoratet for den kongelige grønlandske handel i Kjøbenhavn for den sjeldne velvilje, som paa alle maader er bleven os vist, og de danske i Grønland for den gjestfrihed, hvormed vi fra alle sider er bleven behandlede." (Nansen 1890, i) Takken blev rettet til Hugo Egmont Hørring (1842-1909) biograferet ved Kap Hørring*.	Norske-Eks 1888-89 - Aflagt i "Kart over Umivik med omgivelser. Ekspeditionens udgangspunkt." (Nansen 1890) som Hörrings Nunatak.	Nansen F. 1890: Paa ski over Grønland – En skildring af Den norske Grønlands-Ekspedition 1888-89. H. Aschehoug & Co.s Forlag. Kristiania.		HØRRINGS NUNATAK.	Nunat Aqqi.	

Id	Dato	Stednavn	Beliggenhed	Bredde	Længde	Oprindelse	Navngiver	Særlig kilde	Arktisk foto	Grønlandsk stednavn	Navngiver GL	Betydning
1404	22-06	JENSEN NÆS.	Mindre S-vendt næs på Kong Frederik VI Kyst, V for Fridtjof Nansen Halvø og N for Gyldenløve Fjord. SV for Kap Poul Løvenørn.	64	40	Navngivet efter J.A.D. Jensen (Kap JADJ*). Nansen og Sverdrup havde under rekognoscering på Indlandsisen fra Den hvide Haug* fundet, "at fjeldet, som vi nu havde i syd for os (paa Jensens land), vilde give en god adkomst til det indre. (Nansen 1890, 382), men de kunne ikke komme op på fjeldet. JADJ havde været på flere isvandringer, og han nævnes flere gange. Biografi ved Bildsøe Nunatakker*.	Norske-Eks 1888-89 - Aflagt i "Kart over Umivik med omgivelser. Ekspeditionens udgangspunkt." (Nansen 1890) som Jensens Land. Ligger lige V for traverseringens udgangspunkt.	Nansen F. 1890: Paa ski over Grønland – En skildring af Den norske Grønlands-Ekspedition 1888-89. H. Aschehoug & Co.s Forlag. Kristiania.		JENSEN NÆS.	Nunat Aqqi.	
1396	22-06	JOHNSTRUPS NUNATAK.	På V-kysten af det sund der adskiller Kong Frederik VI Kyst fra Jens Munk Ø med Kap Poul Løvenørn, N for Gyldenløve Fjord.	64	40	Navngivet som en hyldest til Johannes Frederik Johnstrup (1818-94) - "Det følgende aar (1876) begyndtes for dansk statsregning efter forslag af den danske geolog prof. Johnstrup de «geologiske og geografiske undersøgelser i Grønland». Disse undersøgelser har siden den tid været fortsatte hvert aar og har bragt et stort og meget værdifuldt udbytte, som for en væsentlig del er nedlagt i det smukke og betydningsfulde verk «Meddelelser om Grønland», hvoraf henimod 12 hefter er udkomne, og som er udgivet af den kommission, som valgtes til at lede undersøgelserne, og som bestod af prof. Johnstrup, minister N.F. Ravn, og dr. H. Rink." (Nansen 1890, 418). Biografi ved Kap Johnstrup*.	Norske-Eks 1888-89 - Aflagt i "Kart over Umivik med omgivelser. Ekspeditionens udgangspunkt." (Nansen 1890).	Nansen F. 1890: Paa ski over Grønland – En skildring af Den norske Grønlands-Ekspedition 1888-89. H. Aschehoug & Co.s Forlag. Kristiania.		JOHNSTRUPS NUNATAK.	Nunat Aqqi.	
1400	19-05	JOMFRUEN. (Norske-Eks).	På Kong Frederik VI Kyst V for den N-lige del af Jens Munk Ø, NV for Hvidsadlen. NV for Kap Poul Løvenørn*.	64	41	Fra Den hvide Haug* så Nansen "en liden nunatak langt derinde, vi kaldte den «Jomfrua». Hvorfor den fik det navn, skal jeg ikke kunne sige med bestemthed, maaske var det, fordi den var saa ren og jomfruelig, der var kun lidt mørkt fjeld, som stak frem oppe nær hovedet. I formen mindede den ogsaa til en vis grad om en jomfru fra gamle dage med et stort hvidt krinolineskjørt." (Nansen 1890, 381-382).	Norske-Eks 1888-89 - Aflagt i "Kart over Umivik med omgivelser. Ekspeditionens udgangspunkt." (Nansen 1890) som Jomfrua.	Nansen F. 1890: Paa ski over Grønland – En skildring af Den norske Grønlands-Ekspedition 1888-89. H. Aschehoug & Co.s Forlag. Kristiania.		QEERTIP KANGILERILAA.	Nunat Aqqi.	
1402	19-05	KJERULF NUNATAK.	På Kong Frederik VI Kyst V for den N-lige del af Jens Munk Ø, NV for Hvidsadlen. NV for Kap Poul Løvenørn.	64	41	Theodor Kjerulf (1825-88). Biografi ved Kjerulf Fjord*.	Norske-Eks 1888-89 - Aflagt i "Kart over Umivik med omgivelser. Ekspeditionens udgangspunkt." (Nansen 1890) som Kjerulfs Nunatakker.	Nansen F. 1890: Paa ski over Grønland – En skildring af Den norske Grønlands-Ekspedition 1888-89. H. Aschehoug & Co.s Forlag. Kristiania.		QEERSIIT KANGERTIVA.	Nunat Aqqi.	
1395	22-06	KORNERUPS NUNATAK.	På V-kysten af det sund der adskiller Kong Frederik VI Kyst fra Jens Munk Ø* med Kap Poul Løvenørn*, N for Gyldenløve Fjord*.	64	40	Andreas Nicolaus Kornerup (1857-1881). Født i Kbh. 1873 adgangseksamen til Polyteknisk Læreanstalt og kandidat i 1878 i anvendt naturvidenskab. 1877 optaget på Kunstakademiet. 1876 med Steenstrup (K.J.V. Steenstrup Nordre Bræ*) og Holm (Holm Bjerg*) til Julianehåb Distrikt. 1878 med J.A.D. Jensen (Kap JADJ*) og arkitekt Thorvald Groth til Godthåb og Frederikshåb på geologisk undersøgelser og deltog i vandringen på Indlandsisen. 1879 med JADJ og R. Hammer (Kap Hammer*) på undersøgelsesrejse til og kortlægning ved Holsteinsborg og Egedesminde. 1879 docent i jordbundslære ved landbohøjskolen. ANK var en habil kunstner og lavede mange tegninger og akvareller under sine rejser i GL og mange af hans værker blev udstillet på Charlottenborg i 1882..	Norske-Eks 1888-89 - Aflagt i "Kart over Umivik med omgivelser. Ekspeditionens udgangspunkt." (Nansen 1890).	Nansen F. 1890: Paa ski over Grønland – En skildring af Den norske Grønlands-Ekspedition 1888-89. H. Aschehoug & Co.s Forlag. Kristiania.		KORNERUPS NUNATAK.	Nunat Aqqi.	

Id	Dato	Stednavn	Beliggenhed	Bredde	Længde	Oprindelse	Navngiver	Særlig kilde	Arktisk foto	Grønlandsk stednavn	Navngiver GL	Betydning
1412	23-03	KRISTIANSENS NUNATAK.	Nunatak i Kong Frederik VI Kyst NV for Kap Poul Løvenørn, N for Gyldenløve Fjord. Aflagt i "Umivik med omgivelser. Ekspeditionens udgangspunkt." (Nansen, 1890) som den ene i en gruppe med 4 nunatakker navngivet efter ekspeditionsmedlemmer placeret mellem Hvidsadlen i NØ og Mohns Nunatak i SV. Gruppen er ikke aflagt i Nunat Aqqi, og den er ikke set i andre kort. Gruppen er sigtet på ca. 10 km afstand, og det anses for sandsynligt, at gruppen har været nogle formationer i isen, og ikke nunatakker.	64	41	"Kristian Kristiansen Trana var ikke mere end 24 aar gammel, da han fulgte med paa ekspeditionen. Dette var vistnok betydelig under den alder, jeg anser for heldigst til den slags strabadser, men han var modig og sterk og havde en lyst som faa; paa Sverdrups anbefaling betænkte jeg mig derfor ikke paa at tage ham med; jeg kom heller ikke til at angre det, skjønt han vistnok endnu ikke har naaet sin kraftigste alder. Han blev født den 16de februar 1865 paa pladsen Grinna, som ligger under Trana, den gaard, som Sverdrups far nu eier. Paa sit fødested har han især deltaget i skogsarbeide, et par gange har han dernæst været tilsjøs og var saaledes ogsaa vant til lidt af hvert." (Nansen 1890, 28-29).	Norske-Eks 1888-89 - Aflagt i "Kart over Umivik med omgivelser. Ekspeditionens udgangspunkt." (Nansen 1890).	Nansen F. 1890: Paa ski over Grønland – En skildring af Den norske Grønlands-Ekspedition 1888-89. H. Aschehoug & Co.s Forlag. Kristiania.		¤.		
1401	19-05	KUNS NUNATAK.	På Kong Frederik VI Kyst V for den N-lige del af Jens Munk Ø, NV for Hvidsadlen. NV for Kap Poul Løvenørn.	64	41	Ukendt.	Norske-Eks 1888-89 - Aflagt i "Kart over Umivik med omgivelser. Ekspeditionens udgangspunkt." (Nansen 1890).	Nansen F. 1890: Paa ski over Grønland – En skildring af Den norske Grønlands-Ekspedition 1888-89. H. Aschehoug & Co.s Forlag. Kristiania.		QEERSIT KANGILERILAAT.	Nunat Aqqi.	
1414	23-03	MOHNS NUNATAK.	På Kong Frederik VI Kyst V for Kap Poul Løvenørn, NV for Fridtjof Nansen Halvø, N for Gyldenløve Fjord.	64	41	Henrik Mohn (1835-1916). 1888 hjalp HM ved udrustningen af Norske-Eks. "Jeg tror, at ekspeditionen, hvad instrumenter angaar, var særdeles heldig udstyret, og dette skyldes for en væsentlig del direktøren for det meteorologiske institut i Kristiania, professor H. Mohn, som med utrættelig iver tog sig af vor videnskabelige udrustning og forberedelse." (Nansen 1890, 68). Biografi ved Kap Mohn*.	Norske-Eks 1888-89 - Aflagt i "Kart over Umivik med omgivelser. Ekspeditionens udgangspunkt." (Nansen 1890).	Nansen F. 1890: Paa ski over Grønland – En skildring af Den norske Grønlands-Ekspedition 1888-89. H. Aschehoug & Co.s Forlag. Kristiania.		MOHNS NUNATAK.	Nunat Aqqi.	
1403	19-05	NORDENSKIÖLD NÆS.	Mindre S-vendt næs på Kong Frederik VI Kyst lige V for Fridtjof Nansen Halvø N for Gyldenløve Fjord. SV for Kap Poul Løvenørn.	64	40	"... den snebare fjeldskraaning, som fra teltet hævede sig et stykke indover omgivet af bræmassen, og som jeg har kaldt Nordenskiölds Nunatak." (Nansen 1890, 376). Navngivet som en hyldest til (Nils) Adolf Erik Nordenskiöld (1832-1901). Biografi ved Kap Nordenskiöld*. "Med den vandring, som 1870 foretoges paa indlandsisen af Nordenskiøld sammen med nuværende professor Berggren fra Aulatsivik-fjordens nordre arm (syd for Egedesminde paa 68° n. br.), indlededes saa at sige en ny fase i de grønlandske isvandringers historie. Dette er første gang mennesker trænger et længere stykke frem over indlandsisen og tilbringer flere dage efter hinanden paa den, ligesom det er den første færd derpaa, som bringer udbytte af mer videnskabelig natur." (Nansen 1890, 411). "En af de betydeligste ekspeditioner paa Grønlands indlandsis er Nordenskiølds ekspedition i 1883. Ikke tilfreds med sin første isvandring i 1870, vilde denne utrættelige polarforsker trænge endnu længere ind for at fravriste dette indre nogle af dets merkeligste hemmeligheder. Han var nemlig i lighed med Whymper (JL: Whympers Nunatak*) kommen paa den tanke, at der inde i dette «nordens sahara», som han kalder det, maatte findes oaser, som var snebare, ja han var ikke langt fra at holde det for muligt, at de havde en skogbeklædning, lige rig som landene ved Sibiriens kuldepol." (Nansen 1890, 422).	Norske-Eks 1888-89 - Aflagt i "Kart over Umivik med omgivelser. Ekspeditionens udgangspunkt." (Nansen 1890) som Nordenskiölds Nunatak. Udgangspunktet for traverseringen var på V-siden af dette næs.	Nansen F. 1890: Paa ski over Grønland – En skildring af Den norske Grønlands-Ekspedition 1888-89. H. Aschehoug & Co.s Forlag. Kristiania.		QUPISAARPIK.	Nunat Aqqi.	
1398	19-05	PEARYS NUNATAK.	På Kong Frederik VI Kyst V for den N-lige del af Jens Munk Ø*, NV for Hvidsadlen*. NV for Kap Poul Løvenørn*.	64	41	Robert Edwin Peay (1856-1920). Nansen omtaler (1890, 428-431) Pearys og Chr. Maigaards isvandring i 1886. Biografi ved Peary Land (KVUG)*.	Norske-Eks 1888-89 - Aflagt i "Kart over Umivik med omgivelser. Ekspeditionens udgangspunkt." (Nansen 1890).	Nansen F. 1890: Paa ski over Grønland – En skildring af Den norske Grønlands-Ekspedition 1888-89. H. Aschehoug & Co.s Forlag. Kristiania.		QEERSIIT.	Nunat Aqqi.	

Id	Dato	Stednavn	Beliggenhed	Bredde	Længde	Oprindelse	Navngiver	Særlig kilde	Arktisk foto	Grønlandsk stednavn	Navngiver GL	Betydning
1397	19-05	RAVNAS NUNATAK.	På Kong Frederik VI Kyst V for den N-lige del af Jens Munk Ø*, NV for Hvidsadlen*. NV for Kap Poul Løvenørn*.	64	41	"Ole Nielsen Ravna er fjeldlap fra Karasjok-trakten og var 45 eller 46 aar gammel, han var ikke ganske sikker paa det selv. Hele sit liv har han som nomade levet i sit telt og flakket om med sine rener paa de finmarkske fjelde. Hans renhjord var, før han reiste til Grønland, ikke stor, antagelig mellem 200 og 300 dyr; selv vilde han nødig snakke om det. Han var den eneste af ekspeditionens medlemmer, som var gift; han forlod kone og fem børn." (Nansen 1890, 29-30). 1905 til GL med Knud Rasmussen for at undersøge muligheden for at holde rener ved Godthåbsfjorden. Døde i 1906.	Norske-Eks 1888-89 - Aflagt i "Kart over Umivik med omgivelser. Ekspeditionens udgangspunkt." (Nansen 1890).	Nansen F. 1890: Paa ski over Grønland – En skildring af Den norske Grønlands-Ekspedition 1888-89. H. Aschehoug & Co.s Forlag. Kristiania.		QEERSIIT.	Nunat Aqqi.	
1407	22-06	RINKS NUNATAK.	På Kong Frederik VI Kyst V for Kap Poul Løvenørn* og Fridtjof Nansen Halvø*, N for Gyldenløve Fjord* tæt ved kysten. Umiddelbart NV for Helland Nunatak.	64	41	Hinrich Johannes Rink (1819-93). Navngivet som en hyldest: "I midten af dette aarhundrede indlededes imidlertid ved en mands arbeide en ny tid i vor kundskab om Grønlands indlandsis. Denne mand var dr. H. Rink. Gjennem en række grundige arbeider, som var frugterne af mange aars reiser og undersøgelser i Grønland, hvor han boede i lang tid, dels som naturforsker, dels som kolonibestyrer og dels som inspektør, henledede dr. Rink den videnskabelige verdens opmerksomhed paa Grønlands mægtige ismark," (Nansen 1890, 402). Nansen var ven med Rinks svigersøn Ludvig Schmelck (Kap Schmelck*), og havde mødt Rink. Biografi ved Kap Rink* (Carlsberg).	Norske-Eks 1888-89 - Aflagt i "Kart over Umivik med omgivelser. Ekspeditionens udgangspunkt." (Nansen 1890).	Nansen F. 1890: Paa ski over Grønland – En skildring af Den norske Grønlands-Ekspedition 1888-89. H. Aschehoug & Co.s Forlag. Kristiania.		RINKS NUNATAK.	Nunat Aqqi.	
1393	22-06	STEENSTRUPS NUNATAK.	Nunatak på Jens Munk Ø ud for yderkysten af Kong Frederik VI Kyst. På V-kysten af den S-lige del af Jens Munk Ø* der mod Ø ender med Kap Poul Løvenørn*, N for Gyldenløve Fjord*.	64	40	Knud Johannes Vogelius Steenstrup (1842-1913). Nansen (1890) omtaler KJVS's rejser til SV-GL, for de havde som mål at trænge ind på Indlandsisen. Biografi ved K.J.V. Steenstrup Nordre Bræ*.	Norske-Eks 1888-89 - Aflagt i "Kart over Umivik med omgivelser. Ekspeditionens udgangspunkt." (Nansen 1890) som Stenstrups Nunatak.	Nansen F. 1890: Paa ski over Grønland – En skildring af Den norske Grønlands-Ekspedition 1888-89. H. Aschehoug & Co.s Forlag. Kristiania.		STEENSTRUPS NUNATAK.	Nunat Aqqi.	

Id	Dato	Stednavn	Beliggenhed	Bredde	Længde	Oprindelse	Navngiver	Særlig kilde	Arktisk foto	Grønlandsk stednavn	Navngiver GL	Betydning
1410	23-03	SVERDRUPS NUNATAK.	Nunatak i Kong Frederik VI Kyst NV for Kap Poul Løvenørn, N for Gyldenløve Fjord. Aflagt i "Umivik med omgivelser. Ekspeditionens udgangspunkt." (Nansen, 1890) som den ene i en gruppe med 4 nunatakker navngivet efter ekspeditionsmedlemmer placeret mellem Hvidsadlen i NØ og Mohns Nunatak i SV. Gruppen er ikke aflagt i Nunat Aqqi, og den er ikke set i andre kort. Gruppen er sigtet på ca. 10 km afstand, og det anses for sandsynligt, at gruppen har været nogle formationer i isen, og ikke nunatakker.	64	40	"Otto Neumann Sverdrup var født den 31 oktober 1855 paa gaarden Haarstad i Bindalen paa Helgeland. Hans far var gaard- og skogseier. … Han blev ikke sendt til nogen by for at gaa paa skole, men læste hjemme paa gaarden med huslærer. Bogen synes dog aldrig at have huget ham. I 17 aars alder gik han tilsjøs og flakkede om i mange aar dels paa norske, dels paa amerikanske skibe. I 1878 tog han sin styrmandseksamen i Kristiania og for i flere aar som styrmand. Som saadan forliste han for flere aar siden med en norsk skonnert paa vestkysten af Skotland. Ved den leilighed viste han tilfulde, hvad malm der var i ham, og det kan nok for en væsentlig del takkes hans sindighed og seighed, at mandskabet blev frelst. En skonnert og et dampskib førte han som kaptein. Et aar laa han ogsaa paa bankfiske udfor nordlandskysten med en fiskekutter. For en del aar siden hændte det, at man i Gøteborg søgte en fører til Nordenfeldts undervandsbaad, som skulde føres over Nordsjøen til England; man udlovede en belønning til den, som vilde paatage sig dette farefulde hverv, men der var ingen, som vaagede det. Da kom Sverdrup tilfeldigvis dertil og tilbød sig straks. Men saa i sidste øieblik betænkte de sig, som sendte den, og den blev bugseret over sjøen. … At en slig kar var som skabt for en ekspedition som denne, er selvsagt. Ved sit omflakkende og mangeartede liv havde han lært at greie sig i alle vanskeligheder; altid var han rolig, aldrig raadløs." (Nansen 1890, 23-26). 1889 det norske geografiske selskabs guldmedalje. 1893-96 kaptajn på "Fram" på Nansens ekspedition over Polhavet, som havde til mål at nå den geografiske Nordpol. Sommeren 1897 kaptajn på "Lofoten", som sejlede med turister på Svalbard. 1898-1902 leder af den 2. "Fram"-ekspedition til NV-GL. Det var ekspeditionens mål at sejle N om GL, men den blev standset af is i Nares Stræde, og i stedet overvintrede den 4 år på Ellesmere Island og undersøgte og kortlagde store områder. 1903 Royal Geographical Society Patron's Medal: "For important discoveries in Jones Sound and for the important part he played as captain of the Fram during Dr. Nansen's famous expedition." og Det Kgl. Danske Geografiske Selskabs. 1902-14 prøvede sig som forfatter, plantageejer på Cuba og sæl- eller hvalfanger ved GL eller ved Alaska uden succes. 1914-15 ledte som kaptajn på "Eclipse" en eftersøgning i Karahavet efter 2 russiske ekspeditioner, nemlig løjtnant Brusilows med "St. Anna" og geologen Kusarows med "Herkules". Han fandt ikke de 2 ekspeditioner, men han undsatte en tredje. 1920 og 1921 fører af russiske isbrydere på eftersøgninger i Karahavet. 1930 død i sit hjem.	Norske-Eks 1888-89 - Aflagt i "Kart over Umivik med omgivelser. Ekspeditionens udgangspunkt." (Nansen 1890).	Nansen F. 1890: Paa ski over Grønland – En skildring af Den norske Grønlands-Ekspedition 1888-89. H. Aschehoug & Co.s Forlag. Kristiania.		¤.		

Id	Dato	Stednavn	Beliggenhed	Bredde	Længde	Oprindelse	Navngiver	Særlig kilde	Arktisk foto	Grønlandsk stednavn	Navngiver GL	Betydning
1399	13-11	WHYMPERS NUNATAK.	På Kong Frederik VI Kyst V for den N-lige del af Jens Munk Ø, NV for Hvidsadlen. NV for Kap Poul Løvenørn.	64	41	Edward Whymper (1840-1911). UK opdagelsesrejsende og bjergbestiger. Besteg i 1864 Mont Blanc og i 1865 som den første Matterhorn. 1867 i GL. "I 1867 gjorde den bekjendte engelske tindebestiger Edward Whymper et forsøg paa at trænge ind paa indlandsisen fra en liden fjord Ilordlek (paa omtr. 69° 25') nord for Jakobshavn. Whymper havde fattet den idé, at der muligens kunde være bart land i Grønlands indre, … At der var bart land, mente han at kunne slutte fra den periodiske optræden og forsvinden af store renhjorder paa vestkysten. Disse dyr maatte nemlig have «græsrige dale og tilflugtssteder» i det indre, hvortil de søgte hen." (Nansen 1890, 406-407). I 1872 kom "… Whymper tilbage til Grønland og reiste i distriktet ved den nordlige del af Discobugten og ved Umanakfjorden. Denne gang gjorde han imidlertid intet forsøg paa at trænge ind paa selve indlandsisen, men indskrænkede sig til at bestige høie fjeldtoppe ved randen for at skaffe sig udsigt indover. … Whymper synes nu at være kommen til den overbevisning, at snebare strækninger ikke kan findes i det indre; thi han siger, at de paa forskjellige steder foretagne undersøgelser gjør det «henimod absolut sikkert, at Grønlands indre fra nord til syd og øst til vest er fuldstændig hyllet i sne og is»." (Nansen 1890, 415). EW kom ikke igen til GL, men rejste i Sydamerika og CAN.	Norske-Eks 1888-89 - Aflagt i "Kart over Umivik med omgivelser. Ekspeditionens udgangspunkt." (Nansen 1890).	Nansen F. 1890: Paa ski over Grønland – En skildring af Den norske Grønlands-Ekspedition 1888-89. H. Aschehoug & Co.s Forlag. Kristiania.		TIKKILIGAJIK.	Nunat Aqqi.	
1416	20-06	ØRNEREDEN.	På Kong Frederik VI Kyst på et næs lidt S for mundingen af Mogens Heinesen Fjord. Navnet er ikke set andre steder.	62	42	"Tilveirs et stykke derfra var der en klippeafsats netop saa stor, at vi kunde faa slaaet op teltet. Det hele havde en vis lighed med en ørnerede paa en berghjæl, og vi kaldte da ogsaa stedet Ørnereden; paa eskimoisk heder nok landet deromkring Ingerkajarfik (ligger paa 62° 10' n. b. og 42° 12' v. l. paa fastlandet)." (Nansen 1890, 341-342).	Norske-Eks 1888-89.	Nansen F. 1890: Paa ski over Grønland – En skildring af Den norske Grønlands-Ekspedition 1888-89. H. Aschehoug & Co.s Forlag. Kristiania.	#	INGEQQAJARPIK.	Nunat Aqqi.	Hvor man var nær ved at sætte sig.

Antal poster: 23

Stednavnelisterne er beskyttede i henhold til lov om ophavsret, og rettighederne tilhører Jan Løve. Hvis oplysninger fra listerne publiceres i anden sammenhæng, bedes følgende anført: "Copyright Jan Løve/Arktisk Institut".

Østgrønlandske Stednavne - fra den første kortlægning

Den østgrønlandske Expedition udført i Aarene 1891-92 (Ryder)

Version: 09-05-2023

Id	Dato	Stednavn	Beliggenhed	Bredde	Længde	Oprindelse	Navngiver	Særlig kilde	Arktisk foto	Grønlandsk stednavn	Navngiver GL	Betydning
886	19-05	BJØRNEØER. (Østgrønlandske-Ex).	Ø-gruppe i Hall Bredning NØ for Milne Land ved indløbet til Øfjord. Omfatter ca. 11 mindre øer, hvoraf de fleste er forholdsvis flade med højde op til 180 moh. Nogle få har skarpe spidser, der er mere end 400 moh høje.	71	25	Ekspeditionen skød en bjørn her 4. sept. 1891.	Østgrønlandske-Ex 1891-92 - Aflagt i "Grönlands Östkyst mellem 69° og 74° N.Br." (Ryder 1895) som Bjørne Øer.	Ryder C. 1895: Beretning om den østgrønlandske Expedition 1891-92. Meddelelser om Grønland 17, (1), 1-160.	21533 ++	NANNIT NUNAAT.	Nunat Aqqi.	
962	11-08	BLASTFJORD.	Fønfjord*.	70	26	Brugt om Fønfjord.	Østgrønlandske-Ex 1891-92 - Omtalt af Vedel i sin dagbog for 21. aug. 1891 (Gulløv 1991, 60).	Gulløv, H.C. 1991: Syv skinnende hvide rener. Dagbog ført på Den Danske Ekspedition til Østgrønland 1891-92 af Premierlieutenant Helge Vedel. Dansk Polarcenter, København.		2		
930	19-07	BLÅBÆRHØJEN.	80 moh høj høj på Danmark Ø S for Milne Land. S for Elvdalen, NV for Hekla Havn.	70	26	Blåbær var almindelige på højen.	Østgrønlandske-Ex 1891-92 - Omtalt af Hartz (1896, 158) som den høj afsat med højde 250' på Ryders "Croquis af Danmarks Ø" (Ryder 1895, 74).	Hartz, N. 1896: Østgrønlands Vegetationsforhold. A. Beskrivelse af de besøgte Lokaliteters Vegetation. I. Hold with Hope, c. 73°30' N.Br. II. Scoresby Sund. c. 70°15' N.Br. III. Bay, E.: Angmagsalik, c. 65°40' N.Br. B. Almindelige Bemærkninger om Vegetationen i Scoresby Sund. Meddelelser om Grønland 18, (4), 105-314. Ryder C. 1895: Beretning om den østgrønlandske Expedition 1891-92. Meddelelser om Grønland 17, (1), 1-160.		BLÅBÆRHØJEN.	Nunat Aqqi.	
887	19-08	BREGNEPYNT.	NØ-forbjerg på Ø-kysten af Milne Land mod Scoresby Sund.	70	25	"Pynten Øst for Bugten kaldte vi Bregnepynt, fordi Cand. Hartz her fandt mange af de smaa, vellugtende Bregner (Lastræa fragrans)." (Ryder 1895, 60). Et hold teltede her 3. sept. 1891.	Østgrønlandske-Ex 1891-92 - Aflagt i "Grönlands Östkyst mellem 69° og 74° N.Br." (Ryder 1895) som Bregne Pynt.	Ryder C. 1895: Beretning om den østgrønlandske Expedition 1891-92. Meddelelser om Grønland 17, (1), 1-160.		ILIMANANNGIP NUNAA.	Nunat Aqqi.	
931	19-07	BRÆNDESTABLEN.	Formation af basalt på S-spidsen af Rødeø i Rødefjord V for Milneland.	70	28	"Nedenfor den bratte Sydskrænt staar en isoleret, af Vandet fremragende Trapgang , som vi kaldte «Brændestablen» ; i nogen Afstand mindede den ganske om en saadan, idet den er dannet af omtrent horizontalt liggende, prismatiske Søjler." (Hartz 1896, 213). Skær af basaltgange, som "hævede sig op af vandet som en omhyggelig sat brændestak" (Gulløv 1991, 51).	Østgrønlandske-Ex 1891-92 - Omtalt af Hartz. Beskrevet af Vedel i sin dagbog for 15. aug. 1891.	Hartz N. 1896: Østgrønlands Vegetationsforhold. A. Beskrivelse af de besøgte Lokaliteters Vegetation. I. Hold with Hope, c. 73°30' N.Br. II. Scoresby Sund. c. 70°15' N.Br. III. Bay E.: Angmagsalik, c. 65°40' N.Br. B. Almindelige Bemærkninger om Vegetationen i Scoresby Sund. Meddelelser om Grønland 18, (4), 105-314. Gulløv, H.C. 1991: Syv skinnende hvide rener. Dagbog ført på Den Danske Ekspedition til Østgrønland 1891-92 af Premierlieutenant Helge Vedel. Dansk Polarcenter, København.		BRÆNDESTABLEN.	Nunat Aqqi.	

Id	Dato	Stednavn	Beliggenhed	Bredde	Længde	Oprindelse	Navngiver	Særlig kilde	Arktisk foto	Grønlandsk stednavn	Navngiver GL	Betydning
888	19-05	DANMARK Ø.	En mindre ø i en indskæring på S-kysten af Milne Land mellem Hall Bredning i Ø og Fønfjord i V.	70	26	"Havnen blev døbt Hekla Havn, medens Øen, hvorpaa den ligger, fik Navnet Danmarks Ø." (Ryder 1895, 44). Efter landet DK. Her havde Østgrønlandske-Ex sin station fra 23. aug. 1891 til 8. aug. 1892. Ryder har lavet en croquisskitse af øen (AI: 139/49), og en rentegnet croquis (Ryder 1895, 74).	Østgrønlandske-Ex 1891-92 - Aflagt i "Grönlands Östkyst mellem 69° og 74° N.Br." (Ryder 1895) som Danmarks Ø. Også omtalt som Heklas Land*.	AI: 139/49: Carl Hartvig Ryder/Kortmateriale. Ryder C. 1895: Beretning om den østgrønlandske Expedition 1891-92. Meddelelser om Grønland 17, (1), 1-160.	21470 ++	UJUAAGAJIIP NUNAA.	Nunat Aqqi.	
965	22-06	DANMARKS PYNT.	Det østre havnenæs på Hekla Havn på Danmark Ø på S-kysten af Milne Land..	70	26	"Stationen blev oprettet på Danmarks Pynt … pynten østen for Hekla Havn." (Gulløv 1991, 86).	Østgrønlandske-Ex 1891-92 - Omtalt af Vedel i sin dagbog for den 7. nov. 1891.	Gulløv H.C. 1991: Syv skinnende hvide rener. Dagbog ført på Den Danske Ekspedition til Østgrønland 1891-92 af Premierlieutenant Helge Vedel. Dansk Polarcenter, København.		¤.		
889	19-07	ELVDALEN.	Dal på Danmark Ø på S-kysten af Milne Land gående fra NV mod SØ. Elven har udløb mod SØ i Scoresby Sund NØ for Hekla Havn.	70	26	Dal med den største elv på Danmark Ø.	Østgrønlandske-Ex 1891-92 - Aflagt i Ryders (1895, 74) "Croquis af Danmarks Ø".	Ryder C. 1895: Beretning om den østgrønlandske Expedition 1891-92. Meddelelser om Grønland 17, (1). 1-160.	21484 ++	ELVDALEN.	Nunat Aqqi.	
890	19-07	FALKEPYNT.	NØ-forbjerg på Gåseland mod Fønfjord og Milne Land.	70	26	Her blev observeret falke.	Østgrønlandske-Ex 1891-92 - Aflagt i "Grönlands Östkyst mellem 69° og 74° N.Br." (Ryder 1895) som Falke Pynt.	Ryder C. 1895: Beretning om den østgrønlandske Expedition 1891-92. Meddelelser om Grønland 17, (1), 1-160.		FALKEPYNT.	Nunat Aqqi.	
2362	22-06	FERSKESØ.	Sø på Danmark Ø inderst i Scoresby Sund beliggende øverst mod NV i Elvdalen.	70	76	"… som paa den lille Ferskesø i Elvdalen," (Ryder 1895, 76).	Østgrønlandske-Ex 1891-92 - Aflagt i Ryders (1895, 74) "Croquis af Danmarks Ø" uden navn øverst i Elvdalen.	Ryder C. 1895: Beretning om den østgrønlandske Expedition 1891-92. Meddelelser om Grønland 17, (1). 1-160.		FERSKESØ.	Nunat Aqqi.	
891	19-08	FLADEPYNT.	Flad pynt på fastlandet på N-siden af Vestfjord omtrent midt mellem fjordens munding og dens bund.	70	28	Et hold teltede her på "et lavt forland på græsbund". (Gulløv 1991, 118). "Paa det flade, grusetstenede, tørre Forland voxede ... Forlandet var her paa Grund af, at det springer frem foran Kystlinjen, fejet betydelig mere snebart end Forlandet ved Ispynten, som ligger i Læ af den fremspringende Odde. Store Strækninger af det flade Land vare dækkede med blank, nydannet Is. Elvene havde aabenbart været optøede under den sidste Føhn, men vare nu atter frosne til;" (Hartz 1896, 233).	Østgrønlandske-Ex 1891-92 - Aflagt i "Grönlands Östkyst mellem 69° og 74° N.Br." (Ryder 1895) som Flade Pynt.	Gulløv H.C. 1991: Syv skinnende hvide rener. Dagbog ført på Den Danske Ekspedition til Østgrønland 1891-92 af Premierlieutenant Helge Vedel. Dansk Polarcenter, København. Hartz N. 1896: Østgrønlands Vegetationsforhold. A. Beskrivelse af de besøgte Lokaliteters Vegetation. I. Hold with Hope, c. 73°30' N.Br. II. Scoresby Sund. c. 70°15' N.Br. III. Bay E.: Angmagsalik, c. 65°40' N.Br. B. Almindelige Bemærkninger om Vegetationen i Scoresby Sund. Meddelelser om Grønland 18, (4), 105-314. Ryder C. 1895: Beretning om den østgrønlandske Expedition 1891-92. Meddelelser om Grønland 17, (1), 1-160.		FLADEPYNT.	Nuat Aqqi.	

Id	Dato	Stednavn	Beliggenhed	Bredde	Længde	Oprindelse	Navngiver	Særlig kilde	Arktisk foto	Grønlandsk stednavn	Navngiver GL	Betydning
1146	19-07	FRANKLIN Ø.	Klippeø N for mundingen af Vega Sund, ØSØ for Kap Mac Clintock.	72	21	Formentlig navngivet ved en fejl af en engelsk korttegner, der har taget navnet fra Kap Franklin*. Navnet bruges stadig.	Østgrønlandske-Ex 1891-92 - Aflagt for første gang på et dansk kort på "Grönlands Östkyst mellem 69° og 74° N.Br." (Ryder 1895) som Franklins Ø, men er navngivet tidligere. En unavngiven ø på nogenlunde samme relative position i forhold til andre lokaliteter er aflagt i "Chart of the East Coast of Greenland from observations in HM Ship Griper Douglas Charles Clavering, F.R.S. Commander 1823 and in the Baffin Whaler William Scoresby, F.R.S.E. Commander 1822" (Clavering 1830). Aflagt i "Karta öfver Konung Oscars fjord och Kejsar Frans Josefs fjord" (Nathorst 1900a) som Franklins Ö.	Ryder C. 1895: Beretning om den østgrønlandske Expedition 1891-92. Meddelelser om Grønland 17, (1), 1-160. Clavering D.C. (Communicated by James Smith) 1830: Journal of a Voyage to Spitzbergen and the East Coast of Greenland, in His Majesty's Ship Griper. The Edinburgh new Philosophical Journal 9, (April-June), 1-30. Nathorst A.G. 1900a: Två Somrar i Norra Ishavet. Senare delen. Spanande efter Andrée i Nordöstra Grönland. Beiers Bokförlagsaktiebolag, Stockholm.		FRANKLIN Ø.	Nunat Aqqi.	
1148	11-08	FØHNFJORD.	Fønfjord*.	70	26		Østgrønlandske-Ex 1891-92.			1		
892	19-08	FØNFJORD.	Sund mellem Milne Land i N og Gåseland i S. Ender mod V i Rødefjord.	70	26	På den 1. tur med dampbarkassen ind i fjorden 12. aug. 1891. "Vejret havde hele Dagen havt Føhnkarakter. … om Aftenen maalte vi en Lufttemperatur af 12°,1, Fjorden fik derfor Navnet Føhnfjord. Det havde hele Dagen været Stille, men om Aftenen begyndt det at bklæse stivt ud af Fjorden." (Ryder 1895, 46).	Østgrønlandske-Ex 1891-92 - Aflagt i "Grönlands Östkyst mellem 69° og 74° N.Br." (Ryder 1895) som Føhnfjord. Også omtalt som Blastfjord*.	Ryder C. 1895: Beretning om den østgrønlandske Expedition 1891-92. Meddelelser om Grønland 17, (1), 1-160.	121163 ++	UJUAAGAJIIP KANGERSIVA.	Nunat Aqqi.	
893	19-08	GÅSEFJORD.	Fjord i Kong Christian IX Land Nord i bunden af den SV-lige del af Scoresby Sund; S for Gåseland og Milne Land.	70	26	" ,,,afgik Lieutenant Vedel og jeg med denne og en Slup til den sydligste af de af os sete Fjorde, som senere blev døbt Gaasefjord." (Ryder 1895, 44). Allerede på ekspeditionens 1. tur med dampbarkassen ind i denne fjord så og skød de gæs, heraf navnet på både Gåsefjord og Gåseland.	Østgrønlandske-Ex 1891-92 - Aflagt i "Grönlands Östkyst mellem 69° og 74° N.Br." (Ryder 1895) som Gaasefjord. Også omtalt som Sydfjorden* og som Tågefjord*.	Ryder C. 1895: Beretning om den østgrønlandske Expedition 1891-92. Meddelelser om Grønland 17, (1), 1-160.		NERTIIT KANGERSIVAT.	Nunat Aqqi.	
894	19-07	GÅSELAND.	Lang halvø i bunden af den SV-lige gren af Scoresby Sund mellem Vestfjord og Fønfjord i N og Gåsefjord i S.	70	26	"Gaase landet og den lave Taage over Isen farvedes med den blegrøde, lette Tone, som er ejendommelig for Snelandskaber med lavt Solskin." (Ryder 1895, 86). Allerede på ekspeditionens 1. tur med dampbarkassen ind i Gåsefjord så og skød de gæs, heraf navnet på både Gåsefjord og Gåseland "det Land, hvor vi den 10de skød Gjæsene." (Vedels dagbog 11. aug. 1891, AI: 318/1).	Østgrønlandske-Ex 1891-92 - Aflagt i "Grönlands Östkyst mellem 69° og 74° N.Br." (Ryder 1895) som Gaaseland.	AI: 318/1: Helge Vedel/Privat dagbog. Ryder C. 1895: Beretning om den østgrønlandske Expedition 1891-92. Meddelelser om Grønland 17, (1), 1-160.	121146 +++	GÅSELAND.	Nunat Aqqi.	
895	19-05	GÅSEPYNT.	Forbjerg mod Ø på halvøen Gåseland i bunden af den SV-lige gren af Scoresby Sund. S for Milne Land.	70	26	"Allerede den første Dag, da de fra Stationen gik over til Gaasepynt," (Ryder 1895, 103). Pynten på Gåseland*. Vedel omtaler den også som Gåselandspynten (Gulløv 1991, 133).	Østgrønlandske-Ex 1891-92 - 1891-92 - Aflagt i "Grönlands Östkyst mellem 69° og 74° N.Br." (Ryder 1895) som Gaasepynt.	Gulløv H.C. 1991: Syv skinnende hvide rener. Dagbog ført på Den Danske Ekspedition til Østgrønland 1891-92 af Premierlieutenant Helge Vedel. Dansk Polarcenter, København. Ryder C. 1895: Beretning om den østgrønlandske Expedition 1891-92. Meddelelser om Grønland 17, (1), 1-160.		UJUAAGAJIIP NUNAALA AKIA.	Nunat Aqqi.	

Id	Dato	Stednavn	Beliggenhed	Bredde	Længde	Oprindelse	Navngiver	Særlig kilde	Arktisk foto	Grønlandsk stednavn	Navngiver GL	Betydning
1075	22-06	GÅSESØEN. (Østgrønlandske-Ex).	En lidt større sø V for Blåbærhøj på Danmark Ø på S-kysten af Milne Land.	70	26	"Gaasesøen kaldte vi en ret betydelig Sø Vest for Blaabærhøjen; mod V. og N. var den begrænset af stejle Skrænter, paa hvilke en Del Gæs ynglede." (Hartz 1896, 255-256).	Østgrønlandske-Ex 1891-92 - Navnet er kun set brugt af Hartz.	Hartz N. 1896: Østgrønlands Vegetationsforhold. A. Beskrivelse af de besøgte Lokaliteters Vegetation. I. Hold with Hope, c. 73°30' N.Br. II. Scoresby Sund. c. 70°15' N.Br. III. Bay, E.: Angmagsalik, c. 65°40' N.Br. B. Almindelige Bemærkninger om Vegetationen i Scoresby Sund. Meddelelser om Grønland 18, (4), 105-314.		¤.		
896	19-05	HAREFJORD.	Fjord på fastlandet V for den N-lige del af Milne Land. Mundingen ligger NV for Storø og fjorden munder ud i skæringen mellem Øfjord og Rødefjord.	70	27	Forekomsten af harer.	Østgrønlandske-Ex 1891-92 - Aflagt i "Grönlands Östkyst mellem 69° og 74° N.Br." (Ryder 1895).	Ryder C. 1895: Beretning om den østgrønlandske Expedition 1891-92. Meddelelser om Grønland 17, (1), 1-160.	21559 ++	UKATTIP KANGERSIVA.	Nunat Aqqi.	
2361	22-06	HAVEN.	Areal på den S for Milne Land beliggende Danmark Ø på en skrænt på V-siden af Hekla Havn.	70	26	"… den 24. Aug. stillede jeg en Række Mærker op langs Randen af en stor Drive paa Havnens bratte Vestskrænt … «Haven» kaldte jeg dette Parti; det var forbudt Expeditionens andre Medlemmer at betræde det og plukke Blomster dér, for at jeg i Ro kunde studere det interessante Terræn." (Hartz 1896,	Østgrønlandske-Ex 1891-92 - Navnet er kun set brugt af Hartz.	Hartz N. 1896: Østgrønlands Vegetationsforhold. A. Beskrivelse af de besøgte Lokaliteters Vegetation. I. Hold with Hope, c. 73°30' N.Br. II. Scoresby Sund. c. 70°15' N.Br. III. Bay, E.: Angmagsalik, c. 65°40' N.Br. B. Almindelige Bemærkninger om Vegetationen i Scoresby Sund. Meddelelser om Grønland 18, (4), 105-314.		¤.		
897	19-07	HEKLA HAVN.	Naturhavn på SØ-siden af Danmark Ø, S for Milne Land, i bunden af Scoresby Sund.	70	26	"Havnen blev døbt Hekla Havn, medens Øen, hvorpaa den ligger, fik Navnet Danmarks Ø." (Ryder 1895, 44). Opkaldt efter det norske sælfangerskib "Hekla", der blev benyttet af Østgrønlandske-Ex (Ryder). "Hekla" bygget som sælfanger i 1872 hos Jørgensen & Knudsen i Drammen. Bygget som et 3-mastet sejlskib med dampmaskine på 45 HK. Fra 1888 ejet af N. Bugge i Tønsberg og ført af Ragnvald Knudsen (Kap Ragnvald Knudsen*). Brugt til ishavsfiskeri og sæljagt ved Ø-GL. 1891-92 udlejet med kaptajn Ragnvald Knudsen og besætning til Østgrønlandske-Ex. Solgt til "Scottish National Antarctic Expedition 1902–04" under ledelse af William Speirs Bruce (1867-1921). Ombygget og navneændring til "Scotia". Udbrændt under en patruljering ved Scillyøerne under 1. verdenskrig.	Østgrønlandske-Ex 1891-92 - Aflagt i "Grönlands Östkyst mellem 69° og 74° N.Br." (Ryder 1895). Navngivet 8. aug. 1891 ved "Hekla's" første besøg i havnen. Også omtalt som Kehlers Havn*.	Ryder C. 1895: Beretning om den østgrønlandske Expedition 1891-92. Meddelelser om Grønland 17, (1), 1-160.	21449a ++	HEKLA HAVN.	Nunat Aqqi.	
961	11-08	HEKLAS LAND.	Danmark Ø*.	70	26	Brugt af Vedel - også i formen Hekla Havns Land - om Danmark Ø, inden Østgrønlandske-Ex (Ryder) havde opdaget, at Hekla Havn lå på en mindre ø. Kaptajn Ragnvald Knudsen i "Hekla" har brugt formen Heklalandet (Giæver 1937, 47)	Østgrønlandske-Ex 1891-92 - Omtalt af Vedel i sin dagbog 11. og 30. aug. 1891 (Gulløv 1991, 47 og 69).	Gulløv H.C. 1991: Syv skinnende hvide rener. Dagbog ført på Den Danske Ekspedition til Østgrønland 1891-92 af Premierlieutenant Helge Vedel. Dansk Polarcenter, København. Giæver J. 1937: Kaptein Ragnvald Knudsens Ishavsferder. Norges Svalbard- og Ishavs-undersøkelser, Meddelelser 38.		2		

Id	Dato	Stednavn	Beliggenhed	Bredde	Længde	Oprindelse	Navngiver	Særlig kilde	Arktisk foto	Grønlandsk stednavn	Navngiver GL	Betydning
899	19-08	HJØRNEDAL.	Dal i fortsættelse mod SV af Fønfjord, hvor den drejer mod NV og danner et skarpt hjørne, inden den fortsætter i Rødefjord.	70	28	"… gik over til den store Hjørnedal, hvor vi havde seet nogle Terrasser. Dalens Hovedretning var Vest-Øst, men den yderste Del havde en noget mere nordlig Retning, og Dalbunden i dette Stykke udgjordes udelukkende af Terrassedannelser." Ryder 1895, 101). Navnet formentlig inspireret af at Dalen munder ud i SV-hjørnet af det næsten vinkelrette knæk på Fønfjorden, men kan også være inspireret af dalens eget knæk.	Østgrønlandske-Ex 1891-92 - Aflagt i "Grönlands Östkyst mellem 69° og 74° N.Br."(Ryder 1895) som Hjörnedal.	Ryder C. 1895: Beretning om den østgrønlandske Expedition 1891-92. Meddelelser om Grønland 17, (1), 1-160.	21455a ++	HJØRNEDAL.	Nunat Aqqi.	
934	11-08	HOVEDBRÆEN.	Større bræ i bunden af Vestfjord V for Milne Land. Nuværende Vestfjord Gletsjer, der ikke er registreret her.	70	29	Næppe et egentligt navn, men en måde at omtale den store SV-fra kommende bræ i bunden af Vestfjord på. Den mindre NV-fra kommende bræ blev omtalt som sidebræ, nu Døde Bræ.	Østgrønlandske-Ex 1891-92 - Brugt af Ryder (1895, 99).	Ryder C. 1895: Beretning om den østgrønlandske Expedition 1891-92. Meddelelser om Grønland 17, (1), 1-160.	21478	2		
1074	11-08	HVALPYNTEN.	Morænepynt*.	70	27	"Kl. 23.20 forlod vi Hjørnedal og gik til Hvalpynten … Hvor vi kom kl. 4.30." (Vedels dagbog 16. og 17. maj 1892). Ryder (1896, 148-9) angiver i sin fortegnelse over teltpladser, at de teltede ved Morænepynt. Oprindelsen til navnet er formentlig fund af nogle hvalknogler på stranden omtalt af Vedel 14. aug. 1891 (Gulløv 1991, 50).	Østgrønlandske-Ex 1891-92 - Brugt af Vedel i sin dagbog 16. maj 1892 (Gulløv 1991, 122). Navnet er kun set brugt af Vedel.	Gulløv H.C. 1991: Syv skinnende hvide rener. Dagbog ført på Den Danske Ekspedition til Østgrønland 1891-92 af Premierlieutenant Helge Vedel. Dansk Polarcenter, København. Ryder C. 1895: Beretning om den østgrønlandske Expedition 1891-92. Meddelelser om Grønland 17, (1), 1-160.		2		
935	22-06	HØSTAKKEN.	Pynt på S-siden af Fønfjorden, ca. 7 km V for Falkepynt.	70	27	Formentlig pyntens form. "Kl. 5¼ sloge telt ud for Høstakken paa Sydsiden af Fjorden." (Vedels dagbog 6. apr. 1892, AI: 318/1). Holdet havde da tilbagelagt 2½ sømil mod Ø fra teltpladsen ret S for Threms Pynt*.	Østgrønlandske-Ex 1891-92 - Brugt af Vedel i sin dagbog for 6. april 1892 (AI). Navnet er kun set brugt af Vedel.	AI: 318/1: Helge Vedel/Privat dagbog.		¤		
963	11-08	ISFJORDEN.	Vestfjord*.	70	28	Fjorden var fuld af isbjerge.	Østgrønlandske-Ex 1891-92 - Brugt af Vedel i sin dagbog for 21. aug. 1891 (Gulløv 1991, 60).	Gulløv H.C. 1991: Syv skinnende hvide rener. Dagbog ført på Den Danske Ekspedition til Østgrønland 1891-92 af Premierlieutenant Helge Vedel. Dansk Polarcenter, København.		2		
966	19-08	ISPYNT.	Pynt på N-siden af Vestfjord tæt ved bunden. V for Milne Land.	70	28	Pynten var omgivet af is fra den nærliggende Vestfjord Gletsjer, omtalt som Hovedbræen af Ryder.	Østgrønlandske-Ex 1891-92 - Nævnt i fortegnelsen over teltpladser. (Ryder 1895, 148-9). Et hold teltede her 9. maj 1892. Aflagt i "Grönlands Östkyst mellem 69° og 74° N.Br."(Ryder 1895) som Is Pynt.	Ryder C. 1895: Beretning om den østgrønlandske Expedition 1891-92. Meddelelser om Grønland 17, (1), 1-160.		ISPYNT.	Nunat Aqqi.	
933	11-08	KEHLERS HAVN.	Hekla Havn*.	70	26	"Havnen kaldtes »Kehlers Havn«." (Gulløv 1991, 44). Brugt af Vedel ved ankomsten til havnen 8. aug. 1891, men fra d. 11. bruger Vedel kun navnet Heklas Havn.	Østgrønlandske-Ex 1891-92 - Brugt af Vedel i sin dagbog 8. aug. 1891.	Gulløv H.C. 1991: Syv skinnende hvide rener. Dagbog ført på Den Danske Ekspedition til Østgrønland 1891-92 af Premierlieutenant Helge Vedel. Dansk Polarcenter, København.		2		
1073	19-07	KLUMPEN.	Rundefjeld*.	70	28	Fjeldets massive form.	Østgrønlandske-Ex 1891-92 - Aflagt i kortskitse i Vedels dagbog for 12. maj 1892 (AI: 318/1) - Aflagt i "Grönlands Östkyst mellem 69° og 74° N.Br." (Ryder 1895), som Runde Fjæld.	AI: 318/1: Helge Vedel/Privat dagbog. Ryder C. 1895: Beretning om den østgrønlandske Expedition 1891-92. Meddelelser om Grønland 17, (1), 1-160.		2		

Id	Dato	Stednavn	Beliggenhed	Bredde	Længde	Oprindelse	Navngiver	Særlig kilde	Arktisk foto	Grønlandsk stednavn	Navngiver GL	Betydning
900	19-08	KOBBERPYNT.	Pynt på fastlandet V for Milne Land. På halvøen mellem Rolige Bræ i N og Vestfjord i S. På N-kysten af Vestfjord lidt V for mundingen mod Rødefjord.	70	28	"Vi gik derefter tværs over Vestfjord og sloge Telt ved en lille Pynt paa Nordsiden, som fik Navnet Kobberpynt paa Grund af den kobberholdige Bjergart, som udgjorde en Del af den." (Ryder 1895, 49).	Østgrønlandske-Ex 1891-92 - Aflagt i "Grönlands Östkyst mellem 69° og 74° N.Br."(Ryder 1895) som Kobberpynt.	Ryder C. 1895: Beretning om den østgrønlandske Expedition 1891-92. Meddelelser om Grønland 17, (1), 1-160.	21452	KOBBERPYNT.	Nunat Aqqi.	
901	19-08	LANGENÆS. (Østgrønlandske-Ex).	Smal halvø på fastlandet V for Milne Land. På V-siden af Rødefjord mellem Rolige Bræ i N og Vestfjord i S.	70	28	"Ved Langenæs, Østenden af den lange, smalle andstrækning, der adskiller Rolige Bræ, fra Vestfjord, ..." (Ryder 1895, 96).	Østgrønlandske-Ex 1891-92 - Aflagt i "Grönlands Östkyst mellem 69° og 74° N.Br." (Ryder 1895) som Lange Næs.	Ryder C. 1895: Beretning om den østgrønlandske Expedition 1891-92. Meddelelser om Grønland 17, (1), 1-160.	#	LANGENÆS.	Nunat Aqqi.	
936	19-07	LANGESØ.	Den største sø på Danmark Ø på S-kysten af Milne Land. NØ for Hekla Havn og Rypefjeldene.	70	28	Søens form og størrelse. Omtalt som "Langesø (vor største Sø)" (Hartz, 1896, 256).	Østgrønlandske-Ex 1891-92 - Brugt af Hartz.	Hartz N. 1896: Østgrønlands Vegetationsforhold. A. Beskrivelse af de besøgte Lokaliteters Vegetation. I. Hold with Hope, c. 73°30' N.Br. II. Scoresby Sund. c. 70°15' N.Br. III. Bay, E.: Angmagsalik, c. 65°40' N.Br. B. Almindelige Bemærkninger om Vegetationen i Scoresby Sund. Meddelelser om Grønland 18, (4), 105-314.		LANGESØ.	Nunat Aqqi.	
902	19-08	LERELV.	Elv på fastlandet V for Milne Land. På V-siden af Rødefjord med udløb V for S-spidsen af Storø.	70	28	Elven indeholder meget ler og sediment, "og har dannet en betydelig Lerbanke udfor sin Munding," (Ryder 1895 96).	Østgrønlandske-Ex 1891-92 - Aflagt i "Grönlands Östkyst mellem 69° og 74° N.Br." (Ryder 1895).	Ryder C. 1895: Beretning om den østgrønlandske Expedition 1891-92. Meddelelser om Grønland 17, (1), 1-160.		LERELV.	Nunat Aqqi..	
1145	23-03	MACKENZIE Ø.	Mindre ø SØ for Kap Mackenzie, Ø for Geographical Society Ø.	72	21	Formentlig navngivet ved en fejl af en engelsk korttegner, der har taget navnet fra Mackenzie Bugt*. Senere er navnet genbrugt til Kap Mackenzie. Navnet bruges ikke mere, men øen kan være den nuværende Ulstein.	Østgrønlandske-Ex 1891-92 - Aflagt første gang på et dansk kort på "Grönlands Östkyst mellem 69° og 74° N.Br." (Ryder 1895) - som Mackensie Ø, men er navngivet tidligere. En unavngiven ø på nogenlunde samme relative position i forhold til andre punkter er aflagt i Claverings "Chart of the East Coast of Greenland from observations in HM Ship Griper Douglas Charles Clavering, F.R.S. Commander 1823 and in the Baffin Whaler William Scoresby, F.R.S.E. Commander 1822" (Clavering 1830). Aflagt i "Karta öfver Konung Oscars fjord och Kejsar Frans Josefs fjord" (Nathorst 1900a) som Mackenzie Ön.	Ryder C. 1895: Beretning om den østgrønlandske Expedition 1891-92. Meddelelser om Grønland 17, (1), 1-160. Clavering D.C. (Communicated by James Smith) 1830: Journal of a Voyage to Spitzbergen and the East Coast of Greenland, in His Majesty's Ship Griper. The Edinburgh new Philosophical Journal 9, (April-June), 1-30. Nathorst A.G. 1900a: Två Somrar i Norra Ishavet. Senare delen. Spanande efter Andrée i Nordöstra Grönland. Beiers Bokförlagsaktiebolag, Stockholm.		¤.		
903	19-08	MORÆNEPYNT.	Pynt på S-kysten af Milne Land mod Fønfjord inden den knækker mod N.	70	27	"… fra Hjørne dal over til Morænepynt paa Nordsiden af Fjorden. Vi havde tidligere seet nogle Dannelser her, som vi antoge for Terrasser; de fandtes saavel bag den fremspringende Halvø som i en Dalkløft lidt vestligere. Ved vore Undersøgelser viste det sig imidlertid til Dels at være Moræneaflejringer." (Ryder 1895, 102).	Østgrønlandske-Ex 1891-92 - Aflagt i "Grönlands Östkyst mellem 69° og 74° N.Br." (Ryder 1895) som Moræne Pynt. Også benævnt Hvalpynten*.	Ryder C. 1895: Beretning om den østgrønlandske Expedition 1891-92. Meddelelser om Grønland 17, (1), 1-160.	121182	MORÆNEPYNT.	Nunat Aqqi.	
904	19-08	MUDDERBUGT. (Østgrønlandske-Ex).	Bugt på SØ-kysten af Milne Land, Ø for Danmark Ø.	70	25	"Nord for denne Odde [JL: Sandodden] var der en noget større Bugt med stærkt leret og plumret Vand. I Bunden af Bugten faldt en eller flere Elve ud, som førte Leret eller Slammet med sig." (Ryder 1895, 52).	Østgrønlandske-Ex 1891-92 - Aflagt i "Grönlands Östkyst mellem 69° og 74° N.Br." (Ryder 1895) som Mudderbugt.	Ryder C. 1895: Beretning om den østgrønlandske Expedition 1891-92. Meddelelser om Grønland 17, (1), 1-160.		MUDDERBUGT.	Nunat Aqqi.	

Id	Dato	Stednavn	Beliggenhed	Bredde	Længde	Oprindelse	Navngiver	Særlig kilde	Arktisk foto	Grønlandsk stednavn	Navngiver GL	Betydning
1071	22-06	MÅGEFJELDET. (Østgrønlandsk-Ex).	Fjeld på Danmark Ø ud for S-kysten af Milne Land.	70	28	Mågekoloni på fjeldet. "Skød en af de hellige gæs ved Mågefjeldet." (Vedels dagbog 17. juni 1892, Gulløv 1991, 138).	Østgrønlandske-Ex 1891-92 - Brugt af Vedel i sin dagbog 17. juni 1892. Navnet er kun set brugt af Vedel.	Gulløv H.C. 1991: Syv skinnende hvide rener. Dagbog ført på Den Danske Ekspedition til Østgrønland 1891-92 af Premierlieutenant Helge Vedel. Dansk Polarcenter, København.		¤		
928	19-05	NORDBUGTEN. (Østgrønlandske-Ex).	Mindre bugt på N-siden af den midterste del af Nordvestfjord.	71	26	Bugtens placering N for fjorden. 27. aug. 1891 slog et hold lejr på N-siden af bugten.	Østgrønlandske-Ex 1891-92 - Aflagt i "Grönlands Östkyst mellem 69° og 74° N.Br." (Ryder 1895) som Nordbugt.	Ryder C. 1895: Beretning om den østgrønlandske Expedition 1891-92. Meddelelser om Grønland 17, (1), 1-160.		IMMIKKEERTAATA KANGERTIVA.	Nunat Aqqi.	
905	19-05	NORDOSTBUGT.	Mindre bugt inderst i Scoresby Sund. Den NØ-lige gren af bunden af Hall Bredning mod N op i Scoresby Land.	71	24	Inspireret af bugtens placering i Hall Bredning og retning mod NØ.	Østgrønlandske-Ex 1891-92 - Aflagt i "Grönlands Östkyst mellem 69° og 74° N.Br." (Ryder 1895) som Nordost Bugt.	Ryder C. 1895: Beretning om den østgrønlandske Expedition 1891-92. Meddelelser om Grønland 17, (1), 1-160.	p08191	MAQQAGAJIIP KANGERSIVA.	Nunat Aqqi.	
906	19-05	NORDVESTFJORD.	Lang smal fjord strækkende sig mod NV fra NV-enden af den NV-lige gren af Scoresby Sund kaldet Hall Bredning. S for Nathorst Land, N for Renland og Hinks Land.	71	25	Inspireret af fjordens hovedretning mod NV fra mundingen.	Østgrønlandske-Ex 1891-92 - Aflagt i "Grönlands Östkyst mellem 69° og 74° N.Br."(Ryder 1895).	Ryder C. 1895: Beretning om den østgrønlandske Expedition 1891-92. Meddelelser om Grønland 17, (1), 1-160.	21536 ++	KANGERSIK KIATTEQ.	Nunat Aqqi.	
2363	23-04	PYRAMIDEN. 8Østgrønlandske-Ex).	Markant fjeld i et massiv N for Rensund på den SV-lige del af Milne Land med et dybt N-for liggende dalstrøg der ender med en gletsjer. Kan være en af de Ø-ligste Arabertoppe.	70	26	Den 21. aug. 1891 sejlede "Hekla" op langs Milne Lands SØ-kyst, og "Efterat vi havde taget et Sæt Pejlinger udfor Sandstens-Fjældene, stode vi over'mod Sydenden af Jamesons Land," (Ibid, 53). Sammen med pejlingerne lavede Ryder en toning hele horisonten rundt (AI). På denne toning har han aflagt "Pyramiden" som et pyramideformet fjeld med tydelige mørke lag i den snedækkede top. Fjeldet ses hen over den SØ-lige del af Milne Land.	Østgrønlandske-Ex 1891-92 - Ryder - Aflagt på "D. Toning af det indre af Scoresby Sund. Tegnet 21/8-91 fra 70 39' Nbr. 25 0' Vlgd, c 3 Kvml øst for C Leslie.' (jf. fortegnelsen over toningerne). 'D'-toningerne fortsætter på 8. opslag. Tekst forneden 'Toning tegnet fra "Hekla" d 21de august 1891MD.'. Stedmarkeringer i øvrigt: Cap Brewster; Cap Stevenson; Gåsefjorden; Gåselandet; Danmarks Ø; Føhnfjord; Pyramiden; Cap Leslie; Inderste og yderste Sandstensfjeld.". Navnet er ikke set andre steder,	AI: G0281-017: Carl Ryder: Farvelagte Landtoninger: Jan Mayen. Grønlands Østkyst.	#	¤		
907	19-05	RENLAND.	Stort land N for Milne Land. Mellem Nordvestfjord i N og Øfjord og Rypefjord i S.	71	25	Rigdommen på rensdyr.	Østgrønlandske-Ex 1891-92 - Aflagt i "Grönlands Östkyst mellem 69° og 74° N.Br."(Ryder 1895).	Ryder C. 1895: Beretning om den østgrønlandske Expedition 1891-92. Meddelelser om Grønland 17, (1), 1-160.		TUTTUT NUNAAT.	Nunat Aqqi.	
908	19-08	RENODDE.	Odde på fastlandet V for Milne Land. Det S-lige forbjerg på Vestfjord mod Fønfjord.	70	28	"Den 13. havde vi Telt paa Renodden. Denne dannes af en lille Halvø med Fjældkuller paa 2-300 Fod, og er ved en ganske lav og temmelig smal Tange forbundet med Hovedlandet. … Af Rener saae vi friske Spor, og Stedet maa om Sommeren være et yndet Tilflugtsted for disse Dyr, thi paa mange Steder, i de smaa, lune Dale, fandtes større, fuldstændig optrampede Strækninger, ligesom der var talrige Stier." (Ryder 1895, 100).	Østgrønlandske-Ex 1891-92 - Aflagt i "Grönlands Östkyst mellem 69° og 74° N.Br."(Ryder 1895). Vedel kalder også odden Renpynten 15. aug. 1891 (Gulløv 1991, 53).	Ryder C. 1895: Beretning om den østgrønlandske Expedition 1891-92. Meddelelser om Grønland 17, (1), 1-160. Gulløv H.C. 1991: Syv skinnende hvide rener. Dagbog ført på Den Danske Ekspedition til Østgrønland 1891-92 af Premierlieutenant Helge Vedel. Dansk Polarcenter, København.	21451a	RENODDE.	Nunat Aqqi.	
909	19-05	RENSUND.	Smalt og bugtet sund mellem Milne Land i N og Danmark Ø.	70	26	Her blev set rensdyr.	Østgrønlandske-Ex 1891-92 - Aflagt i "Grönlands Östkyst mellem 69° og 74° N.Br." (Ryder 1895) som Ren Sund.	Ryder C. 1895: Beretning om den østgrønlandske Expedition 1891-92. Meddelelser om Grønland 17, (1), 1-160.		UJUAAGAJIIP NUNAALA TUNUALA AQQULAA.	Nunat Aqqi.	

Id	Dato	Stednavn	Beliggenhed	Bredde	Længde	Oprindelse	Navngiver	Særlig kilde	Arktisk foto	Grønlandsk stednavn	Navngiver GL	Betydning
910	19-08	ROLIGE BRÆ.	Gletsjer på fastlandet V for Milne Land med front på V-siden af Rødefjord N for Langenæs.	70	28	"Denne Bræ havde ikke været meget virksom i det sidste Aarstid, thi der laa endnu fast Vinteris et Stykke foran Brækanten, og udenfor Vinterisen var der fuldstændig aabent Vand. ... Et stort Isfjæld laa indefrosset i Vinterisen og bekræftede den Hypothese om de store Isfjældes Dannelse, som jeg tidligere har opstillet angaaende Uperniviks Isbræ, nemlig at de store Isfjælde flyde lige ud fra Brækanten paa den samme Vandlinie, de havde før Frigjørelsen. Det her omtalte Isfjæld stod hverken lavere eller højere end Kanten af Bræen, og man kunde i denne paapege det Sted, hvor Fjældet var løsrevet fra Bræen. Da vi senere hen paa Slædetourene kom hertil , stod Isfjældet her endnu. Bræen fik Navnet Rolige Bræ." (Ryder 1895, 50-51).	Østgrønlandske-Ex 1891-92 - Aflagt i "Grönlands Östkyst mellem 69° og 74° N.Br."(Ryder 1895) som Rolige Bræ.	Ryder C. 1895: Beretning om den østgrønlandske Expedition 1891-92. Meddelelser om Grønland 17, (1), 1-160.	121181 ++	ROLIGE BRÆ.	Nunat Aqqi.	
911	19-08	RUNDEFJELD.	Ca. 180 moh højt fjeldmassiv på fastlandet på halvøen mellem Rolige Bræ i N og Vestfjord i S. Nu aflagt N for Fladepynt på midten af halvøen, men oprindeligt aflagt tæt ved Rolige Bræ, jævnfør Hartz..	70	28	Fjeldets form. Hartz (1896, 216-17) om fjeldmassivet "… hvis nordlige Top paa grund af sin Form fik Navnet Runde Fjæld." og "Runde Fjæld besteg jeg i Selskab med Ltnt. Vedel den 12. Maj. Toppen af Fjældet, der ligger c. 6000' (1570 M.) o. H., danner et svagt bølget Plateau, som for største Delen var snebart, om der end fandtes store Snemarker i Lavningerne ; mod Nord falder det stejlbrat ned mod Rolige Bræ. Helt heroppe saa man talrige Isskurer paa de haardere Partier af Fjældet; dette Fjæld (sikkert ogsaa alle de omliggende) har altsaa været fuldstændig dækket i Istiden." (Ibid 223).	Østgrønlandske-Ex 1891-92 - Aflagt i "Grönlands Östkyst mellem 69° og 74° N.Br." (Ryder 1895) som Runde Fjæld.	Hartz N. 1896: Østgrønlands Vegetationsforhold. A. Beskrivelse af de besøgte Lokaliteters Vegetation. I. Hold with Hope, c. 73°30' N.Br. II. Scoresby Sund. c. 70°15' N.Br. III. Bay, E.: Angmagsalik, c. 65°40' N.Br. B. Almindelige Bemærkninger om Vegetationen i Scoresby Sund. Meddelelser om Grønland 18, (4), 105-314. Ryder C. 1895: Beretning om den østgrønlandske Expedition 1891-92. Meddelelser om Grønland 17, (1), 1-160.		RUNDEFJELD.	Nunat Aqqi.	
938	23-04	RYPEDALENE.	Dale på Danmark Ø ud for S-kysten af Milne Land. Små N-S gående kløfter i Rypefjeldene N for Hekla Havn.	70	26	Forekomsten af ryper i dalene ligesom på fjeldet. "Exkursion til Rypefjældene ... Her er der meget snebart Land, ikke blot paa Kullernes Toppe, men ogsaa i et Par Kløfter, Rypedalene, som Føhnen stryger igennem fra Syd til Nord (ved Tilbagekastning);" (Hartz 1895, 191).	Østgrønlandske-Ex 1891-92 - Omtalt af Hartz.	Hartz N. 1896: Østgrønlands Vegetationsforhold. A. Beskrivelse af de besøgte Lokaliteters Vegetation. I. Hold with Hope, c. 73°30' N.Br. II. Scoresby Sund. c. 70°15' N.Br. III. Bay, E.: Angmagsalik, c. 65°40' N.Br. B. Almindelige Bemærkninger om Vegetationen i Scoresby Sund. Meddelelser om Grønland 18, (4), 105-314.		¤.		
898	19-07	RYPEFJELDENE.	Fjeldparti på Danmark Ø ud for S-kysten af Milne Land. Højdedrag på N-siden af Elvdalen.	70	26	Forekomsten af ryper i fjeldene.	Østgrønlandske-Ex 1891-92 - Aflagt i Ryders (1895, 74) "Croquis af Danmarks Ø" som Rypefjældene.	Ryder C. 1895: Beretning om den østgrønlandske Expedition 1891-92. Meddelelser om Grønland 17, (1), 1-160.		RYPEFJELDENE.	Nunat Aqqi.	
912	19-05	RYPEFJORD.	Fjord på fastlandet NV for Milne Land. Mellem Renland i Ø og C. Hofmann Halvø i V.	70	27	De mange ryper langs fjorden.	Østgrønlandske-Ex 1891-92 - Aflagt i "Grönlands Östkyst mellem 69° og 74° N.Br."(Ryder 1895).	Ryder C. 1895: Beretning om den østgrønlandske Expedition 1891-92. Meddelelser om Grønland 17, (1), 1-160.	121167	AQISSIP KANGERSIVA.	Nunat Aqqi.	
913	19-07	RØDE ELVDAL.	Dal strækkende sig mod NV fra Harefjord i den V-lige del af C. Hofmann Halvø.	70	28	I dalen blev der fundet forekomster af rødlige sten.	Østgrønlandske-Ex 1891-92 - Aflagt i "Grönlands Östkyst mellem 69° og 74° N.Br."(Ryder 1895).	Ryder C. 1895: Beretning om den østgrønlandske Expedition 1891-92. Meddelelser om Grønland 17, (1), 1-160.	121176	RØDE ELVDAL.	Nunat Aqqi.	
914	19-07	RØDEFJORD.	Sund V for Milne Land der forbinder Øfjord og Harefjord i N med Fønfjord og Vestfjord i S.	70	28	Klipperne på V-siden af fjorden består af rødlige stenarter.	Østgrønlandske-Ex 1891-92 - Aflagt i "Grönlands Östkyst mellem 69° og 74° N.Br." (Ryder 1895) som Røde Fjord.	Ryder C. 1895: Beretning om den østgrønlandske Expedition 1891-92. Meddelelser om Grønland 17, (1), 1-160.		RØDEFJORD.	Nunat Aqqi.	

Id	Dato	Stednavn	Beliggenhed	Bredde	Længde	Oprindelse	Navngiver	Særlig kilde	Arktisk foto	Grønlandsk stednavn	Navngiver GL	Betydning
915	19-08	RØDEPYNT.	Det S-lige forbjerg på Harefjord mod Rødefjord. På fastlandet V for Milne Land.	70	27	"Vi havde her Telt ved Røde Pynt, hvor der igjen begynder et Parti af de røde Fjælde." (Ryder 1895, 95). Heraf navnet.	Østgrønlandske-Ex 1891-92 - Aflagt i "Grönlands Östkyst mellem 69° og 74° N.Br." (Ryder 1895) som Røde Pynt.	Ryder C. 1895: Beretning om den østgrønlandske Expedition 1891-92. Meddelelser om Grønland 17, (1), 1-160.		RØDEPYNT.	Nunat Aqqi.	
916	19-05	RØDEØ. (Østgrønlandske-Ex).	Lille ø V for Milne Land tæt ved SV-spidsen af Milne Land i Fønfjord.	70	28	"Midt i Bassinet laa en mindre Ø, som strax tildrog sig vor opmærksomhed ved sin intensive røde Farve." (Ryder 1895, 48).	Østgrønlandske-Ex 1891-92 - Aflagt i "Grönlands Östkyst mellem 69° og 74° N.Br." (Ryder 1895) som Røde Ø. Omtalt af "Hekla's" kaptajn Ragnvald Knudsen (Giæver 1937, 45) som Rødøen.	Giæver J. 1937: Kaptein Ragnvald Knudsens Ishavsferder. Norges Svalbard- og Ishavs-undersøkelser, Meddelelser 38. Ryder C. 1895: Beretning om den østgrønlandske Expedition 1891-92. Meddelelser om Grønland 17, (1), 1-160.	21450 ++	IMMIKKEERTEQ AAPPALAARTOQ.	Nunat Aqqi.	
917	19-08	SANDODDEN.	Odde på SØ-kysten af Milne Land. Mellem Mudderbugt i Ø og Rensund i V.	70	25	"Ved Middag kom vi ud for en lang udskydende Sandodde, som strakte sig 1—1½ Kvml. ud fra Kysten." (Ryder 1895, 52).	Østgrønlandske-Ex 1891-92 - Aflagt i "Grönlands Östkyst mellem 69° og 74° N.Br." (Ryder 1895) som Sandodde.	Ryder C. 1895: Beretning om den østgrønlandske Expedition 1891-92. Meddelelser om Grønland 17, (1), 1-160.		SANDODDEN.	Nunat Aqqi.	
918	19-08	SANDSTENSFJELDENE.	Fjeldryg på Ø-kysten af Milne Land mellem Charcot Havn i N og Kap Leslie i S.	70	25	"Maalet var de to Sandstens-Fjælde, som vi under Indsejlingen havde seet 7-8 Mil NO. for Havnen." og "Elvene kom fra nogle Sandstenslag, som begyndende her strakte sig videre Nord paa og endte med de to nævnte, iøjnefaldende, fæstningslignende Fjælde." (Ryder 1895, 52). Den 21. aug. 1891 sejlede "Hekla" op langs Milne Lands SØ-kyst, og "Efterat vi havde taget et Sæt Pejlinger udfor Sandstens-Fjældene, stode vi over'mod Sydenden af Jamesons Land," (Ibid, 53). Sammen med pejlingerne lavede Ryder en toning hele horisonten rundt (AI). På denne toning har han aflagt "yderste Sandstensfjæld" – formentlig nu Hartz Fjeld – ved kysten N for Kap Leslie og "inderste Sandstensfjæld" – formentlig nu Kronen – mod NV inde på Milne Land. I "Plate 1. Map of Jameson Land and Liverpool Land" (Rosenkrantz 1934) er fjeldene aflagt som nævnt ovenfor men med Kronen* liggende længere mod V, nemlig S for Charcot Gletsjer. I nyere kort er Sandstensfjeldene aflagt som en fjeldryg der buer sig fra S for bunden af Charcot Havn mod SØ næsten til Kap Leslie. Kronen* ligger V for denne ryg og Hartz Fjeld* ligger Ø for.	Østgrønlandske-Ex 1891-92 - Aflagt i "Grönlands Östkyst mellem 69° og 74° N.Br." (Ryder 1895) som Sandstens Fjælde. Inderste og Yderste Sandstensfjelde aflagt i "D. Toning af det indre af Scoresby Sund. Tegnet 21/8-91 fra 70 39' Nbr. 25 0' Vlgd, c 3 Kvml øst for C Leslie.' (jf. fortegnelsen over toningerne). 'D'-toningerne fortsætter på 8. opslag. Tekst forneden 'Toning tegnet fra "Hekla" d 21de august 1891MD.'. Stedmarkeringer i øvrigt: Cap Brewster; Cap Stevenson; Gåsefjorden; Gåselandet; Danmarks Ø; Føhnfjord; Pyramiden; Cap Leslie; Inderste og yderste Sandstensfjeld.".	Ryder C. 1895: Beretning om den østgrønlandske Expedition 1891-92. Meddelelser om Grønland 17, (1), 1-160. Rosenkrantz A. 1934: The Lower Jurassic Rocks of East Greenland. Part I. Meddelelser om Grønland 110, (1), 1-122. AI: G0281-017: Carl Ryder: Farvelagte Landtoninger: Jan Mayen. Grønlands Østkyst.		SANDSTENSFJELDENE.	Nunat Aqqi.	
964	11-08	SANDSTENSODDEN.	Kap Leslie*.	70	25	En lav odde bestående af sandsten ligesom de bagvedliggende Sandstens Fjelde.	Østgrønlandske-Ex 1891-92 - Brugt af Vedel i sin dagbog for 25. aug. 1891 for Kap Leslie (Gulløv 1991, 64).	Gulløv H.C. 1991: Syv skinnende hvide rener. Dagbog ført på Den Danske Ekspedition til Østgrønland 1891-92 af Premierlieutenant Helge Vedel. Dansk Polarcenter, København.		2		
939	22-06	SKIBAKKEN.	Lille høj på Danmark Ø på S-kysten af Milne Land. NØ for Hekla Havn. Mellem ekspeditionens station ved Hekla Havn og Elvdal.	70	26	"Skibakken i Nærheden af Havnen har ... en stor Del af Vinteren været delvis snebar. De stejle Sydskrænter hæve sig terrasseformet til c. 100' (30 M.) Højde; ved Foden af Bakken ligger en Mængde store, nedstyrtede Glimmerskiferblokke." (Hartz 1895, 197).	Østgrønlandske-Ex 1891-92 - Omtalt af Hartz.	Hartz N. 1896: Østgrønlands Vegetationsforhold. A. Beskrivelse af de besøgte Lokaliteters Vegetation. I. Hold with Hope, c. 73°30' N.Br. II. Scoresby Sund. c. 70°15' N.Br. III. Bay, E.: Angmagsalik, c. 65°40' N.Br. B. Almindelige Bemærkninger om Vegetationen i Scoresby Sund. Meddelelser om Grønland 18, (4), 105-314.		¤.		

Id	Dato	Stednavn	Beliggenhed	Bredde	Længde	Oprindelse	Navngiver	Særlig kilde	Arktisk foto	Grønlandsk stednavn	Navngiver GL	Betydning
919	19-08	SNESUND.	Sund mellem Milne Land i SØ og Storø i NV.	70	27	"... Indgangen til Snesund. I dette Sund , som ligger omtrent tværs paa Hovedvindretningen, havde der hersket meget Stille, thi Sneen laa løsi 2-3 Fods Dybde." (Ryder 1895, 88).	Østgrønlandske-Ex 1891-92 - Aflagt i "Grönlands Östkyst mellem 69° og 74° N.Br."(Ryder 1895).	Ryder C. 1895: Beretning om den østgrønlandske Expedition 1891-92. Meddelelser om Grønland 17, (1), 1-160.		SNESUND.	Nunat Aqqi.	
1104	22-06	SORTE PYNT.	Pynt på fastlandet V for Milne Land på N-kysten af Vestfjord formentlig mellem Flade Pynt i V og Kobberpynt i Ø.	70	28	Otto Nordenskjöld fik ekspeditionens geologiske prøver til beskrivelse og af hans kort fremgår det, at de var samlet ved Kobberpynt. "In the same fjord (JL: Vestfjord) lies a locality called Black Point (Sorte Pynt), the hornblende rock of which also has a peculiar appearance; it has probably been originally a pyroxene rock." (Nordenskjöld 1907, 162). "I en Kvartsaare i Hornblendeskifer ved Sorte Pynt fandtes smukke, stærkt bøjede Krystaller af grønlig Epidot." (Bay 1895, 156) og "Alle de mange fremspringende Odder (Ispynt, Flade Pynt, Sorte Pynt, Kobberpynt m. fl.) vare dannede af faste, finkornede Gnejser, der bedre end de omgivende, mere grovkornede og glimmerrige Gnejser havde modstaaet Isens Erosion." (Ibid 156-157). Bjergarten hornblende er fremtræder ofte i en mørkebrun eller sort farve som formentlig har inspireret til stednavnet.	Østgrønlandske-Ex 1891-92 - Brugt af ekspeditionen, og af Nordenskjöld (1907, 162). Lokalitetens placering er ikke angivet på nogle af ekspeditionens kort.	Nordenskjöld O. 1907: On the Geology and Physical Geography of East-Greenland. Meddelelser om Grønland 28, (5), 151-284. Bay E. 1895: Geologi. Meddelelser om Grønland 19, (6), 145-188.		¤.		
929	19-05	SORTEØ.	Lille ø V for Milne Land i Ø-siden af Rødefjord ved skæringen med Snesund.	70	27	Øens klippers sorte farve.	Østgrønlandske-Ex 1891-92 - Aflagt i "Grönlands Östkyst mellem 69° og 74° N.Br." (Ryder 1895) som Sorte Ø.	Ryder C. 1895: Beretning om den østgrønlandske Expedition 1891-92. Meddelelser om Grønland 17, (1), 1-160.		SORTEØ.	Nunat Aqqi.	
921	19-07	STORMPYNT.	Pynt på N-siden af Nordvestfjord i den S-lige del af Stauning Alper.	71	25	En pynt som ekspeditionen i barkassen gik i læ af under en storm 8. sept. 1891.	Østgrønlandske-Ex 1891-92 - Aflagt i "Grönlands Östkyst mellem 69° og 74° N.Br."(Ryder 1895).	Ryder C. 1895: Beretning om den østgrønlandske Expedition 1891-92. Meddelelser om Grønland 17, (1), 1-160.		STORMPYNT.	Nunat Aqqi.	
922	19-05	STORØ. (Østgrønlandske-Ex).	Stor ø V for Milne Land. Mellem Øfjord i N, Snesund i SØ og Rødefjord i V.	70	27	Øens størrelse. En af de største i de berejste fjorde.	Østgrønlandske-Ex 1891-92 - Aflagt i "Grönlands Östkyst mellem 69° og 74° N.Br."(Ryder 1895).	Ryder C. 1895: Beretning om den østgrønlandske Expedition 1891-92. Meddelelser om Grønland 17, (1), 1-160.		KAASARIP NASAA.	Nunat Aqqi.	
923	19-07	SYDBRÆ.	Bræ i Kong Christian IX Land Nord på den S-lige side af mundingen til Gåsefjord.	70	26	"Maalet for denne var en nærmere undersøgelse af den store Bræ Syd for Stationen." (Ryder 1895, 70) og "Teltpladsen ved Syd Bræ." (Ryder 1895, Tavle III).	Østgrønlandske-Ex 1891-92 - Aflagt i "Grönlands Östkyst mellem 69° og 74° N.Br." (Ryder 1895) som Syd Bræ.	Ryder C. 1895: Beretning om den østgrønlandske Expedition 1891-92. Meddelelser om Grønland 17, (1), 1-160.	21460a	SYDBRÆ.	Nunat Aqqi.	
2366	19-08	SYDFJORDEN.	Gåsefjord*.	70	26	"Tirsdag 7. Juni: … Kl. 9 imorges kom Slædefolkene. Sydfjorden var ca.. 10 Mil lang." (Giæver 1937, 92). På denne dag kom slædehold tilbage fra Gåsefjord. Gåsefjord ligger S for Hekla Havn, deraf navnet, som kun er set hos Knudsen.	Østgrønlandske-Ex 1891-92 - Omtalt i dagbog ført af kaptajn Ragnvald Knudsen (1937, 92) i "Hekla".	Giæver J. 1937: Kaptein Ragnvald Knudsens Ishavsferder. Norges Svalbard- og Ishavs-undersøkelser, Meddelelser 38.		2		
924	22-04	SYDKAP. (Østgrønlandske-Ex).	Næs eller Halvø i den N-lige ende af Hall Bredning mellem Nordostbugt i Ø og Nordvestfjord i V. Bemærk at der yderst på halvøen ligger en gammel boplads med det samme danske navn - Sydkap - som på grønlandsk hedder Kangersittuaq (Dem der bor i den store fjord).	71	25	Næsset med kappet peger mod S.	Østgrønlandske-Ex 1891-92 - Aflagt i "Grönlands Östkyst mellem 69° og 74° N.Br." (Ryder 1895) som Syd Cap.	Ryder C. 1895: Beretning om den østgrønlandske Expedition 1891-92. Meddelelser om Grønland 17, (1), 1-160.		SUUNINNGIVAAJIK.	Nunat Aqqi.	
2364	19-08	SYDVESTLANDET.	Gåseland*.	70	26	"Mandag 10. August: … Kl. 1½ i EM reiste Videnskaben til Sydvestlandet for at se efter Forsteninger i Basaltfjeldene." (Glæver 1937, 44). På denne dag sejlede videnskaben til Gåsefjord for at undersøge Gåseland.	Østgrønlandske-Ex 1891-92 - Ragnvald Knudsen.	Giæver J. 1937: Kaptein Ragnvald Knudsens Ishavsferder. Norges Svalbard- og Ishavs-undersøkelser, Meddelelser 38.		2		

Id	Dato	Stednavn	Beliggenhed	Bredde	Længde	Oprindelse	Navngiver	Særlig kilde	Arktisk foto	Grønlandsk stednavn	Navngiver GL	Betydning
925	19-07	TERRASSEPYNT.	Pynt tæt ved bunden af Rypefjord. Mellem fjorden og en lille dal mod N i Renland.	71	27	Den lille dals "… Bund bestaaer af Terrassedannelser …" (Ryder 1896, 93).	Østgrønlandske-Ex 1891-92 - Aflagt i "Grönlands Östkyst mellem 69° og 74° N.Br."(Ryder 1895).	Ryder C. 1895: Beretning om den østgrønlandske Expedition 1891-92. Meddelelser om Grønland 17, (1) 1-160.		TERRASSEPYNT.	Nunat Aqqp.	
1072	22-06	THREMS PYNT.	Pynt på N-siden af Fønfjorden. Formentlig den pynt hvor et bådehold teltede 11. aug. 1891, og hvor Threms blev efterladt den 12. sammen med tenderbåden og en kollega.	70	27	Skibstømrer Christoffer Threms (1859-?) fra Dragør. Medlem af Østgrønlandske-Ex. "Kl. 5¼ sloge vi Telt tvers af Threms Pt." (Vedels dagbog for 5. apr. 1892, AI: 318/1).	Østgrønlandske-Ex 1891-92 - Omtalt af Vedel. Navnet er kun set brugt af Vedel.	AI 318/1: Helge Vedel/Privat dagbog.		¤.		
967	11-08	TÅGEFJORD.	Gåsefjord*.	70	26	Brugt om Gåsefjord, da der ofte var megen tåge i fjorden.	Østgrønlandske-Ex 1891-92 - Omtalt af Vedel i sin dagbog 27. maj 1892 (Gulløv 1991, 124).	Gulløv H.C. 1991: Syv skinnende hvide rener. Dagbog ført på Den Danske Ekspedition til Østgrønland 1891-92 af Premierlieutenant Helge Vedel. Dansk Polarcenter, København.		2		
926	19-07	VESTFJORD. (Østgrønlandske-Ex).	Fjord ind i fastlandet V for Milne Land. Munder ud i bassinet hvor Rødefjord og Fønfjord mødes. Vestfjord strækker sig mod VSV med munding mellem Langenæs i N og Renodde i S.	70	28	Fjordens hovedretning er V.	Østgrønlandske-Ex 1891-92 - Aflagt i "Grönlands Östkyst mellem 69° og 74° N.Br."(Ryder 1895). Også benævnt Isfjorden*.	Ryder C. 1895: Beretning om den østgrønlandske Expedition 1891-92. Meddelelser om Grønland 17, (1), 1-160.	21451a ++ Søg også på Isfjord.	VESTFJORD.	Nunat Aqqi.	
2365	23-03	VESTØERNE.	En gruppe af øer beliggende i det N-lige hjørne af Hall Bredning i Scoresby Sund lige Ø for Sydkap, S for Stauning Alper.	71	25	"Lørdag 30. August: … Kl. 1 sattes Kurs udenom Vestøerne til Sandstenen, hvor vi ankrede kl. 10 Aften." (Giæver 1937, 49). Ekspeditionen kom fra Nordøstbugt og skulle forbi øerne Ø for Sydkap på vej mod Milne Land. Øerne ligger V for Nordostbugt formentlig deraf navnet. Øerne ligger også vestligst i Scoresby Sund. vnNavnet kun set hos Knudsen.	Østgrønlandske-Ex 1891-92 - Ragnvald Knudsen.	Giæver J. 1937: Kaptein Ragnvald Knudsens Ishavsferder. Norges Svalbard- og Ishavs-undersøkelser, Meddelelser 38.		¤.		
927	19-05	ØFJORD.	Sund mellem Renland i NV og Milne Land i SØ.	71	25	Der er ingen øer af betydning i fjorden. Navnet hentyder til, at det er fjorden ved (Bjørne) øerne.	Østgrønlandske-Ex 1891-92 - Aflagt i "Grönlands Östkyst mellem 69° og 74° N.Br."(Ryder 1895).	Ryder C. 1895: Beretning om den østgrønlandske Expedition 1891-92. Meddelelser om Grønland 17, (1), 1-160.		IKAASAGAJIK.	Nunat Aqqi.	

Antal poster: 73

Stednavnelisterne er beskyttede i henhold til lov om ophavsret, og rettighederne tilhører Jan Løve. Hvis oplysninger fra listerne publiceres i anden sammenhæng, bedes følgende anført: "Copyright Jan Løve/Arktisk Institut".

Østgrønlandske Stednavne - fra den første kortlægning

The North Greenland Expeditions of 1891-92 and 1893-95 (R.E. Peary)

Version: 09-05-2023

Id	Dato	Stednavn	Beliggenhed	Bredde	Længde	Oprindelse	Navngiver	Særlig kilde	Arktisk foto	Grønlandsk stednavn	Navngiver GL	Betydning
1040	20-02	ACADEMY GLETSJER.	Gletsjer i Knud Rasmussen Land S for bunden af Independence Fjord og med front mod denne. Mellem Vildtland og J.C. Christensen Land.	81	32	"The great glacier at my right I called Academy Glacier,…" (Peary 1892, 543). "The great glacier at our right I named Academy Glacier, in honour of the Academy of Natural Sciences, Philadelphia;". (Peary 1898, 345). Akademiet og dets præsident I.J. Wistar (Wistar Bjerg*), havde støttet "North Greenland Expedition of 1891-1892" med råd og indflydelse.	North Greenland 1891-95 - Peary 1892 - Kort omtalt og aflagt i "Map of Independence Bay – East coast of Greenland July 4th 1892 – R.E. Peary, U.S. Navy – Observation spot on Navy Cliff". (Peary 1892, 557)). Omtalt som citat og aflagt i "Map of Independence Bay" (Peary 1898). Begge steder som Academy Glacier.	Peary R.E. 1892: The North Greenland Expedition of 1891-92. Journal of American Geographical Society XXIV, 536-558 with maps and figures. Peary, R.E. 1898: Northward over the "Great Ice" – A Narrative of Life and Work along the Shores and upon the Interior Ice-Cap of Northern Greenland in the Years 1886 and 1891-97. Vol. 1. Methuen & Co. London.	26039 ++	ACADEMY GLETSJER.	Nunat Aqqi.	
1041	20-04	ACADEMY LAND.	Landområde i den V-lige del af J.C. Christensen Land. S for Independence Fjord, Ø for Academy Gletsjer. Beskrevet af Peary ved Glacier Cape*.	81	30	Academy of Natural Science i Philadelphia og dets præsident I.J. Wistar (Wistar Bjerg*), der havde støttet "North Greenland Expedition of 1891-1892" med råd og indflydelse.	North Greenland 1891-95 - Peary 1892 - Aflagt af Peary på "Sketch map to illustrate the North Polar Explorations of commander R.E. Peary, USN" (Peary 1903a).	Peary R.E. 1903a: Four Years Arctic Explorations 1898-1902. Geograhical Journal, 22, 646-672.	131186	ACADEMY LAND.	Nunat Aqqi.	
1067	11-08	DALY LAND.	Academy Land*.	81	30	"The enormous glacier at our right, flowing due north into Independence Bay, received the name of Academy Glacier, and the bold rugged land beyond it, Daly Land." (Peary 1893, 227). Navnet er kun set i denne forbindelse, nu bruges Academy Land. Daly biografi ved Daly Bjerg*.	North Greenland 1891-95 - Peary 1892 - Omtalt af Peary, ikke set på noget kort.	Peary, R.E. 1893: The Great White Journey – From McCormick Bay to the northern shore of Greenland and return. I Diebitsch-Peary, J. 1893: My Arctic Journal, a Year among Icefields and Eskimos. With an account of the Great White Journey across Greenland. Contemporary Publishing Co. New York and Philadelphia.		2			
1068	20-04	EAST GREENLAND SEA.	Hav Ø for Independence Bay med N-kyst svarende til N-kysten af nuværende Independence Fjord og SV-kyst strækkende sig fra Glacier Cape* mod SØ til omkring Lambert Land ifølge KVUG kort (1906). Navnet bruges ikke.	81	32	R. Peary observerede fra sin Observation Point på Navy Cliff mørke skyer Ø for Glacier Cape og konkluderede derfor, at der var hav Ø for Glacier Cape. Danmark-Ex 1906-08 (Mylius-Erichsen) fandt her Mylius-Erichsen Land og Kronprins Christian Land, og der er først hav Ø for Kronprins Christian Land, og dette hav har RP ikke set. Det kaldes Grønlandshavet.	North Greenland 1891-95 - Peary 1892 - Først aflagt i "Map of Independence Bay – East coast of Greenland July 4th 1892 – R.E. Peary, U.S. Navy – Observation spot on Navy Cliff" (Peary 1892). Mere præcist aflagt i "Map of Independence Bay" (Peary 1898).	KVUG 1906: Commissionen for Ledelsen af de geologiske og geographiske Undersøgelser i Grønland: Kort over Grønland. (Det Kgl. Bib. 007109277) uden navn. Peary R.E. 1892: The North Greenland Expedition of 1891-92. Journal of American Geographical Society vol. XXIV, pp. 536-558 with maps and figures. Peary R.E. 1898: Northward over the "Great Ice" – A Narrative of Life and Work along the Shores and upon the Interior Ice-Cap of Northern Greenland in the Years 1886 and 1891-97. Vol. 1. Methuen & Co. London.		0			

Id	Dato	Stednavn	Beliggenhed	Bredde	Længde	Oprindelse	Navngiver	Særlig kilde	Arktisk foto	Grønlandsk stednavn	Navngiver GL	Betydning
1048	20-04	GLACIER CAPE.	Massivt forbjerg på kysten af Academy Land i NV J.C. Christensen Land mod Independence Fjord. Lidt V for Saxifragadal. Navnet er kun brugt af Peary. Siden er det blevet fordansket til Kap Glacier* og dette navn er blevet knyttet til en lokalitet længere mod V.	81	31	"Across the glacier, bounding the fjord on the east, rose a long line of precipitous, bronzed cliffs, higher even than the one on which we stood, and projecting several miles farther out into the bay. They rose four thousand or more feet in sheer height above the glacier, and terminated in a grim promontory sloping steeply to the water. On their huge shoulders these wild cliffs supported a great projecting tongue of the Inland Ice. Some fifteen miles (JL ca. 25 km) north-east of where we stood, these cliffs ended in a bold cape which I named Glacier Cape. Dark clouds seen over and beyond the ice-cap on these cliffs seemed to indicate that the shoreline trended rapidly away to the east or south-east. Stretching out beyond that cape, and more than fifteen miles north of Observation Point, as I named the spot where we stood, we could trace the periphery of the big glacier (JL: Academy Gletsjer), whose fan-shaped face rested at one end on Glacier Cape, and at the other on a promontory several miles north-west of us." (Peary 1898, 345). Sammesteds et fotografi af forbjerget i silhuet. Fra Observation Point er Glacier Cape defineret således: A: Form - Et massivt stejlt forbjerg mere end 1300 m højt - højden er skønnet af Peary B: Afstand - Ca. 25 km - afstanden er skønnet C: Retning - Mod NØ D: Omgivelser - På den fjerne side drejer kysten af, så den er usynlig fra Observation Point E: Gletsjer - Fronten af Academy Gletsjer rammer kysten ved Glacier Cape. Aflagt i "Polar Regions - Baffin Bay to Lincoln Sea. Illustrating the Explorations of Civil Engineer, R.E. Peary, U.S.N." (Peary 1903b) som Cape Glacier Aflagt med navn allerede i 1893 i "Map shewing route of the North Greenland Expedition of 1891-92." (Adams 1893).	North Greenland 1891-95 - Peary 1892 - Omtalt af Peary (1898, 345) som Glacier Cape. Aflagt i "Polar Regions - Baffin Bay to Lincoln Sea. Illustrating the Explorations of Civil Engineer, R.E. Peary, U.S.N." som Cape Glacier (Peary 1903b) NØ for Navy Cliff som forbjerget på S-siden af mundingen af Independence Bay ved fronten af Academy Glacier mod East Greenland Sea, og dermed som det nordligste forbjerg på kysten af Ø-GL.	Peary R.E. 1898: Northward over the "Great Ice" – A Narrative of Life and Work along the Shores and upon the Interior Ice-Cap of Northern Greenland in the Years 1886 and 1891-97. Vol. 1. Methuen & Co. London. Peary R.E. 1903b: Report of R.E. Peary, C.E., U.S.N., on work done in the Arctic 1898-1902. Bulletin of the American Geographical Society 35, (Dec), 496-534. Adams C.C. 1893: Lieutnant Peary's Arctic Work. Geographical Journal (2), 303-316.	#	1		
1050	20-03	HEILPRIN LAND.	Land SV for Peary Land. Mellem Ittukusuk Dal, Wandel Dal og Jørgen Brønlund Fjord i N, Independence Fjord i S og Marie Sophie Gletsjer og Valmuedal i Ø.	82	30	Navngivet som en anerkendelse af ANGELO HEILPRIN (1853-1907). USA geograf og geolog. Født i Ungarn. Fra 1856 opvokset i USA. Uddannet i naturvidenskab, især geologi, i USA og Europa. 1880-1900 professor i hvirvelløse dyrs palæontologi og geologi ved Academy of Natural Sciences, Philadelphia. 1883-92 tillige kurator ved akademiets museum. 1891 grundlægger af og præsident i 7 år for Geographical Society of Philadelphia. Rådgiver for Peary. 1891 med "Kite" på udturen af Pearys "North Greenland Expedition 1891-92". 1892 leder af Peary Relief Expedition med "Kite", der hentede Pearys Ekspedition hjem. Sponsor.	North Greenland 1891-95 - Peary 1892 - Aflagt i "Sketch map to illustrate the North Polar Explorations of commander R.E. Peary, USN" (Peary 1893).	Peary R.E. 1893: The Great White Journey – From McCormick Bay to the northern shore of Greenland and return. I Diebitsch-Peary J. 1893: My Arctic Journal, a Year among Icefields and Eskimos. With an account of the Great White Journey across Greenland. Contemporary Publishing Co. New York and Philadelphia.	26312 ++	HEILPRIN LAND.	Nunat Aqqi	
1052	20-04	INDEPENDENCE BAY.	Independence Fjord*. Dog kun som den inderste del mellem Vildtland og Glacier Cape.	82	32	"The bay itself I named, in honor of the day on which we first looked down upon it, Independence Bay." (Peary 1892, 543). Senere skrev Peary (1898, 349): "I … christened the great bay spreading its white expanse before us Independence Bay, in honour of the date, July 4th.". I vardeberetningen nedlagt i varden på Navy Cliff 4. juli 1892 skrev Peary (1898, 349): "I have named this fjord 'Independence,' in honour of that day, July 4th, dear to all Americans …".	North Greenland 1891-95 ved Peary 4. juli 1892 - Omtalt og aflagt i "Map of Independence Bay – East coast of Greenland July 4th 1892 – R.E. Peary, U.S. Navy – Observation spot on Navy Cliff" (Peary 1892). Senere omtalt mere udførligt (Peary 1898). Se mere ved Independence Fjord*.	Peary R.E. 1892: The North Greenland Expedition of 1891-92. Journal of American Geographical Society vol. XXIV, pp. 536-558 with maps and figures. Peary R.E. 1898: Northward over the "Great Ice" – A Narrative of Life and Work along the Shores and upon the Interior Ice-Cap of Northern Greenland in the Years 1886 and 1891-97. Vol. 1. Methuen & Co. London.		1		

Id	Dato	Stednavn	Beliggenhed	Bredde	Længde	Oprindelse	Navngiver	Særlig kilde	Arktisk foto	Grønlandsk stednavn	Navngiver GL	Betydning
1059	20-02	MELVILLE LAND.	Land i den S-lige del af Peary Land*. Afgrænset af Spøttrup Elv mod N. Vitskøl Elv mod NØ og Ø. Independence Fjord mod S og Børglum Elv mod V. NØ for Kap Harald Moltke*.	82	25	GEORGE Wallace MELVILLE (1841-1912) US ingeniør. Uddannet på the Brooklyn Collegiate and Polytechnic Institute. 1861 i USN som maskinofficer. Tjeneste på flere nordstats skibe under borgerkrigen (1861-1865).1873 frivillig maskinmester i den chartrede sælfanger "Tigris" på eftersøgning af "Polaris" ekspeditionen under Charles Francis Hall (1821-71). De fandt 19 Polaris-folk, der i løbet af ½ år var drevet 2900 km på en isflage. 1879 maskinchef i "USS Jeanette" der under George Washington De Long (De Long Fjord*) skulle finde en vej til Nordpolen via Bering Strædet. "Jeanette" blev skruet ned i 1881. GM reddede sit hold ind til Lena deltaet og videre hjem. 1884 maskinchef i "Thetis" på eftersøgning efter Lady Franklin Bay Expedition (1881-84) under Adolphus Washington Greely (1844-1935). "Thetis" fandt 19 overlevende nær Cape Sabine. 1887-1902 chef for USN's Bureau of Steam Enginering. 1900-1903 USN's chef for maskin-departementet som viceadmiral. Ydede hjælp til Pearys ekspeditioner.	North Greenland 1891-95 - Peary 1892 - Aflagt i "Sketch map to illustrate the North Polar Explorations of commander R.E. Peary, USN" (Peary 1893).	Peary R.E. 1893: The Great White Journey – From McCormick Bay to the northern shore of Greenland and return. I Diebitsch-Peary J. 1893: My Arctic Journal, a Year among Icefields and Eskimos. With an account of the Great White Journey across Greenland. Contemporary Publishing Co. New York and Philadelphia.	228362 ++	MELVILLE LAND.	Nunat Aqqi.	
1061	23-03	MOSKUSOKSEDAL.	Dal på den S-lige del af V-siden af Vildtland*. Dalen munder ud i morænen mellem Vildtland* og Indlandsisen.	81	34	Moskusokser som Peary skød i dalen.	North Greenland 1891-95 - Peary 1892 - Omtalt af Peary (1898, 350) som Musk-Ox Valley.	Peary R.E. 1898: Northward over the "Great Ice" – A Narrative of Life and Work along the Shores and upon the Interior Ice-Cap of Northern Greenland in the Years 1886 and 1891-97. Vol. 1. Methuen & Co. London.	#	¤.		
1046	11-08	MUSK-OX VALLEY.	Moskusoksedal*.	81	34		North Greenland 1891-95.			1		
1062	20-04	NANSEN NUNATAKKER.	Gruppe af nunatakker øverst eller sydligst på Academy Gletsjer på grænsen til Indlandsisen. S for Vildtland ved bunden af Independence Fjord.	81	33	Navngivet til minde om Fridtjof Nansen (1861-1930), der som den første havde traverseret Indlandsisen - Peary refererer flere gange til Nansen i sin bog (Peary 1898). Biografi ved Fridtjof Nansen Halvø*.	North Greenland 1891-95 - Peary 1892 - Aflagt i "Polar Regions. Baffin Bay to Lincoln Sea. Illustrating the Explorations of Civil Engineer, R.E. Peary, U.S.N." som Nansen Nunataks (Peary 1903b).	Peary, R.E. 1898: Northward over the "Great Ice" – A Narrative of Life and Work along the Shores and upon the Interior Ice-Cap of Northern Greenland in the Years 1886 and 1891-97. Vol. 1. Methuen & Co. London. Peary R.E. 1903b: Report of R.E. Peary, C.E., U.S.N., on work done in the Arctic 1898-1902. Bulletin of the American Geographical Society 35, (dec), 496-534.	#	NANSEN NUNATAKKER.	Nunat Aqqi.	
1063	20-04	NAVY CLIFF.	Klippefremspring på SØ-kysten af Vildtland mod bunden af Independence Fjord.	81	34	"… the giant cliff on which we stood, and upon which I afterward erected my cairn, I named Navy Cliff." (Peary 1892, 544). Her havde Peary observationspost (Observation Post*), efter at han var kommet over Indlandsisen. Herfra observerede han Independence Fjord og omegn. Peary og Astrup byggede her en varde 4. juli 1892.	North Greenland 1891-95 -Peary i 1892 - Aflagt i "Polar Regions - Baffin Bay to Lincoln Sea. Illustrating the Explorations of Civil Engineer, R.E. Peary, U.S.N." (Peary 1903b).	Peary R.E. 1892: The North Greenland Expedition of 1891-92. Journal of American Geographical Society XXIV, 536-558 with maps and figures. Peary R.E. 1903b: Report of R.E. Peary, C.E., U.S.N., on work done in the Arctic 1898-1902. Bulletin of the American Geographical Society 35, (dec), 496-534.	216538	NAVY CLIFF.	Nunat Aqqi.	

Id	Dato	Stednavn	Beliggenhed	Bredde	Længde	Oprindelse	Navngiver	Særlig kilde	Arktisk foto	Grønlandsk stednavn	Navngiver GL	Betydning
2467	23-03	OBSERVATION POST.	I Vildtland på Navy Cliff* ved bunden af Independence Fjord.	81	34	"Stretching out beyond that cape, and more than fifteen miles north of Observation Point, as I named the spot where we stood, we could trace the periphery of the big glacier (JL: Academy Gletsjer), whose fan-shaped face rested at one end on Glacier Cape, and at the other on a promontory several miles north-west of us." (Peary 1898, 345).	North Greenland 1891-95 - Peary 1892 - Aflagt i "Map of Independence Bay – East coast of Greenland July 4th 1892 – R.E. Peary, U.S. Navy – Observation spot on Navy Cliff" (Peary 1892, 557) med angivelse af position	Peary R.E. 1898: Northward over the "Great Ice" – A Narrative of Life and Work along the Shores and upon the Interior Ice-Cap of Northern Greenland in the Years 1886 and 1891-97. Vol. 1. Methuen & Co. London. Peary R.E. 1892: The North Greenland Expedition of 1891-92. Journal of American Geographical Society XXIV, 536-558 with maps and figures.	159896 ++	¤.		
1064	20-01	PEARY KANAL.	Kanal i højde med havets overflade fra bunden af Independence Fjord mod VNV mod Nordenskiöld Fjord. Kanalen som en kanal der adskiller Peary Land fra resten af Grønland, er et fata morgana, men L. Koch (1940, 332-337) konkluderer i en gennemgang af undersøgelserne om Peary Kanalen, at der er en sænkning i landet mellem Independence Fjord og Lincoln Hav gående fra Ø gennem Jørgen Brønlund Fjord, Wandel Dal med Sydpasset til J.P. Koch Fjord, og at det kan være dele af denne sænkning, som Peary har observeret. På strækningen omkring Sydpasset og Aftenstjernesø ligger denne sænkning betydeligt over havoverfladen. Se også Wandel Dal*.	81	34	Robert Edwin Peary (1856-1920). Biografi ved Peary Land (KVUG)*. "For days we had kept constantly in view the mountain masses forming the southern boundary of this channel, and through rifts in the mountains we had from time to time seen the depression, and had now and then coaught climpses of the frozen channel occupying it….It was evident that this channel marked the northern boundary of the mainland of Greenland." (Peary 1898, 345-346).	North Greenland 1891-95 - Peary 1892 - Kanalen omtalt af Peary uden navn og indtegnet uden navn på "Sketch Map showing route of the North Greenland Expedition of 1891-92, R. Peary, U.S.N." (Peary 1893, 241). Aflagt med navn på "Polar Regions - Baffin Bay to Lincoln Sea. Illustrating the Explorations of Civil Engineer, R.E. Peary, U.S.N."(Peary 1903b).	Koch L. 1940: Survey of North Greenland. Meddelser om Grønland 130, (1), 1-364. Peary R.E. 1893: The Great White Journey – From McCormick Bay to the northern shore of Greenland and return. I Diebitsch-Peary J. 1893: My Arctic Journal, a Year among Icefields and Eskimos. With an account of the Great White Journey across Greenland. Contemporary Publishing Co. New York and Philadelphia. Peary R.E. 1898: Northward over the "Great Ice" – A Narrative of Life and Work along the Shores and upon the Interior Ice-Cap of Northern Greenland in the Years 1886 and 1891-97. Vol. 1. Methuen & Co. London. Peary R.E. 1903b: Report of R.E. Peary, C.E., U.S.N., on work done in the Arctic 1898-1902. Bulletin of the American Geographical Society 35, (dec), 496-534.		0		

Antal poster: 14

Stednavnelisterne er beskyttede i henhold til lov om ophavsret, og rettighederne tilhører Jan Løve. Hvis oplysninger fra listerne publiceres i anden sammenhæng, bedes følgende anført: "Copyright Jan Løve/Arktisk Institut".

Den østgrønlandske Expedition udført i Aarene 1898-1900 / Carlsbergfondets Expedition (G. Amdrup)

Id	Dato	Stednavn	Beliggenhed	Bredde	Længde	Oprindelse	Navngiver	Særlig kilde	Arktisk foto	Grønlandsk stednavn	Navngiver GL	Betydning
1722	19-05	AGGA Ø.	Ø på kysten af den midterste del af Kong Christian IX Land mellem Kangersertuaq i NØ og Kap Gustav Holm i SV. Lidt N for Kap Ussing.	67	33	"... Aggas-Ø (opkaldt efter Baaden), ..." (Amdrup 1902, 90a). "Agga" var tegnet af kommandør A.W. Bonnesen og bygget på Orlogsværftet som en robåd på 21 fods længde og 6 fod 2 tommers bredde med 4 tofter. Deplacementet var beregnet til 4.200 pund. "Agga" var opkaldt efter Agga Amdrup (1865-1952). Ugift søster til G.C. Amdrup (1866-1947). AA havde rejst i USA, og hun flyttede ind hos GCA, da hans 1. kone Alma, f. Bloch (1883-1917) døde af den spanske syge, og hjalp med at passe GCA's eneste barn Kirsten Clara Agga A. (1906-95), gift Cold. På kystekspeditionen i 1900 blev båden "Agga den Anden" benyttet. Den var også tegnet af Bonnesen og bygget på Orlogsværftet under anvendelse af erfaringerne med "Agga". Den nye båd var lidt mindre med et beregnet deplacement på 2.500 pund. Den blev siden anvendt på Danmark-Ex 1906-08 (Mylius-Erichsen) som Amdrup-båden og derefter på Alabama 1909-12 (Mikkelsen), hvor den blev efterladt i en snedrive S for Alabama-hytten.	Carlsberg 1898-1900 - Ved vendepunktet for bådekspeditionen 1899 - Aflagt i "GRÖNLANDS ÖSTKYST fra 65°55' til 68°10' N.Br." (Amdrup 1902a)	Amdrup G. 1902a: Beretning om Ekspeditionen til Grønlands Østkyst 1898-99. Meddelelser om Grønland 27, 1-108.	#	PINGASIGAJIIT.	Nunat Aqqi.	
1795	21-10	AMDRUP DEPOT.	Hytte i den N-lige del af Kong Christian IX Land Nord. På V-kysten af den lille vig yderst på N-siden af Kap Dalton.	69	24	Station med depot bygget i 1900 som et overvintringssted, som kystekspeditionen kunne falde tilbage til, hvis den ikke kunne komme frem til Ammassalik. Georg Carl Amdrup (1866-1947) var ved depotet juli 1900. Biografi ved Amdrup Højland*.	Carlsberg 1898-1900 - Aflagt i "GRÖNLANDS ÖSTKYST fra 69°20' til 72°20'. Opmaalt af J.P. Koch 1900" (Koch 1902) som Amdrups Depot. Kaldes også Amdrup Hytte.	Koch J.P. 1902: Bemærkninger vedrørende de paa Skibsekspeditionen til Grønlands Østkyst 1900 opmaalte Kyststrækninger mellem 69°20' N. Br. og 72°20' N. Br. Meddelelser om Grønland 27, 273-303.	p08164	AMDRUP HYTTE.	Nunat Aqqi.	
1810	19-05	AMMASSALIK Ø.	Stor Ø nogenlunde midt på kysten af den S-lige del af Kong Christian IX Land.	65	37	Omtalt flere gange af Amdrup (1902a, særlig side 39) som Angmagsalik Ø afledt af navnet på den i 1894 oprettede Handels- og Missionsstation Angmagsalik beliggende ved Kong Oscar Havn (Tasiilaq). Stationen har fået navn efter egnen. Om oprindelse til navnet Angmagsalik se Ammassalik Fjord*.	Carlsberg 1898-1900 - Amdrup 1898.	Amdrup G. 1902a: Beretning om Ekspeditionen til Grønlands Østkyst 1898-99. Meddelelser om Grønland 27, 1-108.	00015 ++	AMMASSALIK Ø.	Nunat Aqqi.	
1788	22-06	AMMONITBJERG.	Bjerg i Jameson Land tæt ved bunden af Hurry Inlet som aflagt af Otto Nordenskjöld. "The name Ammonite Mountain was given by Nordenskjöld in 1900 to a mountain near the head of Hurry Inlet, where he found a great many Bathonian ammonites. However, according to Harris's investigations, this locality is situated far inland. The coast mountain was therefore named Mt. Eli Fjæld." (Rosenkrantz 1934, 85). Ammonitbjergs oprindelige placering var som Eli Bjerg* nu. Ammonitbjergnavnet blev flyttet til et bjerg lidt V for Elis Bjerg mod Ræveelv af Dansk ØGL-Eks 1926-27 (L.Koch).	70	22	På en vandring i 1900 fra bunden af Hurry Inlet mod NV mod Fossilbjerget kom Otto Nordenskjöld gennem et terræn, hvor "... ammonites are now and again so plentiful that the ground at the weathering of the rock is thickly strewn with them for long stretches." (Nordenskjöld 1907b, 187). "Five more or less perfect clay-ironstone casts of Ammonities have been collected by O. Nordenskjöld on Ammonite Mountain on the west side of innermost part of Hurry's Inlet …" (Madsen 1907, 189). Dette fund inspirerede formentlig ON til navnet Ammonitbjerg.	Carlsberg 1898-1900 - På skibsekspeditionen 1900. Aflagt i "Fig. 38. Scetch map showing the area round Owl River (Ugle Elv). Drawn by Tom Harris 1926." (Rosenkrantz 1934, 86) som Ammonite Mt.	Nordenskjöld O. 1907b: On the Geology and Physical Geography of East-Greenland. Meddelelser om Grønland 28, 2. afd. (5), 151-284. Rosenkrantz A. 1934: The Lower Jurassic Rocks of East Greenland. Part I. Meddelelser om Grønland 110, (1), 1-122. Madsen V. 1909: On Jurassic Fossils from East-Greenland. Meddelelser om Grønland 29, (6), 155-210.	#	AMMONITBJERG.	Nunat Aqqi.	
1787	22-06	AUCELLAELV.	I Jameson Land med udløb mod S i Scoresby Sund mellem Kap Hooker i Ø og Vandreblokken i NV.	70	23	"... on the SW. side of the land (JL: Jameson Land) they were also found, though only in a few places in the banks of the large rivers. Only in one place did I find fossil remains, which are, however, of great interest and consists chiefly of Aucella Pallasii Keys;" (Nordenskjöld 1907b, 187). Dette fund har formentlig inspireret til elvens navn.	Carlsberg 1898-1900 - På skibsekspeditionen 1900 - Aflagt i "Geological Map of a part of the East Coast of Greenland" (Nordenskjöld 1907).	Nordenskjöld O. 1907b: On the Geology and Physical Geography of East-Greenland. Meddelelser om Grønland 28, 2. afd. (5), 151-284.	#	AUCELLAELV.	Nunat Aqqi.	

Id	Dato	Stednavn	Beliggenhed	Bredde	Længde	Oprindelse	Navngiver	Særlig kilde	Arktisk foto	Grønlandsk stednavn	Navngiver GL	Betydning
1846	21-10	BARCLAY BUGT.	Bugt på den midterste del af Kong Christian IX Land Nord kaldet Blosseville Kyst. Bugt aflagt i Blossevilles kortskitse umiddelbart V for nuværende Kap Barclay som Baie Brongniart*. Den Ø-ligste lokalitet som Lilloise 1833 (Blosseville) navngav.	69	24	Oprindeligt navngivet Baie Brongniart* af Lilloise 1833 (Blosseville), men Amdrup gav bugten navn efter forbjerget mod Ø, Kap Barclay*, efter hans praksis: "(hvor Fjordene ikke have noget særegent Navn, ere de betegnede med Navnet paa Forbjærget østfor)," (Amdrup 1902c, 221). John Barclay (1758-1826). Biografi ved Kap Barclay*.	Carlsberg 1898-1900 - På kystekspeditionen i 1900 - Aflagt i "GRÖNLANDS ÖSTKYST fra 67°45' til 69°25' N.Br." (Amdrup 1902c).	Amdrup G. 1902c: Beretning om Kystekspeditionen langs Grønlands Østkyst 1900. Meddelelser om Grønland 27, 183-272.	#	TULAAJIIK.	Nunat Aqqi.	
1740	21-10	BARTHOLIN BRÆ.	Gletsjer i den N-lige del af Kong Christian IX Land Nord i bunden af den N-lige arm af fjorden Uunartoqartigajiip Kangersiva mellem Henry Land i N og og det umiddelbart S for liggende Kap Dalton.	69	24	Formentlig Rasmus Bartholin (1625-98). 1642 student fra Herlufsholm, derefter studier ved Kbh.'s Universitet. 1646 i Leyden for at studere matematik afbrudt af et ophold i Kbh. i 1647 for at blive magister. 1650 i UK, F og I. 1654 dr. med. i Padua. 1656 professor i geometri ved Kbh.'s Universitet, 1657 tillige professor i medicin. Observerede 1664-65 den store komet (Halley's). Fik pålagt at udgive Tycho Brahes (1546-1601) (Kap Tycho Brahe*) observationer og ansatte Ole Rømer (1644-1710) (Rømer Fjord*) til at hjælpe. 1668 opdagede RB dobbeltbrydningen i islandsk kalkspat. 1675-93 assessor i højesteret. Rektor for universitet i 1666, 74 og 83. 1681 svigerfar til Ole Rømer. 1684 kancelliråd og justitsråd. 1694 etatsråd. Bræen kan også være opkaldt efter Thomas Bartholin (1616-80).	Carlsberg 1898-1900 - Ved J.P. Koch i 1900 - Aflagt i "GRÖNLANDS ÖSTKYST fra 69°20' til 72°20'. Opmaalt af J.P. Koch 1900" (Koch 1902) som Bartholins Bræ. "Also called Henry Glacier in Böggilds work (Nordenskjöld 1907b, 222).	Koch J.P. 1902: Bemærkninger vedrørende de paa Skibsekspeditionen til Grønlands Østkyst 1900 opmaalte Kyststrækninger mellem 69°20* N. Br. og 72°20' N. Br. Meddelelser om Grønland 27, 273-303. Nordenskjöld O. 1907b: On the Geology and Physical Geography of East-Greenland. Meddelelser om Grønland 28 2. afd., (5), 151-284.	#	BARTHOLIN BRÆ.	Nunat Aqqi.	
1754	22-06	BIELVEN.	Elv i Liverpool Land ved grænsen til Jameson Land. Elv med udløb fra Ø i Ryder Elv tæt ved bunden af Hurry Inlet.	70	22	"In the angle between Ryder's River and its big tributary from the east ("Bielven") ..." (Hartz, Kruuse 1911, 398).	Carlsberg 1898-1900 - På skibsekspeditionen 1900.	Hartz N., Kruuse C. 1911: The vegetation of Northeast Greenland 69°25' lat. n. - 75° lat. n. Meddelelser om Grønland 30, 333-431.	#	¤.		
1804	19-05	BJØRNEBUGT.	På kysten af Kong Christian IX Land mellem Ammassalik og Depotø inden for Grusø og Moræneø.	66	35	Natligt besøg af en bjørn i en lejr på en isskosse i bugten inspirerede til navnet.	Carlsberg 1898-1900 - På bådturen i 1898 - Aflagt i "GRÖNLANDS ÖSTKYST KONG CHRISTIAN d. IXs LAND FRA ANGMAGSALIK TIL DEPOTÖ" (Amdrup 1902a) som Björne-Bugt.	Amdrup G. 1902a: Beretning om Ekspeditionen til Grønlands Østkyst 1898-99. Meddelelser om Grønland 27, 1-108.	20841 ++	QATTUNAAP KANGERTIVA.	Nunat Aqqi.	
1755	23-03	BLINDESKÆR.	Undersøisk skær 1-2 km N for NV-spidsen (Kap Tyrrell) af Canning Land i Davy Sund.	71	22	"Da vi om Formiddagen d. 24. passerede Nordvestspidsen af Canning-Land, gik Skibet over et blindt Skær (c. 1½ Kml. fra Land, retv. Nord for Nordvestpynten), men heldigvis uden at røre." (Hartz 1902, 177).	Carlsberg 1898-1900 - 24. Aug. 1900 - Aflagt i "GRÖNLANDS ÖSTKYST fra 69°20' til 72°20'. Opmaalt af J.P. Koch 1900" (Koch 1902) som Blinde Skær.	Hartz N. 1902: Beretning om Skibsekspeditionen til Grønlands Østkyst. For Tidsrummet fra d. 18. Juli til d. 12. September 1900. Meddelelser om Grønland 27, 153-182. Koch J.P. 1902: Bemærkninger vedrørende de paa Skibsekspeditionen til Grønlands Østkyst 1900 opmaalte Kyststrækninger mellem 69°20' N. Br. og 72°20' N. Br. Meddelelser om Grønland 27, 273-303.	#	BLINDESKÆR.	NunatAqqi.	
1789	21-10	BREWSTER LAND.	Den NØ-lige del af Kong Christian IX Land Nord fra Kap Dalton mod N til Kap Brewster og formentlig ind til højlandet inden for fjordene.	69	24	"The E. coast of Brewster Land (the NE peninsula of Christian IX Land) ..." (Nordenskjöld 1907b, 238).	Carlsberg 1898-1900 - På skibsekspeditionen 1900 af Nordenskjöld. Navnet er ikke set andre steder.	Nordenskjöld O. 1907b: On the Geology and Physical Geography of East-Greenland. Meddelelser om Grønland 28, 2. afd. (5), 151-284.	#	0		
2106	15-03	BRÆFJORD.	Wandel Fjord*.	66	34	Brugt af Jónsson (1904) i forbindelse med fund af Algae Fucus bursigera (ibid., 30) i Bræfjord på 66°20' (ibid., 5) som svarer til Nordre Bræfjord* som også kaldes Wandel Fjord*.	Carlsberg 1898-1900 - Navnet er kun set brugt af Jónsson, der bearbejdede Carlsbergs indsamlede alger. Nu bruges navnet Tuttilik om fjorden.	Jónsson H. 1904: The Marine Algæ of East Greenland. Meddelelser om Grønland 30, (1), 1-74.		2		

Id	Dato	Stednavn	Beliggenhed	Bredde	Længde	Oprindelse	Navngiver	Særlig kilde	Arktisk foto	Grønlandsk stednavn	Navngiver GL	Betydning
1147	23-03	CARLSBERG FJORD.	Fjord på S-siden af Davy Sund, som skærer sig ind mellem Liverpool Land i Ø og Canning Land i V. Fjordmundingen ligger mellem Kap Fletcher mod N og Kap Greville mod S. Oprindeligt aflagt i "A Chart of original Surveys and Discoveries. - Made on the East coast of Greenland in the ship Baffin of Liverpool. When on a Whaling Voyage in the Summer of 1822" (Scoresby 1823) som den nordligste del og munding af Hurry Inlet, som Scoresby anså for at være et sund. Østgrønlandske-Ex 1891-92 (Ryder) opdagede, at Hurry Inlet ikke er sund, men en fjord. Se Hurry Inlet*.	71	22	Navngivet som en kvittering til Carlsbergfondet, der finansierede ekspeditionen. "Carlsbergfondets Direktion bestaaende af Professorerne P.E. Holm, Formand, S.M. Jørgensen, J.J.S. Steenstrup, J.L. Ussing og J.E.B. Warming stillede en Sum af 150,000 Kroner til Raadighed for «Kommissionen for Ledelsen af de geologiske og geografiske Undersøgelser i Grønland»." (Amdrup 1902a, 3-4). Carlsbergfondet "biograferet" ved Carlsbergfondet Land*.	Carlsberg 1898-1900 - Ved J.P. Koch i 1900 - Aflagt i "GRÖNLANDS ÖSTKYST fra 69°20' til 72°20'. Opmaalt af J.P. Koch 1900" (Koch 1902).	Scoresby W. jr. 1823: Journal of a Voyage to the northern Whale-Fishery; including Researches and Discoveries on the eastern Coast of west Greenland, made in the Summer 1822, in the Ship Baffin of Liverpool. Archibald Constable and Co, Edinburgh and Hurst, Robinson and Co, London. Amdrup G. 1902a: Beretning om Ekspeditionen til Grønlands Østkyst 1898-99. Meddelelser om Grønland 27, 1-108. Koch J.P. 1902: Bemærkninger vedrørende de paa Skibsekspeditionen til Grønlands Østkyst 1900 opmaalte Kyststrækninger mellem 69°20' N. Br. og 72°20' N. Br. Meddelelser om Grønland 27, 273-303.	#		KANGERTERAJITTA ITTERTERILAA.	Nunat Aqqi.	
1744	22-04	DEICHMANN FJORD.	Fjord på den N-lige del af Kong Christian IX Land Nord mellem Manby Halvø i N og Turner Ø i S; midtvejs mellem Kap Brewster i N og Kap Dalton i S.	69	23	Henrik Deichmann (1871-1939). Født i Fåborg. 1890 student i Kbh. 1898 lægevidenskabelig kandidat. 1891-92 Østgrønlandske-Ex (Ryder) som zoolog. 1894 gift med Christine Elizabeth f. Lund (1869-1945). 1900 Carlsberg (Amdrup) som læge og bakteriolog. 1902 Lægevidenskabelig undersøgelsesrejse i Frederikshåb Distrikt. 1903 distriktslæge i Julianehåb. 1906 den første distriktslæge i Holsteinsborg. 1910-11 vikar i Uummannaq. 1911-12 permission. Privatpraksis i Kbh. Militærlæge i Serbien. Godslæge på Brahetrolleborg.	Carlsberg 1898-1900 - I 1900 ved J.P. Koch, som sammen med HD undersøgte fjorden: "D. 24. gik Ltnt. Koch og Dr. Deichmann med Baad gennem Turner-Sund og Nordefter langs Kysten for at kortlægge den indtil Stewart-Ø." (Hartz 1902, 161) - Aflagt i "GRÖNLANDS ÖSTKYST fra 69°20' til 72°20'. Opmaalt af J.P. Koch 1900" (Koch 1902) som Deichmanns Fjord.	Hartz N. 1902: Beretning om Skibsekspeditionen til Grønlands Østkyst. For Tidsrummet fra d. 18. Juli til d. 12. September 1900. Meddelelser om Grønland 27, 153-182. Koch J.P. 1902: Bemærkninger vedrørende de paa Skibsekspeditionen til Grønlands Østkyst 1900 opmaalte Kyststrækninger mellem 69°20' N. Br. og 72°20' N. Br. Meddelelser om Grønland 27, 273-303.	#		PUKKITTIVAGAJIIP KANGERSIVA.	Nunat Aqqi.	
1750	23-03	DEPOTELV.	I Jameson Land med udspring S for Fossilbjerg og udløb i Hall Bredning.	71	24	D. 2. aug. 1900 drog H. Deichmann og O. Nordenskjöld over land mod NV fra bunden af Hurry Inlet for at "... anstille zoologiske og geologiske Undersøgelser i det nordlige Jameson-Lands indre ..." (Hartz 1902, 168). På denne tur opdagede de denne elv, som de lagde et depot ved, deraf navnet.	Carlsberg 1898-1900 - Ved Deichmann og Nordenskjöld - Aflagt i "GRÖNLANDS ÖSTKYST fra 69°20' til 72°20'. Opmaalt af J.P. Koch 1900" (Koch 1902).	Hartz N. 1902: Beretning om Skibsekspeditionen til Grønlands Østkyst. For Tidsrummet fra d. 18. Juli til d. 12. September 1900. Meddelelser om Grønland 27, 153-182. Koch J.P. 1902: Bemærkninger vedrørende de paa Skibsekspeditionen til Grønlands Østkyst 1900 opmaalte Kyststrækninger mellem 69°20' N. Br. og 72°20' N. Br. Meddelelser om Grønland 27, 273-303.	#		DEPOTELV.	Nunat Aqqi	
1808	19-05	DEPOTFJORD.	På kysten af den S-lige del af Kong Christian IX Land mellem Ammassalik og Depotø lige NV for eller inden for Depotø.	66	35	Afledt af beliggenheden i forhold til Depotø.	Carlsberg 1898-1900 - På bådturen i 1898 - Aflagt i "GRÖNLANDS ÖSTKYST KONG CHRISTIAN d. IXs LAND FRA ANGMAGSALIK TIL DEPOTÖ" (Amdrup 1902a) som Depot Fjord.	Amdrup G. 1902a: Beretning om Ekspeditionen til Grønlands Østkyst 1898-99. Meddelelser om Grønland 27, 1-108.	#	ANAANAP KANGERTIVA OQQORTEQ.	Nunat Aqqi.	
1807	19-05	DEPOTSUND.	På kysten af den S-lige del af Kong Christian IX Land mellem Ammassalik og Kap Gustav Holm på NV-siden af Depotø.	66	35	"Depotø er kun adskilt fra Fastlandet ved et ganske kort og smalt Sund, Depotsund." (Amdrup 1902a, 29). "Vest for Depotø fandt vi et smalt Sund, Depotsund, som vi strax kunde se maatte være et Strømsted." (ibid., 55)	Carlsberg 1898-1900 - På slædeekspeditionen marts 1899.	Amdrup G. 1902a: Beretning om Ekspeditionen til Grønlands Østkyst 1898-99. Meddelelser om Grønland 27, 1-108.	#	IKAASAMMIIT.	Nunat Aqqi.	

Id	Dato	Stednavn	Beliggenhed	Bredde	Længde	Oprindelse	Navngiver	Særlig kilde	Arktisk foto	Grønlandsk stednavn	Navngiver GL	Betydning
1805	19-05	DEPOTØ. (Carlsberg).	På kysten af den S-lige del af Kong Christian IX Land mellem Ammassalik og Kap Gustav Holm N for Stenø.	66	35	"Jeg bestemte at Depotø skule være denne Baadtours Endepunkt. ... Paa Depotø oplagdes derfor den medbragte Depotproviant bestaaende af saavel Menneske- som Hundeføde." (Amdrup 1902a, 29).	Carlsberg 1898-1900 - På bådturen i 1898 - Aflagt i "GRÖNLANDS ÖSTKYST KONG CHRISTIAN d. IXs LAND FRA ANGMAGSALIK TIL DEPOTÖ" (Amdrup 1902a).	Amdrup G. 1902a: Beretning om Ekspeditionen til Grønlands Østkyst 1898-99. Meddelelser om Grønland 27, 1-108.	20793	ANAANA.	Nunat Aqqi.	
1753	22-06	DINOSAURUS KLØFT.	I Jameson land i Neill Klinter på V-siden af Hurry Inlet, N for Kap Stewart.	70	22	"On July 31th we landed, as mentioned in the account of the voyage p. 167, about 5 miles north of Cape Stewart by the Dinosaur Cleft." (Hartz, Kruuse, 1911, 363). "Næppe var jeg kommen i Land, før jeg saa at sige faldt over et meget interessant Stykke, en løs Sten med Aftryk af en Øglefod. ... det er et Aftryk af en Dinosaur-Fod;" (Hartz 1902, 167).	Carlsberg 1898-1900 - På skibsekspeditionen 1900 omtalt som Dinosaur Cleft.	Hartz N., Kruuse C. 1911: The vegetation of Northeast Greenland 69°25' lat. n. - 75° lat. n. Meddelelser om Grønland 30, 333-431. Hartz N. 1902: Beretning om Skibsekspeditionen til Grønlands Østkyst. For Tidsrummet fra d. 18. Juli til d. 12. September 1900. Meddelelser om Grønland 27, 153-182.	#	QUPPAALAGAJIK.	Nunat Aqqi.	
1796	19-05	DOBBELTØ.	På kysten af den S-lige del af Kong Christian IX Land mellem Ammassalik og Depotø i sundet Ikaasak Kiatteq ved NØ-kysten af Leif Ø.	65	36	"Vi kom forholdsvis let til to smaa, ved en smal Kanal adskilte Øer, Dobbeltø, beliggende i Ikerasak tæt inde under Nordsiden af Leifs Ø." (Amdrup 1902a, 23)	Carlsberg 1898-1900 - På bådturen i 1898 - Aflagt i "GRÖNLANDS ÖSTKYST KONG CHRISTIAN d. IXs LAND FRA ANGMAGSALIK TIL DEPOTÖ" (Amdrup 1902a) i sundet Ikerasak uden navn.	Amdrup G. 1902a: Beretning om Ekspeditionen til Grønlands Østkyst 1898-99. Meddelelser om Grønland 27, 1-108.	#	NATTAATTAT.	Nunat Aqqi.	
1742	22-04	DUNHOLM ØER.	Gruppe af øer i den N-lige del af Kong Christian IX Land Nord i bugten S for Kap Brewster. NØ for den Ø-lige pynt af Stewart Ø, S for Kap Pillans. "IImmikkeerterajivit (Dunholm Øer) er tre små øer, der ligger 3 til 4 M NE for den E-lige pynt af Sulussuutikajik (Steward Ø)." (Geodatastyrelsen 2015, 96). "Kortets Konturer over Bugten nordfor Stewart-Ø ere derfor højst usikre og mangelfulde." (Koch 1902, 278) pga. vedvarende tåge. Tågen er formentlig forklaringen på, at Koch kun har aflagt 1 ø.	69	23	"Det er en ganske lille, lav Basaltholm, hvis højeste Top kun ligger c. 100' over Havfladen, ... Edderfugle og Tejste rugede her i Mængde," (Hartz 1902, 164), så fuglenes dun har inspireret til navnet.	Carlsberg 1898-1900 - i 1900 ved J.P. Koch - Aflagt i "GRÖNLANDS ÖSTKYST fra 69°20' til 72°20'. Opmaalt af J.P. Koch 1900" (Koch 1902) som 1 ø, Dunholm.	Hartz N. 1902: Beretning om Skibsekspeditionen til Grønlands Østkyst. For Tidsrummet fra d. 18. Juli til d. 12. September 1900. Meddelelser om Grønland 27, 153-182. Koch J.P. 1902: Bemærkninger vedrørende de paa Skibsekspeditionen til Grønlands Østkyst 1900 opmaalte Kyststrækninger mellem 69°20* N. Br. og 72°20' N. Br. Meddelelser om Grønland 27, 273-303. Geodatastyrelsen 2015: Den grønlandske Lods – Sejladsanvisninger Østgrønland. København. Geodatastyrelsens hjemmeside.	30160 ++	ILINNIGAJIALA IMMIKKEERTAAJIVA.	Nunat Aqqi.	
1844	14-07	DØDEMANDSPYNTEN.	Pynt på kysten af den midterste del af Kong Christian IX Land mellem Kangersertuaq i NØ og Kap Gustav Holm i SV. Pynt mellem Solo Sund i N og Kruuse Fjord i S.	67	33	Da ekspeditionen på bådturen i 1899 kom i land her, fandt den et enkelt hus, hvor alle stedets beboere havde levet, og hvor de også var døde, i alt 30-40 mennesker. "Alt tydede paa, at Døden pludselig maatte have overrasket Husets Beboere." (Amdrup 1902a, 95). Huset omtales som "det døde hus" (ibid., 95) og lokaliteten som Nualik.	Carlsberg 1898-1900 - På bådturen i 1899 - Aflagt i "GRÖNLANDS ÖSTKYST fra 65°55' til 68°10' N.Br." (Amdrup 1902a) som Nualik. Det danske navn er beskrivende.	Amdrup G. 1902a: Beretning om Ekspeditionen til Grønlands Østkyst 1898-99. Meddelelser om Grønland 27, 1-108.	20784 ++ Søg døde hus	NUUAALIK.	Nunat Aqqi.	
1815	19-05	ESKIMOØ.	På kysten af den S-lige del af Kong Christian IX Land mellem Ammassalik og Kap Gustav Holm Ø for N-spidsen af Storø.	66	35	"Talrige eskimoiske Husruiner, Teltringe og Grave fandtes på Eskimoø," (Amdrup 1902a, 78)	Carlsberg 1898-1900 - På bådturen i 1899 - Aflagt i "GRÖNLANDS ÖSTKYST fra 65°55' til 68°10' N.Br." (Amdrup 1902a).	Amdrup G. 1902a: Beretning om Ekspeditionen til Grønlands Østkyst 1898-99. Meddelelser om Grønland 27, 1-108.	20875	QEERTALIK.	Nunat Aqqi.	
1806	23-03	FLADØERNE	Øgruppe på kysten af Kong Christian IX Land mellem Ammassalik og Depotø i Bjørnebugts munding.	66	35	Ud for Bjørnebugt "... findes tre mindre Øer, af hvilke de to vestlige ere ganske flade og døbte med Navnet Fladøerne, medens den østlige er en ca. 500 Fod høj utilgængelig Klippeø." (Amdrup 1902a, 28)	Carlsberg 1898-1900 - På bådturen i 1898.	Amdrup G. 1902a: Beretning om Ekspeditionen til Grønlands Østkyst 1898-99. Meddelelser om Grønland 27, 1-108.	#	FLADØERNE.	Nunat Aqqi.	

Id	Dato	Stednavn	Beliggenhed	Bredde	Længde	Oprindelse	Navngiver	Særlig kilde	Arktisk foto	Grønlandsk stednavn	Navngiver GL	Betydning
1993	15-01	FORSTENINGSKLØFT.	Kløft i Jameson Land, formentlig i nærheden af Fossilbjerget.	71	23	"Koch observed it at Carlsberg Fjord; on August 18 one was shot at Forsteningskløften, near the border of the plateau." (Jensen 1909, ?). Oprindelsen til navnet er formentlig fund af forsteninger, men placeringen er ikke helt kendt. Lokaliteten kan være fundet af Deichmann og Nordenskjöld - se Fossilbjerget*.	Carlsberg 1898-1900 - Omtalt af Jensen (1909) men formentlig navngivet af en af ekspeditionens medlemmer.	Jensen S. 1909: Mammals observed on Amdrup's journey to East Greenland 1898-1900. Meddelelser om Grønland 29, (1), 1-62.	#	¤.		
1060	23-03	FOSSILBJERGET.	Bjerg i den NØ-del af Jameson Land, V for bunden af Carlsberg Fjord.	71	22	D. 2. aug. 1900 drog H. Deichmann og O. Nordenskjöld over land mod NV fra bunden af Hurry Inlet for at "... anstille zoologiske og geologiske Undersøgelser i det nordlige Jameson-Lands indre ..." (Hartz 1902, 168). På denne tur opdagede de et bjerg, hvor de fandt en del fossiler, deraf navnet.	Carlsberg 1898-1900 - Ved Deichmann og Nordenskjöld - Aflagt i "GRÖNLANDS ÖSTKYST fra 69°20' til 72°20'. Opmaalt af J.P. Koch 1900" (Koch 1902) som Fossil-Bjerget.	Hartz N. 1902: Beretning om Skibsekspeditionen til Grønlands Østkyst. For Tidsrummet fra d. 18. Juli til d. 12. September 1900. Meddelelser om Grønland 27, 153-182. Koch J.P. 1902: Bemærkninger vedrørende de paa Skibsekspeditionen til Grønlands Østkyst 1900 opmaalte Kyststrækninger mellem 69°20' N. Br. og 72°20' N. Br. Meddelelser om Grønland 27, 273-303.	#	FOSSILBJERGET.	Nunat Aqqi.	
1858	19-05	FUGLEHOLMENE.	Øgruppe på kysten af den S-lige del af Kong Christian IX Land mellem Ammassalik og Depotø i sundet Ikaasak, der løber fra Ammassalik Fjord mod NØ mellem en halvø på fastlandet på den N-lige side og en stor ø på den S-lige side. Fugleholmene ligger tæt inden for sundets V-lige indløb i en snævring i sundet.	65	36	"... den var rigt beboet af Edderfugle og Terner ved vort besøg i 1899." (Kruuse 1911, 86).	Carlsberg 1898-1900 - På bådturen i 1899 - Aflagt i "GRÖNLANDS ÖSTKYST ANGMAGSALIK. Kort over botanisk undersögte Pladser." (Kruuse 1911). Også omtalt som Ikerasak Fugleholme (Kruuse 1906, 213)	Kruuse C. 1911: Rejser og botaniske Undersøgelser i Øst-Grønland mellem 65°30' og 67°20' i Aarene 1898-1900 samt Angmagsalik-Egnens Vegetation. Meddelelser om Grønland 49, 1-307. Kruuse C. 1906: List of Phanerograms and Vascular Cryptograms found in the Angmagsalik District on the East coast of Greenland between 65°30' and 66°20' lat. N. Meddelelser om Grønland 30, (6), 209-287.	20866	QEERTAARTIIT.	Nunat Aqqi.	
1793	21-11	FYRBØDERDAL.	Dal på Turner Ø på kysten af den N-lige del af Kong Christian IX Land Nord. Det er ikke angivet, hvilken af flere dale, der er tale om.	69	23	Ukendt - men formentlig noget med fyrbøderne i "Antarctic".	Carlsberg 1898-1900 - Brugt af Bøggild (1905).	Bøggild O.B. 1905: The minerals from the Basalt in East-Greenland. Meddelelser om Grønland. 28, 2. afd., (3), 97-129.	#	¤.		
1797	19-05	GRAFITØ.	På kysten af den S-lige del af Kong Christian IX Land mellem Ammassalik og Depotø ved fastlandskysten i sundet Ikaasak Kiatteq mellem fastlandet og Leif Ø.	65	36	"Langt om længe ankom vi til Graphitø, beliggende inde under Sundets Nordside, og benævnt saaledes, fordi Cand. Kruuse her fandt Graphit." (Amdrup 1902a, 24)	Carlsberg 1898-1900 - På bådturen i 1898 - Aflagt i "GRÖNLANDS ÖSTKYST KONG CHRISTIAN d. IXs LAND FRA ANGMAGSALIK TIL DEPOTÖ" (Amdrup 1902a) uden navn i sundet Ikerasak.	Amdrup G. 1902a: Beretning om Ekspeditionen til Grønlands Østkyst 1898-99. Meddelelser om Grønland 27, 1-108.	#	KITTIILILU.	Nunat Aqqi.	
1848	22-04	GRIVEL BUGT.	Bugt på yderkysten af Kong Christian IX Land Nord V for Blosseville Kyst og for Kap Grivel, Ø for Kap Vedel. Bugten har i bunden mod N en fjordarm benævnt Grivel Fjord*.	68	27	Afledt af navnet på Kap Grivel* mod Ø. "... (hvor Fjordene ikke have noget særegent Navn, ere de betegnede med Navnet paa Forbjærget østfor), ..." (Amdrup 1902c, 221). Omtalt kort (ibid., 221).	Carlsberg 1898-1900 - På kystekspeditionen i 1900. Amdrup omtaler både Grivel Bugt og Grivel Fjord uden at være helt præcis med deres indbyrdes placering, og uden at aflægge dem på kortet. Her bruges samme placering som på nye kort.	Amdrup G. 1902c: Beretning om Kystekspeditionen langs Grønlands Østkyst 1900. Meddelelser om Grønland 27, 183-272.	#	GRIVEL BUGT.	Nunat Aqqi.	
2198	22-04	GRIVEL FJORD.	Fjordarm i den N-lige del af Kong Christian IX Land Nord. Ø for Kangersertuaq og Kap Vedel. V for Blosseville Kyst V og Kap Grivel. øst for Kap Vedel. Fjordarm mod N i bunden af Grivel Bugt.	68	27	Afledt af navnet på Kap Grivel* mod Ø. "... (hvor Fjordene ikke have noget særegent Navn, ere de betegnede med Navnet paa Forbjærget østfor), ..." (Amdrup 1902c, 221). Omtalt kort (ibid., 221).	Carlsberg 1898-1900 - På kystekspeditionen i 1900. Amdrup omtaler både Grivel Bugt og Grivel Fjord uden at være helt præcis med deres indbyrdes placering, og uden at aflægge dem på kortet. Her bruges samme placering som på nye kort.	Amdrup G. 1902c: Beretning om Kystekspeditionen langs Grønlands Østkyst 1900. Meddelelser om Grønland 27, 183-272.	#	GRIVEL FJORD.	Nunat Aqqi.	

Id	Dato	Stednavn	Beliggenhed	Bredde	Længde	Oprindelse	Navngiver	Særlig kilde	Arktisk foto	Grønlandsk stednavn	Navngiver GL	Betydning
1875	23-03	GRUSGRAVEN.	Lille dal på kysten af Kong Christian IX Land mellem Ammassalik og Depotø. På N-kysten af Bjørnebugt.	66	35	"... a place called «the gravel-pit» (Grusgraven) … According to Kruuse it is a valley surrounded by lofty gneiss mountains and partly barred by a greenstone dyke." (Nordenskjöld 1907a, 5).	Carlsberg 1898-1900 - På bådturen i 1899 - Aflagt i "GRÖNLANDS ÖSTKYST ANGMAGSALIK. Kort over botanisk undersögte Pladser." (Kruuse 1911).	Kruuse C. 1911: Rejser og botaniske Undersøgelser i Øst-Grønland mellem 65°30' og 67°20' i Aarene 1898-1900 samt Angmagsalik-Egnens Vegetation. Meddelelser om Grønland 49, 1-307. Nordenskjöld O. 1907a: Notes on some specimens of rocks collected by C. Kruuse on the East coast of Greenland between lat. 65°35' and 67°22' N. Meddelelser om Grønland 28, (1), 1-16.	#	GRUSGRAVEN.	Nunat Aqqi.	
1802	19-05	GRUSØ.	På kysten af den S-lige del af Kong Christian IX Land mellem Ammassalik og Depotø NØ for Smalsund. Lige V for Moræneø.	66	35	"Den 400 Fod høje Grusø fik sit Navn, fordi en del af Øens Nordside gjennem Forvitringen nærmest mindede om en Bunke Grus." (Amdrup 1902a, 26-27).	Carlsberg 1898-1900 - På bådturen i 1898 - Aflagt i "GRÖNLANDS ÖSTKYST KONG CHRISTIAN d. IXs LAND FRA ANGMAGSALIK TIL DEPOTÖ" (Amdrup 1902a).	Amdrup G. 1902a: Beretning om Ekspeditionen til Grønlands Østkyst 1898-99. Meddelelser om Grønland 27, 1-108.	#	APULILEEQ.	Nunat Aqqi.	
1792	21-11	HENRY BJERG.	Bjergryg langs den SØ-vendte yderkyst af Henry Land på den N-lige del af Kong Christian IX Land Nord.	69	22	På "GRÖNLANDS ÖSTKYST fra 69°20' til 72°20'. Opmaalt af J.P. Koch 1900" (Koch 1902) er der aflagt 4 fjeldtoppe på række langs kysten. Afledt af navnet på halvøen: Henry Land.	Carlsberg 1898-1900 - Brugt flere gange af Bøggild (1905) i hans artikel.	Bøggild O.B. 1905: The minerals from the Basalt in East-Greenland. Meddelelser om Grønland. 28 2. afd., (3), 97-129. Koch J.P. 1902: Bemærkninger vedrørende de paa Skibsekspeditionen til Grønlands Østkyst 1900 opmaalte Kyststrækninger mellem 69°20' N. Br. og 72°20' N. Br. Meddelelser om Grønland 27, 273-303.	#	¤		
1791	14-07	HENRY GLETSJER.	Bartholin Bræ*.	69	24	Afledt af Henry Land, der ligger lige Ø for gletsjeren.	Carlsberg 1898-1900 - Ved Bøggild (1907, 105) som omtalte lokaliteten flere gange som Henry Glacier i den samme artikel. Navnet har ikke vundet hævd. Lokalitetens navn er nu Bartholin Bræ*, også givet af Carlsberg 1898-1900.	Bøggild O.B. 1905: The minerals from the Basalt in East-Greenland. Meddelelser om Grønland. 28 2. afd., (3), 97-129.		2		
1738	22-04	HENRY LAND.	Halvø på yderkysten af Kong Christian IX Land Nord mellem Rømer Fjord i NØ og fjorden Uunartoqartigajiip Kangersiva i SV, lidt N for Kap Dalton. Oprindeligt aflagt af Scoresby som Henry Island udenfor kystlinjen på 69°33' N, 23°12' V. Aflagt i "Grönlands Östkyst mellem 69° og 74° N.Br." (Ryder 1895) som Henry Ø. J.P. Koch (1902) opdagede i 1900, at øen er en halvø, og han gav den navnet Henry Land.	69	22	Oprindeligt navngivet af Baffin 1822 (Scoresby) som Henry Island, men fordansket af Ryder (1895) til Henry Ø - se oprindelse ved Henry Ø*.	Carlsberg 1898-1900 - Aflagt i "GRÖNLANDS ÖSTKYST fra 69°20' til 72°20'. Opmaalt af J.P. Koch 1900" (Koch 1902).	Ryder C. 1895: Beretning om den østgrønlandske Expedition 1891-92. Meddelelser om Grønland 17 (1), 1-160. Koch J.P. 1902: Bemærkninger vedrørende de paa Skibsekspeditionen til Grønlands Østkyst 1900 opmaalte Kyststrækninger mellem 69°20* N. Br. og 72°20' N. Br. Meddelelser om Grønland 27, 273-303.	#	HENRY LAND.	Nunat Aqqi.	
1998	19-05	INGOLF FJORD. (Carlsberg).	Fjord på kysten af den S-lige del af Kong Christian IX Land mellem Ammassalik og Kap Gustav Holm. Med munding indenfor Storø.	66	35	"Several specimens from Ingolf's Fjord (5/8 1899)" (Mortensen 1909, 68). Navnet afledt fra Ingolf Fjeld, der ligger på N-siden af fjorden. Natten mellem den 4. og 5. aug. var båden landsat på "Vestsiden af Halvøen mellem Kangerdlugsuatsiak og Nordfjord." (Amdrup 1902a, 101). Nu bruges navnet Kangersertivattiaq.	Carlsberg 1898-1900 - Kun set brugt af Mortensen (1909).	Mortensen T. 1909: Echinoderms from East Greenland. Meddelelser om Grønland 29, (2), 63-92. Amdrup G. 1902a: Beretning om Ekspeditionen til Grønlands Østkyst 1898-99. Meddelelser om Grønland 27, 1-108.	#	KANGERSERTIVATTIAQ.	Nunat Aqqi.	

Id	Dato	Stednavn	Beliggenhed	Bredde	Længde	Oprindelse	Navngiver	Særlig kilde	Arktisk foto	Grønlandsk stednavn	Navngiver GL	Betydning
1853	21-11	J.A.D. JENSEN FJORD.	Fjord på kysten af den SV-lige del af Kong Christian IX Land Nord mellem Blosseville Kyst i NØ og Kangersertuaq i SV, lige V for Kap J.A.D. Jensen på Søkongen Ø.	68	29	Afledt af navnet på Kap J.A.D. Jensen* mod Ø. "... (hvor Fjordene ikke have noget særegent Navn, ere de betegnede med Navnet paa Forbjærget østfor), ..." (Amdrup 1902c, 221). "Bræen på Østsiden af Indløbet til Jensens-Fjord kalvede saaledes 3 Gange i løbet af 8 Timer." (ibid., 235). Biografi ved Kap J.A.D. Jensen*.	Carlsberg 1898-1900 - På kystekspeditionen i 1900.	Amdrup G. 1902c: Beretning om Kystekspeditionen langs Grønlands Østkyst 1900. Meddelelser om Grønland 27, 183-272.	#	4-MIIPPUGUT.	Nunat Aqqi.	4. fjord (regnet fra Kangersertuaq).
1854	21-11	J.C. JACOBSEN FJORD.	Fjord på kysten af den SV-lige del af Kong Christian IX Land Nord mellem Kap Vedel i NØ og fjorden Kangersertuaq i SV. Umiddelbart Ø for Kap Irminger.	68	30	Afledt af navnet på Kap J.C. Jacobsen* mod Ø. "... (hvor Fjordene ikke have noget særegent Navn, ere de betegnede med Navnet paa Forbjærget østfor), ..." (Amdrup 1902c, 221). Uanset denne praksis ligger der V for Kap J.C. Jacobsen både nogle mindre bræer og Strømø inden mundingen af denne fjord. "Vi stod tværs over Mundingen af Jacobsens-Fjord, rundede om det ca. 2000 Fod høje Kap Irminger," (ibid., 236). Biografi ved Kap. J.C. Jacobsen*.	Carlsberg 1898-1900 - På kystekspeditionen i 1900.	Amdrup G. 1902c: Beretning om Kystekspeditionen langs Grønlands Østkyst 1900. Meddelelser om Grønland 27, 183-272.	#	2-MIIPPUGUT.	Nunat Aqqi.	2. fjord (regnet fra Kangersertuaq).
830	19-05	JAGO SUND.	På kysten af Kong Christian IX Land mellem Kap Vedel i NØ og Kap Gustav Holm i SV. BAARE 1930-31 opdagede, at Carlsbergs Jagos Fjord er et sund, der afskærer en ø: Nyø* aflagt i "East Coast of Greenland from latitude 66°N. to 68°N. Surveyed during the first Journey of the British Arctic Air Route Expedition 1930." (Mirrlees 1932).	67	33	"... (opkaldt efter Deltager i Ekspeditionen, Underkanoneer Jakobsen. Jago var Eskimoernes Forvanskning af Navnet)." (Amdrup 1902a, 89). Jago var i sundet juli 1899. Axel Christian Rasmus Jakobsen. Født 7. aug. 1870 i Kbh. Underkanoner i flåden. Skrev en bog (Jacobsen 1900) om sine oplevelser på Carlsberg 1898-1900, hvor han deltog i slædeturen feb.-mar. 1899, bådturen 1899 og kystekspeditionen 1900. 1905 anbefalede ACRJ Danmark-Ex (AI: 300/7/1).	Carlsberg 1898-1900 - På bådturen i 1899 - Aflagt i "GRÖNLANDS ÖSTKYST fra 65°55' til 68°10' N.Br." (Amdrup 1902a) som Jagos Fjord med munding i sundet N for Langøen. Man havde ikke opdaget, at fjordens indre fortsætter i et sund ud til kysten.	AI: 300/7/1: Danmark-Ekspeditionen/Breve med udtalelser om Danmark Ekspeditionens ekspeditionsplaner/9 breve. Jacobsen A.C. 1900: I Baad langs Grønlands Østkyst. Ole Baden (C. Simonsens Eftf.). København. Amdrup G. 1902a: Beretning om Ekspeditionen til Grønlands Østkyst 1898-99. Meddelelser om Grønland 27, 1-108. Mirrlees S.T.A. 1932: The Weather on a Greenland Air Route: A paper read at the Afternoon Meeting of the Society on 18 April. The Geographical Journal 80, (1), 15-30.	20868	JAAKU SUND.	Nunat Aqqi.	
1800	22-06	JERNØ BUGT.	Bugt på kysten af Kong Christian IX Land mellem Ammassalik og Depotø indenfor Jernø.	65	35	"Den nordfor Jærnø liggende Jærnøbugt ..." (Amdrup 1902a, 25). Bugtens navn er afledt af øens navn.	Carlsberg 1898-1900 - På bådturen i 1898 - Aflagt i "GRÖNLANDS ÖSTKYST KONG CHRISTIAN d. IXs LAND FRA ANGMAGSALIK TIL DEPOTÖ" (Amdrup 1902a) som Jærnö Bugt.	Amdrup G. 1902a: Beretning om Ekspeditionen til Grønlands Østkyst 1898-99. Meddelelser om Grønland 27, 1-108.	#	¤.		
1798	14-07	JERNØ SUND.	På kysten af Kong Christian IX Land mellem Ammassalik og Depotø mellem fastlandet og Jernø.	65	35	"Vi stod nu op igjennem Jærnøsund." (Amdrup 1902a, 24). Navnet afledt fra den nærliggende Jernø.	Carlsberg 1898-1900 - På bådturen i 1898 - Aflagt i "GRÖNLANDS ÖSTKYST KONG CHRISTIAN d. IXs LAND FRA ANGMAGSALIK TIL DEPOTÖ" (Amdrup 1902a) Jærnö Sund.	Amdrup G. 1902a: Beretning om Ekspeditionen til Grønlands Østkyst 1898-99. Meddelelser om Grønland 27, 1-108.	#	SIKIVIPPIIP IKAASAA.	Nunat Aqqi.	
1799	22-06	JERNØ.	På kysten af Kong Christian IX Land mellem Ammassalik og Depotø adskilt fra fastlandet med Jernø Sund.	65	35	"Jærnø er 310 Fod høj. Paa Toppen af den findes en Bræ. En lille isoleret Klippetop paa dens Vestside indeholdt en Del jærnholdige Bjergarter og gav Klippetoppe et rustrødt Udseende, hvoraf Øen fik sit Navn." (Amdrup 1902a, 24-25).	Carlsberg 1898-1900 - På bådturen i 1898 - Aflagt i "GRÖNLANDS ÖSTKYST KONG CHRISTIAN d. IXs LAND FRA ANGMAGSALIK TIL DEPOTÖ" (Amdrup 1902a) som Jærnö.	Amdrup G. 1902a: Beretning om Ekspeditionen til Grønlands Østkyst 1898-99. Meddelelser om Grønland 27, 1-108.	#	SIKIVIPPIK.	Nunat Aqqi.	

Id	Dato	Stednavn	Beliggenhed	Bredde	Længde	Oprindelse	Navngiver	Særlig kilde	Arktisk foto	Grønlandsk stednavn	Navngiver GL	Betydning
1850	14-07	JOHNSTRUP FJORD.	Wiedemann Fjord*.	68	28	Afledt af navnet på Kap Johnstrup* mod Ø. "... (hvor Fjordene ikke have noget særegent Navn, ere de betegnede med Navnet paa Forbjærget østfor), ..." (Amdrup 1902c, 221). Johnstrups-Fjord, der har stejlt affaldende Sidefjælde - ... samt en Bræ med flere Sidearme i Bunden, bag hvilken, men langt tilbage, nogle meget høje, isbedækkede Fjælde saaes." (ibid., 226). Biografi ved Kap Johnstrup*.	Carlsberg 1898-1900 - På kystekspeditionen i 1900. Navnet var foreløbigt og kun gældende indtil fjorden blev endeligt kortlagt. (Ref. af møde 1. juli 1935 i Udvalget vedr. Stednavne i GL, RA kasse 16). 2. Scoresbysund 1932 (Mikkelsen) kaldte den samme fjord for Wiedemann Fjord* (Mikkelsen 1933b, 32), og dette navn blev autoriseret.	Amdrup G. 1902c: Beretning om Kystekspeditionen langs Grønlands Østkyst 1900. Meddelelser om Grønland 27, 183-272. Mikkelsen E. 1933b: The Scoresby Sound Committee's 2nd East Greenland Expedition in 1932 to King Christian IX's Land – Report on the Expedition. Meddelelser om Grønland 104, (1), 1-72.	#	2		
827	22-04	K.J.V. STEENSTRUP NORDRE BRÆ.	Den S-ligste gletsjer på kysten af den midterste del af Kong Christian IX Land mellem Ammassalik og Kap Gustav Holm; lidt S for Kap Gustav Holm.	66	34	"... (opkaldte efter Geologen Dr. phil. K.J.V. Steenstrup, bekjendt fra sine talrige Rejser til Vest-Grønland og Medlem af Kommissionen)." (Amdrup 1902a, 81). KNUD JOHANNES VOGELIUS STEENSTRUP (1842-1913) DK geolog. Nevø af Japetus Steenstrup (Kap JS*). 1863 farmaceut. 1866 assistent ved Mineralogisk Museum. 1871 med på F. von Otters svenske ekspedition i "Ingegerd" til Disko for at hente jernblokke fundet af A.E. Nordenskiöld. 1872 rejse til Disko og Vaigat især for at lede efter kul. 1874 med J.F. Johnstrup til Julianehåb-Distrikt. 1876 ledsaget af G. Holm og A.N. Kornerup igen til Julianehåb-Distrikt. 1877 ledsaget af J.A.D. Jensen til egnen omkring Frederikshåb. 1878-80 ophold omkring Uummannaq og Disko. 1882 berejste strækningen fra Godthåb til Julianehåb ledsaget af J.K. Rosenvinge. 1889-95 statsgeolog. 1898 rejse sammen med M. Porsild og H. Moltke til Disko. Fra sine rejser hjembragte han bl. a. plantefossiler, der dannede grundlag for Oswald Heers (Kap Oswald Heer*) Flora fossilis Grønlandica. 1889-97 statsgeolog. 1894 æresdoktor ved Kbh.'s Universitet. 1896 medlem af KVUG. 1897 selvstændig forsker. 1899 ledsaget af A. Theilgaard til SV-GL. 1902 medlem af Det Kgl. Danske Videnskabernes Selskab. 1905 anbefalede KJVS Danmark-Ex (AI: 300/7/1).	Carlsberg 1898-1900 - På bådturen i 1899 - Aflagt i "GRÖNLANDS ÖSTKYST fra 65°55' til 68°10' N.Br." (Amdrup 1902a) som Steenstrups nordre Bræ.	Amdrup G. 1902a: Beretning om Ekspeditionen til Grønlands Østkyst 1898-99. Meddelelser om Grønland 27, 1-108. AI: 300/7/1: Danmark-Ekspeditionen/Breve med udtalelser om Danmark Ekspeditionens ekspeditionsplaner/9 breve.	#	K.J.V. STEENSTRUP NORDRE BRÆ.	Nunat Aqqi.	
828	22-04	K.J.V. STEENSTRUP SØNDRE BRÆ.	Den N-ligste gletsjer på kysten af Kong Christian IX Land Sydmellem Kap Gustav Holm i N og Kap Wandel i S. S for KJVS Nordre Bræ.	66	34	"... (opkaldt efter Geologen Dr. phil. K.J.V. Steenstrup, bekjendt fra sine talrige Rejser til Vest-Grønland og Medlem af Kommissionen)." (Amdrup 1902a, 81) Knud Johannes Vogelius Steenstrup (1842-1913). Biografi ved K.J.V. Steenstrup Nordre Bræ*.	Carlsberg 1898-1900 - På bådturen i 1899 - Aflagt i "GRÖNLANDS ÖSTKYST fra 65°55' til 68°10' N.Br." (Amdrup 1902a) som Steenstrups søndre Bræ.	Amdrup G. 1902a: Beretning om Ekspeditionen til Grønlands Østkyst 1898-99. Meddelelser om Grønland 27, 1-108.	#	SULUSSUULIP APUSIIA.	Nunat Aqqi.	
1786	22-06	KALKDALEN.	På V-kysten af Liverpool Land med munding i den inderste del af Hurry Inlet Ø for den N-ligste Fame Ø.	70	22	"I have visited two of these valleys, viz. one opposite Fame Islands ("Kalkdalen" or "Limestone Valley", the same valley in which the dikes and masses of monchiquite rocks were found), ..." (Nordenskjöld 1907b, 231).	Carlsberg 1898-1900 - På skibsekspeditionen 1900 - Omtalt af Nordenskjöld.	Nordenskjöld O. 1907b: On the Geology and Physical Geography of East-Greenland. Meddelelser om Grønland 28, 2. afd. (5), 151-284.	#	KALKDAL.	Nunat Aqqi.	

Id	Dato	Stednavn	Beliggenhed	Bredde	Længde	Oprindelse	Navngiver	Særlig kilde	Arktisk foto	Grønlandsk stednavn	Navngiver GL	Betydning
1825	14-07	KAP C. CHRISTIANSEN.	På kysten af Kong Christian IX Land mellem Kap Vedel i NØ og Kap Gustav Holm i SV. Forbjerget på S-siden af Kruuse Fjord.	67	33	"... (opkaldt efter Professor C. Christiansen, Medlem af Carlsbergfondets Direktion)." (Amdrup 1902a, 89). Christian Christiansen (1843-1917). Opvokset på Holmsland, præliminæreksamen i Kbh. 1881 dimitteret til universitetet fra et privat kursus. 1886 magister i fysik og assistent ved den fysiske samling på Polyteknisk Læreanstalt. 1872 Det Kgl. Danske Videnskabernes Selskabs guldmedalje. 1873-82 lærer i fysik ved Søofficersskolen. 1875 medlem af Det Kgl. Danske Videnskabernes Selskab. 1876-86 docent i fysik ved Polyteknisk Læreanstalt, 1882-86 også ved Landbohøjskolen. 1886 professor i fysik ved Kbh.'s Universitet. 1887-1917 medlem af Carlsbergfondets direktion, og var således medlem under ekspeditionen.	Carlsberg 1898-1900 - På bådturen i 1899 - Aflagt i "GRÖNLANDS ÖSTKYST fra 65°55' til 68°10' N.Br." (Amdrup 1902a).	Amdrup G. 1902a: Beretning om Ekspeditionen til Grønlands Østkyst 1898-99. Meddelelser om Grønland 27, 1-108.	20870	TIKKIVII.	Nunat Aqqi.	
1842	21-11	KAP DEICHMANN.	Forbjerg på den N-ligste del af kysten af Kong Christian IX Land Midt mellem fjorden Kangersertuaq i N og Kap Gustav Holm i SV. Forbjerget danner V-siden af mundingen til Kangersertuaq.	68	31	"... (opkaldt efter Læge H. Deichmann, Deltager i Ryders Expeditionen 1891-92 samt i denne Expedition), ..." (Amdrup 1902c, 240). Biografi ved Deichmann Fjord*.	Carlsberg 1898-1900 - På kystekspeditionen i 1900 - Aflagt i "GRÖNLANDS ÖSTKYST fra 67°45' til 69°25' N.Br." (Amdrup 1902c).	Amdrup G. 1902c: Beretning om Kystekspeditionen langs Grønlands Østkyst 1900. Meddelelser om Grønland 27, 183-272.	#	KAP DEICHMANN.	Nunat Aqqi.	
1831	14-07	KAP EDVARD HOLM.	På kysten af Kong Christian IX Land mellem Kap Vedel i NØ og Kap Gustav Holm i SV, lidt S for den store fjord Kangersertuaq.	67	32	"Det nordligste kjendelige Forbjærg døbtes med navnet Kap Edvard Holm (opkaldt efter Professor P.E. Holm, Formand i Carlsbergfondets Direktion)." (Amdrup 1902a, 97). Var med til at stille kr. 150.000 til rådighed for KVUG til finansiering af ekspeditionen. Peter Edvard Holm (1833-1915). 1850 student i Kbh. 1855 filologisk eksamen ved Kbh.'s Universitet. 1856-57 i I og F. 1860 disputats. 1867 professor i historie. 1867 medlem af Det Kgl. Danske Videnskabernes Selskab.1875-88 i undervisningsinspektionen for de lærde skoler. 1876 medlem af Carlsbergfondets direktion, 1889-1909 formand. 1883 og 1891 rektor for Kbh.'s Universitet.	Carlsberg 1898-1900 - På bådturen i 1899 - Aflagt i "GRÖNLANDS ÖSTKYST fra 65°55' til 68°10' N.Br." (Amdrup 1902a) som Kap Edward Holm.	Amdrup G. 1902a: Beretning om Ekspeditionen til Grønlands Østkyst 1898-99. Meddelelser om Grønland 27, 1-108.	#	KANGIGAJIK.	Nunat Aqqi.	
430	21-11	KAP GARDE.	Forbjerg på kysten af den SV-lige del af Kong Christian IX Land Nord mellem Kap Vedel i NØ og fjorden Kangersertuaq.	68	29	"... (opkaldt efter Kaptajn V. Garde, Deltager i Holms Expedition 1883-85 og Leder af flere Expeditioner til Sydkysten)." (Amdrup 1902c, 230) Thomas Vilhelm Garde (1859-1926). Biografi ved Garde Nunatakker*.	Carlsberg 1898-1900 - På kystekspeditionen i 1900 - Aflagt i "GRÖNLANDS ÖSTKYST fra 67°45' til 69°25' N.Br." (Amdrup 1902c).	Amdrup G. 1902c: Beretning om Kystekspeditionen langs Grønlands Østkyst 1900. Meddelelser om Grønland 27, 183-272.	#	KAP GARDE.	Nunat Aqqi	

Id	Dato	Stednavn	Beliggenhed	Bredde	Længde	Oprindelse	Navngiver	Særlig kilde	Arktisk foto	Grønlandsk stednavn	Navngiver GL	Betydning
431	22-04	KAP GUSTAV HOLM.	På kysten af Kong Christian IX Land Midt mellem Ammassalik i SV og Kangersertuaq i NØ. Lidt N for K.I.V. Steenstrup Nordre Bræ.	66	34	GUSTAV Frederik HOLM (1849-1940). Barnebarn til Hans Peter Holm (Holm Næs*). 1863 kadet. 1869-70 i fregatten "Sjælland" og med ved Suez Kanalens åbning. 1870 sekondløjtnant. 1873 premierløjtnant. 1876 med i K.J.V. Steenstrups geologiske undersøgelser i Julianehåb distrikt. 1880 og 81 leder af undersøgelsesekspeditioner i SV-GL. 1883-85 leder af Den østgrønlandske Expedition (Konebåds-Ex). 1885 kaptajn. 1889-99 chef for Søkortarkivets 1. afd. 1892-94 fører i KGH's "Hvidbjørnen", anlagde ”Missions- og Handelsstationen Angmagsalik” i 1894. 1894 Det Kgl. Danske Geografiske Selskabs guldmedalje. 1897 chef i krydseren "Heimdal" der var stationsskib ved IS og FO. 1898 chef i skonnerten "Diana" på opmåling ved IS. 1897-1940 medlem af KVUG. 1899 kommandør og 1899-1909 direktør for Søkortarkivet. 1905 anbefalede GFH Danmark-Ex i en fællesudtalelse med G.C. Amdrup, T.V. Garde, A. Hovgaard og C. Ryder til Mylius-Erichsen, rådgav Mylius-Erichsen (AI:). 1906 udpeget af Marineministeriet til komiteen for Danmark-Ex 1906-08 (Mylius-Erichsen), og fortsatte i komiteen for Alabama 1909-12 (Mikkelsen). 1909 afsked fra søetaten og overlods i østlige distrikt. 1911 rådgav A. de Quervain vedrørende hans Suisse-Ex 1912-13. 1912-19 lodsdirektør. 1913-18 svigerfar til Ejnar Mikkelsen (Najas Øer*). 1924 medlem af Scoresbysund-Komitéen. 1929 æresdoktor ved Kbh.'s Universitet ved dets 450 års jubilæum.	Carlsberg 1898-1900 - På bådturen i 1899 - Aflagt i "GRÖNLANDS ÖSTKYST fra 65°55' til 68°10' N.Br." (Amdrup 1902a) som Kap G. Holm. "... (opkaldt efter Commandeur G. Holm, Leder af den bekjendte danske Konebaadsexpedition til Grønlands Østkyst 1883-85, og Medlem af Kommissionen)." (Amdrup 1902a, 83).	Amdrup G. 1902a: Beretning om Ekspeditionen til Grønlands Østkyst 1898-99. Meddelelser om Grønland 27, 1-108. AI: 300/7/1: Danmark-Ekspeditionen/Breve med udtalelser om Danmark Ekspeditionens ekspeditionsplaner/9 breve.	#	TASIILAP KARRA.	Nunat Aqqi.	
432	22-02	KAP HAMMER.	Forbjerg på kysten af den SV-lige del af Kong Christian IX Land Nord. Ø for mundingen af fjorden Kangersertuaq og for Hængefjeldet.	68	31	"... (opkaldt efter Kaptajn R. Hammer, der har foretaget forskjellige Rejser paa Vestkysten)." (Amdrup 1902c, 237). RØRD Regnar Johannes HAMMER (1855-1930), født på Føhr. 1875 sekondløjtnant i marinen. 1876 premierløjtnant. 1879-80 og 1883 deltager og leder af undersøgelses- og kortlægningsekspeditioner på GL's V-kyst mellem Holsteinsborg og Umanak. 1895 fører i KGH's "Hvidbjørnen" der forliste i isen under et havskælv ved Nunarsuit i SV-GL. 1890 kaptajn. 1899-1902 chef for Søkortarkivets 1. afd. 1899, 1900 og 1901 chef i skonnerten "Diana" på opmåling ved IS og FO. 1902 kommandør og chef i "Hekla" til IS. 1905 anbefalede Danmark-Ex (AI: 300/7/1). 1910-15 ekvipagemester. 1910-21 formand for Det Grønlandske Selskab.	Carlsberg 1898-1900 - På kystekspeditionen i 1900 - Aflagt i "GRÖNLANDS ÖSTKYST fra 67°45' til 69°25' N.Br." (Amdrup 1902c).	Amdrup G. 1902c: Beretning om Kystekspeditionen langs Grønlands Østkyst 1900. Meddelelser om Grønland 27, 183-272. AI: 300/7/1: Danmark-Ekspeditionen/Breve med udtalelser om Danmark Ekspeditionens ekspeditionsplaner/9 breve.	121904	PARPALIILIGAJIK.	Nunat Aqqi.	
1836	21-11	KAP HARTZ.	Forbjerg på kysten af den SV-lige del af Kong Christian IX Land Nord mellem Kap Garde i NØ og fjorden Kangersertuaq.	68	29	"... (opkaldt efter Cand. mag. N. Hartz, der gjennem flere Rejser til Vestkysten og ved sin Deltagelse saavel i Ryders som i denne Expedition har bidraget til Grønlands Undersøgelse), ..." (Amdrup 1902c, 231). Nikolaj Eeg Kruuse Hartz (1867-1937). Biografi ved Hartz Fjeld*.	Carlsberg 1898-1900 - På kystekspeditionen i 1900 - Aflagt i "GRÖNLANDS ÖSTKYST fra 67°45' til 69°25' N.Br." (Amdrup 1902c).	Amdrup G. 1902c: Beretning om Kystekspeditionen langs Grønlands Østkyst 1900. Meddelelser om Grønland 27, 183-272.	#	KAP HARTZ.	Nunat Aqqi.	
433	21-11	KAP IRMINGER.	Forbjerg på kysten af den SV-lige del af Kong Christian IX Land Nord mellem Søkongen Ø mod N og Kangersertuaq. Det S-lige forbjerg på mundingen af J.C. Jacobsen Fjord.	68	30	"... (opkaldt efter Sekretæren ved det kgl. danske geografiske Selskab), ..." (Amdrup 1902c, 236). Carl Ludvig Christian Irminger (1802-1888). 1822 sekondløjtnant i marinen. 1823-28 i flere omgange ved De Vestindiske øer. 1830 premierløjtnant. 1847-49 chef i "Ørnen" til Guinea-kysten og Vestindien. 1849 kaptajn. 1858 orlogskaptajn. Iværksatte de første hydrografiske undersøgelser af havene omkring IS. 1865 kontreadmiral. 1872 afsked. 1876 medstifter af og sekretær i bestyrelsen for Det Kgl. Danske Geografiske Selskab.	Carlsberg 1898-1900 - På kystekspeditionen i 1900 - Aflagt i "GRÖNLANDS ÖSTKYST fra 67°45' til 69°25' N.Br." (Amdrup 1902c).	Amdrup G. 1902c: Beretning om Kystekspeditionen langs Grønlands Østkyst 1900. Meddelelser om Grønland 27, 183-272.	#	KAP IRMINGER.	Nunat Aqqi.	
434	21-11	KAP J.A.D. JENSEN.	Forbjerg på Søkongen Ø i den SV-lige del af Kong Christian IX Land Nord SV for Kap Nansen.	68	29	"... (opkaldt efter Navigationsdirektør J.A.D. Jensen, bekjendt fra sine Rejser til Vestkysten og for sin Tour paa Indlandsisen)." (Amdrup 1902c, 232). Jens Arnold Diderich Jensen Bildsøe (1849-1936). Biografi ved Bildsøe Nunatakker*.	Carlsberg 1898-1900 - På kystekspeditionen i 1900 - Aflagt i "GRÖNLANDS ÖSTKYST fra 67°45' til 69°25' N.Br." (Amdrup 1902c).	Amdrup G. 1902c: Beretning om Kystekspeditionen langs Grønlands Østkyst 1900. Meddelelser om Grønland 27, 183-272.	20801 ++	KAP J.A.D. JENSEN.	Nunat Aqqi.	

Id	Dato	Stednavn	Beliggenhed	Bredde	Længde	Oprindelse	Navngiver	Særlig kilde	Arktisk foto	Grønlandsk stednavn	Navngiver GL	Betydning
1839	21-11	KAP J.C. JACOBSEN.	Forbjerg på kysten af den SV-lige del af Kong Christian IX Land Nord mellem Kap Vedel i NØ og fjorden Kangersertuaq. Danner V-siden af mundingen af Ryberg Fjord.	68	30	"... (opkaldt efter Stifteren af Carlsbergfondet)." (Amdrup 1902c, 234). Jakob Christian Jacobsen (1811-87). Søn af brygger Chresten Jacobsen (1773-1835). Efter skolegang oplært som brygger i farens hvidtølsbryggeri i Brolæggerstræde i Kbh. 1835 efter farens død overtog JCJ bryggeriet som lejer og efter morens død i 1844 som ejer. Lærte om produktion af bajersk øl ved studierejser til og arbejde ved tyske bryggerier og ved forsøg. 1839 gift med Laura Cathrine f. Holst (1819-1911), gennem hvis brødre JCJ fik adgang til den akademiske verden. 1842 fik parret deres eneste overlevende barn Carl Jacobsen (1842-1914), der også blev brygger. Omkring 1846 lykkedes en produktion af bajersk øl. 1847 anlagde JCJ bajerskølbryggeriet Carlsberg opkaldt efter sønnen Carl og Valby Bakke. Bryggeriet blev løbende forbedret, så man i 1869-70 kunne producere 27.700 tønder, men alligevel var markedet ikke dækket. 1871 blev Anneksbryggeriet opført og udlejet til CJ. 1843-57 medlem af Kbh.'s Borgerrepræsentation. 1854-58 medlem af Folketinget af nærmest nationalliberal observans. 1863-71 kongevalgt medlem af Landstinget af nærmest konservativ observans. 1875 etablerede JCJ Carlsberg Laboratorium, der skulle forske i produktion af øl, så man bedre kunne styre og udvikle fremstillingsprocessen. Produktionen af øl gjorde JCJ til en formuende mand, og i 1876 blev Carlsbergfondet etableret, se Carlsbergfondet Land*. 1879 æresdoktor ved Kbh.'s Universitet. 1879 fik CJ så stor succes med Anneksbryggeriet, at han i 1882 opførte sit eget bryggeri Ny Carlsberg, og JCJ og CJ blev konkurrenter, og der opstod en bitter strid mellem dem, som dog blev bilagt inden JCJ's død. JCJ optrådte personligt som mæcen for monumenter, bygning af Det. Kgl. Teater, væksthuse i Botanisk Have, istandsættelse af hovedfløjen på Frederiksborg Slot betinget af, at slottet blev indrettet som nationalhistoriske museum, etc. 1887 JCJ dør og testamenterer Carlsbergfondet en formue samt bryggeriet Carlsberg.	Carlsberg 1898-1900 - På kystekspeditionen i 1900 - Aflagt i "GRÖNLANDS ÖSTKYST fra 67°45' til 69°25' N.Br." (Amdrup 1902c).	Amdrup G. 1902c: Beretning om Kystekspeditionen langs Grønlands Østkyst 1900. Meddelelser om Grønland 27, 183-272.	20805	KAP J.C. JACOBSEN.	Nunat Aqqi.	

Id	Dato	Stednavn	Beliggenhed	Bredde	Længde	Oprindelse	Navngiver	Særlig kilde	Arktisk foto	Grønlandsk stednavn	Navngiver GL	Betydning
1816	19-05	KAP JAPETUS STEENSTRUP.	På kysten af den S-lige del af Kong Christian IX Land mellem Ammassalik og Kap Gustav Holm. Ø for fjorden Kangersertivattiaq og V for Kap Wandel.	66	34	"... (opkaldt efter afdøde Professor J. Steenstrup, tidligere Medlem af Carlsbergfondets Direktion), ..." (Amdrup 1902a, 78). Var med til at stille kr. 150.000 til rådighed for KVUG til finansiering af ekspeditionen. Johannes Japetus Smith Steenstrup (1813-1897). 1832 student fra Aalborg Katedralskole, derefter Filosofikum fra Kbh.'s Universitet. 1833 hjemme som huslærer for sine 2 brødre. 1835 til Kbh. igen for at studere medicin og naturhistoriske fag. Medicinen blev opgivet til fordel for de naturhistoriske studier og undersøgelser af tørvemosers struktur og dannelse. I begyndelsen koncentrerede JJSS sig videnskabeligt om botanik, men senere kom zoologi og geologi i centrum. JJSS interesserede sig også for arkæologi og medvirkede ved udgravninger. På en rejse i IS (1839-40) samlede han planteforsteninger, der blev bearbejdet af Oswald Heer (Kap Oswald Heer*). 1841 lektor i mineralogi og botanik ved Sorø Akademi og Skole og gift med Ida Margrethe f. Kaarsberg (1811-82) fra Aalborg. 1842 indvalgt i Det Kgl. Danske Videnskabernes Selskab, dets sekretær 1866-78. 1845 professor i zoologi i Kbh. og bestyrer af universitetets zoologiske museum. 1848 tillige medlem af direktionen for Det Kgl. Naturhistoriske Museum. 1857 indvalgt i Kungl. Svenska Vetenskabsakademien. 1864 blev de zoologiske samlinger samlet i Zoologisk Museum og JJSS blev formand for museet. 1867 etatsråd. 1870 fandt A.G. Nathorst (Nathorst Fjeld*) arktiske planter i ferskvandsler i Skåne, og i 1871 inviterede JJSS AGN til DK, hvor han fandt spor af arktisk vegetation. 1876 i direktionen for det nyoprettede Carlsbergfondet. 1885 bevilget afsked, men fortsatte sit videnskabelige arbejde.	Carlsberg 1898-1900 - På bådturen i 1899 - Aflagt i "GRÖNLANDS ÖSTKYST fra 65°55' til 68°10' N.Br." (Amdrup 1902a).	Amdrup G. 1902a: Beretning om Ekspeditionen til Grønlands Østkyst 1898-99. Meddelelser om Grønland 27, 1-108.	#	NIGERTULUUP OQQUMMUT NUUA.	Nunat Aqqi.	
1418	21-11	KAP JOHNSTRUP.	Forbjerg på kysten af den SV-lige del af Kong Christian IX Land Nord mellem Kap Vedel i ØNØ og fjorden Kangersertuaq i SV. Umiddelbart V for Kap Vedel og Vedel Fjord.	68	27	"... (opkaldt efter Geologen, Professor Fr. Johnstrup)." (Amdrup 1902c, 222). Johannes Frederik Johnstrup (1818-94). 1837 student. 1844 kandidat i anvendt naturvidenskab ved Polyteknisk Læreanstalt. 1842 assistent hos J.G. Forchhammer (Forchhammer Bjerg*) på Kemisk Laboratorium. 1846 docent i fysik, mineralogi og geologi ved Sorø Akademi. 1848 adjunkt, fra 1850 overlærer ved Kolding lærde skole. 1851 tilbage til Sorø som overlærer. JFJ koncentrerede sig efterhånden om geologi. 1864 indvalgt i Det Kgl. Danske Videnskabernes Selskab. 1866 professor i mineralogi og bestyrer af Det Mineralogiske Museum ved Kbh.'s Universitet. 1869 feltarbejde på Bornholm med A.G. Nathorst (Nathorst Fjeld*). 1874 i Julianehåb Distrikt sammen med K.J.V. Steenstrup. 1875 foreslog JFJ, at der indledes systematiske videnskabelige undersøgelser i GL og fra 1876 leder af geologiske undersøgelser i GL. 1877 initiativtager til og 1878-94 formand for KVUG og redaktør af Meddelelser om Grønland. 1878 udgav JFJ Gieseckes (Giesecke Bjerge*) dagbog fra hans rejse i GL 1807-13 samt hans biografi. 1881-82 universitetets rektor. 1888 leder af Danmarks Geologiske Undersøgelser.	Carlsberg 1898-1900 - På kystekspeditionen i 1900 - Aflagt i "GRÖNLANDS ÖSTKYST fra 67°45' til 69°25' N.Br." (Amdrup 1902c).	Amdrup G. 1902c: Beretning om Kystekspeditionen langs Grønlands Østkyst 1900. Meddelelser om Grønland 27, 183-272.	#	KAP JOHNSTRUP.	Nunat Aqqi.	

Id	Dato	Stednavn	Beliggenhed	Bredde	Længde	Oprindelse	Navngiver	Særlig kilde	Arktisk foto	Grønlandsk stednavn	Navngiver GL	Betydning
1855	14-11	KAP LILLOISE.	Nunat Isua*.	68	30	"Ved Middag den 6te August naaede vi et stærkt fremspringende Forbjærg, som blev døbt Kap Lilloise efter Blossevilles ulykkelige Skib. Dette Forbjærg er rimeligvis det samme, som af de i sin tid langt sydligere boende Eskimoer er set som den nordligste Pynt, og af dem betegnet ved Navnet „nuna isua“, d.v.s. „Jordens Ende““. (Jacobsen 1900, 47). Skibshistorie ved Lilloise Bjerg*.	Carlsberg 1898-1900 - På kystekspeditionen i 1900 - Aflagt i "GRÖNLANDS ÖSTKYST fra 67°45' til 69°25' N.Br." (Amdrup 1902c) som Nuna isua - Kap Lilloise er kun set hos Jacobsen. Konebåds-Ex 1883-85 havde registreret navnet Nuna Isua, og aflagt det på "Grønlands Østkyst mellem 66 og 68¾° N.Brede tegnet efter Angmagsalikernes Oplysninger med Benyttelse af Bestemmelserne fra „Hansa”-Flagen og „Ingolf” af G. Holm 1885" (Holm, Garde 1889a). Nu bruges navnet Nunat Isua. Navnet Lilloise er senere blevet knyttet til Lilleoise Bjerge* indenfor Kap Rink*.	Jacobsen A.C. 1900: I Baad langs Grønlands Østkyst. Ole Baden (C. Simonsens Eftf.). København. Amdrup G. 1902c: Beretning om Kystekspeditionen langs Grønlands Østkyst 1900. Meddelelser om Grønland 27, 183-272. Holm G., Garde V. 1889a: Beretning om Konebaads-Expeditionen til Grønlands Østkyst 1883-85. Meddelelser om Grønland 9, (2), 53-144.	#	NUNAT ISUA.	Nunat Aqqi.	
1829	19-05	KAP LOUIS USSING.	På kysten af den mellemste del af Kong Christian IX Land mellem Kap Vedel i NØ og Kap Gustav Holm i SV, lidt N for Agga Ø.	67	33	"... (opkaldt efter Professor J.L. Ussing, medlem af Carlsbergfondets Direktion)... " (Amdrup 1902a, 92). Var med til at stille kr. 150.000 til rådighed for KVUG til finansiering af ekspeditionen. Johan Louis Ussing (1820-1905). 1836 student fra Metropolitanskolen, derefter Kbh's Universitet for at studere filologi, 1842 filologisk kandidat. 1844 magister. 1844-46 på rejse til Italien, Sicilien, Grækenland og Tyrkiet. 1846 privatdocent ved Kbh.'s Universitet, 1847 lektor i græsk og romersk filologi og arkæologi, 1849-96 professor i samme fag. 1851 medlem af Det Kgl. Danske Videnskabernes Selskab. 1864-66 valgt til folketinget. 1875 og 1885 rektor ved universitetet. 1888-1902 medlem af Carlsbergfondets direktion.	Carlsberg 1898-1900 - På bådturen i 1899 - Aflagt i "GRÖNLANDS ÖSTKYST fra 65°55' til 68°10' N.Br." (Amdrup 1902a).	Amdrup G. 1902a: Beretning om Ekspeditionen til Grønlands Østkyst 1898-99. Meddelelser om Grønland 27, 1-108.	#	KAP LOUIS USSING.	Nunat Aqqi.	
768	21-11	KAP NANSEN. (Carlsberg).	Forbjerg på kysten af den SV-lige del af Kong Christian IX Land Nord mellem Kap Vedel i NØ og fjorden Kangersertuaq. SØ pynt af halvøen på Ø-siden af Nansen Fjord.	68	29	"... (opkaldt efter den berømte Nordpolarfarer)... " (Amdrup 1902c, 227). Fridtjof Nansen (1861-1930) - Biografi ved Fridtjof Nansen Halvø*.	Carlsberg 1898-1900 - På kystekspeditionen i 1900 - Aflagt i "GRÖNLANDS ÖSTKYST fra 67°45' til 69°25' N.Br." (Amdrup 1902c).	Amdrup G. 1902c: Beretning om Kystekspeditionen langs Grønlands Østkyst 1900. Meddelelser om Grønland 27, 183-272.	#	KAP NANSEN.	Nunat Aqqi.	
831	21-02	KAP NORDENSKIÖLD. (Carlsberg).	På kysten af den S-lige del af Kong Christian IX Land mellem Ammassalik og Kap Gustav Holm lige NØ for Depotø.	66	35	"Denne Fjældrække ender med Kap Nordenskiöld, opkaldt efter den berømte svenske Polarfarer." (Amdrup 1902a, 77). Navngivet som en hyldest til (Nils) Adolf Erik Nordenskiöld (1832-1901). 1849 studerede matematik og geologi ved det kejserlige universitet i Helsinki. 1853 kandidat og 1855 dr. 1856 i Berlin i foråret for at studere, fik kontakt med M.K.A. Lindeman (Lindeman Bugt*) og A.H. Petermann (Petermann Bjerg*), som han korresponderede med. 1857 udvist fra FIN pga. politiske udtalelser. 1858 professor i mineralogi og kurator ved Naturhistoriska Riksmuseet i Stockholm. Gennemførte mange ekspeditioner. 1858-73 5 gange på Svalbard. 1869 Royal Geographical Society's guldmedalje "For designing and carrying out the Swedish expeditions to Spitzbergen … whereby great additions have been made to our acquitance with zoology, botany, geology and meteorology" (www.rgs.org). 1870 i NV-GL for at undersøge Indlandsisen. 1875 i ”Pröven” fra Tromsø til Jenisejs munding og hjem over land. 1876 i ”Ymer” fra Trondhjem til Jenisejs munding og retur. 1878 æresmedlem af Det Kgl. Danske Geografiske Selskab. 1878-80 leder af Vega-ekspeditionen, som 1878-79 sejlede gennem NØ-passagen. 1870 og i 1883 (2. Dickson) i GL. 1886 indvalgt i Det Kgl. Danske Videnskabernes Selskab. 1893 indvalgt i Det Svenske Akademi. 1900 Geological Society of Londons Murchison medalje.	Carlsberg 1898-1900 - På bådturen i 1899 - Aflagt i "GRÖNLANDS ÖSTKYST fra 65°55' til 68°10' N.Br." (Amdrup 1902a).	Amdrup G. 1902a: Beretning om Ekspeditionen til Grønlands Østkyst 1898-99. Meddelelser om Grønland 27, 1-108.	#	IKAASAGAJIIP KANGIA.	Nunat Aqqi.	

Id	Dato	Stednavn	Beliggenhed	Bredde	Længde	Oprindelse	Navngiver	Særlig kilde	Arktisk foto	Grønlandsk stednavn	Navngiver GL	Betydning
435	21-11	KAP NORMANN.	Forbjerg på kysten af den SV-lige del af Kong Christian IX Land Nord mellem Kap Vedel i NØ og fjorden Kangersertuaq i SV; mellem Kap Rink mod NØ og Kap Garde i SV.	68	28	"... (opkaldt efter afdøde Kommandør Normann, der paa forskjellig Maade har vist sin store Interesse for arktisk Forskning),... " (Amdrup 1902c, 230). Carl Otto Emil Normann (1839-99). 1853 søkadet. 1861 løjtnant. 1862-63 og i 1867-69 i koffardifart på GL efter kryolit, de sidste 3 år som skibsfører. 1864 i panserbatteriet "Rolf Krake" ved Als. 1868 premierløjtnant. 1869 gift med Camilla Dorothea Ingeborg f. Hoppe (1848-?), datter af Fr. Lauritz Hoppe (1815-85), Kap Hoppe*. 1870-72 i "Tordenskjold" i østasiatiske farvande for at udlægge telegrafkabler. 1877 kaptajn. 1881-86 chef for marineministeriets admiralitetskontor. 1884 chef i "Fylla" på togt til GL. 1891 tog afsked som kommandør. 1887-96 direktør for DFDS, fra 1892 adm. dir. Lagde strategien for en konebådsekspedition i en publikation fra 1880.	Carlsberg 1898-1900 - På kystekspeditionen i 1900 - Aflagt i "GRÖNLANDS ÖSTKYST fra 67°45' til 69°25' N.Br." (Amdrup 1902c).	Amdrup G. 1902c: Beretning om Kystekspeditionen langs Grønlands Østkyst 1900. Meddelelser om Grønland 27, 183-272.	#	KAP NORMANN.	Nunat Aqqi.	
437	21-11	KAP RAVN.	Forbjerg på den SV-lige del af Kong Christian IX Land Nord mellem Kap Vedel i NØ og fjorden Kangersertuaq i SV. Forbjerg på den halvø der ligger mellem Wiedemann Fjord mod Ø og Ravn Fjord mod V.	68	28	"... (opkaldt efter Hs. Excellence Viceadmiralen, tidligere Medlem af Kommissionen for de geologiske Undersøgelser i Grønland),... " (Amdrup 1902c, 226) Niels Frederik Ravn (1826-1910). 1845 sekondløjtnant i marinen og i "Galathea" på jordomsejling. 1851 premierløjtnant. 1853-56 ved Søkortarkivet som næstkommanderende. 1868 kaptajn og medlem af kommissionen for gradmåling. 1873-1900 valgt til Folketinget. 1873-75 marineminister. 1878-90 medlem af KVUG. 1879-1900 marineminister, 1881-84 tillige krigsminister, 1897-1900 også udenrigsminister. 1885 kontreadmiral. 1891 viceadmiral.	Carlsberg 1898-1900 - På kystekspeditionen i 1900 - Aflagt i "GRÖNLANDS ÖSTKYST fra 67°45' til 69°25' N.Br." (Amdrup 1902c).	Amdrup G. 1902c: Beretning om Kystekspeditionen langs Grønlands Østkyst 1900. Meddelelser om Grønland 27, 183-272.	#	KAP RAVN.	Nunat Aqqi.	

Id	Dato	Stednavn	Beliggenhed	Bredde	Længde	Oprindelse	Navngiver	Særlig kilde	Arktisk foto	Grønlandsk stednavn	Navngiver GL	Betydning
1835	21-11	KAP RINK. (Carlsberg).	Forbjerg på den SV-lige del af Kong Christian IX Land Nord mellem Kap Vedel i NØ og fjorden Kangersertuaq i SV; forbjerget på halvøen S for Stephensen Fjord.	68	28	"… (opkaldt efter den bekjendte Grønlandsforsker, Dr. phil. H. Rink)… " (Amdrup 1902c, 228). HINRICH Johannes Rink (1819-93). Født i Kbh. 1834 på kostskole i Sorø. 1838 student fra Sorø Akademis gymnasium. 1840 afgang fra Sorø Akademi, som var en overbygning til studentereksamen, og læste derefter fysik og kemi ved Den Polytekniske Læreanstalt. 1843 Kbh.'s Universitets guldmedalje i kemi. 1844 dr.phil. fra universitetet i Kiel. 1845-46 med på første del af den 1. Galathea ekspedition som geolog. Rink forlod efter planen ekspeditionen i Calcutta for at foretage geografiske undersøgelser på Nicobarerne som led i et kolonisationsforsøg. Rink fik Nicobarfeber og startede hjemrejse i maj 1846 og nåede Kbh. ved juletid. 1848-51 udsendt til områderne omkring Upernavik og Uummannaq for at foretage mineralogiske og geografiske undersøgelser og særligt se efter grafit. 1851 medlem af grønlandskommissionen med departementsdirektør C.F. Simony som formand. 1852 udsendt af kommissionen til S-GL, hvor han beskrev kryolitforekomsten ved Ivittuut og Josvas kobberforekomst. 1853 gift med Nathalie Sophie Nielsine Caroline f. Møller (1836-1909), senere kendt som Signe Rink og fastansat som kolonibestyrer i Julianehåb. 1855 forflyttet til Godthåb som kolonibestyrer og konstitueret inspektør for S-GL. Begyndte at indsamle sagnfortællinger og begyndte sammen med Samuel Kleinschmidt (1814-1886) m.fl. at skitsere tanken om forstanderskaber. 1856 hjemkaldt for at afslutte grønlandskommissionens rapport. Rink benyttede situationen til at lancere forstanderskabstanken. 1857 retur til Godthåb og begyndte at oprette forstanderskaber og Inspektørens Bogtrykkeri. 1861 til DK på orlov. 1862 retur til GL. Rink fortsatte sin indsamling af sagn. 1864 medlem af Det Kgl. Danske Videnskabernes Selskab. 1868 hjemrejse på orlov og blev så syg om efteråret, at han søgte sin afsked, som blev bevilget pr 1. juli 1869 og justitsråd. Rink fortsatte sin videnskabelige virksomhed. 1872 efter ansøgning direktør for KGH og sommerrejse til GL. Ved siden af KGH fandt Rink tid til at dyrke sin videnskab og oversættelser. Fra 1878 inddraget i KVUG og arbejdet med at etablere Grønlænderhjemmet. 1882 søgte og fik bevilget sin afsked fra KGH. Efterfølgende i fejde med efterfølgeren Hugo Hørring (Kap Hørring*) 1882 Rinks eneste datter MARGRETHE Antoinette Rink (1855-1925) gift med Ludvig Schmelck (Kap Schmelck*) og bosat i Kristiania. 1883 Rink flytter til Kristiania og fortsætter sin videnskabelige virksomhed.	Carlsberg 1898-1900 - På kystekspeditionen i 1900 - Aflagt i "GRÖNLANDS ÖSTKYST fra 67°45' til 69°25' N.Br." (Amdrup 1902c).	Amdrup G. 1902c: Beretning om Kystekspeditionen langs Grønlands Østkyst 1900. Meddelelser om Grønland 27, 183-272.	#	KAP RINK.	Nunat Aqqi.	

Id	Dato	Stednavn	Beliggenhed	Bredde	Længde	Oprindelse	Navngiver	Særlig kilde	Arktisk foto	Grønlandsk stednavn	Navngiver GL	Betydning
424	21-10	KAP RYDER.	Forbjerg på den N-lige del af Kong Christian IX Land Nord. S for Kap Dalton. Mellem Barclay Bugt i N og d'Aunay Bugt i S.	69	25	"... (opkaldte efter Lederen af den danske østgrønlandske Expedition 1891-92)." (Amdrup 1902c, 211). CARL Hartvig RYDER (1858-1923). 1875 søkadet. 1879 sekondløjtnant. 1881 premierløjtnant. 1882-83 med Adam Paulsen på meteorologiske ekspedition til GL som led i det 1. polarår. 1884 i "Fylla" i GL. 1885 deltog i J.A.D. Jensens undersøgelsesekspedition til GL (Kap J.A.D. Jensen*). 1886-87 leder af en ekspedition til Upernivik distrikt. 1891-92 leder af "Den østgrønlandske Expedition" i "Hekla". 1888 gift med Ida Caroline Helene Clare f. Wolff (1864-1933). 1893 i "Fylla" i Nordatlanten. 1897 kaptajn og 1897-99 fører af postdampskib til IS. 1901-02 i "Valkyrien" til Vestindien. 1902-07 chef for Marineministeriets Admiralitetskontor. 1905 anbefalede Danmark-Ex i en fællesudtalelse med G.C. Amdrup, T.V. Garde, G.F. Holm og A. Hovgaard til Mylius-Erichsen (AI: 300/7/1). 1907 afsked. 1907-23 direktør for Meteorologisk Institut.	Carlsberg 1898-1900 - På kystekspeditionen i 1900 - Aflagt i "GRÖNLANDS ÖSTKYST fra 67°45' til 69°25' N.Br." (Amdrup 1902c). Kappet var det S-ligste punkt som Østgrønlandske-Ex 1891-92 (Ryder) observerede, idet ekspeditionens "Hekla" mødte fast vinteris her i aug. 1892, da den sejlede mod S fra Scoresby Sund. "Vi traf nemlig her en fuldstændig sammenhængende Ismark, som fra en af Landpynterne strakte sig omtrent i retv. Syd og laa fast til Land. … det var Vinterisen, som ikke var brudt endnu. … Vi vare dengang på 69°7' N.Br. og 23°50' V.Lgd.." (Ryder 1895, 117).	Amdrup G. 1902c: Beretning om Kystekspeditionen langs Grønlands Østkyst 1900. Meddelelser om Grønland 27, 183-272. AI: 300/7/1: Danmark-Ekspeditionen/Breve med udtalelser om Danmark Ekspeditionens ekspeditionsplaner/9 breve. Ryder C. 1895: Beretning om den østgrønlandske Expedition 1891-92. Meddelelser om Grønland 17 (1), 1-160.	#	KAP RYDER.	Nunat Aqqi.	
1818	19-05	KAP S.M. JØRGENSEN.	Forbjergå kysten af den midterste del af Kong Christian IX Land mellem Kap Vedel i NØ og Kap Gustav Holm i SV. N-siden af mundingen til Poulsen Fjord.	66	33	"... (opkaldt efter Professor S.M. Jørgensen, Medlem af Carlsbergfondets Direktion), ..." (Amdrup 1902a, 85). Var med til at stille kr. 150.000 til rådighed for KVUG til finansiering af ekspeditionen. Sophus Mads Sørensen (1837-1914). 1852 på Sorø Akademi, 1857 student og derefter på Kbh.'s Universitet. 1863 magister i kemi. 1867 bestyrer af Polyteknisk Læreanstalts kemiske laboratorium. 1869 dr. phil. 1870 medlem af Sukkerkommissionen. 1871 lektor i kemi ved universitetet og gift med Louise f. Wellman samt i direktionen for Rosenborg Brøndanstalt. 1872 medlem af Det Kgl. Danske Videnskabernes Selskab. 1885 i Carlsbergfondets direktion, 1909-13 som formand. 1887-1908 professor i kemi ved universitetet. 1889 formand for Carlsberg-Laboratoriets bestyrelse. 1889-92 medlem af Farmakopékommissionen. 1892 fribolig på den nye polytekniske læreanstalt. 1893 formand for ministeriet for kirke- og undervisningsvæsens Gipskomission.	Carlsberg 1898-1900 - På bådturen i 1899 - Aflagt i "GRÖNLANDS ÖSTKYST fra 65°55' til 68°10' N.Br." (Amdrup 1902a)	Amdrup G. 1902a: Beretning om Ekspeditionen til Grønlands Østkyst 1898-99. Meddelelser om Grønland 27, 1-108.	#	KAP S.M. JØRGENSEN.	Nunat Aqqj	
1834	21-11	KAP STEPHENSEN.	Forbjerg i den SV-lige del af Kong Christian IX Land Nord mellem Kap Ravn mod NØ og Kap Rink mod SV. På kysten ud for Lilloise Bjerge.	68	28	"... (opkaldt efter Direktøren for den kgl. grønlandske Handel)." (Amdrup 1902c, 227). Hannes Peter Stephensen (1832-1908). Assistent i KGH. 1870 inspektør i S-GL. 1883-1902 i KGH, først som kontorchef, fra 1890 direktør.	Carlsberg 1898-1900 - På kystekspeditionen i 1900 - Aflagt i "GRÖNLANDS ÖSTKYST fra 67°45' til 69°25' N.Br." (Amdrup 1902c).	Amdrup G. 1902c: Beretning om Kystekspeditionen langs Grønlands Østkyst 1900. Meddelelser om Grønland 27, 183-272.	#	KAP STEPHENSEN.	Nunat Aqqi.	
438	21-11	KAP VEDEL.	Forbjerg på den SV-lige del af yderkysten af Kong Christian IX Land Nord. Det første forbjerg på kysten af Kong Christian IX Land SV for Blosseville Kyst.	68	27	"(Kap Vedel er opkaldt efter Underdirektør Vedel, Deltager i Ryders Expedition 1891 og 92)." (Amdrup 1902c, 222) Helge Vedel (1863-1931). 1882 søkadet. 1886 sekondløjtnant. 1887-90 gennemgik hærens officersskoles ældste klasse. 1889 premierløjtnant. 1891-92 næstkommanderende på Den østgrønlandske Expedition (Ryder) (Kap Ryder*). 1892-94 uddannelse i skibsbygning. 1894 værftsingeniør. 1895 underdirektør ved Orlogsværftet. 1909 afsked pga. svagelighed.	Carlsberg 1898-1900 - På kystekspeditionen i 1900 - Aflagt i "GRÖNLANDS ÖSTKYST fra 67°45' til 69°25' N.Br." (Amdrup 1902c).	Amdrup G. 1902c: Beretning om Kystekspeditionen langs Grønlands Østkyst 1900. Meddelelser om Grønland 27, 183-272.	#	KAP VEDEL.	Nunat Aqqi.	
439	14-07	KAP WANDEL.	På kysten af Kong Christian IX Land mellem Ammassalik og Kap Gustav Holm, lidt N for fjorden Kangersertivattiaq	66	34	"... (opkaldt efter Admiral C. F. Wandel, Formand i Kommissionen)." (Amdrup 1902a, 78). Carl Frederik Wandel (1843-1930). Biografi ved Wandel Hav*.	Carlsberg 1898-1900 - På bådturen i 1899 - Aflagt i "GRÖNLANDS ÖSTKYST fra 65°55' til 68°10' N.Br." (Amdrup 1902a).	Amdrup G. 1902a: Beretning om Ekspeditionen til Grønlands Østkyst 1898-99. Meddelelser om Grønland 27, 1-108.	#	AQERPEERTALIK.	Nunat Aqqi.	

Id	Dato	Stednavn	Beliggenhed	Bredde	Længde	Oprindelse	Navngiver	Særlig kilde	Arktisk foto	Grønlandsk stednavn	Navngiver GL	Betydning
1819	20-01	KAP WARMING.	På øen Qeertaaqqik i den N-lige del af Skrækkens Bugt ud for kysten af den midterste del af Kong Christian IX Land mellem Kap Vedel i NØ og Kap Gustav Holm i SV.	67	33	"... (opkaldt efter Professor J.E.B. Warming, Medlem af Carlsbergfondets Direktion)." (Amdrup 1902a, 86). Var med til at stille kr. 150.000 til rådighed for KVUG til finansiering af ekspeditionen. (Johannes) Eugeius (Bülow) Warming (1841-1924). 1859 student fra Ribe Katedralskole og derefter studier i naturhistorie ved Kbh.'s Universitet afbrudt 1863-66 af job som sekretær for palæontologen Peter Wilhelm Lund i Brasilien. 1868 magister. 1871 doktor og gift m. Johanne Margrethe f. Jespersen (1850-1922). Underviste 1873-75 i planteanatomi ved universitet. 1874 docent ved Polyteknisk Læreanstalt og fra 1875 i botanik for farmaceuter. 1878 medlem af Det Kgl. Danske Videnskabernes Selskab.1882-85 professor i botanik ved Stockholms Universitet. 1885-1911 professor i botanik ved Kbh.'s Universitet og direktør for Botanisk Have. 1884 med "Fylla" i V-GL. I de følgende år til Finmarken, Dovre, Trinidad, Dansk Vestindien, Venezuela og Færøerne. 1889-1921 i Carlsbergfondets direktion. 1895-1917 i styrelsen for Danmarks Geologiske Undersøgelser. 1907-08 rektor ved Kbh.'s Universitet. 1913 æresmedlem af Royal Society of London. 1920 medlem af komiteen for JUBI-Eks 1920-1923 (L. Koch).	Carlsberg 1898-1900 - På bådturen i 1899 - Aflagt i "GRÖNLANDS ÖSTKYST fra 65°55' til 68°10' N.Br." (Amdrup 1902a).	Amdrup G. 1902a: Beretning om Ekspeditionen til Grønlands Østkyst 1898-99. Meddelelser om Grønland 27, 1-108.	20827 ++	NAJAAKKI.	Nunat Aqqi.	
1843	19-05	KEGLEN.	Lille ø ud for kysten af den midterste del af Kong Christian IX Land mellem Kap Vedel i NØ og Kap Gustav Holm i SV. Lidt S for mundingen af fjorden Kangersertuaq.	67	31	"Lidt nordfor Kap Edvard Holm findes en lille, ca. 250 Fod høj Gnejs-Ø, der paa grund af sit udsende fik Navnet Keglen." (Amdrup 1902c, 245).	Carlsberg 1898-1900 - På kystekspeditionen i 1900 - Aflagt i "GRÖNLANDS ÖSTKYST fra 67°45' til 69°25' N.Br." (Amdrup 1902c).	Amdrup G. 1902c: Beretning om Kystekspeditionen langs Grønlands Østkyst 1900. Meddelelser om Grønland 27, 183-272.	#	IMMIKKEERTAAJIIT.	Nunat Aqqi.	
1137	22-06	KLITDALEN.	Dal mellem Liverpool Land i Ø og Jameson Land i V. Dalen ligger mellem Carlsberg Fjord i N og Hurry Inlet i S.	70	22	Det sandede, tørre landskab med klitter og stensletter har inspireret til navnet.	Carlsberg 1898-1900 - Ved J.P. Koch i 1900 - Aflagt i "GRÖNLANDS ÖSTKYST fra 69°20' til 72°20'. Opmaalt af J.P. Koch 1900" (Koch 1902).	Koch J.P. 1902: Bemærkninger vedrørende de paa Skibsekspeditionen til Grønlands Østkyst 1900 opmaalte Kyststrækninger mellem 69°20' N. Br. og 72°20' N. Br. Meddelelser om Grønland 27, 273-303.	#	KANGERSAAJIVALA ILINNERA.	Nunat Aqqi.	
1828	19-05	KRUUSE FJORD.	Fjord på kysten af den mellemste del af Kong Christian IX Land mellem Kap Vedel i NØ og Kap Gustav Holm i SV med munding mellem Dødemandspynten (Nuuaalik) i N og Kap C. Christiansen i S. BAARE 1930-31 fandt, at der fra det indre af fjorden går et sund (Qoornitsiaq) mod S, som afskærer en ø, Kruuse Ø*. Sundet aflagt i "East Coast of Greenland from latitude 66°N. to 68°N. Surveyed during the first Journey of the British Arctic Air Route Expedition 1930." (Mirrlees 1932).	67	33	"... (opkaldt efter Deltager i Expeditionen, Cand. Kruuse), ..." (Amdrup 1902a, 91). Kruuse var ved fjorden juli 1899. Christian Kruuse (1867-1952). 1889 cand.pharm. 1895 mag.scient. med botanik som speciale. 1897 deltager i opmålingsekspedition til Egedesminde Distrikt samt Disko og Nordre Strømfjord. 1898-1900 deltager i hele Carlsberg 1898-1900, herunder i bådturen 1899 samt skibsekspeditionen 1900. 1899 gift med Ellen Marie f. Esche (1875-1947). 1901-02 gennemførte CK sin egen ekspedition til Ammassalik. 1903-35 ansat ved Randers Statsskole, fra 1903 som timelærer, fra 1906 som adjunkt, fra 1919 som lektor i naturfag.	Carlsberg 1898-1900 - På bådturen i 1899 - Aflagt i "GRÖNLANDS ÖSTKYST fra 65°55' til 68°10' N.Br." (Amdrup 1902a). Mirrlees S.T.A. 1932: The Weather on a Greenland Air Route: A paper read at the Afternoon Meeting of the Society on 18 April. The Geographical Journal 80, (1), 15-30.	Amdrup G. 1902a: Beretning om Ekspeditionen til Grønlands Østkyst 1898-99. Meddelelser om Grønland 27, 1-108.	#	NUUAALIIP KANGERTIVA.	Nuna Aqqi.	

Id	Dato	Stednavn	Beliggenhed	Bredde	Længde	Oprindelse	Navngiver	Særlig kilde	Arktisk foto	Grønlandsk stednavn	Navngiver GL	Betydning
2511	21-02	KUNAK Ø.	Nordre Aputiteeq*.	67	32	"Nordre-Aputitek er det nordligste Sted, som Angmagsalik-Eskimoerne, ifølge G. Holm (MoG, IX, 222), nogensinde med Sikkerhed vides at have besøgt. Holms Hjemmelsmand, en gammel Eskimo ved navn Kunak, lever endnu og har som Dreng tilbragt tre Aar heroppe. … Ruinerne af Kunaks Hus kunde vi fra Maalepladsen se inde på Øens Sydpynt." (Amdrup 1902c, 246) På grund af isgang fik holdet 4 dages ophold på øen, så der var "… rig Lejlighed til at studere dennes Flora. Et Exemplar af hver Art indsamledes og medtoges." (ibid. 249). Kruuse fandt Dicranum montanum, som han angiver stammer fra Kunak Ø. (Hesselbo 1907, 323). Kunak var en af kilderne til Holms kort over kysten N for Ammassalik. "Nordre Aputiteq (at 67°48'N. lat., 32° 06' W. long.) is the northernmost place which has been visited by any of the natives still living (in 1906) at Ammassalik, namely the old Kunak and his companions. Amdrup found Kunak's house in at the south point of the island, built on a site where two other houses had stood previously. The island (like many other places) has thus been inhabited on several different occasions, through many generations. The many bones round about, of bear, seal and narwhal, showed, that the hunting here had been excellent." (Thalbitzer 1912, 345).	Carlsberg 1898-1900 - På kystekspeditionen i 1900 - Aflagt i "GRÖNLANDS ÖSTKYST fra 67°45' til 69°25' N.Br." (Amdrup 1902c) som Nordre-Aputitek. Stednavnet Kunak Ø er kun set brugt af Kruuse, og kun her. Kruuse har ladet sig inspirere af historien om Kunak.	Amdrup G. 1902c: Beretning om Kystekspeditionen langs Grønlands Østkyst 1900. Meddelelser om Grønland 27, 183-272. Hesselbo A. 1907: List of the Andreaeles and Bryales found in East-Greenland between 74°15' og 65° 35' lat. N. in the years 1898-1902. Meddelelser om Grønland 30, (7), 313-332. Thalbitzer W. 1912: Etnographical Collections from East Greenland (Angmagsalik og Nualik) made by G. Holm, G. Amdrup og J. Petersen. MoG 39, (7), 319-712.		2		
1748	21-11	KÆMPEHØJEN.	Markant fjeld midt i den S-lige del af Liverpool Land	70	22	"Selve Kæmpehøj, der set fra Syd og Sydvest hvælver sig som en Kuppel, er foroven og mod Syd dækket af Firnsne; den er paa grund af sin højde (4000 fod) og sin i dette Landskab sjældne Form særledes let kendelig." (Koch 1902, 294). Lokalitetens størrelse og form har inspireret til navnet.	Carlsberg 1898-1900 - Ved J.P. Koch i 1900 - Aflagt i "GRÖNLANDS ÖSTKYST fra 69°20' til 72°20'. Opmaalt af J.P. Koch 1900" (Koch 1902).	Koch J.P. 1902: Bemærkninger vedrørende de paa Skibsekspeditionen til Grønlands Østkyst 1900 opmaalte Kyststrækninger mellem 69°20' N. Br. og 72°20' N. Br. Meddelelser om Grønland 27, 273-303.	#	KÆMPEHØJEN.	Nunat Aqqi.	
1824	19-05	LANGØ.	Ø-V udstrakt lang ø ud for kysten af den midterste del af Kong Christian IX Land mellem Kangersertuaq i NØ og Kap Gustav Holm i SV. N for Skrækkens Bugt. Øens Ø-pynt er Kap Hegemann.	67	33	Formentlig øens lange smalle form.	Carlsberg 1898-1900 - På bådturen i 1899 - Aflagt i "GRÖNLANDS ÖSTKYST fra 65°55' til 68°10' N.Br." (Amdrup 1902a) som Langöen.	Amdrup G. 1902a: Beretning om Ekspeditionen til Grønlands Østkyst 1898-99. Meddelelser om Grønland 27, 1-108.	#	TAKISEEQ.	Nunat Aqqi.	
1821	19-05	LILLE TINDHOLM.	Den SØ-ligste og næststørste af Nytårsøerne udfor kysten af den midterste del af Kong Christian IX Land mellem Kap Vedel i NØ og Kap Gustav Holm i SV.	66	33	Navnet afledt fra Store Tindholm	Carlsberg 1898-1900 - På bådturen i 1899 - Aflagt i "GRÖNLANDS ÖSTKYST fra 65°55' til 68°10' N.Br." (Amdrup 1902a).	Amdrup G. 1902a: Beretning om Ekspeditionen til Grønlands Østkyst 1898-99. Meddelelser om Grønland 27, 1-108.	#	ITTITALIK.	Nunat Aqqi.	
1823	19-05	LILLEØ.	Udfor kysten af den midterste del af Kong Christian IX Land mellem Kangersertuaq i NØ og Kap Gustav Holm i SV, mellem fastlandet og Nytårsøerne.	66	33	Formetlig øens størrelse.	Carlsberg 1898-1900 - På bådturen i 1899 - Aflagt i "GRÖNLANDS ÖSTKYST fra 65°55' til 68°10' N.Br." (Amdrup 1902a).	Amdrup G. 1902a: Beretning om Ekspeditionen til Grønlands Østkyst 1898-99. Meddelelser om Grønland 27, 1-108.	#	IMMIKKEERTEQ.	Nunat Aqqi.	

Id	Dato	Stednavn	Beliggenhed	Bredde	Længde	Oprindelse	Navngiver	Særlig kilde	Arktisk foto	Grønlandsk stednavn	Navngiver GL	Betydning
1743	22-04	MANBY HALVØ.	Halvø på kysten af N-lige del af Kong Christian IX Land Nord mellem Kap Brewster og Kap Dalton, lige NØ for Deichmann Fjord. Aflagt i "A Chart of original Surveys and Discoveries. - Made on the East coast of Greenland in the ship Baffin of Liverpool. When on a Whaling Voyage in the Summer of 1822" (Scoresby 1823) som en ø. Aflagt i "Grönlands Östkyst mellem 69° og 74° N.Br." (Ryder 1895) som Manby Ø. J.P. Koch (1902) opdagde i 1900, at øen ved en smal landtange er forbundet med fastlandet, og den er dermed en halvø, som han gav navnet Manby Halvø.	69	23	Oprindeligt navngivet af Baffin 1822 (Scoresby) som Manby Island, men fordansket af Ryder (1895) til Manby Ø - se oprindelse ved Manby Ø*.	Carlsberg 1898-1900 - Aflagt i "GRÖNLANDS ÖSTKYST fra 69°20' til 72°20'. Opmaalt af J.P. Koch 1900" (Koch 1902).	Ryder C. 1895: Beretning om den østgrønlandske Expedition 1891-92. Meddelelser om Grønland 17 (1), 1-160. Koch J.P. 1902: Bemærkninger vedrørende de paa Skibsekspeditionen til Grønlands Østkyst 1900 opmaalte Kyststrækninger mellem 69°20' N. Br. og 72°20' N. Br. Meddelelser om Grønland 27, 273-303.	#	PUKKITTIVAGAJIK.	Nunat Aqqi.	
1859	19-05	MIDTPYNT.	På kysten af den S-lige del af Kong Christian IX Land mellem Ammassalik og Depotø i fjorden Kangersertivattiaq, der har munding ved Eskimoø, og som løber ind i fastlandet SV for Ingolf Fjeld. Midtpynt ligger påS-spidsen af halvøen mellem Nordfjord i Ø og fjordens hovedarm i V.	66	35	"Den store Fjord Kangerdlugsuatsiak skyder langt ind i Landet og forgrener sig i 3 Arme med Bræer i Bunden. Deres Bredder er gennegaaende temmelig golde, Fjældene er meget høje og vildt takkede. Kun paa Halvøen mellem de to største Arme (Midtpynt) havde vi et længere Ophold... " (Kruuse 1911, 170).	Carlsberg 1898-1900 - På bådturen i 1899 - Aflagt i "GRÖNLANDS ÖSTKYST ANGMAGSALIK. Kort over botanisk undersögte Pladser." (Kruuse 1911).	Kruuse C. 1911: Rejser og botaniske Undersøgelser i Øst-Grønland mellem 65°30' og 67°20' i Aarene 1898-1900 samt Angmagsalik-Egnens Vegetation. Meddelelser om Grønland 49, 1-307.	20876	MIDTPYNT.	Nunat Aqqi.	

Id	Dato	Stednavn	Beliggenhed	Bredde	Længde	Oprindelse	Navngiver	Særlig kilde	Arktisk foto	Grønlandsk stednavn	Navngiver GL	Betydning
1110	21-11	MIKI FJORD.	Fjord i den SV-lige del af Kong Christian IX Land Nord. Lidt Ø for fjorden Kangersertuaq.	68	31	"... (opkaldt efter Deltageren i Kystexpeditionen, Styrmand Mikkelsen Løth)." (Amdrup 1902c, 236). Miki var ved fjorden aug. 1900. Ejnar Mikkelsen Løth (1880-1971). Født i Vester Brønderslev. 1883 flyttede familien til Næstved, hvor faren blev lærer ved teknikum. 1885 flyttede familien til Kbh., for at faren kunne starte en sløjdskole. Efternavnet Løth forsvandt efterhånden. Efter skolegangen med skoleskibet "Georg Stage" og derefter hyre på forskellige sejlskibe bl.a. med sejlads på Ostindien. 1898-1899 Kbh.s Navigationsskole, aflagde styrmandseksamen. 1900 Carlsberg 1898-1900 (Amdrup), som deltager i kystekspeditionen 1900, hvor EM fik tilnavnet Miki. 1901-02 kartograf på den Baldwin-Zieglerske nordpolsekspedition til Franz Joseph Land i "America", hvor han blev ven med chefgeologen Ernest de Koven Leffingwell (Leffingwell Nunatak*). 1902-06 hyre på havundersøgelsesskibet "Thor" i Nordatlanten og senere i forskellige skibe. 1906-08 leder af The Anglo-American Polar-expedition i "Duchess of Bedford" til Beaufort Sea nord for Alaska med overvintring 1906-07 på Flaxman Island. 1909-12 leder af Alabama-Ekspeditionen. 1913 gift 1. med Naja Marie Heiberg f. Holm (1887-1918), datter af Gustav Holm (Kap Gustav Holm*). 1913 skibsinspektør i dampskibsselskabet Hafnia. 1914 på research for ØK i Sydamerika. 1914-18 havarieekspert i Baltica. 1918 Naja Mikkelsen dør af den spanske syge efterladende sig 2 børn. 1919 gift 2. med Ella f. Holm-Jensen (1887-1979); Ella var kusine til Naja. 1919-23 rejsende korrespondent. 1924 initiativtager til Scoresbysund-komitéen og leder oprettelsen af kolonien Scoresbysund (1. Scoresbysund 1924-25). 1925 leder af fiskeriforsøg ved GL's V-kyst. 1926 inviteret af Jean-Baptiste Charcot (1867-1936) i "Pourquoi pas?" til Scoresbysund. 1927-31 direktør for A/S Det færøske Hvalfanger-selskab. 1930 formand for Scoresbysund Komitéen. 1932 leder af 2. Scoresbysund. 1932-33 medlem af den danske delegation i Grønlandssagen for Den internationale Domstol i Haag. 1933 Det Kgl. Danske Geografiske Selskabs Hans Egede Medalje. 1933-56 formand for Det Grønlandske Selskab, derefter æresformand. 1934-50 inspektør for Østgrønland og 1937-38 tillige konstitueret kolonibestyrer i Ammassalik. 1934 Royal Geographical Societys guldmedalje "For exploration in the Arctic and his work in Eskimo resettlement in Greenland" (www.rgs.org). 1939 formand for Skibsreder C. Kraemer og Hustru Mathielde Kraemer's Grønlandsfond. 1944 illegalt til S og videre til USA. 1944-45 knyttet til den danske legation i Washington som rådgiver i GL's anliggender. 1946-54 i bestyrelsen for The Arctic Institute of North America og fra 1957 æresmedlem. 1954-63 medstifter af og formand for bestyrelsen for Arktisk Institut. 1956 æresdoktor ved Kbh.s Universitet. 1965 æresborger i Scoresbysund. EM har et omfattende forfatterskab.	Carlsberg 1898-1900 - På kystekspeditionen i 1900 - Aflagt i "GRÖNLANDS ÖSTKYST fra 67°45' til 69°25' N.Br." (Amdrup 1902c) som Mikis Fjord. Her byggede 2. Scoresbysund 1932 (Mikkelsen) et rejsehus i aug. 1932.	Amdrup G. 1902c: Beretning om Kystekspeditionen langs Grønlands Østkyst 1900. Meddelelser om Grønland 27, 183-272. http://www.rgs.org/AboutUs/Medals+and+Awards/Recent+Awards.htm.	15435 ++	MIKIP KANGERTIVA.	Nunat Aqqi.	
1803	14-07	MORÆNEØ. (Carlsberg).	Ud for kysten af Kong Christian IX Land mellem Ammassalik og Depotø NØ for Smalsund og ud for Bjørnebugt.	66	35	"En svær Endemoræne på Øens NV.-Side gav Øen Navn." (Amdrup 1902a, 27)	Carlsberg 1898-1900 - På bådturen i 1899 - Aflagt i "GRÖNLANDS ÖSTKYST KONG CHRISTIAN d. IXs LAND FRA ANGMAGSALIK TIL DEPOTÖ" (Amdrup 1902a).	Amdrup G. 1902a: Beretning om Ekspeditionen til Grønlands Østkyst 1898-99. Meddelelser om Grønland 27, 1-108.	20779	QUUJUULILIK.	Nunat Aqqi.	

Id	Dato	Stednavn	Beliggenhed	Bredde	Længde	Oprindelse	Navngiver	Særlig kilde	Arktisk foto	Grønlandsk stednavn	Navngiver GL	Betydning
1837	21-11	NANSEN FJORD.	På kysten af den SV-lige del af Kong Christian IX Land Nord mellem Kap Vedel i NØ og fjorden Kangersertuaq i SV. Munding mellem Kap Nansen i Ø og Kap J.A.D. Jensen i V.	68	29	Afledt af navnet på forbjerget mod Ø. "... (hvor Fjordene ikke have noget særegent Navn, ere de betegnede med Navnet paa Forbjærget østfor),... " (Amdrup 1902c, 221). Fridtjof Nansen (1861-1930) - Biografi ved Fridtjof Nansen Halvø*.	Carlsberg 1898-1900 - På kystekspeditionen i 1900.	Amdrup G. 1902c: Beretning om Kystekspeditionen langs Grønlands Østkyst 1900. Meddelelser om Grønland 27, 183-272.	#	5-IMIIPPUGUT.	Nunat Aqqi.	5. fjord (regnet fra Kangersertuaq).
765	22-06	NATHORST FJELD.	Fjeld på V-siden af Hurry Inlet i Jameson Land. V for Fame Øer.	70	22	I respekt for Alfred Gabriel Nathorst der med Svenska-Ex 1899 var den første ekspedition, der lavede undersøgelser i bunden af Hurry Inlet. AGN var ved fjeldet sommeren 1899. AGN (1850-1921). 1868 feltarbejde med N.P. Angelin (Angelin Bjerg*) og begyndte studier i botanik. I 1869 med J.F. Johnstrup (Kap Johnstrup*) på geologisk feltarbejde på Bornholm. 1870 besøg på Svalbard. 1871-73 studier i Uppsala og kandidat. 1872 rejse til D, UK og CH. Undervejs traf AGN Oswald Heer (Kap OH*) og Charles Lyell (Lyell Land*). 1873 geolog ved Sveriges Geologiske Undersøgelser og tilbage til Lund, hvor AGN i 1884 tog doktoreksamen og blev docent. 1882 på Svalbard med geologen Gerhard de Geer (1858-1943). 1883 i GL med 2. Dickson under A.E. Nordenskiöld. 1884 titulær professor og indtil 1917 intendant for sektionen for palæobotanik ved Naturhistoriska Riksmuseet i Stockholm. 1885 indvalgt i Kungl. Svenska Vetenskabsakademien. 1889 indvalgt i Det Kgl. Danske Videnskabernes Selskab. 1898 på Bjørneøerne, Svalbard og Kong Karls Land. 1899 leder af Svenska-Ex. 1904 Geological Society of Londons Lyell medalje. 1905 anbefaling af Danmark-Ex i et brev til Mylius-Erichsen (AI: 300/7/1). AGN skrev 377 trykte artikler og bøger om geologi, palæobotanik, botanik, zoologi, palæozoologi og geografi samt flere biografier og oversættelser.	Carlsberg 1898-1900 - i 1900 - Aflagt i "GRÖNLANDS ÖSTKYST fra 69°20' til 72°20'. Opmaalt af J.P. Koch 1900" (Koch 1902).	AI: 300/7/1: Danmark-Ekspeditionen/Breve med udtalelser om Danmark Ekspeditionens ekspeditionsplaner/9 breve. Koch J.P. 1902: Bemærkninger vedrørende de paa Skibsekspeditionen til Grønlands Østkyst 1900 opmaalte Kyststrækninger mellem 69°20' N. Br. og 72°20' N. Br. Meddelelser om Grønland 27, 273-303.	40365	NATHORST FJELD.	Nunat Aqqi.	
1008	23-03	NATHORST FJORD.	Fjord på S-kysten af Davy Sund V for Canning Land. Kap Brown på V-siden af mundingen og Kap Tyrell på Ø-siden.	71	22	"Videre gik Farten forbi Canning-Land (Scoresby's Canning-Ø, der viste sig at være en Halvø og en mindre Fjord, som vi opkaldte efter Professor A-G. Nathorst." (Hartz 1902, 177). A.G. Nathorst (1850-1921). Biografi ved Nathorst Fjeld.	Carlsberg 1898-1900 - Aug 1900 - Aflagt i "GRÖNLANDS ÖSTKYST fra 69°20' til 72°20'. Opmaalt af J.P. Koch 1900" (Koch 1902).	Hartz N. 1902: Beretning om Skibsekspeditionen til Grønlands Østkyst. For Tidsrummet fra d. 18. Juli til d. 12. September 1900. Meddelelser om Grønland 27, 153-182. Koch J.P. 1902: Bemærkninger vedrørende de paa Skibsekspeditionen til Grønlands Østkyst 1900 opmaalte Kyststrækninger mellem 69°20' N. Br. og 72°20' N. Br. Meddelelser om Grønland 27, 273-303.	#	NATHORST FJORD.	Nunat Aqqi.	
1814	19-05	NORDFJORD. (Carlsberg)	På kysten af den S-lige del af Kong Christian IX Land mellem Ammassalik og Kap Gustav Holm på N-siden af fjorden Kangersertivattiaq.	66	35	"Paa dens (JL: Kangersertivattiaq) Nordside skær den korte Bræfri Nordfjord sig ind." (Amdrup 1902a, 77).	Carlsberg 1898-1900 - På bådturen i 1899 - Aflagt i "GRÖNLANDS ÖSTKYST fra 65°55' til 68°10' N.Br." (Amdrup 1902a).	Amdrup G. 1902a: Beretning om Ekspeditionen til Grønlands Østkyst 1898-99. Meddelelser om Grønland 27, 1-108.	#	SIARAQ.	Nunat Aqqi.	
1845	19-05	NORDRE APUTITEEQ.	Større ø ud for kysten den mellemste del af Kong Christian IX Land mellem Kap Vedel i NØ og Kap Gustav Holm i SV. Lidt S for fjorden Kangersertuaq.	67	32	"Efter andre tre Dagsrejsers Forløb kommer man til en Ø, som atter hedder Aputitek (paa c. 68° N.Br.). ... Kun enkelte Indfødte have været ved Nordre Aputitek," (Holm, Garde 1889b, 219). Holm har aldrig været så langt mod N, og han laver et skitsekort på grundlag af de lokales informationer.	Carlsberg 1898-1900 - På kystekspeditionen i 1900 - Aflagt i "GRÖNLANDS ÖSTKYST fra 67°45' til 69°25' N.Br." (Amdrup 1902c) som Nordre-Aputitek. Se også Sneøen*.	Holm G., Garde V. 1889b: Om de geografiske Forhold i Dansk Østgrønland. Meddelelser om Grønland 9, (3), 145-234. Amdrup G. 1902c: Beretning om Kystekspeditionen langs Grønlands Østkyst 1900. Meddelelser om Grønland 27, 183-272.	#	APULULEERTIVAQ.	Nunat Aqqi.	

Id	Dato	Stednavn	Beliggenhed	Bredde	Længde	Oprindelse	Navngiver	Særlig kilde	Arktisk foto	Grønlandsk stednavn	Navngiver GL	Betydning
1999	15-03	NORDRE BRÆFJORD.	Wandel Fjord*.	66	34	På bådtouren i 1899 kom kystekspeditionen sejlende i "Agga" nordfra på hjemrejsen og besøgte Vahl Fjord 30. juli 1899 og Nordre Bræfjord 1. aug. 1899 og fandt begge steder insektet Argynnis chariclea Schn. Begge fundsteder omtalt af Nielsen (1907, 400). Nielsen har en liste over lokaliteter i teksten (ibid., 380), hvor det er angivet, at Nordre Bræfjord ligger på 60°19' N, og Vahl Fjord er i samme oversigt angivet til at ligge på 66°22' N. Natten mellem den 1. og 2. aug. var båden landsat på Kap Wandel ifølge Amdrup (1902a, 101), altså ved mundingen af Wandel Fjord/Tuttilik. Nielsen må have skrevet 60° i stedet for 66°.	Carlsberg 1898-1900 - Omtalt hos Nielsen (1907).	Nielsen J.C. 1907: The Insects of East-Greenland. Meddelelser om Grønland 29, (10), 261-416. Amdrup G. 1902a: Beretning om Ekspeditionen til Grønlands Østkyst 1898-99. Meddelelser om Grønland 27, 1-108.		2		
1877	19-05	NORDRE IKERASAK.	Sund på kysten af den S-lige del af Kong Christian IX Land mellem Ammassalik og Depotø. Sund mellem NØ-kysten af Leif Ø og fastlandet.	65	36	Lokalt navn registreret af Holm og aflagt i "Grønlands Østkyst fra 63°20 til 66°25 N.Br. opmaalt af G. Holm 1884-85". (Holm, Garde 1889a). Derefter aflagt af Amdrup på "GRÖNLANDS ÖSTKYST KONG CHRISTIAN d. Ixs LAND FRA ANGMAGSALIK TIL DEPOTÖ" (Amdrup 1902a) som Ikerasak.	Carlsberg 1898-1900 - Kruuse på bådturen i 1898. Omtalt som Nordre-Ikerasak (Kruuse 1911, 161).	Holm G., Garde V. 1889a: Beretning om Konebaads-Expeditionen til Grønlands Østkyst 1883-85. Meddelelser om Grønland 9, (2), 53-144. Amdrup G. 1902a: Beretning om Ekspeditionen til Grønlands Østkyst 1898-99. Meddelelser om Grønland 27, 1-108. Kruuse C. 1911: Rejser og botaniske Undersøgelser i Øst-Grønland mellem 65°30' og 67°20' i Aarene 1898-1900 samt Angmagsalik-Egnens Vegetation. Meddelelser om Grønland 49, 1-307.	#	IKAASAK KIATTEQ.	Nunat Aqqi.	
1827	19-05	NORDRE SMÅHOLME.	2 små øer på kysten af den midterste del af Kong Christian IX Land mellem Kap Vedel i NØ og Kap Gustav Holm i SV. S for Kap C. Christiansen.	67	33	"... Nordre- og Søndre-Smaaholme bestaa af smaa, op imod 2 à 300 Fod høje, fuldstændig utilgængelige Øer." (Amdrup 1902a, 89).	Carlsberg 1898-1900 - På bådturen i 1899 - Aflagt i "GRÖNLANDS ÖSTKYST fra 65°55' til 68°10' N.Br." (Amdrup 1902a).	Amdrup G. 1902a: Beretning om Ekspeditionen til Grønlands Østkyst 1898-99. Meddelelser om Grønland 27, 1-108.	#	AMMAAT.	Nunat Aqqi.	
1006	23-03	PINGEL DAL.	I den N-lige del af Jameson Land. Tværdal i bunden af Fleming Fjord mod Ø. Carlsberg 1898-1900 opdagede næppe mere end tværdalen, men den fortsætter i S-lig retning mod Fossilbjerget.	71	23	Formentlig Peter Christian Pingel (1793-1852). 1810 student fra Westens Institut I Kbh. 1813 juridisk embedseksamen. 1814-17 studietur til D, hvor han studerede filosofi og naturvidenskab afbrudt af et ophold i Kbh. 1817-18. Geologiske ekskursioner i D, DK, N og S. 1828-29 geologiske undersøgelser i GL, udrejste i "Hvalfisken" sammen med W.A. Graah (Graah Øer). 1829 assistent ved den mineralogiske afdeling ved Naturhistorisk Museum, 1842 inspektør ved afdelingen og 1845 overinspektør for hele museet. 1832 gift med Ophelia f. Drewsen (1801-94). 1835-36 offentliggjorde PCP data om en sænkning af vestkysten af GL siden nordbotiden. Kan også være JCP's søn Johan Victorinus Pingel (1834-1919). 1850 student fra Westens Institut. Studerede derefter filologi, men inddrog mere og mere geologi. 1858 filologisk embedseksamen. 1864 dr. phil. med en mytologisk afhandling. Havde parallelt hermed foretaget geologiske studier. 1854-64 lærer ved Westens Institut. 1865-69 med i bestyrelsen for Strandmøllen, som var ejet af hans morbror, Christian Drewsen (1799-1896). 1869-71 igen ved Westens Institut. 1871 adjunkt ved Metropolitanskolen, fra 1882-83 overlærer.1884 valgt til Folketinget i Aarhus for Venstre, genvalgt 1887 og 90, men trak sig ud af politik i 1891.	Carlsberg 1898-1900 - I 1900 - Aflagt i "GRÖNLANDS ÖSTKYST fra 69°20' til 72°20'. Opmaalt af J.P. Koch 1900" (Koch 1902) som Pingels Dal.	Koch J.P. 1902: Bemærkninger vedrørende de paa Skibsekspeditionen til Grønlands Østkyst 1900 opmaalte Kyststrækninger mellem 69°20' N. Br. og 72°20' N. Br. Meddelelser om Grønland 27, 273-303.	#	PINGEL DAL.	Nunat Aqqi.	

Id	Dato	Stednavn	Beliggenhed	Bredde	Længde	Oprindelse	Navngiver	Særlig kilde	Arktisk foto	Grønlandsk stednavn	Navngiver GL	Betydning
1817	19-05	POULSEN FJORD.	På kysten af den midterste del af Kong Christian IX Land mellem Kap Vedel i NØ og Kap Gustav Holm i SV, lidt S for Skrækkens Bugt.	66	33	"... (opkaldt efter Deltager i Expeditionen, Dr. Poulsen)." (Amdrup 1902a, 83). Poulsen var ved fjorden juli 1899. Knud Albert Erasmus Poulsen. Født 14. sept. 1872 i Randers. 1898 cand. med. et chir. 1898-99 deltager i 1. del af Carlsberg 1898-1900 (Amdrup) til Ammassalik; deltog i bådturen 1898 og 99. 1906 læge i Korsør.	Carlsberg 1898-1900 - På bådturen i 1899 - Aflagt i "GRÖNLANDS ÖSTKYST fra 65°55' til 68°10' N.Br." (Amdrup 1902a) som Poulsens Fj.	Amdrup G. 1902a: Beretning om Ekspeditionen til Grønlands Østkyst 1898-99. Meddelelser om Grønland 27, 1-108.	#	KANGERSAAJIK.	Nunat Aqqi.	
1735	19-05	PRÆSTEFJELD.	Fjeld i den S-lige del af Kong Christian IX Land på Ammassalik Ø umiddelbart N for Ammassalik.	65	37	Har formentlig en relation til pastor F.C.P. Rüttel (1859-1915), der var missionær ved missionsstationen i Ammassalik fra dens oprettelse i 1894 til 1904, eller til præsteboligen, som blev taget i brug i sommeren 1895. Når man på Amdrups tid stod midt i kolonien, lå Præstefjeldet som en fjern pendant til præsteboligen jvf. AI foto 07742 og 07744 vist i Thalbitzer (2014, 28-29). Ole Lund har påvist denne relation i en personlig kommunikation og meddelt, at Præstefjeldet nu omtales som Spejderhatten. Af en billedtekst hos Thalbitzer (2014, 34) fremgår det, at Præstefjeldet tidligere blev kaldt Hjertefjeldet, jf. navnet på grønlandsk.	Carlsberg 1898-1900 - aflagt i bikort "Tasiusak" til "GRÖNLANDS ÖSTKYST KONG CHRISTIAN d. IXs LAND FRA ANGMAGSALIK TIL DEPOTÖ" (Amdrup 1902a) som Præstefjæld.	Amdrup G. 1902a: Beretning om Ekspeditionen til Grønlands Østkyst 1898-99. Meddelelser om Grønland 27, 1-108. Thalbitzer W. - Lund O. (red) 2014: Dagbog Østgrønland, Juni 1905 - September 1906. Det Grønlandske Selskabs særskrifter 44. Det Grønlandske Selskab. København.	gjb 03104 NB: Der er også et Præstefjeld ved Sisimiut. 07742, 07744 ++	AAMMANGAAQ.	Nunat Aqqi.	Hjertet.
1851	21-11	RAVN FJORD.	Fjord på kysten af den SV-lige del af Kong Christian IX Land Nord mellem Kap Vedel i NØ og fjorden Kangersertuaq i SV. Lige V for Kap Ravn.	68	28	Afledt af navnet på Kap Ravn* mod Ø. "... (hvor Fjordene ikke have noget særegent Navn, ere de betegnede med Navnet paa Forbjærget østfor),... " (Amdrup 1902c, 221). Omtalt kort som Ravns-Fjord (ibid., 227). Niels Frederik Ravn (1826-1910). Biografi ved Kap Ravn*.	Carlsberg 1898-1900 - På kystekspeditionen i 1900.	Amdrup G. 1902c: Beretning om Kystekspeditionen langs Grønlands Østkyst 1900. Meddelelser om Grønland 27, 183-272.	#	RAVN FJORD.	Nunat Aqqi.	
1747	20-01	ROSENVINGE BUGT.	SV-vendt bugt på S-kysten af Liverpool Land mod Scoresby Sund.	70	22	Janus Lauritz Andreas Kolderup Rosenvinge (1858-1939). Af slægten Kolderup-Rosenvinge, men brugte ikke bindestregen. 1876 student fra Metropolitanskolen og begyndte derefter at studere naturhistorie og især alger, der blev hans speciale. 1882 magister i naturhistorie med speciale i botanik. 1883 studierejse til Stockholm, D og F. 1886 assistent og bibliotekar ved Botanisk Have. 1885, 86 og 88 udsendt af KVUG med "Fylla" til V-GL. 1888 dr.phil. 1891-95 undersøgelse af alger i danske farvande. 1896 docent ved Kbh.'s Universitet. 1900 Medlem af Det Kgl. Danske Videnskabernes Selskab. 1900-16 docent ved Polyteknisk Læreanstalt. 1912 gift med Ingeborg Amalie Victorine f. Mosolff (1869-1915). 1916-28 professor i botanik ved Kbh.'s Universitet.	Carlsberg 1898-1900 - Ved J.P. Koch aug. 1900 - Aflagt i "GRÖNLANDS ÖSTKYST fra 69°20' til 72°20'. Opmaalt af J.P. Koch 1900" (Koch 1902) som Rosenvinges Bugt. Rosenvinge var tilstede, da skibsekspeditionen afgik fra Kbh. juni 1900 i "Antarctic", jf. AI foto 20902.	Koch J.P. 1902: Bemærkninger vedrørende de paa Skibsekspeditionen til Grønlands Østkyst 1900 opmaalte Kyststrækninger mellem 69°20' N. Br. og 72°20' N. Br. Meddelelser om Grønland 27, 273-303.	17091	ROSENVINGE BUGT.	Nunat Aqqi.	
1838	21-10	RYBERG FJORD.	Større fjord på kysten af den SV-lige del af Kong Christian IX Land Nord mellem Kap Vedel i NØ og fjorden Kangersertuaq i SV. Kap J.C. Jacobsen ligger V for mundingen. Sorgenfri Gletsjer har front mod bunden af fjorden.	68	30	"...(opkaldt efter Kontorchefen i den kgl. grønlandske Handel), ..." (Amdrup 1902c, 234). Carl (Julius Peter) Ryberg (1854-1929). 1873 volontør ved KGH i Kbh. 1875 assistent i Frederikshåb, fra 1879 i Julianehåb og fra 1881 i Nanortalik. 1883 bestyrer i Julianehåb og gift 1. med Malvina Wilhelmine Lovise f. Guldberg (1851-1904). 1884 inspektør for S-GL med bolig i Godthåb. 1891 kontorchef ved KGH. 1902 direktør indtil 1908 hvor handel og administration blev adskilt, og CR blev direktør for administrationen. 1905 gift 2. med Inge Papenhausen f. Willerup (1872-1926). Da handel og administration igen blev lagt sammen blev CR direktør indtil 1912, hvor han gik på pension.	Carlsberg 1898-1900 - På kystekspeditionen i 1900 - Aflagt i "GRÖNLANDS ÖSTKYST fra 67°45' til 69°25' N.Br." (Amdrup 1902c) som Rybergs Fjord.	Amdrup G. 1902c: Beretning om Kystekspeditionen langs Grønlands Østkyst 1900. Meddelelser om Grønland 27, 183-272.	#	3-MIIPPUGUT.	Nunat Aqqi.	3. fjord (regnet fra Kangersertuaq).
1785	14-07	RYDER DAL.	Klitdalen*.	70	22	"The rocks in the valley between Liverpool Land and Jameson Land. (Ryder's Vally)." (Nordenskjöld 1907b, 182). Carl (Hartvig) Ryder (1858-1923). Biografi ved Kap Ryder*.	Carlsberg 1898-1900 - Ved Nordenskjöld i 1900 - afledt af navnet på elven (Ryder Elv) i dalen. Navnet har ikke vundet hævd.	Nordenskjöld O. 1907b: On the Geology and Physical Geography of East-Greenland. Meddelelser om Grønland 28, 2. afd. (5), 151-284.	#	2		

Id	Dato	Stednavn	Beliggenhed	Bredde	Længde	Oprindelse	Navngiver	Særlig kilde	Arktisk foto	Grønlandsk stednavn	Navngiver GL	Betydning
1794	22-11	RYDER DEPOT.	Depot i Jameson Land ved kysten af Hurry Inlet N for en lille elv lidt N for forbjerget Kap Stewart.	70	22	Østgrønlandske-Ex 1891-92 (Ryder) oplagde depot her. "Forinden vi stode tilbage i Scoresby Sund, oplagde vi ved Cap Stewart et Depot af Proviant og Ammunition." (Ryder 1895, 55) vedrørende 22. aug. 1891 og vedrørende 12. aug. 1892 "… om Morgenen den 12. August vare vi udfor Cap Stewart. Hensigten med at anløbe dette Sted var at landsætte Proviantskuret her, for at bringe det i fjor oprettede Depot under Tag." (ibid., 114). Da de forlod depotet, indeholdt det proviant mv. for 9 mand i et år. 12. aug 1900 kom Carlsberg 1898-1900 til depotet: "Huset var i god Stand, men Brød og Mel var - rimeligt nok - ganske uspiseligt, grønt og sort". (Hartz 1902, 173). Ryder var ved depotet aug. 1891. Carl (Hartvig) Ryder (1858-1923). Biografi ved Kap Ryder*.	Carlsberg 1898-1900 - Aflagt i "GRÖNLANDS ÖSTKYST fra 69°20' til 72°20'. Opmaalt af J.P. Koch 1900" (Koch 1902) som Ryders Depot.	Ryder C. 1895: Beretning om den østgrønlandske Expedition 1891-92. Meddelelser om Grønland 17, (1), 1-160. Hartz N. 1902: Beretning om Skibsekspeditionen til Grønlands Østkyst. For Tidsrummet fra d. 18. Juli til d. 12. September 1900. Meddelelser om Grønland 27, 153-182. Koch J.P. 1902: Bemærkninger vedrørende de paa Skibsekspeditionen til Grønlands Østkyst 1900 opmaalte Kyststrækninger mellem 69°20' N. Br. og 72°20' N. Br. Meddelelser om Grønland 27, 273-303.	p04025	ITTORITTEQ.	Nunat Aqqi.	
1857	14-07	RYDERS SUND.	Turner Sund*.	69	23	"„Antarctic“ ... var løbet paa Grund i „Ryders Sund“." (Jacobsen 1900, 79). Carl (Hartvig) Ryder (1858-1923). Biografi ved Kap Ryder*.	Carlsberg 1898-1900 - På kystekspeditionen i 1900 - Kun brugt af Jacobsen.	Jacobsen A.C. 1900: I Baad langs Grønlands Østkyst. Ole Baden (C. Simonsens Eftf.). København.	#	2		
1737	21-11	RØMER FJORD.	Fjord i Kong Christian IX Land Nord mellem Kap Brewster i N og Kap Dalton i S; umiddelbart N for Henry Land.	69	23	Ole (Christensen) Rømer (1644-1710). 1662 student fra Aarhus Katedralskole, derefter studier ved Kbh.s Universitet hos professor i matematik og medicin Rasmus Bartholin (1625-98) (Bartholin Bræ*). OR amanuensis for RB for at hjælpe med redaktion af Tycho Brahes (1546-1601) (Kap Tycho Brahe*) observationer. 1672 til Paris for at arbejde som astronom med astronomen Jean Picard (1620-82), der havde været i DK for at bestemme Uranienborgs placering ved hjælp af observationer foretaget samtidigt i Paris og ved Uranienborg af en formørkelse af den 1. Jupitermåne. OR hjalp Picard i DK. Disse observationer blev senere grundlæggende for OR's beregning af lysets hastighed. 1681 professor i astronomi ved Kbh.s Universitet. Gift 1. med RB's datter Anne Marie Bartholin (1663-94). OR fik til opgave at lave standardmål for vægt og længde. OR arbejdede også med temperaturmåling og lavede grundlaget for den nederlandske fysiker Gabriel Daniel Fahrenheits termometer (1686-1736). 1681 medlem af brolægnings- og vandkommissionen i Kbh. og startede på at lave en matrikel for hele DK. 1688 medlem af kancelliet, opfandt ca. 1890 astronomiens passageinstrument. 1692 med i Havnedirektionen. 1693 justitsråd og 1694 medlem af Højesteret. 1699 gift 2. med Else Marie Bartholin (1680-1763), datter af Caspar Bartholin (1655-1738), der var søn af RB's bror Thomas Bartholin (1616-80). 1705 borgmester og politidirektør i Kbh.	Carlsberg 1898-1900 - Aflagt i "GRÖNLANDS ÖSTKYST fra 69°20' til 72°20'. Opmaalt af J.P. Koch 1900" (Koch 1902) som Rømers Fjord.	Koch J.P. 1902: Bemærkninger vedrørende de paa Skibsekspeditionen til Grønlands Østkyst 1900 opmaalte Kyststrækninger mellem 69°20* N. Br. og 72°20' N. Br. Meddelelser om Grønland 27, 273-303.	#	QALAATTIVIIP KANGERSIVA.	Nunat Aqqi.	
1847	21-11	SAVARY FJORD.	Fjord i Kong Christian IX Land Nord. På den SV-lige del af Blosseville Kyst V for Kap Savary*. Ø for Kap Grivel.	68	27	Afledt af navnet på Kap Savary* mod Ø. "... (hvor Fjordene ikke have noget særegent Navn, ere de betegnede med Navnet paa Forbjærget østfor),... " (Amdrup 1902c, 221). Omtalt kort som Savary Fjord (ibid., 221). Savary er ukendt.	Carlsberg 1898-1900 - På kystekspeditionen i 1900.	Amdrup G. 1902c: Beretning om Kystekspeditionen langs Grønlands Østkyst 1900. Meddelelser om Grønland 27, 183-272.	#	SAVARY FJORD.	Nunat Aqqi.	
1749	23-03	SKANSEN.	Fremtrædende fjeld på V-siden af Klitdal i Jameson Land. SV for bunden af Carlsberg Fjord og N for Elvdalens sving mod NV.	71	22	Ukendt - formentlig bakkens form.	Carlsberg 1898-1900 - Ved J.P. Koch i 1900 - Aflagt i "GRÖNLANDS ÖSTKYST fra 69°20' til 72°20'. Opmaalt af J.P. Koch 1900" (Koch 1902).	Koch J.P. 1902: Bemærkninger vedrørende de paa Skibsekspeditionen til Grønlands Østkyst 1900 opmaalte Kyststrækninger mellem 69°20' N. Br. og 72°20' N. Br. Meddelelser om Grønland 27, 273-303.	#	SKANSEN.	Nunat Aqqi.	

Id	Dato	Stednavn	Beliggenhed	Bredde	Længde	Oprindelse	Navngiver	Særlig kilde	Arktisk foto	Grønlandsk stednavn	Navngiver GL	Betydning
1841	23-03	SKÆRGÅRDSHALVØ.	Halvø på kysten af den SV-lige del af Kong Christian IX Land Nord på N-siden af mundingen af fjorden Kangersertuaq. Halvøen ligger S for mundingen af Uttental Sund. Det er en klippehalvø, der strækker sig 2-3 km ud fra kystlandet mod SV. Der ligger mange små øer og skær ved dens NV-lige side.	68	31	Halvøen er en klippehalvø, der strækker sig ud fra fastlandet mod SV. Der er mange små skær ved den NV-side, som har givet inspiration til navnet. "(„Skjærgaarden“, som den blev kaldet af Hensyn til den store Mængde Skjær, der omgav den)" (Jacobsen 1900, 49).	Carlsberg 1898-1900 - På kystekspeditionen i 1900 - Aflagt i "GRÖNLANDS ÖSTKYST fra 67°45' til 69°25' N.Br." (Amdrup 1902c) som Skærgaards Halvøen.	Amdrup G. 1902c: Beretning om Kystekspeditionen langs Grønlands Østkyst 1900. Meddelelser om Grønland 27, 183-272. Jacobsen A.C. 1900: I Baad langs Grønlands Østkyst. Ole Baden (C. Simonsens Eftf.). København.	20806 ++	SKÆRGÅRDSHALVØ.	Nunat Aqqi.	
1801	14-07	SMALSUND.	På kysten af Kong Christian IX Land mellem Ammassalik og Depotø mellem fastlandet og øen Quujuutilik. Sundet er den N-lige forbindelse til Jernø Bugt.	65	35	"Da jeg fra Jærnø ikke med Sikkerhed havde kunnet afgjøre, om Smalsund var et Sund eller Indløbet til en Fjord, sattes Kursen over mod Sydpynten af Kujutilik, ..." (Amdrup 1902a, 25).	Carlsberg 1898-1900 - På bådturen i 1898 - Aflagt i "GRÖNLANDS ÖSTKYST KONG CHRISTIAN d. IXs LAND FRA ANGMAGSALIK TIL DEPOTÖ" (Amdrup 1902a).	Amdrup G. 1902a: Beretning om Ekspeditionen til Grønlands Østkyst 1898-99. Meddelelser om Grønland 27, 1-108.	#	IKKAVIIP IKAASAA.	Nunat Aqqi.	
1856	19-05	SNEØEN.	Nordre Aputiteeq*.	67	32	"... laa „nordre Aputitek“, d.e. „Sneøen“. Denne Ø er den nordligste, der i den bekjendte Tid har været beboet af Folkene fra Angmagsalik. Endnu lever der i Angmagsalik en Mand, „gamle Kunnak“, der som ung Knøs har boet heroppe i tre Aar sammen med sin Familie." (Jacobsen 1900, 54-55). "Øen er flad, næppe mere end 400 Fod høj, og har sit Navn af, at den næsten helt er dækket med evig Sne eller én stor Snebræ, ..." (ibid., 56)	Carlsberg 1898-1900 - På kystekspeditionen i 1900 - Kun brugt hos Jacobsen.	Jacobsen A.C. 1900: I Baad langs Grønlands Østkyst. Ole Baden (C. Simonsens Eftf.). København.		2		
1138	19-05	SOLO SUND.	Sund på kysten afden midterste del af Kong Christian IX Land mellem fjorden Kangerdlugssuaq i N og Kap Gustav Holm i S; lidt S for Kap Louis Ussing. Det Ø-V gående sund ligger mellem øen Ersingerseq i N og i S en halvø, hvis Ø-spids er Dødemandspynten (Nuugaalik).	67	33	"... (opkaldt efter Deltager i Expeditionen, Smed og Matros Søren Nielsen. Solo var Eskimoernes Forvanskning af Fornavnet Søren)." (Amdrup 1902a, 92). Solo var ved sundet juli 1899. Søren (Peter) Nielsen (1871-1948). Smed og sømand. Uddannet som skibstømrer i sin hjemby Struer. 1894 ansat i KGH som matros på "Hvidbjørnen", der skulle fragte udstyr og personer til Ammassalik til oprettelse af en handels- og missionsstation. Blev i Ammassalik i stedet for en tømrer der døde. Skulle have været hjem i 1896, men det årlige skib udeblev, så han kom først hjem i 1897. 1898-1900 deltager i hele Carlsberg 1898-1900, herunder i slædeturene i februar-marts 1899, bådturen 1899 samt kystekspeditionen 1900; Solo hjalp meget ved de arkæologiske udgravninger. 1900 blev ved ekspeditionens slutning i Ammassalik som medhjælper for kolonibestyrer Johan Petersen (Johan Petersen Fjord*. 1901 gift med Anna Marie f. Petersen (1878-). 1903-04 fungerende handelsbestyrer mens JP var permission. 1905-08 udstedsbestyrer i Sagdlet. 1908-10 i Ammassalik. Modtog aug. 1909 Ejnar Mikkelsen (Mikkelsen 1922, 5), der kom for at få hunde til Alabama 1909-12; (SN og EM havde roet sammen på Carlsberg 1898-1900, kystekspeditionen 1900). 1909-10 vikarierede for bestyrer JP under dennes rekreation i DK. 1912-13 kst. bestyrer af Nanortalik. Senere forvalter på Rahbækkeværket, klinke og chamottefabrik i Rønne.	Carlsberg 1898-1900 - På bådturen i 1899 - Aflagt i "GRÖNLANDS ÖSTKYST fra 65°55' til 68°10' N.Br." (Amdrup 1902a) som Solos Fjord. Amdrup antog, at farvandets N-side var en halvø, men den yderste del af halvøen har vist sig at være en ø, senere navngivet Ersingerseq.	Amdrup G. 1902a: Beretning om Ekspeditionen til Grønlands Østkyst 1898-99. Meddelelser om Grønland 27, 1-108. Mikkelsen E. 1922: Alabama-Expeditionen til Grønlands Nordøstkyst 1909-1912 under ledelse af Ejnar Mikkelsen – Report on the Expedition. Meddelelser om Grønland 52, (1), 1-142.	30139	SIKUIUITTIVA.	Nunat Aqqi.	
1139	19-05	SOLOS FJORD.	Solo Sund*.	67	33		Carlsberg 1898-1900 - På bådturen i 1899			2		

Id	Dato	Stednavn	Beliggenhed	Bredde	Længde	Oprindelse	Navngiver	Særlig kilde	Arktisk foto	Grønlandsk stednavn	Navngiver GL	Betydning
1833	21-11	SORTEBRÆ.	Gletsjer i Kong Christian IX Land Nord. På den SV-lige del af Blosseville Kyst mellem Kap Daussy i NØ og Kap Savary i SV. Kommer fra det indre af Kong Christian IX Land og munder ud i fjorden Ø for Kap Savary.	68	26	"... hele Bræens Overside var, seet herfra, bedækket med store Masser af Sten, Grus og Jord, saa at ikke Spor af dens hvide Overflade var synlig, og Brævæggene vare sortfarvede af det nedsivende, mudrede Vand." (Amdrup 1902c, 219). "Bræen gav vi Navnet Sorte-Bræ." (ibid., 220). "... blev paa grund af sit snavsede udseende kaldet „Sortebræ“." (Jacobsen 1900, 25). "On the eastern side of the glacier there was a fairly large lateral moraine; it was this we had seen through the fog on the Amdrup Expedition, and the black surface of which had caused Amdrup to call the glacier Sorte Glacier. With the exception of this lateral moraine there was, however, nothing black about the glacier, …" (Mikkelsen 1933b, 27).	Carlsberg 1898-1900 - På kystekspeditionen i 1900 - Aflagt i "GRÖNLANDS ÖSTKYST fra 67°45' til 69°25' N.Br." (Amdrup 1902c) som Sorte Bræ.	Amdrup G. 1902c: Beretning om Kystekspeditionen langs Grønlands Østkyst 1900. Meddelelser om Grønland 27, 183-272. Jacobsen A.C. 1900: I Baad langs Grønlands Østkyst. Ole Baden (C. Simonsens Eftf.). København. Mikkelsen E. 1933b: The Scoresby Sound Committee's 2nd East Greenland Expedition in 1932 to King Christian IX's Land – Report on the Expedition. Meddelelser om Grønland 104, (1), 1-72.	#	SORTEBRÆ.	Nunat Aqqi.	
1790	22-04	STATION-MOUNTAIN.	På Kap Dalton på yderkysten af Kong Christian IX Land Nord - det højeste punkt på forbjerget. Svarer formentlig til selve forbjerget Kap Dalton/Ittorsuaa.	69	24	Inspireret af ekspeditionens depot og mulige overvintringsstation ved bjergets fod ved Stationsbugt. Stationen var det nordlige udgangspunkt for kystekspeditionen i robåd mod S.	Carlsberg 1898-1900 - Kun omtalt af Bøggild (1905, 104). Navnet har ikke vundet hævd.	Bøggild O.B. 1905: The minerals from the Basalt in East-Greenland. Meddelelser om Grønland. 28 2. afd., (3), 97-129.	#	¤.		
1752	21-11	STATIONSBUGTEN.	Bugt på kysten af Kong Christian IX Land Nord. "… en lille Vig paa Kap Daltons Nordside …" (Amdrup 1902b, 149).	69	24	"Det var Ondag den 18de Juli, at vi ankrede i Stationsbugt, som den blev kaldet." (Jacobsen 1900, 8). Ved denne bugt byggede ekspeditionen en station, som skulle tjene som depot og som eventuel overvintringsstation.	Carlsberg 1898-1900 - Juli 1900 ved ankomsten.	Amdrup G. 1902b: Beretning om Skibsekspeditionen til Grønlands Østkyst. For Tidsrummet fra d. 14. Juni til d. 18. Juli og fra d. 12. September til d. 4. Oktober 1900. Meddelelser om Grønland 27, 109-151. Jacobsen A.C. 1900: I Baad langs Grønlands Østkyst. Ole Baden (C. Simonsens Eftf.). København.	p08163	¤.		
1757	22-04	STATIONSVARDEN.	Varde på yderkysten af Kong Christian IX Land Nord. På Kap Dalton tæt ved den station, som ekspeditionen byggede.	69	24	"Adgangen til Stationsvarden sker lettest ad Slugten ved den yderste Lagune." (Koch 1902, 303). Varden blev bygget tæt ved stationen ved Stationsbugten.	Carlsberg 1898-1900 - I 1900 - Aflagt i "GRÖNLANDS ÖSTKYST fra 69°20' til 72°20'. Opmaalt af J.P. Koch 1900" (Koch 1902) som et målepunkt.	Koch J.P. 1902: Bemærkninger vedrørende de paa Skibsekspeditionen til Grønlands Østkyst 1900 opmaalte Kyststrækninger mellem 69°20' N. Br. og 72°20' N. Br. Meddelelser om Grønland 27, 273-303.	#	¤.		
1745	21-11	STENO BRÆ.	Gletsjer i den N-lige del af Kong Christian IX Land Nord med fronter mod en lille fjord på N-siden af Manby Halvø og mod Deichmann Fjord mellem Manby Halvø i N og Turner Ø i S.	69	23	Niels Stensen, Steno (1638-1686). Født i Kbh. 1648-56 i Vor Frue Skole. 1650 immatrikuleret ved Kbh.'s Universitet. 1659 anatomiske studier i Amsterdam. 1661 fortsatte studer ved universitetet i Leyden og udgav flere publikationer. 1664 i Kbh. for at opnå et professorat i anatomi, men blev forbigået, og tog derefter til Paris for et kort ophold, hvor han både fortsatte sin medicinske løbebane, og hvor han også deltog i religiøse samtaler. Kom i 1665 til Pisa hvor storhertug Ferdinand II af Medici (1610-1670) sikrede Steno økonomisk og tillige arbejdsmulighed i Firenze. Steno begyndte også at interesserer sig for geologi og fossiler. I de følgende år rejste han rundt i Europa og foretog geologiske undersøgelser og deltog i religiøse møder.1672 til Kbh., hvor han ikke blev professor, men kgl. anatom. 1675 tilbage i Pisa, hvor han skulle tage sig af den senere Ferdinand III's (1663-1713) opdragelse. 1675 præsteviet. 1677 biskop i Hannover og reelt hele N-Tyskland. 1680 tog Steno ophold i Münster og fra 1683 i Hamborg. I 1685 ville han rejse til Italien, men inden besøgte han sin familie i Kbh. 1686 død i Schwerin efter at have plejet den lokale præst.	Carlsberg 1898-1900 - I 1900 ved J.P. Koch - Aflagt i "GRÖNLANDS ÖSTKYST fra 69°20' til 72°20'. Opmaalt af J.P. Koch 1900" (Koch 1902) som Stenos Bræ.	Koch J.P. 1902: Bemærkninger vedrørende de paa Skibsekspeditionen til Grønlands Østkyst 1900 opmaalte Kyststrækninger mellem 69°20' N. Br. og 72°20' N. Br. Meddelelser om Grønland 27, 273-303.	#	STENO BRÆ.	Nunat Aqqi.	

Id	Dato	Stednavn	Beliggenhed	Bredde	Længde	Oprindelse	Navngiver	Særlig kilde	Arktisk foto	Grønlandsk stednavn	Navngiver GL	Betydning
1809	14-07	STENØ.	På kysten af Kong Christian IX Land mellem Ammassalik og Depotø S for denne og ud for Bjørnebugt.	66	35	"... ret søndenfor (JL: Depotø) ligger Stenø, en ca. 1400 Fod høj Ø, hvis spidse Fjældtoppe ere adskilte ved dybe, smalle Kløfter med lodrette Vægge." (Amdrup 1902a, 29)	Carlsberg 1898-1900 - På bådturen i 1899 - Aflagt i "GRÖNLANDS ÖSTKYST KONG CHRISTIAN d. IXs LAND FRA ANGMAGSALIK TIL DEPOTÖ" (Amdrup 1902a).	Amdrup G. 1902a: Beretning om Ekspeditionen til Grønlands Østkyst 1898-99. Meddelelser om Grønland 27, 1-108.	#	ILITTIILAQ.	Nunat Aqqi.	
1852	21-11	STEPHENSEN FJORD.	Kort fjord i den SV-lige del af Kong Christian IX Land Nord mellem Kap Vedel i NØ og fjorden Kangersertuaq i SV. Mellem Kap Stephensen i NØ og Kap Rink i SV.	68	28	Afledt af navnet på Kap Stephensen* mod Ø. "... (hvor Fjordene ikke have noget særegent Navn, ere de betegnede med Navnet paa Forbjærget østfor),... " (Amdrup 1902c, 221). Omtalt kort som Stephensens-Fjord (ibid., 227). Hannes Peter Stephensen (1832-1908). Biografi ved Kap Stephensen*.	Carlsberg 1898-1900 - På kystekspeditionen i 1900.	Amdrup G. 1902c: Beretning om Kystekspeditionen langs Grønlands Østkyst 1900. Meddelelser om Grønland 27, 183-272.	#	STEPHENSEN FJORD.	Nunat Aqqi.	
1832	22-04	STORBRÆ.	Gletsjer på yderkysten af Kong Christian IX Land Nord. På Blosseville Kyst SV for Kap Dalton. Bræen går direkte ud i havet mellem Kap Beaupré i NØ og Kap Tupinier i SV.	68	35	"... vi befandt os da paa Nordsiden af Stor-Bræ. ...Stor-Bræ er kun 4 kml. Bred, men da den falder halvcirkelformet ud i Havet, maatte vi følge den i en Længde af 6 Kml." (Amdrup 1902c, 215). Dette var den første store bræ, som kystekspeditionen mødte.	Carlsberg 1898-1900 - På kystekspeditionen i 1900 - Aflagt i "GRÖNLANDS ÖSTKYST fra 67°45' til 69°25' N.Br." (Amdrup 1902c) som Stor Bræ.	Amdrup G. 1902c: Beretning om Kystekspeditionen langs Grønlands Østkyst 1900. Meddelelser om Grønland 27, 183-272.	#	APUSEEQ ANITTANGASIKKAAJUK.	Nunat Aqqi.	
1820	19-05	STORE TINDHOLM.	Den N-ligste og største af Nytårsøerne på kysten af den mellemste del af Kong Christian IX Land mellem Kap Vedel i NØ og Kap Gustav Holm i SV.	66	33	"Store-Tindholm, den største af Nyaarsøerne, tiltrækker sig særlig Opmærksomheden ved sine talrige spidser Tinder, der hæve sig næsten lodret op af Vandet indtil en Højde af ca. 2000 Fod." (Amdrup 1902a, 87).	Carlsberg 1898-1900 - På bådturen i 1899 - Aflagt i "GRÖNLANDS ÖSTKYST fra 65°55' til 68°10' N.Br." (Amdrup 1902a).	Amdrup G. 1902a: Beretning om Ekspeditionen til Grønlands Østkyst 1898-99. Meddelelser om Grønland 27, 1-108.	#	TAKISEERTIVAQ.	Nunat Aqqi.	
1812	14-07	STORØ.	På kysten af Kong Christian IX Land mellem Ammassalik og Kap Gustav Holm adskilt fra fastlandet ved Ødesund. På S-siden af mundingen af fjorden Kangersertivattiaq.	66	35	"Den godt 5 kml. lange Storø hæver sig paa Midten op til c. 3000 Fods Højde med lavere Fjælde paa Nord- og Sydsiden." (Amdrup 1902a, 77).	Carlsberg 1898-1900 - På bådturen i 1899 - Aflagt i "GRÖNLANDS ÖSTKYST fra 65°55' til 68°10' N.Br." (Amdrup 1902a).	Amdrup G. 1902a: Beretning om Ekspeditionen til Grønlands Østkyst 1898-99. Meddelelser om Grønland 27, 1-108.	#	SAARTERMIIT.	Nunat Aqqi.	
1840	21-11	STRØMØ.	Lille ø ud for den SV-lige del af Kong Christian IX Land Nord mellem Kap J.C. Jacobsen i Ø og Kap Irmingeri V. Ø for fjorden Kangersertuaq.	68	30	"Vestfor Kap Jacobsen findes en lille ø, Strømø, der stejl og utilgængelig hæver sig op af Vandet." (Amdrup 1902c, 234)	Carlsberg 1898-1900 - På kystekspeditionen i 1900 - Aflagt i "GRÖNLANDS ÖSTKYST fra 67°45' til 69°25' N.Br." (Amdrup 1902c).	Amdrup G. 1902c: Beretning om Kystekspeditionen langs Grønlands Østkyst 1900. Meddelelser om Grønland 27, 183-272.	20804 ++	STRØMØ.	Nunat Aqqi.	
1822	23-03	SVINERYGGEN. (Carlsberg).	En del af Nytårsøerne på kysten af Kong Christian IX Land mellem Kap Vedel i NØ og Kap Gustav Holm i SV. Svineryggen er 2 små øer, der ligger mellem Store og Lille Tindholm.	66	33	Ukendt.	Carlsberg 1898-1900 - På bådturen i 1899 - Aflagt i "GRÖNLANDS ÖSTKYST fra 65°55' til 68°10' N.Br." (Amdrup 1902a).	Amdrup G. 1902a: Beretning om Ekspeditionen til Grønlands Østkyst 1898-99. Meddelelser om Grønland 27, 1-108.	#	¤.		
1736	23-05	SØMANDSFJELDET.	Fjeld i den S-lige del af Kong Christian IX Land på Ammassalik Ø SV for Ammassalik mod yderkysten. Udgør den nordligste del af Prövens Fjell*.	65	37	"Fra Orssuluviak og det 596 m høje Sømandsfjæld, som ligger Sydvest for Stationen, har man, naar Vejret er klart, en Udsigt saa pragtfuld, ..." (Holm, Petersen 1921, 639).	Carlsberg 1898-1900 - Aflagt i bikort "Tasiusak" til "GRÖNLANDS ÖSTKYST KONG CHRISTIAN d. IXs LAND FRA ANGMAGSALIK TIL DEPOTÖ" (Amdrup 1902a) som Sömandsfjæld.	Amdrup G. 1902a: Beretning om Ekspeditionen til Grønlands Østkyst 1898-99. Meddelelser om Grønland 27, 1-108. Holm G., Petersen J. 1921: Beskrivelse af Angmagssalik Distrikt. Meddelelser om Grønland 61, 560-661.	00306	QAQQARTIVAGAJIK.	Nunat Aqqi.	
1830	14-07	SØNDRE APUTITEEQ.	Lille aflang ø ud for mundingen af Solo Sund og Kruuse Fjord på kysten af Kong Christian IX Land mellem Kap Vedel i NØ og Kap Gustav Holm i SV.	67	33	"En Dags Rejse Nord for dette Sted ligger en stor, isdækket Ø, der hedder Aputitek. ... Aputitek kommer til at ligge omtrent på 67° 15' N. Br." (Holm, Garde 1889b, 218). Amdrup har kendt stednavnet Aputitek fra Holm, og da der også er en nordligere beliggende ø med det samme navn, har Amdrup præciseret ved at tilføje et "Søndre".	Carlsberg 1898-1900 - På bådturen i 1899 - Aflagt i "GRÖNLANDS ÖSTKYST fra 65°55' til 68°10' N.Br." (Amdrup 1902a) som Söndre-Aputitek.	Holm G., Garde V. 1889b: Om de geografiske Forhold i Dansk Østgrønland. Meddelelser om Grønland 9, (3), 145-234. Amdrup G. 1902a: Beretning om Ekspeditionen til Grønlands Østkyst 1898-99. Meddelelser om Grønland 27, 1-108.	30141	APULILEEQ.	Nunat Aqqi.	

Id	Dato	Stednavn	Beliggenhed	Bredde	Længde	Oprindelse	Navngiver	Særlig kilde	Arktisk foto	Grønlandsk stednavn	Navngiver GL	Betydning
1860	23-03	SØNDRE BRÆFJORD.	Lille fjord på kysten af Kong Christian IX Land mellem mellem Ammassalik og Kap Gustav Holm i N med munding umiddelbart N for Kap Japetus Steenstrup. Nu bruges det grønlandske navn Nigertuluk.	66	34	"... in the most favourable locality visited by me „Søndre Bræfjord" all my stay on shore lasted 105 minutes which time was mostly spent in noting the rather abundant flora of the place." (Kruuse, 1904, X). "I den lille Fjord Nigertusok, Nord for Kangerdlugsuatsiak, standsede vi (2/8 99) i halvanden Time for at spise." (Kruuse 1911, 173).	Carlsberg 1898-1900 - På bådturen i 1899 - Aflagt i "GRÖNLANDS ÖSTKYST ANGMAGSALIK. Kort over botanisk undersögte Pladser." (Kruuse 1912) uden navn, men markeret som en botanisk undersøgt plads. Tekst til AI foto 30145: Sdr. Bræfjord, Nigertusuk. Fotografi af Kruuse optaget 1899-08-02.	Kruuse C. 1904: Botanical exploration of the East Coast of Greenland between 65°35' – 74°30' lat. N. Meddelelser om Grønland 30, (1), I-XIII. Kruuse C. 1911: Rejser og botaniske Undersøgelser i Øst-Grønland mellem 65°30' og 67°20' i Aarene 1898-1900 samt Angmagsalik-Egnens Vegetation. Meddelelser om Grønland 49, 1-307.	30145 ++	NIGERTULUK.	Nunat Aqqi.	
1826	19-05	SØNDRE SMÅHOLME.	2 små øer på kysten af den mellemste del af Kong Christian IX Land mellem Kap Vedel i NØ og Kap Gustav Holm i SV, lidt N for Kap Hegemann.	67	33	"... Nordre- og Søndre-Smaaholme bestaa af smaa, op imod 2 à 300 Fod høje, fuldstændig utilgængelige Øer." (Amdrup 1902a, 89).	Carlsberg 1898-1900 - På bådturen i 1899 - Aflagt i "GRÖNLANDS ÖSTKYST fra 65°55' til 68°10' N.Br." (Amdrup 1902a).	Amdrup G. 1902a: Beretning om Ekspeditionen til Grønlands Østkyst 1898-99. Meddelelser om Grønland 27, 1-108.	20825	AATTERALIGAJIIP SAARSIA.	Nunat Aqqi.	
1741	21-11	TURNER SUND.	Smalt sund i den N-lige del af Kong Christian IX Land Nord mellem Turner Ø og fastlandet. N for Kap Dalton. Sundet forbinder Deichmann Fjord med Rømer Fjord.	69	23	Afledt af navnet på Turner Ø*.	Carlsberg 1898-1900 - I 1900 ved J.P. Koch - Aflagt i "GRÖNLANDS ÖSTKYST fra 69°20' til 72°20'. Opmaalt af J.P. Koch 1900" (Koch 1902) som Turners Sund.	Koch J.P. 1902: Bemærkninger vedrørende de paa Skibsekspeditionen til Grønlands Østkyst 1900 opmaalte Kyststrækninger mellem 69°20* N. Br. og 72°20' N. Br. Meddelelser om Grønland 27, 273-303.	p08167	IMMIKKEERTIGAJIIP TUNUA.	Nunat Aqqi.	
1713	19-05	VAHL FJORD.	På yderkysten af den S-lige del af Kong Christian IX Land S for K.J.V. Steenstrup Søndre Bræ, NØ for Kap Wandel.	66	34	"... Vahls-Fjord (opkaldt efter Botanikeren, der ledsagede Graah paa Rejsen op langs Grønlands Østkyst i 1829." (Amdrup 1902a, 79-80). Jens Laurentius Moestue Vahl (1796-1854). Biografi ved Vahl Ø*.	Carlsberg 1898-1900 - På bådturen i 1899 - Aflagt i "GRÖNLANDS ÖSTKYST fra 65°55' til 68°10' N.Br." (Amdrup 1902a) som Wahls Fj.	Amdrup G. 1902a: Beretning om Ekspeditionen til Grønlands Østkyst 1898-99. Meddelelser om Grønland 27, 1-108.	20833 ++	NASIPPIIP KANGERTIVA.	Nunat Aqqi.	
1751	22-06	VANDREBLOKKEN.	Stor sten på SV-kysten (Heden) af Jameson Land. Mellem Blokelv mod NV og Sjællandselv i SØ.	70	24	Stor sten 5*10*15 m på en ellers flad kyst. Stenen er transporteret eller vandret hertil ved hjælp af isen.	Carlsberg 1898-1900 - I 1900. Aflagt i "GRÖNLANDS ÖSTKYST fra 69°20' til 72°20'. Opmaalt af J.P. Koch 1900" (Koch 1902) som Vandreblok.	Koch J.P. 1902: Bemærkninger vedrørende de paa Skibsekspeditionen til Grønlands Østkyst 1900 opmaalte Kyststrækninger mellem 69°20' N. Br. og 72°20' N. Br. Meddelelser om Grønland 27, 273-303.	#	¤		
1746	22-06	VARDEKLØFT. (Carlsberg).	Kløft i Neill Klinter i Jameson Land på V-siden af Hurry Inlet mellem Constable Pynt i N og Kap Stewart i S.	70	22	"... ved Vardekløft; dette navn gav vi den Kløft, hvorigennem vi i 1891 gik op paa Plateauet, hvor Ryder havde bygget en Varde på sin Observationsplads." (Hartz 1902, 173).	Carlsberg 1898-1900 - Ved N. Hartz og J.P. Koch der i aug. 1900 gik op i kløften - Aflagt i "GRÖNLANDS ÖSTKYST fra 69°20' til 72°20'. Opmaalt af J.P. Koch 1900" (Koch 1902).	Hartz N. 1902: Beretning om Skibsekspeditionen til Grønlands Østkyst. For Tidsrummet fra d. 18. Juli til d. 12. September 1900. Meddelelser om Grønland 27, 153-182. Koch J.P. 1902: Bemærkninger vedrørende de paa Skibsekspeditionen til Grønlands Østkyst 1900 opmaalte Kyststrækninger mellem 69°20' N. Br. og 72°20' N. Br. Meddelelser om Grønland 27, 273-303.	#	VARDEKLØFT.	Nunat Aqqi.	
1849	21-11	VEDEL FJORD.	Fjord på kysten af den SV-lige del af Kong Christian IX Land Nord mellem Kap Vedel i NØ og Kap Johnstrup i SV. I den inderste NV-lige del af fjorden er fronten på gletsjeren Borggraven.	68	27	Afledt af navnet på Kap Vedel* mod Ø. "... (hvor Fjordene ikke have noget særegent Navn, ere de betegnede med Navnet paa Forbjærget østfor), ..." (Amdrup 1902c, 221). Omtalt kort som Vedels-Fjord (ibid., 227). Helge Vedel (1863-1931). Biografi ved Kap Vedel*.	Carlsberg 1898-1900 - På kystekspeditionen i 1900.	Amdrup G. 1902c: Beretning om Kystekspeditionen langs Grønlands Østkyst 1900. Meddelelser om Grønland 27, 183-272.	#	VEDEL FJORD.	Nunat Aqqi.	
1813	19-05	VESTFJORD. (Carlsberg).	På kysten af Kong Christian IX Land mellem Ammassalik og Kap Gustav Holm; en lille fjord, der kommer fra vest og munder ud i Ødesund.	66	35	"En side arm til Ødesund er den korte Vestfjord, ..." (Amdrup 1902a, 77).	Carlsberg 1898-1900 - På bådturen i 1899 - Aflagt i "GRÖNLANDS ÖSTKYST fra 65°55' til 68°10' N.Br." (Amdrup 1902a).	Amdrup G. 1902a: Beretning om Ekspeditionen til Grønlands Østkyst 1898-99. Meddelelser om Grønland 27, 1-108.	#	APPERTILUK.	Nunat Aqqi.	

Id	Dato	Stednavn	Beliggenhed	Bredde	Længde	Oprindelse	Navngiver	Særlig kilde	Arktisk foto	Grønlandsk stednavn	Navngiver GL	Betydning
1878	15-03	WANDEL FJORD.	På kysten af Kong Christian IX Land mellem Ammassalik og Kap Gustav Holm, lidt NØ for fjorden Kangersertivattiaq. Kap Wandel er fjordens Ø-lige forbjerg. Fjorden omtales oftest med dens grønlandske navn Tuttilik. Men er også omtalt som Lake Fjord*, Lille Isfjord*, Nordre Bræfjord* og som Bræfjord*.	66	34	"Halvøerne mellem Sarkarmiut, Nigertusok, Wandels-Fjord og Vahls-Fjord ..." (Kruuse 1911, 176). Kruuse har brugt Amdrups princip om at opkalde fjorden V for et navngivet forbjerg efter forbjerget. Carl Frederik Wandel (1843-1930). Biografi ved Wandel Hav*.	Carlsberg 1898-1900 - På bådturen i 1899. Navnet er kun set brugt af Kruuse. Nu bruges navnet Tuttilik.	Kruuse C. 1911: Rejser og botaniske Undersøgelser i Øst-Grønland mellem 65°30' og 67°20' i Aarene 1898-1900 samt Angmagsalik-Egnens Vegetation. Meddelelser om Grønland 49, 1-307.	#	TUTTILIK.	Nunat Aqqi.	Hvor der er rensdyr.
1811	19-05	ØDESUND.	På kysten af Kong Christian IX Land mellem Ammassalik og Kap Gustav Holm; mellem fastlandet og Storø.	66	35	"Ødesund fører mellem Storø og Landet op til den dybe Fjord Kangerdlugsuatsiak." (Amdrup 1902a, 77).	Carlsberg 1898-1900 - På bådturen i 1899 - Aflagt i "GRÖNLANDS ÖSTKYST fra 65°55' til 68°10' N.Br." (Amdrup 1902a).	Amdrup G. 1902a: Beretning om Ekspeditionen til Grønlands Østkyst 1898-99. Meddelelser om Grønland 27, 1-108.	#	IKAASAGAJIK.	Nunat Aqqi.	
1756	23-03	ØRSTED DAL.	Dal på S-siden af Davy Sund i den N-lige del af Jameson Land kommende fra V og med munding mod Ø N for Kap Seaforth på den yderste del af V-siden af Fleming Fjord.	71	22	Hans Christian Ørsted (1777-1851). DK fysiker. Uregelmæssig skoleundervisning hjemme i Rudkøbing sammen med sin bror Anders Sandøe Ø (1778-1850). 1794 student i Kbh. Interesseret i fysik og kemi som dengang ikke var eksamensfag ved universitetet, hvorfor HCØ i 1797 tog farmaceutisk eksamen. 1797 dr.phil. og bestyrer af Løveapoteket i Kbh. 1801-04 studierejse til Tyskland, Frankrig og Holland. 1806 professor i fysik ved Kbh.'s Universitet. 1808 medlem af Det Kgl. Danske Videnskabernes Selskab, 1815-51 dets sekretær. 1814 gift med Inger Birgitte Ballam (1789-1875). 1819-20 opdagede han elektromagnetismen. 1829 blev Polyteknisk Læreanstalt oprettet bl.a. efter HCØ's indsats, og han blev dens direktør til sin død.	Carlsberg 1898-1900 - I 1900 - Aflagt i "GRÖNLANDS ÖSTKYST fra 69°20' til 72°20'. Opmaalt af J.P. Koch 1900" (Koch 1902) som Örsteds Dal.	Koch J.P. 1902: Bemærkninger vedrørende de paa Skibsekspeditionen til Grønlands Østkyst 1900 opmaalte Kyststrækninger mellem 69°20' N. Br. og 72°20' N. Br. Meddelelser om Grønland 27, 273-303.	#	ØRSTED DAL.	Nunat Aqqi	
2000	15-01	ØSTFJORD.	Vestfjord*. Det ser ud som, at fjorden er aflagt i skitsekortet med navnet Østfjord, og at fjorden er aflagt med navnet Vestfjord på det endelige kort. Navnet Vestfjord forekommer mest naturligt, da fjordens retning er mod V.	66	35	"Bredderne af Østfjord dannedes af en rød syenitisk Granit med meget tydelige og store Isskuer og Jættegryder." (Kruuse 1911, 172).	Carlsberg 1898-1900 - Aflagt i "Skitsekort der angiver Rejserouten af den östgrönlandske Expedition 1898-1900" (Amdrup 1899-1900).	Amdrup G. 1899-1900: Den østgrønlandske Expedition 1898-1900. Geografisk Tidsskrift 15, 53-71. Kruuse C. 1911: Rejser og botaniske Undersøgelser i Øst-Grønland mellem 65°30' og 67°20' i Aarene 1898-1900 samt Angmagsalik-Egnens Vegetation. Meddelelser om Grønland 49, 1-307.	#	2		

Antal poster: 135

Stednavnelisterne er beskyttede i henhold til lov om ophavsret, og rettighederne tilhører Jan Løve. Hvis oplysninger fra listerne publiceres i anden sammenhæng, bedes følgende anført: "Copyright Jan Løve/Arktisk Institut".

The Peary Arctic Club Expeditions of 1898-1902 and 1905-06 (R.E. Peary)

Id	Dato	Stednavn	Beliggenhed	Bredde	Længde	Oprindelse	Navngiver	Særlig kilde	Arktisk foto	Grønlandsk stednavn	Navngiver GL	Betydning
2346	20-03	A. HARMSWORTH GLETSJER.	Gletsjer i den NV-lige del af Peary Land med front mod bunden af Benedict Fjord.	83	36	Navngivet som en anerkendelse af A. Harmsworth, 1899 æresmedlem af The Peary Arctic Club. ALFRED Charles William HARMSWORTH, 1.st Viscount Northcliffe (1865-1922). UK avismagnat. Startede som freelance journalist og fortsatte med at skabe ugentlige tidsskrifter. Holdt i 1894 sit indtog i avisbranchen, da han købte London Evening News og købte senere 2 aviser i Glasgow. 1896 startede udgivelsen af Daily Mail. 1905 adlet som Baron Northcliffe. 1908 overtog The Times, som han moderniserede. Efter USA's indtræden i Verdenskrig I leder af den britiske krigsmission i USA, og blev Viscount. Finansierede 1894-97 Jackson-Harmsworth ekspeditionen til Franz Josef Land med Frederick George Jackson (1860-1938) som leder. FGJ antog, at Franz Josef Land strakte sig til Nordpolen, men ekspeditionen viste, at Franz Josef Land er en øgruppe. Harmsworth havde købt hvalfangeren "Windward" til ekspeditionen. "Windward" var bygget 1860 i Peterhead, og havde sit sidste hvaltogt i 1893 med kaptajn David Gray (Kap David Gray*). 17. juni 1896 mødte FGJ helt tilfældigt Fridtjof Nansen (Fridtjof Nansen Halvø*), som derved blev reddet sammen med Hjalmar Johansen. AH stillede i 1898 "Winward" forsynet med nyt maskineri til rådighed R. Peary (Peary Land*), men "Winward" kunne ikke trænge længere mod nord end til Cape D'Urville på Ellesmere Island, hvor Peary etablerede en base. AH blev medlem af Arctic Club.	Arctic Club 1898-1906 - Peary 1900 - Aflagt i "Polar Regions - Baffin Bay to Lincoln Sea. Illustrating the Explorations of Civil Engineer, R.E. Peary, U.S.N. (Peary 1903b) som Alfred Harmsworth Glacier.	Peary R.E. 1903b: Report of R.E. Peary, C.E., U.S.N., on work done in the Arctic 1898-1902. Bulletin of the American Geographical Society 35, (dec), 496-534.	#	A. HARMSWORTH GLETSJER.	Nunat Aqqi.	
2347	19-03	ALFRED HARMSWORTH GLETSJER.	A. Harmsworth Gletsjer*.	83	36		Arctic Club 1898-1906.			1		
2345	20-03	BENEDICT FJORD.	Fjord på NV-kysten af Peary Land med munding mellem Kap Cannon i Gertrud Rask Land i Ø og Kap Washington i V. Fjorden går mod SØ, og tæt ved bunden af fjorden er fronten af A. Harmsworth Gletsjer*.	83	36	Navngivet som en anerkendelse af ELIAS Cornelius BENEDICT (1834-1920). US bankier og sejler. 1849 ansat i banken Corning & Co. 1857 startede EB vekselerfirmaet Benedict & Co som han drev i ca. 40 år. 1859 gift med Sara f. Hart. 1899 medstifter af The Peary Arctic Club. Sponsor.	Arctic Club 1898-1906 - Peary 1900 - Aflagt i "Polar Regions - Baffin Bay to Lincoln Sea. Illustrating the Explorations of Civil Engineer, R.E. Peary, U.S.N." (Peary 1903b).	Peary R.E. 1903b: Report of R.E. Peary, C.E., U.S.N., on work done in the Arctic 1898-1902. Bulletin of the American Geographical Society 35, (dec), 496-534.	26116	BENEDICT FJORD.	Nunat Aqqi.	
1093	20-03	BLISS BUGT.	Bred bugt med mange øer på N-kysten af Johannes V. Jensen Land i Peary Land mellem Constable Bugt i V og Daly Bjerge i Ø. Forbjerget på Ø-siden af mundingen er Kap J.P. Koch og mod V Kap James Hill.	83	28	Navngivet som en anerkendelse af ELIPHALET William BLISS (1836-1903). US industrimand og opfinder. 1857 grundlagde EWB sammen med flere en virksomhed der producerede metalgenstande og ammunition samt maskiner til produktion heraf. 1865 gift med Anna Elizabeth f. Metcalf. I 1885 fik EWB kontrol med firmaet, der fik navnet E.W. Bliss Company. 1899 medstifter af The Peary Arctic Club. Sponsor.	Arctic Club 1898-1906 - Peary 1900 - Aflagt i "Polar Regions - Baffin Bay to Lincoln Sea. Illustrating the Explorations of Civil Engineer, R.E. Peary, U.S.N." (Peary 1903b) som Bliss Bay.	Peary R.E. 1903b: Report of R.E. Peary, C.E., U.S.N., on work done in the Arctic 1898-1902. Bulletin of the American Geographical Society 35, (dec), 496-534.	#	BLISS BUGT.	Nunat Aqqi.	
1042	11-08	CAP BRIDGMAN.	Kap Bridgman*.	83	26		Arctic Club 1898-1906.			1		
2343	19-03	CAPE CANNON.	Kap Cannon*.	83	37		Arctic Club 1898-1906.			1		
1043	11-08	CAPE CLARENCE WYCKOFF.	Kap Clarence Wyckoff*.	82	22		Arctic Club 1898-1906.			1		
1051	11-08	CAPE HENRY PARISH.	Henry Parish Bjerg*.	82	21		Arctic Club 1898-1906.			1		
1044	11-08	CAPE JAMES HILL.	Kap James Hill*.	83	31		Arctic Club 1898-1906.			1		
1056	11-08	CAPE JOHN FLAGLER.	Kap John Flagler*.	83	24		Arctic Club 1898-1906.			1		

Id	Dato	Stednavn	Beliggenhed	Bredde	Længde	Oprindelse	Navngiver	Særlig kilde	Arktisk foto	Grønlandsk stednavn	Navngiver GL	Betydning
1057	11-08	CAPE MORRIS JESUP.	Kap Morris Jesup*.	83	33		Arctic Club 1898-1906.			1		
1090	20-02	CLARENCE WYCKOFF BJERG.	935 moh højt bjerg i den Ø-lige del af Herluf Trolle Land i Peary Land tæt ved kysten SØ for Hellefiskefjord.	82	22	Navngivet som en anerkendelse af CLARENCE Frederick WYCKOFF (1875-1933). US forretningsmand. Søn af William O. Wyckoff (1835-95), der var partner i Wyckoff, Seamans and Benedict, der i 1883 blev eneforhandler af Remington skrivemaskiner og i 1886 overtog fabrikationen. WOW efterlod en formue til sine 2 sønner: CW og Edward Guild Wyckoff (Wyckoff Land*). 1899 medlem af The Peary Arctic Club. Sponsor. 1902 gift med Maude DeWitt Talmage (1876-1964).	Arctic Club 1898-1906 - Peary 1900 - Aflagt i "Polar Regions - Baffin Bay to Lincoln Sea. Illustrating the Explorations of Civil Engineer, R.E. Peary, U.S.N." (Peary 1903b) som Cape Clarence Wyckoff S for Pearys Wyckoff Island. Peary havde sigtet forbjerget på lang afstand som "a massive block of a mountain forming the opposite cape of a large intervening fjord," (Peary 1907, 328). Peary kan ikke på afstand have set det lave forland med dets næs foran det massive bjerg, men kan have set bjerget. Næsset foran bjerget er Pearys Cape Clarence Wyckoff*. JUBI-Eks 1920-23 - L. Koch aflagde fjeldmassivet i "Cape Bridgman" (Koch 1932, 4) som Mount Clarence Wyckoff.	Peary R.E. 1903b: Report of R.E. Peary, C.E., U.S.N., on work done in the Arctic 1898-1902. Bulletin of the American Geographical Society 35, (dec), 496-534. Peary R.E. 1907: Nearest the Pole – A Narrative of the Polar Expedition of the Peary Arctic Club in the S.S. Roosevelt, 1905-1906. Doubleday, Page & Company, New York. Koch L. 1932: Map of North Greenland (18 sheets). Scale 1:300.000. Surveyed by Lauge Koch in the years 1917-23. Geodætisk Institut. København.	#	CLARENCE WYCKOFF BJERG.	Nunat Aqqi.	
2464	20-02	CLARENCE WYCKOFF ISLAND.	Wyckoff Land*.	82	22		Arctic Club 1898-1906.			1		
1078	20-03	CONSTABLE BUGT.	Bred bugt på N-kysten af Peary Land og Johannes V. Jensen Land Ø for Kap Morris Jesup.	83	31	Navngivet som en anerkendelse af James M. Constable (1812-1900). US forretningsmand. Født i England, 1836 bosat i New York. Blev ansat i Aaron Arnolds handelsfirma, senere partner i firmaet, Arnold; Constable Co. Vicepræsident for New Yorks naturhistoriske museum. 1899 Medstifter af The Peary Arctic Club. Sponsor.	Arctic Club 1898-1906 - Peary 1900 - Aflagt i "Polar Regions - Baffin Bay to Lincoln Sea. Illustrating the Explorations of Civil Engineer, R.E. Peary, U.S.N." (Peary 1903b) som Constable Bay.	Peary R.E. 1903b: Report of R.E. Peary, C.E., U.S.N., on work done in the Arctic 1898-1902. Bulletin of the American Geographical Society 35, (dec), 496-534.	222687	CONSTABLE BUGT.	Nunat Aqqi.	
1085	20-02	DALY BJERGE.	Bjergparti i den NØ-lige del af Johannes V. Jensen Land i Peary Land. SV for Kap Bridgman. Den Ø-lige del af Roosevelt Fjelde.	83	27	Navngivet som en anerkendelse af CHARLES Patrick DALY (1816-99). US jurist. Født i New York, stod til søs som knægt, læste jura og fik bestalling i 1839. 1844-1886 dommer i New York Court of Common Pleas - en slags byting med en foresiddende dommer til behandling af civile søgsmål. Da CD faldt for aldersgrænsen, blev han advokat. 1856 medlem af The American Geographical Society, 1864-99 dets præsident. Æresmedlem af Royal Geographical Society of London og af Gesellschaft für Erdkunde zu Berlin. 1899 testamenterede CD en formue til selskabet til en medalje til anerkendelse af en særlig værdifuld eller fremragende indsats, som Peary i 1902 var den første, der modtog. 1856 gift med Maria f. Lydig (1824-1894). 1899 medlem af The Peary Arctic Club og af bestyrelsen. Sponsor.	Arctic Club 1898-1906 - Peary 1900 - Aflagt i "Polar Regions - Baffin Bay to Lincoln Sea. Illustrating the Explorations of Civil Engineer, R.E. Peary, U.S.N." (Peary 1903b) som Daly Mts.	Peary R.E. 1903b: Report of R.E. Peary, C.E., U.S.N., on work done in the Arctic 1898-1902. Bulletin of the American Geographical Society 35, (dec), 496-534.	#	DALY BJERGE.	Nunat Aqqi.	

Id	Dato	Stednavn	Beliggenhed	Bredde	Længde	Oprindelse	Navngiver	Særlig kilde	Arktisk foto	Grønlandsk stednavn	Navngiver GL	Betydning
1081	20-02	FREDERICK E. HYDE FJORD.	Lang fjord med munding på NØ-kysten af Peary Land V for Skagen med Kap John Flagler. S for Johannes V. Jensen Land og Kap Bridgman..	83	25	Navngivet som en anerkendelse af FREDERICK Erastus HYDE. US forretningsmand fra New York. 1899 Medstifter af og vicepræsident for The Peary Arctic Club. Sponsor.	Arctic Club 1898-1906 - Peary 1900 - Aflagt i "Polar Regions - Baffin Bay to Lincoln Sea. Illustrating the Explorations of Civil Engineer, R.E. Peary, U.S.N." (Peary 1903b) som Frederick E. Hyde Fiord. Mundingen aflagt og bunden skitseret ved nuværende Frigg Fjord, men Peary har næppe kunnet se så langt, men måske til Citronen Fjord. Danmark-Ex 1906-08 kørte efter at været næsten ved Kap Bridgman lidt ind i fjorden og kortlagde det yderste stykke. Bunden blev placeret nogenlunde omkring Midtkap og aflagt i "Nordöst-Grönland, nordlige Blad" (Koch 1911-12) med en antydning af, at fjorden fortsætter mod S. JUBI-Eks 1920-23 undersøgte ikke fjorden. Perssuak 1938 - Koch observerede, at "Langs Sydsiden af Fjorden hævede Fjældene sig stejlt op til store Højder, og det var derfor først, da vi var lige ved den, at vi fik Udsigt over den. Vi stirrede fremefter ind gennem denne mægtige Fjord, der strakte sig over 100 Kilometer længere ind, end nogen tidligere havde antaget." (Koch 1939, 123). Aflagt i hele længden i "Physiographical Map of Peary-Land, 1938" (Koch 1940, Pl. 13).	Peary R.E. 1903b: Report of R.E. Peary, C.E., U.S.N., on work done in the Arctic 1898-1902. Bulletin of the American Geographical Society 35, (dec), 496-534. Koch J.P. 1911-12: Danmark-Ekspeditionens Kort. Geografisk Tidsskrift 21, (5), 167-177. Koch L. 1939: Fra Lissabon til Peary Land. Chr. Erichsens Forlag. København. Koch L. 1940: Survey of North Greenland. Meddelelser om Grønland 130, (1), 1-364.	2916 ++	FREDERICK E. HYDE FJORD.	Nunat Aqqi.	

Id	Dato	Stednavn	Beliggenhed	Bredde	Længde	Oprindelse	Navngiver	Særlig kilde	Arktisk foto	Grønlandsk stednavn	Navngiver GL	Betydning
1088	20-02	G.B. SCHLEY FJORD.	Fjord på NØ-kysten af Peary Land med munding mellem Kap Isak Glückstadt i N og Wyckoff Land i S. I fjordens bund udmunder Spøttrup Elv.	82	24	Navngivet som en anerkendelse af GRANT Barney SCHLEY (1845-1917). US forretningsmand. 1861 kontorist i Wells, Butterfield & Co. i Syracuse. 1866 til New York som fuldmægtig i Adams Express Company. 1874 i First National Bank. 1880 medstifter af vekselerfirmaet Groesbeck & Schley. 1881 medlem af børsen i New York. 1885 partner med John G. Moore i vekselerfirmaet Moore & Schley. 1899 medstifter af the Peary Arctic Club. Sponsor.	Arctic Club 1898-1906 - Peary 1900 - Aflagt i "Polar Regions - Baffin Bay to Lincoln Sea. Illustrating the Explorations of Civil Engineer, R.E. Peary, U.S.N." (Peary 1903b) som G.B. Schley Fiord med en bred munding og med et skitseret indre som stående i forbindelse med en anden sydfor liggende fjord med munding N for Pearys Kap Clarence Wyckoff, så der bliver afskåret en ø, som Peary navngiver Wyckoff Island. Danmark-Ex 1906-08 aflægger i "Nordöst-Grönland, nordlige Blad" (Koch 1911-12) som en kort lige fjord med en halvø på Ø-siden med navnet Wyckoff Land, og på yderkysten af dette land er Pearys Varde aflagt. JUBI-Eks 1920-23 undersøgte ikke fjorden. Perssuak 1938 - Koch: "Schley Fjord, hvis Munding vi kendte, men hvis indre Forløb vi intet anede om, dukkede nu op forude. Den var ikke saa stor, som jeg havde ventet, kun ca. 35 Kilometer lang; men til Gengæld sendte den en Fjordarm op imod Nordost, som man ikke tidligere havde vist noget om." (Koch 1939, 123). Aflagt i "Physiographical Map of Peary-Land, 1938" (Koch 1940, Pl. 13) med fjordarmen aflagt som Ormen*.	Peary R.E. 1903b: Report of R.E. Peary, C.E., U.S.N., on work done in the Arctic 1898-1902. Bulletin of the American Geographical Society 35, (dec), 496-534. Koch J.P. 1911-12: Danmark-Ekspeditionens Kort. Geografisk Tidsskrift 21, (5), 167-177. Koch L. 1939: Fra Lissabon til Peary Land. Chr. Erichsens Forlag. København. Koch L. 1940: Survey of North Greenland. Meddelelser om Grønland 130, (1), 1-364.	216341 ++	G.B. SCHLEY FJORD.	Nunat Aqqi.	
1082	20-03	H.H. BENEDICT BJERGE.	Bjergryg i den NØ-lige del af Peary Land SØ for Kap Morris Jesup. Midt i Johannes V. Jensen Land.	83	29	Navngivet som en anerkendelse af Henry Harper Benedict (1844-1935). US forretningsmand. Direktør for Remington Typewriter Co., ejet af Wyckoff, Seamans and Benedict. 1899 Medstifter af The Peary Arctic Club. Sponsor.	Arctic Club 1898-1906 - Peary 1900 - Aflagt i "Polar Regions - Baffin Bay to Lincoln Sea. Illustrating the Explorations of Civil Engineer, R.E. Peary, U.S.N." (Peary 1903b) som H.H. Benedict Mts.	Peary R.E. 1903b: Report of R.E. Peary, C.E., U.S.N., on work done in the Arctic 1898-1902. Bulletin of the American Geographical Society 35, (dec), 496-534.	#	H.H. BENEDICT BJERGE.	Nunat Aqqi.	
1091	20-02	HENRY PARISH BJERG.	836 moh højt bjerg i fjeldpartiet Kim Fjelde i den Ø-lige del af Herluf Trolle Land i Peary Land.	82	21	Navngivet som en anerkendelse af Henry Parish (1830-1917). US forretningsmand. 1869 medstifter af American Museum of Natural History i New York. 1871 præsident for New York Life. Kasserer for American Geographical Society. 1899 Medstifter af The Peary Arctic Club. Sponsor.	Arctic Club 1898-1906 - Peary 1900 - Aflagt i "Polar Regions - Baffin Bay to Lincoln Sea. Illustrating the Explorations of Civil Engineer, R.E. Peary, U.S.N." (Peary 1903b) som Cape Henry Parish. Peary (1907, 328) har sigtet bjerget som et fjernt forbjerg længere væk end Clarence Wyckoff Bjerg*, så Peary kan ikke have set det lave forland foran bjerget, men må have set det bagvedliggende bjerg, som derfor har fået navnet Henry Parish Bjerg. JUBI-Eks 1920-23 - L. Koch aflagde fjeldmassivet i "Cape Bridgman" (Koch 1932, 4) som Mount Henry Parish.	Peary R.E. 1903b: Report of R.E. Peary, C.E., U.S.N., on work done in the Arctic 1898-1902. Bulletin of the American Geographical Society 35, (dec), 496-534. Peary R.E. 1907: Nearest the Pole – A Narrative of the Polar Expedition of the Peary Arctic Club in the S.S. Roosevelt, 1905-1906. Doubleday, Page & Company, New York. Koch L. 1932: Map of North Greenland (18 sheets). Scale 1:300.000. Surveyed by Lauge Koch in the years 1917-23. Geodætisk Institut. København.	#	HENRY PARISH BJERG.	Nunat Aqqi.	

Id	Dato	Stednavn	Beliggenhed	Bredde	Længde	Oprindelse	Navngiver	Særlig kilde	Arktisk foto	Grønlandsk stednavn	Navngiver GL	Betydning
1080	20-02	KAP BRIDGMAN.	Mindre kap på NØ-kysten af Peary Land lidt N for mundingen af Frederick E. Hyde Fjord.	83	26	Navngivet som en anerkendelse af HERBERT Lawrence BRIDGMAN (1844-1924). US opdagelsesrejsende og journalist. Udgiver af The Brooklyn Standard Union. 1894 med "Falcon" på hjælpeekspedition, der skulle hente Pearys North Greenland Expedition 1893-95 hjem, men Peary, Hugh Lee (Hugh Lee Bræ*) og Matthew Henson (Henson Gletsjer*) blev en vinter mere. 1899 Medstifter af The Peary Arctic Club og Klubbens sekretær. Sponsor.	Arctic Club 1898-1906 - Peary 1900 - Aflagt i "Polar Regions - Baffin Bay to Lincoln Sea. Illustrating the Explorations of Civil Engineer, R.E. Peary, U.S.N." (Peary 1903b) som Cape Bridgman.	Peary R.E. 1903b: Report of R.E. Peary, C.E., U.S.N., on work done in the Arctic 1898-1902. Bulletin of the American Geographical Society 35, (dec), 496-534.	11367b ++	KAP BRIDGMAN.	Nunat Aqqi.	
2344	20-02	KAP CANNON.	Det V-lige forbjerg i Gertrud Rask Land på NV-kysten af Peary Land. Det Ø-lige forbjerg ved mundingen af Benedict Fjord Ø for Kap Washington.	83	37	Navngivet som en anerkendelse af HENRY White CANNON (1850-1934) US bankmand. Uddannet på Delaware Literary Institute. 1870 kasserer i Second National Bank i St. Paul. 1871 organiserede HC Lumberman's National Bank i Stillwater og blev direktør. 1879 gift med Jennie Olive f. Curtis (1851-1929). 1884 comptroller of the Currency (direktør for finanstilsynet). 1886 afgik ved præsidentskifte og flytning til New York og vicedirektør i The National Bank of the Republic. Senere direktør i Chase National Bank of New York og i 1904-1911 også bestyrelsesformand og derefter direktør. HC var også direktør for flere jernbaner. 1899 medstifter af The Peary Arctic Club. Sponsor.	Arctic Club 1898-1906 - Peary 1900 - Aflagt i "Polar Regions - Baffin Bay to Lincoln Sea. Illustrating the Explorations of Civil Engineer, R.E. Peary, U.S.N." (Peary 1903b) som Cape Cannon.	Peary R.E. 1903b: Report of R.E. Peary, C.E., U.S.N., on work done in the Arctic 1898-1902. Bulletin of the American Geographical Society 35, (dec), 496-534.	26161 ++	KAP CANNON.	Nunat Aqqi.	
1111	20-02	KAP CLARENCE WYCKOFF.	Clarence Wyckoff Bjerg* for beskrivelse af beliggenhed.	82	22	Navngivet som en anerkendelse af CLARENCE Frederick WYCKOFF biografi ved Clarence Wyckoff Bjerg*.	Arctic Club 1898-1906 - Peary 1900 - Aflagt i "Polar Regions - Baffin Bay to Lincoln Sea. Illustrating the Explorations of Civil Engineer, R.E. Peary, U.S.N." (Peary 1903b) som Cape Clarence Wyckoff som det S-lige forbjerg på den senere navngivne Hellefiskefjord. Danmark-Ex 1906-08 - Aflagde Kap Clarence Wyckoff i "Nordöst-Grönland, nordlige Blad" (Koch 1911) som et forbjerg på en halvø med et unavngivet fjeldmassiv. JUBI-Eks 1920-23 aflægger ikke noget navn på forbjerget, men flytter i "Cape Bridgman" (Koch 1932, 4) navnet CW til fjeldmassivet som dermed bliver Clarence Wyckoff Bjerg*.	Peary R.E. 1903b: Report of R.E. Peary, C.E., U.S.N., on work done in the Arctic 1898-1902. Bulletin of the American Geographical Society 35, (dec), 496-534. Koch J.P. 1911: Danmark-Ekspeditionens Kort. Geografisk Tidsskrift 21, (5), 167-177. Koch L. 1932: Map of North Greenland (18 sheets). Scale 1:300.000. Surveyed by Lauge Koch in the years 1917-23. Geodætisk Institut. København.	#	2		
2465	20-02	KAP HENRY PARISH.	Henry Parish Bjerg*.	82	21	Navngivet som en anerkendelse af Henry Parish. Biografi ved Henry Parish Bjerg.	Arctic Club 1898-1906 - Peary 1900 - Aflagt i "Polar Regions - Baffin Bay to Lincoln Sea. Illustrating the Explorations of Civil Engineer, R.E. Peary, U.S.N." (Peary 1903b) som Cape Henry Parish som det S-lige forbjerg på en ikke-eksisterende fjord, hvor det N-lige forbjerg er Cape Clarence Wyckoff. Danmark-Ex 1906-08 - Aflægger Kap Henry Parish i "Nordöst-Grönland, nordlige Blad" (Koch 1911) som navnet på et fjeldmassiv lidt væk fra kysten. JUBI-Eks 1920-23 aflægger ikke noget forbjerg, men flytter i "Cape Bridgman" (Koch 1932, 4) navnet HP til fjeldmassivet som derved bliver Henry Parish Bjerg*, og dermed ophører brugen af navnet Kap Henry Parish,	Peary R.E. 1903b: Report of R.E. Peary, C.E., U.S.N., on work done in the Arctic 1898-1902. Bulletin of the American Geographical Society 35, (dec), 496-534. Koch J.P. 1911: Danmark-Ekspeditionens Kort. Geografisk Tidsskrift 21, (5), 167-177. Koch L. 1932: Map of North Greenland (18 sheets). Scale 1:300.000. Surveyed by Lauge Koch in the years 1917-23. Geodætisk Institut. København.	#	1		

Id	Dato	Stednavn	Beliggenhed	Bredde	Længde	Oprindelse	Navngiver	Særlig kilde	Arktisk foto	Grønlandsk stednavn	Navngiver GL	Betydning
1079	20-03	KAP JAMES HILL.	Forbjerg på N-kysten af Peary Land Ø for Kap Morris Jesup mellem Bliss Bugt i Ø og Constable Bugt i V.	83	31	Navngivet som en anerkendelse af JAMES Jerome HILL (1838-1916). US forretningsmand. Født i Canada. 1856 bosat i St. Paul, Minnesota. JH arbejde i et dampskibsrederi og drev handel ved siden af. 1879 købte JH sammen med andre St. Paul and Pacific Railroad, som han efterhånden udviklede til Great Northern Railway med forbindelse til Stillehavet. Kontrollerede sammen med John P. Morgan, John D. Rockefeller og Edward M. Harriman Nordvestens jernbaner. 1899 Medstifter af The Peary Arctic Club. Sponsor.	Arctic Club 1898-1906 - Peary 1900 - Aflagt i "Polar Regions - Baffin Bay to Lincoln Sea. Illustrating the Explorations of Civil Engineer, R.E. Peary, U.S.N." (Peary 1903b) som Cape James Hill.	Peary R.E. 1903b: Report of R.E. Peary, C.E., U.S.N., on work done in the Arctic 1898-1902. Bulletin of the American Geographical Society 35, (dec), 496-534.	26323 ++	KAP JAMES HILL.	Nunat Aqqi.	
1086	20-02	KAP JOHN FLAGLER.	Forbjerget på S-siden af mundingen af Frederick E. Hyde Fjord i den NØ-lige del af Peary Land. J.P. Koch's dagbog fra station 14/V: "Most easterly point of Skagen" med fodnote: "This point Peary had called Kap John Flagler." (Koch 1916, 332).	83	24	Navngivet som en anerkendelse af JOHN Haldane FLAGLER (1836-1902). US Fabrikant af jernrør i National Tube Company. 1899 Medstifter af The Peary Arctic Club. Sponsor.	Arctic Club 1898-1906 - Peary 1900 - Aflagt i "Polar Regions - Baffin Bay to Lincoln Sea. Illustrating the Explorations of Civil Engineer, R.E. Peary, U.S.N." (Peary 1903b) som Cape John Flagler.	Peary R.E. 1903b: Report of R.E. Peary, C.E., U.S.N., on work done in the Arctic 1898-1902. Bulletin of the American Geographical Society 35, (dec), 496-534. Koch J.P. 1916: Survey of Northeast Greenland. Meddelelser om Grønland 46, (2), 79-466 samt planche VII.	2912	KAP JOHN FLAGLER.	Nunat Aqqi.	
1076	20-03	KAP MORRIS JESUP.	Det N-ligst punkt på fastlandet og i Peary Land. Blev indtil 1969 anset for at være det nordligste punkt i Grønland, men i 1969 blev det målt, at Kaffeklubben Ø* ligger nogle hundrede meter længere mod N. Senere har det vist sig, at Oodaaq Ø* ligger nordligere end Kaffeklubben Ø.	83	33	Navngivet som en anerkendelse af MORRIS Ketchum JESUP (1830-1908). US forretningsmand. Beskæftigede sig med fabrikation, finansiering og udvikling af jernbaner. Til slut i Cuyler, Morgan & Jesup. Filantrop. 1869 medgrundlægger af og 1881-1906 præsident for American Museum of Natural History i New York. 1899-1907 Præsident for the New York Chamber of Commerce. 1899 Medstifter af og præsident for The Peary Arctic Club. Sponsor.	Arctic Club 1898-1906 - Peary 1900 - Aflagt i "Polar Regions - Baffin Bay to Lincoln Sea. Illustrating the Explorations of Civil Engineer, R.E. Peary, U.S.N." (Peary 1903b) som Cape Morris Jesup. Her var Peary 13. maj 1900, og han byggede en varde. Han kom endnu 2 gange til varden, nemlig da han havde undersøgt, om han kunne rejse over isen til Nordpolen, og da han havde været ved Clarence Wyckoff Land, som blev hans østligste punkt på N-kysten.	Peary R.E. 1903b: Report of R.E. Peary, C.E., U.S.N., on work done in the Arctic 1898-1902. Bulletin of the American Geographical Society 35, (dec), 496-534.	26462 ++	KAP MORRIS JESUP.	Nunat Aqqi.	

Id	Dato	Stednavn	Beliggenhed	Bredde	Længde	Oprindelse	Navngiver	Særlig kilde	Arktisk foto	Grønlandsk stednavn	Navngiver GL	Betydning
2316	19-07	LUIGI AMADEO Ø.	Mindre ø på NV-kysten af Peary Land V for den N-lige del af Hazen Land, Ø for Nansen Land.	83	42	Navngivet som en hyldest til Luigi Amadeo, hvis nordpolsekspedition i 1900 nåede det højeste nord. Prins Luigi Amedeo Guiseppe Maria Ferdinando Francesco di Savoia-Aosta (1873-1933). Italiensk opdagelsesrejsende og bjergbestiger. Søn af hertugen af Aosta (1845-1890), der var kong Amadeo I af Spanien 1870-73. Fætter til den italienske kong Victor Emmanuel III 1900-1946, da han abdicerede. Kort efter faderens abdikation i 1873 flyttede familien hjem til Italien. 1890 fik LA titlen hertug af Abruzzi af Kong Victor Emmanuel efter faderens død. 1893-96 på rejse i Afrika og Canada. Begyndte at træne som bjergbestiger. 1897 besteg LA som den første det 6.489 m høje Mount Saint Elias på grænsen mellem Alaska og Canada. 1898 startede på at organisere en Nordpols ekspedition. Købte sælfangeren "Jason", som LA omdøbte til "Stella Polaris", og som blev forstærket til nordpolsfart. 1899 sejlede fra Christiania, nu Oslo til Arkhangelsk og videre til Rudolf Ø, der er den N-ligste ø i Zemlja Frantsa Iosifa (Franz Josef Land). Her vintrede ekspeditionen. I vinterens løb forfrøs LA 2 fingre, så han overlod ledelsen af Nordpolsekskursionen til kaptajn Umberto Cagni (1863-1932). Cagnis højeste nord blev 86°34' N, hvilket var nordligere end Nansens højeste nord. LA gennemførte 1906 en rejse til Uganda bl.a. for at bestige bjerge. 1909 i Afghanistan og Pakistan også for at bestige bjerge. 1911 viceadmiral i den italienske flåde og 1914-17 chef for flåden. 1918 i Italiensk Somaliland, hvor han udviklede landet. 1928 hjalp LA Benito Mussolini i Østafrika. 1933 død i Somaliland.	Arctic Club 1898-1906 - Peary 1900 - Aflagt i "Polar Regions - Baffin Bay to Lincoln Sea. Illustrating the Explorations of Civil Engineer, R.E. Peary, U.S.N." (Peary 1903b) som en større ø mellem Wild Fiord i Ø og De Long Fiord i V.	Peary R.E. 1903b: Report of R.E. Peary, C.E., U.S.N., on work done in the Arctic 1898-1902. Bulletin of the American Geographical Society 35, (dec), 496-534.	#	LUIGI AMEDEO Ø.	Nunat Aqqi.	
1083	19-10	MARY PEARY TINDER.	Op til 1858 moh fjelde i den N-lige del af Johannes V. Jensen Land i Peary Land, S for Kap Morris Jesup.	83	32	MARY Walker Wiley PEARY (1827-1900). R. Pearys mor, som han havde et nært forhold til. Gift med Charles N. Peary i Maine. Familien flyttede til Pennsylvania, hvor de i 1856 fik deres eneste barn, REP. 1859 CNP dør og familien flytter tilbage til Maine.	Arctic Club 1898-1906 - Peary 1900 - Aflagt i "Polar Regions - Baffin Bay to Lincoln Sea. Illustrating the Explorations of Civil Engineer, R.E. Peary, U.S.N." (Peary 1903b) som Mary Peary Peaks.	Peary R.E. 1903b: Report of R.E. Peary, C.E., U.S.N., on work done in the Arctic 1898-1902. Bulletin of the American Geographical Society 35, (dec), 496-534.	#	MARY PEARY TINDER.	Nunat Aqqi.	
1077	20-03	MCKINLEY HAV.	Farvandet N for Peary Land strækkende sig fra J.P. Koch Fjord nord om GL til mundingen af Independence Fjord med Wandel Hav.	83	20	Navngivet som en anerkendelse af William McKinley (1843-1901). Efter skolegang trådte WM ind i unionshæren i 1861 og sluttede i 1865 som kaptajn. 1867 jurist. 1869 aktiv som republikaner. 1877-82 og 1885-92 valgt til Repræsentanternes Hus for Ohio. 1892-96 den 39. guvenør i Ohio. 1897-1901 25. US præsident. Myrdet under deltagelse i den Pan-Amerikanske udstilling i Buffalo, N.Y.	Arctic Club 1898-1906 - Peary 1900 - Aflagt i "Polar Regions - Baffin Bay to Lincoln Sea. Illustrating the Explorations of Civil Engineer, R.E. Peary, U.S.N." (Peary 1903b) som McKinley Sea.	Peary R.E. 1903b: Report of R.E. Peary, C.E., U.S.N., on work done in the Arctic 1898-1902. Bulletin of the American Geographical Society 35, (dec), 496-534.	#	MCKINLEY HAV.	Nunat Aqqi.	
1084	20-03	MOORE GLETSJER.	Gletsjer i den N-lige del af Peary Land med munding i det indre af Bliss Bugt. V for Daly Bjerge.	83	28	Navngivet som en anerkendelse af Charles A. Moore (-1914). US forretningsmand. Præsident for industrikoncernen Manning Maxwell & Moore i New York, som han var trådt ind i i 1880. 1897 ledsagede sønnen CAM jr. Peary på hans "2nd Meteorite Expedition 1897". Da USN i 1897 tøvede med at give Peary orlov igen, hjalp CAM Peary ved at henvende sig til sin ven, præsident McKinley (McKinley Hav*).	Arctic Club 1898-1906 - Peary 1900 - Aflagt i "Polar Regions - Baffin Bay to Lincoln Sea. Illustrating the Explorations of Civil Engineer, R.E. Peary, U.S.N." (Peary 1903b) som Moore Gl.	Peary R.E. 1903b: Report of R.E. Peary, C.E., U.S.N., on work done in the Arctic 1898-1902. Bulletin of the American Geographical Society 35, (dec), 496-534.	#	MOORE GLETSJER.	Nunat Aqqi.	
1047	11-08	MOUNT WISTAR.	Wistar Bjerg*.	82	33		Arctic Club 1898-1906.			1		

Id	Dato	Stednavn	Beliggenhed	Bredde	Længde	Oprindelse	Navngiver	Særlig kilde	Arktisk foto	Grønlandsk stednavn	Navngiver GL	Betydning
1049	20-04	PEARY LAND. (PEARY).	Den nordlige del af Indlandsisen mellem Independence Fjord i Ø og Washington Land i SV. Denne del af GL har jeg kun set betegnet Peary Land i denne kilde.	80	34	Robert Edwin Peary (1856-1920) - Se også Peary Land (KVUG) både om Peary Land og om REP. På kortet er trykt "PEARY LAND" hen over Pearys ruter over Indlandsisen i 1892 og 1895. Landets grænser er ikke angivet, og det er ikke omtalt i Pearys (1903b) rapport.	Arctic Club 1898-1906 – Peary? - Aflagt i "Polar Regions - Baffin Bay to Lincoln Sea. Illustrating the Explorations of Civil Engineer, R.E. Peary, U.S.N." (Peary 1903b). Det vides ikke, om det er Peary, der har placeret navnet på kortet, eller om det måske er kartografen F.B. Greene fra American Geographical Society, der har lavet kortet på basis af et kort fra the Hydrographic Office. På dette kort er navnet Peary Land ikke anført. Navnet er heller ikke anført i "Map shewing route of the North Greenland Expedition of 1891-92." (Adams 1893) skønt Adams har haft adgang til Pearys noter mv., hvilket kan være et tegn på, at det er FBG, der har fundet på navnet.	Peary R.E. 1903b: Report of R.E. Peary, C.E., U.S.N., on work done in the Arctic 1898-1902. Bulletin of the American Geographical Society 35, (Dec), 496-534. Adams C.C. 1893: Lieutnant Peary's Arctic Work. Geographical Journal (2), 303-316.	#	¤		
2349	19-03	RAVEN GLACIER.	Gletsjer på NV-kysten af Peary Land på Ø-siden af mundingen af Hunt Fjord på halvøen, der har Kap Washington som forbjerg. Navnet bruges ikke mere, og lokaliteten har ikke noget andet navn.	83	38	Navngivet som en anerkendelse af Anton A. Raven. US forretningsmand. 1899 medstifter af The Peary Arctic Club. Sponsor.	Arctic Club 1898-1906 - Peary 1900 - Aflagt i "Polar Regions - Baffin Bay to Lincoln Sea. Illustrating the Explorations of Civil Engineer, R.E. Peary, U.S.N." (Peary 1903b).	Peary R.E. 1903b: Report of R.E. Peary, C.E., U.S.N., on work done in the Arctic 1898-1902. Bulletin of the American Geographical Society 35, (dec), 496-534.	#	¤		
1092	21-01	ROOSEVELT FJELDE.	Bjergkæde langs N-kysten af Johannes V. Jensen Land i Nord Peary Land strækkende sig fra Daly Bjerge i Ø til SV for Kap Morris Jesup og Ø for De Long Fjord Komplekset.	83	28	Theodore Roosevelt (1858-1919). Født i New York. Uddannet på Harvard i 1880 og ind i lokalpolitik i New York. 1884 dør hans mor og hans kone samme dag, hvorefter TR er nogle år i North Dakota som kvægfarmer. 1886 tilbage i New York og igen ind i lokalpolitik som republikaner. 1887 viceflådeminister. 1898 med i krigen på Cuba mod Spanien som oberst. 1899 33. guvernør i New York. 1901 25. vicepræsident under McKinley (McKinley Hav*). 1901-1909 26. præsident efter mordet på McKinley. 1905 fredsmægler mellem Japan og Rusland, hvilket indbragt ham Nobels fredspris i 1908.	Arctic Club 1898-1906 - Peary 1900 - Aflagt i "Polar Regions - Baffin Bay to Lincoln Sea. Illustrating the Explorations of Civil Engineer, R.E. Peary, U.S.N." (Peary 1903b) som Roosevelt Range.	Peary R.E. 1903b: Report of R.E. Peary, C.E., U.S.N., on work done in the Arctic 1898-1902. Bulletin of the American Geographical Society 35, (dec), 496-534.	#	ROOSEVELT FJELDE.	Nunat Aqqi.	
2342	19-03	SANDS FJORD.	Fjord i Johannes V. Jensen Land på NV-kysten af Peary Land. Første fjord V for Kap Morris Jesup. Forbjerget på V-siden af mundingen er Kap Hans Egede. Bunden af fjorden dannes af Nordgletsjer.	83	35	Navngivet som en anerkendelse af H. Hayden Sands (1876-1936). US forretningsmand. 1899 medstifter af The Peary Arctic Club. Sponsor.	Arctic Club 1898-1906 - Peary 1900 - Aflagt i "Polar Regions - Baffin Bay to Lincoln Sea. Illustrating the Explorations of Civil Engineer, R.E. Peary, U.S.N." (Peary 1903b) som Sands Fiord.	Peary R.E. 1903b: Report of R.E. Peary, C.E., U.S.N., on work done in the Arctic 1898-1902. Bulletin of the American Geographical Society 35, (dec), 496-534.	26642	SANDS FJORD.	Nunat Aqqi.	
2348	19-03	THOMAS GLETSJER	Gletsjer i NV-Peary Land med front mod bunden af Hunt Fjord.	83	37	Navngivet som en anerkendelse af EBEN B. THOMAS (1838-1919). US forretningsmand. 1899 medstifter af The Peary Arctic Club. Sponsor.	Arctic Club 1898-1906 - Peary 1900 - Aflagt i "Polar Regions - Baffin Bay to Lincoln Sea. Illustrating the Explorations of Civil Engineer, R.E. Peary, U.S.N." (Peary 1903b) som Thomas Glacier.	Peary R.E. 1903b: Report of R.E. Peary, C.E., U.S.N., on work done in the Arctic 1898-1902. Bulletin of the American Geographical Society 35, (dec), 496-534.	#	THOMAS GLETSJER.	Nunat Aqqi.	

Id	Dato	Stednavn	Beliggenhed	Bredde	Længde	Oprindelse	Navngiver	Særlig kilde	Arktisk foto	Grønlandsk stednavn	Navngiver GL	Betydning
1087	20-03	WISTAR BJERG.	Højt bjerg i den V-lige del af fjeldmassivet Nordkronen. L. Koch (1940, 126) mener, at den bjergtop, som Peary så i 1895 fra Indlandsisen, var bjergmassivet Nordkronen, og at det bjerg Peary så i 1900 fra mundingen af Frederick E. Hyde Fjord, sandsynligvis ikke var det samme, som han så i 1895 og dermed ikke Wistar Bjerg, men det nærmere ved fjordmundingen liggende Tordenskjold Fjeld. Koch har knyttet Wistars navn til et konkret bjerg, som er et af de højeste i Peary Land, og som han også benævner Nordkronen. Koch kan tilsyneladende ikke blive enig med sig selv om, hvorvidt Nordkronen og Wistar Bjerg er et og samme bjerg. Her antages det i overensstemmelse med DPLE (Knuth), at der er tale om et bjerg – Nordkronen – og at navnet Wistar Bjerg* ikke mere er knyttet til en lokalitet.	82	33	Navngivet som en anerkendelse af ISAAC Jones WISTAR (1827-1905). US advokat. Efter opvækst og div. arbejde i Philadelphia, drog IW i 1849 til Californien som jæger, guldgraver, sejler mm. 1853 studerede jura i San Francisco og begyndte at praktisere i 1854. 1858 startede kontor i Philadelphia og fik møderet til højesteret i Pennsylvania. 1860 møderet til USA's højesteret. 1861 i unionens hær. 1864 forlod hæren som brigadegeneral og blev igen advokat. Senere vicepræsident for Pennsylvania Railroad Co. 1882 grundlagde IW Wistar Institute of Anatomy and Biology ved Pennsylvania Universitet. 1891-95 præsident for Philadelphia Academy of Natural Science og hjalp i 1892 R. Peary til yderligere 3 års orlov fra USN. 1903 otium.	Arctic Club 1898-1906 - Peary 1900 - Ikke aflagt i Pearys kort. Omtalt i Peary (1907, 328). På vej over mundingen af Frederick E. Hyde Fjord* skriver Peary: "… in a fleeting glimpse through the fog, I saw a magnificient mountain of peculiar contour, which I recognised as the peak seen by me in 1895, from the summit of the interior ice-cap south of Independence Bay, rising proudly above the land to the north. This mountain was then named by me Mt. Wistar.". Perssuak 1938 - Observeret af Koch og anført på hans liste til Stednavneudvalget (KVUG) med forslag til nye navne i Peary Land (AI: 500) som Vistars Bjærg, men skulle have været Wistars Bjærg og med en tilføjelse om, at "Det er sandsynligvis det Bjærg Peary saa i 1895 fra Indlandsisen." - Efterfølgende aflagt i "Physiographical Map of Peary-Land, 1938" (Koch 1940, Pl. 13) som Vistars Bjærg med samme beliggenhed som Nordkronen er aflagt i "Lockwood Island" (Koch 1932, 2). Navnet bruges ikke mere. Se Nordkronen*.	Peary R.E. 1907: Nearest the Pole – A Narrative of the Polar Expedition of the Peary Arctic Club in the S.S. Roosevelt, 1905-1906. Doubleday, Page & Company, New York. Koch L. 1940: Survey of North Greenland. Meddelelser om Grønland 130 (1), 1-364. AI: 500: Peary Land Fonden. Koch L. 1932: Map of North Greenland (18 sheets). Scale 1:300.000. Surveyed by Lauge Koch in the years 1917-23. Geodætisk Institut. København.	22569	WISTAR BJERG.	Nunat Aqqi.	
1089	20-02	WYCKOFF LAND.	Landområde i den NØ-lige del af Herluf Trolle Land i Peary Land, mellem G.B. Schley Fjord i NV og Hellefiskfjord i SØ.	82	22	Navngivet som en anerkendelse af EDWARD Guild WYCKOFF (1867-1924). US forretningsmand. Søn af William Ozmun Wyckoff (1835-95), der var partner i Wyckoff, Seamans and Benedict, der i 1883 blev eneforhandlere af Remington skrivemaskiner, og i 1886 overtog fabrikationen. WOW efterlod en formue til sine sønner, EW og Clarence F. Wyckoff (Clarence Wyckoff Bjerg*). EW havde studeret på Cornell Universitet. EGW levede det meste af sit liv i Ithaca, hvor han drev forskellige virksomheder. 1899 Medlem af Peary Arctic Club. Sponsor.	Arctic Club 1898-1906 - Peary 1900 - Aflagt i "Polar Regions - Baffin Bay to Lincoln Sea. Illustrating the Explorations of Civil Engineer, R.E. Peary, U.S.N." (Peary 1903b) som en ø med navnet Wyckoff Island. Her vendte Peary i 1900, da han kom fra Kap Morris Jesup. Peary (1907, 328) var plaget af tåge, så han antog, at han var på en ø. Peary byggede en varde 22. maj 1900, hvori han lagde en "record of cairn on Clarence Wyckoff Island." (Peary 1903b, 519). Danmark-Ex 1906-1908: J.P. Koch fandt varden 12. maj 1907, og han havde derved skabt forbindelse mellem Pearys og Danmark-Ex's kortlægning af kysten. Han fandt også, at Pearys Clarence Wyckoff Island ikke er en ø, men en halvø mellem G.B. Schley Fjord og den S-for liggende senere navngivne Hellefiskefjord og som sådan er Wyckoff Land aflagt i "Nordöst-Grönland, nordlige Blad" (Koch 1911).	Koch J.P. 1911: Danmark-Ekspeditionens Kort. Geografisk Tidsskrift 21, (5), 167-177. Peary R.E. 1903b: Report of R.E. Peary, C.E., U.S.N., on work done in the Arctic 1898-1902. Bulletin of the American Geographical Society 35, (dec), 496-534. Peary R.E. 1907: Nearest the Pole - A Narrative of the Polar Expedition of the Peary Arctic Club in the S.S. Roosevelt, 1905-1906. Doubleday, Page & Company, New York.	#	WYCKOFF LAND.	Nunat Aqqi.	

Antal poster: 38

Stednavnelisterne er beskyttede i henhold til lov om ophavsret, og rettighederne tilhører Jan Løve. Hvis oplysninger fra listerne publiceres i anden sammenhæng, bedes følgende anført: "Copyright Jan Løve/Arktisk Institut".

Den Svenska Grönlandsexpeditionen 1899 - Spanande efter Andrée i nordöstra Grönland (A.G.Nathorst)

Id	Dato	Stednavn	Beliggenhed	Bredde	Længde	Oprindelse	Navngiver	Særlig kilde	Arktisk foto	Grønlandsk stednavn	Navngiver GL	Betydning
943	23-03	AGARDH BJERG.	Fjeld V for Geologfjord i Andrée Land.	73	25	Formentlig Jacob Georg Agardh (1813-1901). 1826 student og fortsatte med naturvidenskabelige studier. 1832 magister. 1834 docent i botanik i Lund og 1854-79 professor, hvor A.G. Nathorst studerede botanik 1868-71. 1849 indvalgt i Kungl. Svenska Vetenskabsakademien. Kan også være hans far Carl Adolph Agard (1785-1859). 1805 magister fra Lund. 1807 docent i matematik. 1810 adjunkt i botanik og økonomi. 1812 professor i de nævnte fag. 1816 præsteviet. 1817 indvalgt i Kungl. Svenska Vetenskabsakademien. 1831 medlem af Svenska Akademien. 1835 biskop i Karlstad. Begge var eksperter i alger, og Nathorst citerer dem begge.	Svenska-Ex 1899 - Aflagt i "Karta öfver Konung Oscars fjord och Kejsar Frans Josefs fjord" (Nathorst 1900a) som Agardhs Berg.	Nathorst A.G. 1900a: Två Somrar i Norra Ishavet. Senare delen. Spanande efter Andrée i Nordöstra Grönland. Beiers Bokförlagsaktiebolag, Stockholm.		AGARDH BJERG.	Nunat Aqqi.	
944	23-03	ALPEFJORD.	Den S-lige af 2 fjordarme i bunden af Segelsällskapet Fjord. Mellem Scoresby Land og Nathorst Land.	72	25	"… och längra inåt Alpfjorden, … bliver alpnaturen, spetsiga bergstoppar och en mängd glacierer, ännu mer öfvervägande." (Nathorst 1900a, 310).	Svenska-Ex 1899 - Aflagt i "Karta öfver Konung Oscars fjord och Kejsar Frans Josefs fjord" (Nathorst 1900a) som Alpfjorden.	Nathorst, A.G. 1900a: Två Somrar i Norra Ishavet. Senare delen. Spanande efter Andrée i Nordöstra Grönland. Beiers Bokförlagsaktiebolag, Stockholm.		ALPEFJORD.	Nunat Aqqi.	
945	23-03	ANDRÉE LAND.	Landområde NV for Kejser Franz Joseph Fjord, mellem Geologfjord i NØ og Isfjord i SV.	73	25	Salomon August Andrée (1854-97). 1871 studerede ved Tekniska högskolans afd. for mekanik, og derefter i udlandet. 1874 arbejde som ingeniør. 1880 assistent i mekanik ved Tekniska högskolan. 1882-83 deltager i en geofysisk ekspedition til Svalbard. 1884 overingeniør i Patentbureauet, 1886 tillige overlærer i experimentalfysik ved Tekniska skolan. Fra 1893 egen ballon og foretog flere ballonfærder. Fik samlet støtte til en ballonekspedition over Polhavet og måske Nordpolen til Canada eller Rusland. 1896 etablerede ekspeditionen base på Danskøya på Svalbard, men vinden var ikke gunstig, så selve ekspeditionen blev udsat til 1897. SAA blev ledsaget af Knut Frænkel (Frænkel Land*) og Nils Strindberg (Strindberg Land*). 2 dage efter afgang blev ballonen "Örnen" tvunget ned på isen på 82°56', og de 3 kæmpede sig tilbage til Kvitøya NØ for Svalbard. Her slog de lejr først i oktober og omkom efter kort tid. De omkomne blev først fundet i 1930. Formålet med Svenska-Ex var primært at søge efter SAA, og hans 2 ledsagere.	Svenska-Ex 1899 - Aflagt i "Karta öfver Konung Oscars fjord och Kejsar Frans Josefs fjord" (Nathorst 1900a) som Andrées Land.	Nathorst A.G. 1900a: Två Somrar i Norra Ishavet. Senare delen. Spanande efter Andrée i Nordöstra Grönland. Beiers Bokförlagsaktiebolag, Stockholm.		ANDRÉE LAND.	Nunat Aqqi.	
946	23-03	ANGELIN BJERG.	1900 moh højt fjeld midt på den S-lige del af Ymer Ø.	73	24	Nils Peter Angelin (1805-1876). Studerede geologi og palæontologi. 1857 fil. doktor ved universitetet i Breslau og docent i palæontologi ved Lunds Universitet, 1860 amanuensis. 1864 professor og intendent ved Riksmuseet i Stockholms palæontologiske afd. I 1868 tilbød NPA A.G. Nathorst at følge med på sommerens feltarbejde, og dette inspirerede AGN til at studere geologi.	Svenska-Ex 1899 - Aflagt i "Karta öfver Konung Oscars fjord och Kejsar Frans Josefs fjord" (Nathorst 1900a) som Angelins Berg.	Nathorst A.G. 1900a: Två Somrar i Norra Ishavet. Senare delen. Spanande efter Andrée i Nordöstra Grönland. Beiers Bokförlagsaktiebolag, Stockholm.		ANGELIN BJERG.	Nunat Aqqi.	
947	23-03	ANTARCTIC HAVN.	Vig eller naturhavn på SV-siden af det yderste af Davy Sund i Scoresby Land.	72	23	"… en liten bukt på fjordens södra sida, … Denna bukt har jag kallat Antarctics hamn," (Nathorst 1900a, 302). "Antarctic" (Antarctic Bugt*) ankrede her 20. aug., for at kartografen Dusén kunne få lidt hvile.	Svenska-Ex 1899 - Aflagt i "Karta öfver Konung Oscars fjord och Kejsar Frans Josefs fjord" (Nathorst 1900a) som Antarctics Hamn. Måske kaldet Finnsbudir* af nordboerne.	Nathorst, A.G. 1900a: Två Somrar i Norra Ishavet. Senare delen. Spanande efter Andrée i Nordöstra Grönland. Beiers Bokförlagsaktiebolag, Stockholm.		ANTARCTIC HAVN.	Nunat Aqqi.	

Id	Dato	Stednavn	Beliggenhed	Bredde	Længde	Oprindelse	Navngiver	Særlig kilde	Arktisk foto	Grønlandsk stednavn	Navngiver GL	Betydning
948	23-03	ANTARCTIC SUND.	NV-SØ gående sund mellem Ymer Ø på NØ-siden og Suess Land på SV-siden. Sundet forbinder Kejser Franz Joseph Fjord med Kong Oscar Fjord.	73	25	Ekspeditionens skib "Antarctic" (Antarctic Bugt*), der var det første skib, der besejlede dette farvand.	Svenska-Ex 1899 - Aflagt i "Karta öfver Konung Oscars fjord och Kejsar Frans Josefs fjord" (Nathorst 1900a) som Antarctis Sund.	Nathorst A.G. 1900a: Två Somrar i Norra Ishavet. Senare delen. Spanande efter Andrée i Nordöstra Grönland. Beiers Bokförlagsaktiebolag, Stockholm.	17061 ++	ANTARCTIC SUND.	Nunat Aqqi.	
949	23-03	ARCHER ØER.	Ø-gruppe i Kong Oscar Fjord nær SV-bredden, V for Mesters Vig, N for Nyhavn.	72	23	Colin Archer (1832-1921). Tilbragte nogle år i Queensland, AUS, sammen med flere af sine brødre. Derefter tilbage til N og uddannet som bådkonstruktør og -bygger i Larvik. 1892 konstruerede og byggede CA "Fram" til Fridtjof Nansen. Byggede adskillige fartøjer til Redningsselskapet. 1898 indrettede "Antarctic" (Antarctic Bugt*) til ekspeditionsformål, da A.G. Nathorst havde købt hende.	Svenska-Ex 1899 - Aflagt i "Karta öfver Konung Oscars fjord och Kejsar Frans Josefs fjord" (Nathorst 1900a) som Archers Öar.	Nathorst A.G. 1900a: Två Somrar i Norra Ishavet. Senare delen. Spanande efter Andrée i Nordöstra Grönland. Beiers Bokförlagsaktiebolag, Stockholm.		ARCHER ØER.	Nunat Aqqi.	
950	23-03	ARWIDSSON Ø.	Ø mellem mundingerne af Forsblad Fjord og Alpefjord inderst i Segellsällskapet Fjord. Ø for Kap Mæchel.	72	25	I. Arwidsson (1873-†). Kandidat. 1899 zoolog på Svenska-Ex. Beskæftigede sig videnskabeligt mest med fisk.	Svenska-Ex 1899 - Aflagt i "Karta öfver Konung Oscars fjord och Kejsar Frans Josefs fjord" (Nathorst 1900a) som Arwidssons Ö.	Nathorst A.G. 1900a: Två Somrar i Norra Ishavet. Senare delen. Spanande efter Andrée i Nordöstra Grönland. Beiers Bokförlagsaktiebolag, Stockholm.		ARWIDSSON Ø.	Nunat Aqqi.	
951	23-03	BASTIONEN.	Forbjerg. Markant 1367 moh høj klippeformation på V-siden af Ella Ø mod skæringen mellem Kempe Fjord og Narhvalsund.	72	25	"… det parti, som jag kallat Bastionen och som reser sig nästan tvärbrant 1210 meter högt, framträdde i verkligt storslagen prakt." (Nathorst 1900a, 317).	Svenska-Ex 1899 - Aflagt i "Karta öfver Konung Oscars fjord och Kejsar Frans Josefs fjord" (Nathorst 1900a).	Nathorst, A.G. 1900a: Två Somrar i Norra Ishavet. Senare delen. Spanande efter Andrée i Nordöstra Grönland. Beiers Bokförlagsaktiebolag, Stockholm.	40095 ++	BASTIONEN.	Nunat Aqqi.	
623	23-03	BERZELIUS BJERG.	Bjergparti i den SØ-lige del af Lyell Land langs N-siden af Segelsällskapet Fjord.	72	25	"… det mer än 1800 meter höga berg, som jag uppkallat efter Berzelius, och som i fråga om färgprakt täfler med eller kanske öfverträffar Teufelsschloss." (Nathorst 1900a, 309). Jöns Jakob Berzelius (1779-1848). 1796 studerede til læge ved universitetet i Uppsala. 1802 læge indtil Wilhelm Hisinger (Hisinger Gletsjer*) opdagede hans talent og forsynede ham med et laboratorium. 1807 professor i kemi og farmaci ved Karolinska Instituttet. 1808 indvalgt i Kungl. Svenska Vetenskabsakademien, 1818-48 dets sekretær. 1815 (ca.) indvalgt i Det Kgl. Danske Videnskabernes Selskab. 1818 bestemte JJB grundstoffernes atomvægte, og han konstruerede notationssystemet, hvor hvert grundstof er defineret med bogstaver og tal. 1836 indvalgt i Royal Society of Londons Copley medalje for "… his systematic application of the doctrine of definite proportions to the analysis of mineral bodies," (www.rgs.org). 1837 indvalgt i Svenska Akademien.	Svenska-Ex 1899 - Aflagt i "Karta öfver Konung Oscars fjord och Kejsar Frans Josefs fjord" (Nathorst 1900a) som Berzelius' Bjerg.	Nathorst, A.G. 1900a: Två Somrar i Norra Ishavet. Senare delen. Spanande efter Andrée i Nordöstra Grönland. Beiers Bokförlagsaktiebolag, Stockholm. www.rgs.org.		BERZELIUS BJERG.	Nunat Aqqi.	
953	20-03	BJØRNEØ. (Svenske-Ex).	Mindre ø lidt inde i Geologfjord N for Kejser Franz Joseph Fjord.	73	24	En bjørn som svømmede i vandet ved øen.	Svenska-Ex 1899 - Aflagt i "Karta öfver Konung Oscars fjord och Kejsar Frans Josefs fjord" (Nathorst 1900a) som Björnön.	Nathorst A.G. 1900a: Två Somrar i Norra Ishavet. Senare delen. Spanande efter Andrée i Nordöstra Grönland. Beiers Bokförlagsaktiebolag, Stockholm.		BJØRNEØ.	Nunat Aqqi.	
954	23-03	CELSIUS BJERG.	Fjeld på den SØ-lige del af Ymer Ø mellem Dusén Fjord og Sofia Sund.	73	23	Anders Celsius (1701-44). Studerede astronomi samt geografi, kemi og fysik ved universitetet i Uppsala, hvor han i 1730 blev professor i astronomi. 1739 medgrundlægger og medlem af Kungl. Svenska Vetenskabsakademien. 1841 grundlægger af observatoriet i Uppsala. Opfandt i 1742 100° temperaturskalaen, der nu bærer hans navn. I AC's version var 0-punktet kogepunktet for vand og 100° var smeltepunktet for vand. I 1747 byttede Carl von Linné om, så smeltepunktet blev 0°C og kogepunktet 100°C.	Svenska-Ex 1899 - Aflagt i "Karta öfver Konung Oscars fjord och Kejsar Frans Josefs fjord" (Nathorst 1900a) som Celsius Berg.	Nathorst A.G. 1900a: Två Somrar i Norra Ishavet. Senare delen. Spanande efter Andrée i Nordöstra Grönland. Beiers Bokförlagsaktiebolag, Stockholm.		CELSIUS BJERG.	Nunat Aqqi.	

Id	Dato	Stednavn	Beliggenhed	Bredde	Længde	Oprindelse	Navngiver	Særlig kilde	Arktisk foto	Grønlandsk stednavn	Navngiver GL	Betydning
955	23-03	DICKSON FJORD. (Svenska-Ex).	N-lig fjordarm af 3 i bunden af Kempe Fjord med Suess Land mod N.	72	26	"… den norra fjordgrenen, som, efter grosshandlaren Robert Dickson, kallats Dicksons fjord." (Nathorst 1900a, 322). Robert Dickson (1843-1924) svensk grosserer fra Göteborg. Støttede Svenska-Ex med SKR 5.000. Søn af baron Oscar Dickson (1823-97). Svensk forretningsmand og i 1885 baron som sponserede flere svenske polar ekspeditioner mellem 1868 og -97. Dennes enke, friherreinde Marika Dickson garanterede SKR 5.000 til løn til besætningen, hvis Svenska-Ex blev tvunget til at overvintre.	Svenska-Ex 1899 - Aflagt i "Karta öfver Konung Oscars fjord och Kejsar Frans Josefs fjord" (Nathorst 1900a) som Dicksons Fjord.	Nathorst A.G. 1900a: Två Somrar i Norra Ishavet. Senare delen. Spanande efter Andrée i Nordöstra Grönland. Beiers Bokförlagsaktiebolag, Stockholm.		DICKSON FJORD.	Nunat Aqqi.	
956	23-03	DRØMMEBUGT.	Vig på N-siden af Davy Sund, tæt ved mundingen.	72	22	A.G. Nathorsts jægermester E. Nilson havde set noget som lignede en stor fjordarm, men som viste sig at være en mindre bugt.	Svenska-Ex 1899 - Aflagt i "Karta öfver Konung Oscars fjord och Kejsar Frans Josefs fjord" (Nathorst 1900a) som Drömbukten.	Nathorst A.G. 1900a: Två Somrar i Norra Ishavet. Senare delen. Spanande efter Andrée i Nordöstra Grönland. Beiers Bokförlagsaktiebolag, Stockholm.		DRØMMEBUGT.	Nunat Aqqi.	
957	20-03	DUSÉN FJORD.	Ø-vendt fjord på Ymer Ø, med munding mod Kejser Franz Joseph Fjord S for Kap Graah. Fjorden deler næsten Ymer Ø, idet bunden ligger tæt ved Blomsterbugten på V-kysten. Svenska-Ex opdagede ikke, hvor lang fjorden er, og aflagde den med kun ca. ⅓ af dens længde. I maj 1927 Koch "... drove about 20 kilometres towards the interior of the fiord, and discovered that an error must have crept into the map here, but owing to the difficult conditions I was not able to find out its extent." (Koch 1929a, 82),	75	23	"… visade sig åter en fjordarm, hvilken Dusén erinrade sig från ingåendet, då han äfven fotograferat densamma, med anledning hvaraf jag kallat den Duséns Fjord." (Nathorst 1900a, 357). PER Karl Hjalmar DUSÉN (1855-1926). S botaniker. 1878 ingeniør. 1881 begyndte studier indenfor naturvidenskab og assistent på Naturhistoriske Riksmuseum i Stockholm, hvor A.G. Nathorst også var. 1899 Svenska-Ex som botaniker, fotograf og kartograf. Dusén var den første, der så fjordens munding. Adskillige botaniske ekspeditioner, særlig til Brasilien.	Svenska-Ex 1899 - Aflagt i "Karta öfver Konung Oscars fjord och Kejsar Frans Josefs fjord" (Nathorst 1900a) som Duséns Fjord.	Nathorst A.G. 1900a: Två Somrar i Norra Ishavet. Senare delen. Spanande efter Andrée i Nordöstra Grönland. Beiers Bokförlagsaktiebolag, Stockholm. Koch L. 1929a: Geology of Greenland. I. The Geology of East Greenland. Meddelelser om Grønland 73, 2. afd., (1), 1-204.	16169 ++	DUSÉN FJORD.	Nunat Aqqi.	
959	20-03	ELISABETH BJERG.	Bjerg på en pynt på V-siden af Geologfjord.	73	25	"Fjorden gör ett par böjningar, och på det utskjutande partiet på västra sidan reser sig et ensamt berg, liks brokigt som Teufelsschloss och med mycket intressanta geologiska omgiftningar; jag kallat det Elisabeths berg." (Nathorst 1900a, 332-333, inkl. foto). Formentlig A.G. Nathorsts datter Elisabeth Jane Nathorst (1885-1963).1912 gift med Hugo Wollrat Westerdal (1888-1956).	Svenska-Ex 1899 - Omtalt i Nathorst (1900a, 332-333), med foto, som har en påfaldende lighed med Teufelsschloss.	Nathorst A.G. 1900a: Två Somrar i Norra Ishavet. Senare delen. Spanande efter Andrée i Nordöstra Grönland. Beiers Bokförlagsaktiebolag, Stockholm.		ELISABETH BJERG.	Nunat Aqqi.	
960	20-03	ELLA Ø.	Ø mellem Kempe Fjord, Kong Oscar Fjord og Narhvalsund.	72	24	Amy Rafaela (ELLA) Windahl (1858-1936). Gift 1878 med A.G. Nathorst.	Svenska-Ex 1899 - Aflagt i "Karta öfver Konung Oscars fjord och Kejsar Frans Josefs fjord" (Nathorst 1900a) som Ellas Ö.	Nathorst A.G. 1900a: Två Somrar i Norra Ishavet. Senare delen. Spanande efter Andrée i Nordöstra Grönland. Beiers Bokförlagsaktiebolag, Stockholm.	17050 ++	ELLA Ø.	Nunat Aqqi.	
969	20-03	FORCHHAMMER BJERG.	Bjerg på N-siden af Davy Sund, V for Drømmebugten.	72	22	Johan Georg Forchhammer (1794-1865). DK kemiker og geolog. Født i Husum i Slesvig. 1810 discipel på apoteket i Husum. 1815 universitetet i Kiel for at studere kemi, farmaci, fysik, matematik og mineralogi. 1818 til Kbh. for at deltage i et gasværksprojekt. Fik kontakt med H.C. Ørsted, der tog ham med på geologisk undersøgelse på Bornholm. 1819 studier ved universitetet i Kbh. 1820 dr. phil. med en afhandling om ædelsten, derefter rejse i udlandet. 1823 lektor i kemi og mineralogi ved Kbh.'s Universitet. 1824 indvalgt i Det Kgl. Danske Videnskabernes Selskab, det sekretær 1851-65. 1829 lektor i kemi ved Polyteknisk Læreanstalt og bestyrer af Kemisk Laboratorium. 1831 tillige professor i mineralogi og geologi ved universitetet. 1851-65 direktør/rektor for Polyteknisk Læreanstalt. 1863 indvalgt i Kungl. Svenska Vetenskabsakademien.	Svenska-Ex 1899 - Aflagt i "Karta öfver Konung Oscars fjord och Kejsar Frans Josefs fjord" (Nathorst 1900a) som Forchhammers Berg.	Nathorst A.G. 1900a: Två Somrar i Norra Ishavet. Senare delen. Spanande efter Andrée i Nordöstra Grönland. Beiers Bokförlagsaktiebolag, Stockholm.		FORCHHAMMER BJERG.	Nunat Aqqi.	

Id	Dato	Stednavn	Beliggenhed	Bredde	Længde	Oprindelse	Navngiver	Særlig kilde	Arktisk foto	Grønlandsk stednavn	Navngiver GL	Betydning
970	23-03	FORSBLAD FJORD.	Den N-lige af 2 fjordarme i bunden af Segelsällskapet Fjord, mellem Lyell Land i N og Nathorst Land.	72	25	Niels Jakob Forsblad (1874-?). Styrmand på "Antarctic" i 1898, kaptajn på "Antarctic" i 1899.	Svenska-Ex 1899 - Aflagt i "Karta öfver Konung Oscars fjord och Kejsar Frans Josefs fjord" (Nathorst 1900a) som Forsblads Fjord.	Nathorst A.G. 1900a: Två Somrar i Norra Ishavet. Senare delen. Spanande efter Andrée i Nordöstra Grönland. Beiers Bokförlagsaktiebolag, Stockholm.		FORSBLAD FJORD.	Nunat Aqqi.	
971	21-02	FRÆNKEL LAND.	Landområde på N-siden af bunden af Kejser Franz Joseph Fjord, V for Isfjord.	75	26	KNUT Hjalmar Ferdinand FRÆNKEL (1870-97) S Ingeniør. Student og derefter Tekniska högskolans 4-årige civilingeniørkursus. Ansat ved jernbanebygningsvæsenet. 1897 deltager i Andrées (Andrées Land*) ballonfærd til Nordpolen 1897, hvor alle omkom okt. 1897 på Kvitøya. Mere om ekspeditionen ved Andrée Land*.	Svenska-Ex 1899 - Aflagt i "Karta öfver Konung Oscars fjord och Kejsar Frans Josefs fjord" (Nathorst 1900a) som Frænkels Halfö.	Nathorst A.G. 1900a: Två Somrar i Norra Ishavet. Senare delen. Spanande efter Andrée i Nordöstra Grönland. Beiers Bokförlagsaktiebolag, Stockholm.		FRÆNKEL LAND.	Nunat Aqqi.	
636	20-03	GAUSS HALVØ.	Stor halvø, nærmest et land forbundet med Hudson Land i N og Hold with Hope i Ø. Mellem Moskusoksefjord i N, Kejser Franz Joseph Fjord i S og Nordfjord i V.	73	22	Johan CARL FRIEDRICH GAUSS (1777-1855). D matematiker, astronom, geodæt og fysiker. 1792-95 studier ved Det Tekniske Universitet i Braunschweig og dernæst ved universitetet i Göttingen. 1799 dr. 1807 professor i astronomi i Göttingen. 1820-21 indvalgt i Det Kgl. Danske Videnskabernes Selskab. 1821 indvalgt i Kungl. Svenska Vetenskabsakademien. 1833 konstruerede sammen med Wilhelm Weber (Kap Weber*) en elektromagnetisk telegraf i Göttingen. 1838 Royal Society of Londons Copley medalje for hans opdagelser og matematisk forskning vedr. magnetisme.	Svenska-Ex 1899 - Aflagt i "Karta öfver Konung Oscars fjord och Kejsar Frans Josefs fjord" (Nathorst 1900a) som Gauss' Halfö. Zweite Deutsche 1869-70 (Koldewey) knyttede oprindeligt Gauss's navn til en SV-pynt på halvøen (Cap Gauss*). Nathorst (1900b, 148-9) skriver herom "Och då något Kap Gauss knappast kan bestämdt angifvas, på grund af kustens runda svängning, har jag i stället gifvit namnet åt hela halfön.".	Nathorst A.G. 1900a: Två Somrar i Norra Ishavet. Senare delen. Spanande efter Andrée i Nordöstra Grönland. Beiers Bokförlagsaktiebolag, Stockholm. Nathorst A.G. 1900b: Den svenska expeditionen till nordöstra Grönland 1899. Ymer 20, 2, 115-156.	16174	GAUSS HALVØ.	Nunat Aqqi.	
972	23-03	GEOGRAPHICAL SOCIETY Ø.	Stor ø mellem Sofia Sund i N og Vega Sund i S.	72	22	" … uppkallat efter det för arktisk forskning altid intresserade Royal Geographical Society i London, som ju äfven lämnat bidrag til expeditionen." (Nathorst 1900a, 293). Støttede med SKR 1.819.	Svenska-Ex 1899 - Aflagt i "Karta öfver Konung Oscars fjord och Kejsar Frans Josefs fjord" (Nathorst 1900a) som Geographical Society's Ö.	Nathorst A.G. 1900a: Två Somrar i Norra Ishavet. Senare delen. Spanande efter Andrée i Nordöstra Grönland. Beiers Bokförlagsaktiebolag, Stockholm.		GEOGRAPHICAL SOCIETY Ø.	Nunat Aqqi.	
973	23-03	GEOLOGFJORD.	Fjord på N-siden af Kejser Franz Joseph Fjord mellem Strindberg Land i Ø og Andrée Land i V.	73	24	"Geologfjorden är ganske vacker, … , och visa en mängd högst intressanta geologiska förhållanden, som beredde geologen en riktig hjärtefröjd." (Nathorst 1900a, 332). A.G. Nathorst var selv ekspeditionens geolog.	Svenska-Ex 1899 - Aflagt i "Karta öfver Konung Oscars fjord och Kejsar Frans Josefs fjord" (Nathorst 1900a) som Geologfjorden.	Nathorst A.G. 1900a: Två Somrar i Norra Ishavet. Senare delen. Spanande efter Andrée i Nordöstra Grönland. Beiers Bokförlagsaktiebolag, Stockholm.	16475 ++	GEOLOGFJORD.	Nunat Aqqi.	
974	23-03	HAMMAR Ø.	Mindre ø i Kong Oscar Fjord tæt ved kysten af Lyell Land, N for Kap Lagerberg.	72	24	Josef Hammar (1868-1927). Med. lic. 1899 læge Svenska-Ex. 1899-1900 Røde Kors stipendiat ved Transvaals feltambulancer under boerkrigen. 1904-05 fulgte som militærmedicinsk attache den japanske hær under den russisk-japanske krig. Hjemme tjenstgjorde JH ved forskellige enheder og blev regimentslæge ved Skånska Dragonregementet i Ystad, men kedede sig. Da en nedrustning blev gennemført i 1925, gik han på orlov og købte en gård i Algeriet, hvor han døde.	Svenska-Ex 1899 - Aflagt i "Karta öfver Konung Oscars fjord och Kejsar Frans Josefs fjord" (Nathorst 1900a) som Hammars Ö.	Nathorst A.G. 1900a: Två Somrar i Norra Ishavet. Senare delen. Spanande efter Andrée i Nordöstra Grönland. Beiers Bokförlagsaktiebolag, Stockholm.		HAMMAR Ø.	Nunat Aqqi.	
975	23-01	HASLUM ØER.	Gruppe af små øer i Kong Oscar Fjord. Øerne danner en fortsættelse af tangen ved SØ-siden af Holm Bugt ud mod Segelsällskapet Fjord.	72	24	H. J. Haslum (1856-†). Nordmand. 1898 2. styrmand i "Antarctic" (Antarctiv Bugt*). 1899 1. styrmand i "Antarctic". 1901-03 i "Antarctic" som 2. styrmand på Svensk Antarktis Ekspedition (O. Nordenskjöld) hvorunder "Antarctic" blev skruet ned.	Svenska-Ex 1899 - Aflagt i "Karta öfver Konung Oscars fjord och Kejsar Frans Josefs fjord" (Nathorst 1900a) som Haslums Öar.	Nathorst A.G. 1900a: Två Somrar i Norra Ishavet. Senare delen. Spanande efter Andrée i Nordöstra Grönland. Beiers Bokförlagsaktiebolag, Stockholm.		TRAILL-IUP IMMIKKEERTIVI.	Nunat Aqqi.	
976	23-03	HISINGER GLETSJER.	Gletsjer i bunden af Dickson Fjord S for Suess Land.	72	27	Wilhelm Hisinger (1766-1852). Studerede fysik og kemi ved universitetet i Uppsala og fra 1786 ved Bergskollegium. 1803 opdagede sammen med J.J. Berzelius (Berzelius Bjerg*) grundstoffet Cerium og i 1807, at ved elektrolyse vil en given substans altid gå til den samme pol. 1804 indvalgt i Kungl. Svenska Vetenskabsakademien. Berejste S og N og indsamlede bidrag til geologi og palæontologi.	Svenska-Ex 1899 - Aflagt i "Karta öfver Konung Oscars fjord och Kejsar Frans Josefs fjord" (Nathorst 1900a) som Hisingers Glacier.	Nathorst A.G. 1900a: Två Somrar i Norra Ishavet. Senare delen. Spanande efter Andrée i Nordöstra Grönland. Beiers Bokförlagsaktiebolag, Stockholm.		HISINGER GLETSJER.	Nunat Aqqi.	

Id	Dato	Stednavn	Beliggenhed	Bredde	Længde	Oprindelse	Navngiver	Særlig kilde	Arktisk foto	Grønlandsk stednavn	Navngiver GL	Betydning
977	23-03	HOLM BUGT.	Bugt på N-siden af Kong Oscar Fjord modsat Segelsällskapet Fjord.	72	24	Gustaf Birger Anders Holm (1845-1910). 1868 juridisk eksamen, 1871 vice herredshøvding. 1879 adm. dir. for forlaget P.A. Norstedt & Söner, 1898 bestyrelsesformand. Garanterede SKR 2.500 til løn til besætningen, hvis Svenska-Ex blev tvunget til at overvintre.	Svenska-Ex 1899 - Aflagt i "Karta öfver Konung Oscars fjord och Kejsar Frans Josefs fjord" (Nathorst 1900a) som Holms Vik.	Nathorst A.G. 1900a: Två Somrar i Norra Ishavet. Senare delen. Spanande efter Andrée i Nordöstra Grönland. Beiers Bokförlagsaktiebolag, Stockholm.		HOLM BUGT.	Nunat Aqqi.	
978	23-03	HUDSON LAND.	Landområde afgrænset mod N af Promenadedal, mod Ø af Loch Fyne og mod S af Moskusoksefjord. AGN aflagde landet strækkende sig mod Ø helt til havet.	73	22	Navigatøren Henry Hudson (ca. 1565-ca. 1611) var navigatør, måske hvalfanger, kaptajn, fisker eller andet med tilknytning til søen. I 1607 blev HH udsendt af "The Fellowship of English Merchants for Discovery of New Trades", også kaldet Muscovy Co., i London for at finde en rute til Kina over Nordpolen. HH sejlede med "Hope-well" mod N langs GL's østkyst. HH navngav Hold with Hope*, Mount of Gods Mercie* og Youngs Cape*, men han fandt ikke ruten. 1710 på ekspedition for at finde en rute til østen nord om Amerika. Ekspeditionen overvintrede i Hudson Bay. Da HH ville fortsætte rejsen, opstod der mytteri, og HH, hans søn og 7 andre blev sat ud i en robåd, og de er ikke set siden.	Svenska-Ex 1899 - Aflagt i "Karta öfver Konung Oscars fjord och Kejsar Frans Josefs fjord" (Nathorst 1900a) som Hudsons Land.	Nathorst A.G. 1900a: Två Somrar i Norra Ishavet. Senare delen. Spanande efter Andrée i Nordöstra Grönland. Beiers Bokförlagsaktiebolag, Stockholm.		HUDSON LAND.	Nunat Aqqi.	
979	23-03	ISFJORD. (Svenska-Ex).	Fjord på N-siden af Kejser Franz Joseph Fjord over for Payer Tinde. Mellem Andrée Land i Ø og Frænkel Land i V.	73	26	"… en stor mängd isberg af kolossala dimensioner. Men än väldigare blefvo de, när vi kommo in i bukten, som i verkligheten visade sig vara en ej obetydlig fjordarm, hvilket jag kallat Isfjorden." (Nathorst 1900a, 325).	Svenska-Ex 1899 - Aflagt i "Karta öfver Konung Oscars fjord och Kejsar Frans Josefs fjord" (Nathorst 1900a) som Isfjorden.	Nathorst A.G. 1900a: Två Somrar i Norra Ishavet. Senare delen. Spanande efter Andrée i Nordöstra Grönland. Beiers Bokförlagsaktiebolag, Stockholm.	17068 ++	ISFJORD.	Nunat Aqqi.	
980	23-03	JOHNSTRUP BJERG.	Bjerg i den Ø-lige del af Suess Land.	73	25	Johannes Frederik Johnstrup (1818-94). A.G. Nathorst og JFJ kendte hinanden, for JFJ havde i 1869 inviteret AGN (Nathorst Fjeld*) på feltarbejde på Bornholm. Biografi ved Kap Johnstrup*.	Svenska-Ex 1899 - Aflagt i "Karta öfver Konung Oscars fjord och Kejsar Frans Josefs fjord" (Nathorst 1900a) som Johnstrups Berg.	Nathorst A.G. 1900a: Två Somrar i Norra Ishavet. Senare delen. Spanande efter Andrée i Nordöstra Grönland. Beiers Bokförlagsaktiebolag, Stockholm.		JOHNSTRUP BJERG.	Nunat Aqqi.	
981	23-03	JÄGMÄSTAREN Ø.	Gruppe af skær og en lidt større kuppelformet ø midt i mundingen af Segelsällskapet Fjord tæt ved kysten af Lyell Land.	72	24	Elis Nilson (1863-†). 1894 deltager i en svensk eftersøgning med hvalfangeren "Eclipse" fra Dundee efter Björling og Kallstenius, der var forsvundet omkring Carey Øerne i Baffin Bugten. 1898 jægermester på Svenska-Ex.	Svenska-Ex 1899 - Aflagt i "Karta öfver Konung Oscars fjord och Kejsar Frans Josefs fjord" (Nathorst 1900a) som Jägmästerens Ö i mundingen af Segelsälskapet Fjord V for Kap Petersen som nuværende Karlenes Ø. Koch (1929, 44) anfører, at der tale om en mindre gruppe af øer. Nu er navnet knyttet til en kuppelformet ø med en meget markant geologisk formation, der ligner spor efter en traktor. Det er også denne ø, Nathorst kalder JÖ på fotografiet på side 306 (ibid.).	Nathorst A.G. 1900a: Två Somrar i Norra Ishavet. Senare delen. Spanande efter Andrée i Nordöstra Grönland. Beiers Bokförlagsaktiebolag, Stockholm. Koch L. 1929a: Geology of Greenland. I. The Geology of East Greenland. Meddelelser om Grønland 73, 2. afd., (1), 1-204.	p08259	JÄGMÄSTARENS Ø.	Nunat Aqqi.	
982	23-03	JÆTTEGLETSJER.	Gletsjer kommende fra V med front mod Ø i bunden af Isfjord.	73	27	Gletsjeren producerede jættestore isfjelde.	Svenska-Ex 1899 - Aflagt i "Karta öfver Konung Oscars fjord och Kejsar Frans Josefs fjord" (Nathorst 1900a) som Jätteglacieren.	Nathorst A.G. 1900a: Två Somrar i Norra Ishavet. Senare delen. Spanande efter Andrée i Nordöstra Grönland. Beiers Bokförlagsaktiebolag, Stockholm.		JÆTTEGLETSJER.	Nunat Aqqi.	
983	23-03	KAP ALFRED.	Forbjerg mod N på Lyell Land mellem Kempe Fjord og Narhvalsund.	72	25	Formentlig et medlem af A.G. Nathorsts familie, eller måske ham selv? - Alfred Gabriel Nathorst.	Svenska-Ex 1899 - Aflagt i "Karta öfver Konung Oscars fjord och Kejsar Frans Josefs fjord" (Nathorst 1900a).	Nathorst A.G. 1900a: Två Somrar i Norra Ishavet. Senare delen. Spanande efter Andrée i Nordöstra Grönland. Beiers Bokförlagsaktiebolag, Stockholm.		KAP ALFRED.	Nunat Aqqi.	

Id	Dato	Stednavn	Beliggenhed	Bredde	Længde	Oprindelse	Navngiver	Særlig kilde	Arktisk foto	Grønlandsk stednavn	Navngiver GL	Betydning
984	23-03	KAP BAYARD.	Forbjerg mod Kempe Fjord mellem mundingerne af Dickson Fjord mod N og Röhss Fjord mod S.	72	26	A. G. Bayard. Ingeniør ved Rosenviks værft i Stockholm, som klargjorde "Antarctic" i foråret 1899. Støttede med SKR 400 samt reservedele til maskinen.	Svenska-Ex 1899 - Aflagt i "Karta öfver Konung Oscars fjord och Kejsar Frans Josefs fjord" (Nathorst 1900a).	Nathorst A.G. 1900a: Två Somrar i Norra Ishavet. Senare delen. Spanande efter Andrée i Nordöstra Grönland. Beiers Bokförlagsaktiebolag, Stockholm.		KAP BAYARD.	Nunat Aqqi.	
985	23-03	KAP BEIJER.	Forbjerg på S-kysten af Suess Land ved bunden af Kempe Fjord.	72	26	Gottfried Beijer (1838-1901). 1853 uddannet i handelsfirmaer i Malmø, Hamburg og London. 1863 åbnede eget kornfirma i London, som han flyttede til Malmø, hvor han i 1866 sammen med broren Lorens startede grosserfirmaet G & L Beijer, der efterhånden gik over til at handle med kul og stål. 1878 startede GB Sydsvenska Ångfartygs AB og et speditionskontor. Etablerede jernbaner mv. Støttede Svenska-Ex med SKR 600.	Svenska-Ex 1899 - Aflagt i "Karta öfver Konung Oscars fjord och Kejsar Frans Josefs fjord" (Nathorst 1900a).	Nathorst A.G. 1900a: Två Somrar i Norra Ishavet. Senare delen. Spanande efter Andrée i Nordöstra Grönland. Beiers Bokförlagsaktiebolag, Stockholm.		KAP BEIJER.	Nunat Aqqi.	
986	23-03	KAP BULL.	Forbjerg på V-siden af Hudson Land. Det N-lige forbjerg i mundingen til Moskusoksefjord.	73	23	Formentlig Henrik Johan Bull (1844-1930). Drev handel i Tønsberg. 1888 til Melbourne tilknyttet et handels- og shippingfirma. 1893 tilbage til N for at starte en hvalfangstekspedition til Rosshavet. 1893-95 støttet af Svend Foyn ledte HJB en ekspedition med "Antarctic" under kaptajn Leonard Kristensen, hvor de i 1894 var i land ved Cape Adare. De antog selv, at de var de første, der satte fod på Antarktis, men dette var forkert. 1906 ledte HJB en sælfangstrejse til de subantarktiske Crozet-øerne der endte med forlis og redning. 1907-08 ledte HJB en hvalfangstrejse til samme område. Derefter blev han i N.	Svenska-Ex 1899 - Aflagt i "Karta öfver Konung Oscars fjord och Kejsar Frans Josefs fjord" (Nathorst 1900a).	Nathorst A.G. 1900a: Två Somrar i Norra Ishavet. Senare delen. Spanande efter Andrée i Nordöstra Grönland. Beiers Bokförlagsaktiebolag, Stockholm.		KAP BULL.	Nunat Aqqi.	
987	22-07	KAP DUFVA.	Den S-lige del af forbjerget på Lyell Land mellem Kong Oscar Fjord og Narhvalsund.	72	24	J.H. Dufva, fabrikant og direktør for Alby Calcium Carbid AB. Garanterede SKR 2.500 til løn til besætningen, hvis Svenska-Ex blev tvunget til at overvintre.	Svenska-Ex 1899 - Aflagt i "Karta öfver Konung Oscars fjord och Kejsar Frans Josefs fjord" (Nathorst 1900a).	Nathorst A.G. 1900a: Två Somrar i Norra Ishavet. Senare delen. Spanande efter Andrée i Nordöstra Grönland. Beiers Bokförlagsaktiebolag, Stockholm.		KAP DUFVA.	Nunat Aqqi.	
988	20-03	KAP ELISABETH.	NØ-forbjerg på Ella Ø.	72	24	Formentlig A.G. Nathorsts datter Elisabeth Jane Nathorst (1885-1963). Se Elisabeth Bjerg*.	Svenska-Ex 1899 - Aflagt i "Karta öfver Konung Oscars fjord och Kejsar Frans Josefs fjord" (Nathorst 1900a).	Nathorst A.G. 1900a: Två Somrar i Norra Ishavet. Senare delen. Spanande efter Andrée i Nordöstra Grönland. Beiers Bokförlagsaktiebolag, Stockholm.		KAP ELISABETH.	Nunat Aqqi.	
989	23-03	KAP HARRY.	SØ-forbjerg på Ella Ø.	72	24	Formentlig Harry Nathorst (1882-1938). Bjergværksingeniør. Søn af A.G. Nathorst.	Svenska-Ex 1899 - Aflagt i "Karta öfver Konung Oscars fjord och Kejsar Frans Josefs fjord" (Nathorst 1900a).	Nathorst A.G. 1900a: Två Somrar i Norra Ishavet. Senare delen. Spanande efter Andrée i Nordöstra Grönland. Beiers Bokförlagsaktiebolag, Stockholm.		KAP HARRY.	Nunat Aqqi.	
990	23-03	KAP HEDLUND.	Forbjerg på S-siden af Kempe Fjord. Det østre forbjerg ved mundingen til Rhedin Fjord.	72	26	S.A. Hedlund (1821-1900), redaktør ved Göteborgs Handels- och Sjöfartstidning. SAH støttede med SKR 300. Kan også være brorsønnen Henrik Hedlund (1851-?). Også ved Göteborgs Handels- och Sjöfartstidning, fra 1900 hovedredaktør. HH støttede med SKR 25. Jeg ved ikke, om det er dem begge eller kun den ene, der har lagt navn til forbjerget.	Svenska-Ex 1899 - Aflagt i "Karta öfver Konung Oscars fjord och Kejsar Frans Josefs fjord" (Nathorst 1900a).	Nathorst A.G. 1900a: Två Somrar i Norra Ishavet. Senare delen. Spanande efter Andrée i Nordöstra Grönland. Beiers Bokförlagsaktiebolag, Stockholm.		KAP HEDLUND.	Nunat Aqqi.	
991	23-03	KAP KNUT SØDERSTRØM.	Forbjerg mellem mundingen af Rhedin Fjord og Röhss Fjord i bunden af Kempe Fjord.	72	26	Knut Söderström. Vingrosserer. 1899 sponsorerede vin, champagne og cognac til Svenska-Ex.	Svenska-Ex 1899 - Aflagt i "Karta öfver Konung Oscars fjord och Kejsar Frans Josefs fjord" (Nathorst 1900a) som Knut Söderström.	Nathorst A.G. 1900a: Två Somrar i Norra Ishavet. Senare delen. Spanande efter Andrée i Nordöstra Grönland. Beiers Bokförlagsaktiebolag, Stockholm.		KAP KNUT SØDERSTRØM.	Nunat Aqqi.	

Id	Dato	Stednavn	Beliggenhed	Bredde	Længde	Oprindelse	Navngiver	Særlig kilde	Arktisk foto	Grønlandsk stednavn	Navngiver GL	Betydning
992	23-03	KAP KOLTHOFF.	Forbjerg på S-siden af mundingen til Moskusoksefjord ved Nordfjorden.	73	24	"… uppkallat efter vår framstående jägare och zoolog, min värderade vän och kamrat på två polarexpeditioner." (Nathorst 1900a, 354). Gustaf Isak Kolthoff (1845-1913). Svensk zoolog og jæger. 1878 konservator ved Uppsala Universitets zoologiske museum. 1883 sammen med A.G. Nathorst på Den andra Dicksonska expedition til Grönland under A.E. Nordenskiöld og 1898 med AGN på Svalbard. 1900 leder af en ekspedition til Svalbard og Ø-GL.	Svenska-Ex 1899 - Aflagt i "Karta öfver Konung Oscars fjord och Kejsar Frans Josefs fjord" (Nathorst 1900a).	Nathorst A.G. 1900a: Två Somrar i Norra Ishavet. Senare delen. Spanande efter Andrée i Nordöstra Grönland. Beiers Bokförlagsaktiebolag, Stockholm.		KAP KOLTHOFF.	Nunat Aqqi.	
993	23-03	KAP LAGERBERG.	SØ-forbjerg på Lyell Land mod Kong Oscar Fjord i Ø og Segelsällskapet Fjord i S.	72	24	Ukendt.	Svenska-Ex 1899 - Aflagt i "Karta öfver Konung Oscars fjord och Kejsar Frans Josefs fjord" (Nathorst 1900a).	Nathorst A.G. 1900a: Två Somrar i Norra Ishavet. Senare delen. Spanande efter Andrée i Nordöstra Grönland. Beiers Bokförlagsaktiebolag, Stockholm.		KAP LAGERBERG.	Nunat Aqqi.	
805	19-10	KAP MOHN. (Svenska-Ex).	Det V-lige kap på Ymer Ø ved skæringen mellem Kejser Franz Joseph Fjord og Antarctic Sund.	73	25	Henrik Mohn (1835-1916). Norsk meteorolog. Studerede 1852 teologi ved universitetet i Christiania, men skiftede til fysik, astronomi og mineralogi. 1858 mineralogisk kandidat. Arbejdede som astronom og fik interesse for meteorologi, der blev hans hovedfelt. 1866-1915 professor i meteorologi ved Det Kgl. Fredriks Universitet og bestyrer af det netop oprettede meteorologiske institut også i Christiania. 1870 medlem af Det Kgl. Norske Videnskabernes Selskab. 1873-1916 N's repræsentant ved internationale meteorologiske kongresser i Europa og medlem af en kommission der forberedte det 1. Internationale Polarår 1882-83. HM grundlagde faget oceanografi i N, korresponderede med von Freeden (Freeden Bugt*) om vandtemperaturer i de nordlige have og organiserede den første norske havforskningsekspedition, Nordhavsekspeditionen 1876-78. HM tog initiativ til en systematisk norsk polarforskning, og han konstruerede kort over Kong Karls Land og Jan Mayen. 1888 hjalp HM ved udrustningen af Nansens ekspedition over Indlandsisen (Nansen 1888-89). 1902 indvalgt i Det Kgl. Danske Videnskabernes Selskab.	Svenska-Ex 1899 - Aflagt i "Karta öfver Konung Oscars fjord och Kejsar Frans Josefs fjord" (Nathorst 1900a).	Nathorst A.G. 1900a: Två Somrar i Norra Ishavet. Senare delen. Spanande efter Andrée i Nordöstra Grönland. Beiers Bokförlagsaktiebolag, Stockholm.		KAP MOHN.	Nunat Aqqi.	
994	23-03	KAP MÆCHEL.	Forbjerg mellem mundingen af Forsblad Fjord i N og Alpefjord i S.	72	25	Erik Gustaf Didrik Maechel (1860-1936). 1897 kaptajn i den svenske marine. Rådgiver for A.G. Nathorst ved købet af "Antarctic".	Svenska-Ex 1899 - Aflagt i "Karta öfver Konung Oscars fjord och Kejsar Frans Josefs fjord" (Nathorst 1900a).	Nathorst A.G. 1900a: Två Somrar i Norra Ishavet. Senare delen. Spanande efter Andrée i Nordöstra Grönland. Beiers Bokförlagsaktiebolag, Stockholm.		KAP MÆCHEL.	Nunat Aqqi.	
995	11-08	KAP NORDENSKIÖLD. (Svenska-Ex).	SV-kap på Geographical Society Ø ved Ø-mundingen af Vega Sund. Svenska-Ex kortlagde Vega Sund begyndende fra V og nåede pga urent vand ikke helt frem til Ø-mundingen, så dennes punkter er pejlet på afstand. Senere opmålinger har vist, at Geographical Society Ø strækker sig mere end ½° længere mod Ø end på "Karta öfver Konung Oscars fjord och Kejsar Frans Josefs fjord", og SØ-forbjerget har fået navnet Kap Mac Clintock. På det samme kort ligger Kap Nordenskiöld på N-siden af mundingen overfor Kap Palander* på S-siden. N for Kap Palander er der ikke noget forbjerg, men en ø, som for at følge Svenska-Ex's intention har fået navnet Nordenskiöld Ø*.	72	22	Nordenskiöld Ø*.	Svenska-Ex 1899 - Aflagt i "Karta öfver Konung Oscars fjord och Kejsar Frans Josefs fjord" (Nathorst 1900a) som Kap Nordenskiöld.	Nathorst A.G. 1900a: Två Somrar i Norra Ishavet. Senare delen. Spanande efter Andrée i Nordöstra Grönland. Beiers Bokförlagsaktiebolag, Stockholm.		2		

Id	Dato	Stednavn	Beliggenhed	Bredde	Længde	Oprindelse	Navngiver	Særlig kilde	Arktisk foto	Grønlandsk stednavn	Navngiver GL	Betydning
996	23-03	KAP OSWALD.	Forbjerg på N-kysten af Ella Ø, V for Solitærbugt. I bunden af denne bugt ligger Ella Ø stationen.	72	25	Øvrige personinspirerede stednavne på Ella Ø er opkaldt efter medlemmer af A.G. Nathorsts nære familie, men jeg har ikke kunnet finde nogen i familien med navnet Oswald. Kan muligvis være kollegaen Oswald Heer (Biografi ved Kap Oswald Heer*), som AGN samarbejdede med.	Svenska-Ex 1899 - Aflagt i "Karta öfver Konung Oscars fjord och Kejsar Frans Josefs fjord" (Nathorst 1900a).	Nathorst A.G. 1900a: Två Somrar i Norra Ishavet. Senare delen. Spanande efter Andrée i Nordöstra Grönland. Beiers Bokförlagsaktiebolag, Stockholm.		KAP OSWALD.	Nunat Aqqi.	
997	23-03	KAP OVIBOS.	Forbjerg og SØ-spidsen af Strindberg Land mellem mundingerne af Nordfjord og Geologfjord.	73	24	På odden gik 5 moskusokser, og der var flere i omegnen. På latin hedder moskusokse Ovibos Moschatus.	Svenska-Ex 1899 - Aflagt i "Karta öfver Konung Oscars fjord och Kejsar Frans Josefs fjord" (Nathorst 1900a).	Nathorst A.G. 1900a: Två Somrar i Norra Ishavet. Senare delen. Spanande efter Andrée i Nordöstra Grönland. Beiers Bokförlagsaktiebolag, Stockholm.	16183 ++	KAP OVIBOS.	Nunat Aqqi.	
766	23-03	KAP PALANDER.	Forbjerg på NØ-kysten af Traill Ø. S for Ø-mundingen af Vega Sund.	72	22	Adolf Arnold Louis Palander (1842-1920). 1864 sekondløjtnant i den svenske flåde. 1868 med på A.E. Nordenskiölds (Nordenskiöld Gletsjer*) ekspedition til Svalbard i "Sofia" ført af baron Frederik von Otter. 1870 løjtnant. Vintrene 1870/71 og 1871/72 fører af postdamperen "Polhem". 1872-73 fører af "Polhem" under AEN's overvintringsrejse til Svalbard. Derefter i handelsflåden. 1878-79 fører af "Vega" under dens gennemsejling af NØ-passagen med AEN. 1879 kaptajn og adlet som Palander af Vega. 1880 Royal Geographical Society's guldmedalje »For his services in connection with the Swedish Arctic Expeditions in the Vega.« (www.rgs.org). 1881 æresmedlem af Det Kgl. Danske Geografiske Selskab. 1882 på Svalbard for at oprette en meteorologisk station i Isfjorden. 1889 kommandørkaptajn. 1896 kommandør og overadjudant hos kong Oscar II. 1897 chef for værftet i Karlskrona. 1900 kontreadmiral. 1891 chef for søforsvarsdepartementet. 1901-05 statsråd. 1903 viceadmiral.	Svenska-Ex 1899 - Aflagt i "Karta öfver Konung Oscars fjord och Kejsar Frans Josefs fjord" (Nathorst 1900a).	http://www.rgs.org/AboutUs/Medals+and+Awards/Recent+Awards.htm. Nathorst A.G. 1900a: Två Somrar i Norra Ishavet. Senare delen. Spanande efter Andrée i Nordöstra Grönland. Beiers Bokförlagsaktiebolag, Stockholm.		KAP PALANDER.	Nunat Aqqi.	
683	19-10	KAP PETERSEN.	V-kap på den N-lige del af Ymer Ø kaldet Gunnar Andersson Land. Overfor Teufelsschloss.	73	25	Petersens navn er oprindeligt knyttet til en ø aflagt i Zweite Deutsche 1869-70-kartografen Julius Payers "Übersichtskarte der Nordostküste von Grönland" ved Kejser Franz Joseph Fjord svarende til den N-del af Ymer Ø. Payer aflagde nuværende Ymer Ø som 2 øer: Petersen Insel og Insel Mohn. Svenska-Ex opdagede, at de er 1 ø, som Svenska-Ex navngav Ymer Ø. Navnet Petersen Insel bruges ikke mere. Petersens (Petersen Insel*) navn er af Svenska-Ex knyttet til Kap Petersen.	Svenska-Ex 1899 - Aflagt i "Karta öfver Konung Oscars fjord och Kejsar Frans Josefs fjord" (Nathorst 1900a).	Nathorst A.G. 1900a: Två Somrar i Norra Ishavet. Senare delen. Spanande efter Andrée i Nordöstra Grönland. Beiers Bokförlagsaktiebolag, Stockholm.	17063	KAP PETERSEN.	Nunat Aqqi.	
998	23-03	KAP PETERSÉNS.	N-kap på Scoresby Land, på SV-siden af Kong Oscar Fjord. På S-siden af mundingen til Segelsällskapet Fjord.	72	24	Formentlig Carl Justus Fredrik af Petersens (1851-1925). 1873 fil. kand. 1874 amanuensis ved Lunds universitetsbibliotek. 1880 fil. dr. 1898 vicebibliotekar. 1900-18 overbibliotekar. Samtidig med A.G. Nathorst på Lund Universitet. Kappet kaldes nu også Kap Petersen. AGN skriver selv "Petersens".	Svenska-Ex 1899 - Aflagt i "Karta öfver Konung Oscars fjord och Kejsar Frans Josefs fjord" (Nathorst 1900a) som Kap Petersens.	Nathorst A.G. 1900a: Två Somrar i Norra Ishavet. Senare delen. Spanande efter Andrée i Nordöstra Grönland. Beiers Bokförlagsaktiebolag, Stockholm.		¤.		
1037	23-03	KAP WIJKANDER.	Forbjerg mod Ø på Ymer Ø. På S-siden Kejser Franz Joseph Fjord. Mellem Dusén Fjord og Sofia Sund. Forbjergets yderste del består af en afrundet høj, der er forbundet med Ymer Ø med en lav tange, som Svenska-Ex ikke har observeret, hvorfor Svenska-Ex aflagde lokaliteten som en ø.	73	22	Formentlig Erik Anders Gustaf August Wijkander (1849-†). 1872 fil. dr. og docent i astronomi ved Uppsala Universitet. 1872-73 deltog som fysiker og astronom i den svenske polarekspedition under A.E. Nordenskiöld til Svalbard med "Polhem". 1873 docent i fysik og meteorologi ved Lunds Universitet. 1881 professor og forstander for Chalmers Tekniske Højskole i Göteborg. I Göteborg tillige politiker.	Svenska-Ex 1899 - Aflagt i "Karta öfver Konung Oscars fjord och Kejsar Frans Josefs fjord" (Nathorst 1900a) som Wijkanders Ö.	Nathorst A.G. 1900a: Två Somrar i Norra Ishavet. Senare delen. Spanande efter Andrée i Nordöstra Grönland. Beiers Bokförlagsaktiebolag, Stockholm.		KAP WIJKANDER.	Nunat Aqqi.	

Id	Dato	Stednavn	Beliggenhed	Bredde	Længde	Oprindelse	Navngiver	Særlig kilde	Arktisk foto	Grønlandsk stednavn	Navngiver GL	Betydning
999	23-03	KEMPE FJORD.	Sidefjord til Kong Oscar Fjord mod SV mellem Suess Land i N og Lyell Land og Ella Ø i S. Fjorden deler sig i bunden i 3 fjordarme mod SV.	72	25	"… den fjord, som jag efter expeditionens främste gynnare kallat Kempes Fjord." (Nathorst 1900a, 317). Seth Michael Kempe (1857-1946). Uddannet indenfor trævarerbranchen og ledede efterhånden flere virksomheder, som han også var medejer af. Engagerede sig i 1902 i sulfitfabriker. Fra ca. 1930 afviklede han sine engagementer. SMK støttede med SKR 10.000. Garanterede SKR 5.000 til løn til besætningen, hvis Svenska-Ex blev tvunget til at overvintre.	Svenska-Ex 1899 - Aflagt i "Karta öfver Konung Oscars fjord och Kejsar Frans Josefs fjord" (Nathorst 1900a) som Kempes Fjord.	Nathorst A.G. 1900a: Två Somrar i Norra Ishavet. Senare delen. Spanande efter Andrée i Nordöstra Grönland. Beiers Bokförlagsaktiebolag, Stockholm.	17039 ++	KEMPE FJORD.	Nunat Aqqi.	
1000	12-05	KONG OSCAR FJORD.	Stor Fjord N for Scoresby Land. Mellem Traill Ø og Geographical Society Ø mod Ø og Ella Ø, Lyell Land og Stauning Alper mod V.	72	22	Oscar Frederik (1829-1907). Født som 3. søn af Kong Oscar I med titel af hertug af Östergötland. 1845 junior løjtnant i flåden, studerede matematik ved Uppsala Universitet. 1857 gift med prinsesse Sophia Wilhemina, yngste datter af hertugen af Nassau. 1859 kronprins ved farens død, da den ældste bror, Kong Carl XV, ikke havde en søn og den mellemste bror var død. Konge af Sverige-Norge 1872. Af N kun til unionens ophør i 1905. Oscar var internationalt anerkendt som mægler, og han var meget kulturelt orienteret og bidrog selv som forfatter og historiker. Oscar var meget optaget af udforskningen af Arktis, og sammen med Oscar Dickson (Dickson Fjord*) støttede han A.E. Nordenskiöld, Fridtjof Nansen og A.G. Nathorst.	Svenska-Ex 1899 - Aflagt i "Karta öfver Konung Oscars fjord och Kejsar Frans Josefs fjord" (Nathorst 1900a) som Konung Oscars Fjord.	Nathorst A.G. 1900a: Två Somrar i Norra Ishavet. Senare delen. Spanande efter Andrée i Nordöstra Grönland. Beiers Bokförlagsaktiebolag, Stockholm.	17059 ++	KANGERLUK KONG OSCAR.	NAA - 17. marts 2010, grønlandisering.	Kong Oscar Fjord
1001	23-03	KONGEBORGEN.	Bjergrække på V-siden af Traill Ø mod Kong Oscar Fjord, Ø for Ella Ø.	72	24	"… Konungaborgen, är ytterligt storslagen, med en ända till 1580 meter hög vägg, på sina ställen öfverst taggig och af smältvatnet utskuren i fantastiska former, så att bergväggen visar en mängd pyramideformade utsprång." (Nathorst 1900a, 296).	Svenska-Ex 1899 - Aflagt i "Karta öfver Konung Oscars fjord och Kejsar Frans Josefs fjord" (Nathorst 1900a) som Kongaborgen. Bemærk forskel i bogstavering.	Nathorst A.G. 1900a: Två Somrar i Norra Ishavet. Senare delen. Spanande efter Andrée i Nordöstra Grönland. Beiers Bokförlagsaktiebolag, Stockholm.	40518	KONGEBORGEN.	Nunat Aqqi.	
762	23-03	LYELL LAND.	Halvøformet landområde på Ø-siden af Nathorst Land mellem Kempe Fjord i N, Kong Oscar Fjord i Ø og Segelsällskapet Fjord i S.	72	25	Charles Lyell (1797-1875). Studerede jura og naturvidenskab. Virkede som advokat 1825-27 men opgav juraen og koncentrede sig om geologien. 1819 indvalgt i Geological Society of London, i 1835-37 og 1849-51 dets præsident. 1831-33 professor i geologi ved King's College i London. 1834 og 37 på ekskursion til DK, N og S, som bl.a. resulterede i en artikel om geologiske lag på Sjælland og Møn. 1834 Royal Medal efter indstilling fra Royal Society of London for hans bog om geologiske principper. 1836 indvalgt i Det Kgl. Danske Videnskabernes Selskab. 1858 Royal Society of Londons Copley medalje for hans geologiske forskning. 1866 Geological Society of Londons Wollaston medalje og indvalgt i Kungl. Svenska Vetenskabsakademien. Testamenterede en formue til Geological Society of London som basis for dets Lyell medalje, der præmierer en væsentlig og omfattende geologisk forskning.	Svenska-Ex 1899 - Aflagt i "Karta öfver Konung Oscars fjord och Kejsar Frans Josefs fjord" (Nathorst 1900a) som Lyells Land.	Nathorst A.G. 1900a: Två Somrar i Norra Ishavet. Senare delen. Spanande efter Andrée i Nordöstra Grönland. Beiers Bokförlagsaktiebolag, Stockholm.		LYELL LAND.	Nunat Aqqi.	
1002	23-03	MARIA Ø.	Lille ø i skæringen mellem Kong Oscar Fjord og Kempe Fjord; mellem Ella og Ruth Ø.	72	24	Ella Maria Charlotte Nathorst (1881-†). Datter af A.G. Nathorst.	Svenska-Ex 1899 - Aflagt i "Karta öfver Konung Oscars fjord och Kejsar Frans Josefs fjord" (Nathorst 1900a) som Marias Ö.	Nathorst A.G. 1900a: Två Somrar i Norra Ishavet. Senare delen. Spanande efter Andrée i Nordöstra Grönland. Beiers Bokförlagsaktiebolag, Stockholm.	17040 ++	MARIA Ø.	Nunat Aqqi.	

Id	Dato	Stednavn	Beliggenhed	Bredde	Længde	Oprindelse	Navngiver	Særlig kilde	Arktisk foto	Grønlandsk stednavn	Navngiver GL	Betydning
1003	23-01	MENANDER ØER.	4 små øer på SV-siden af Kong Oscar Fjord NV for Nyhavn.	72	24	JOHAN Emil MENANDER (1877-1935). S navigatør. Født i Arlöv. 1898 letmatros i ”Antarctic” i ekspedition til Bjørneøerne, Svalbard og Kong Karls Land under ledelse af A.G. Nathorst. Aflagde herefter sjökaptajnseksamen. 1899 2. styrmand i ”Antarctic” i Den Svenska Grönlandsekspeditionen 1899 (A.G. Nahorst). 1900 underløjtnant i flådens reserve. 1901-1902 i Baldwin-Ziegler Polar Expedition som overstyrmand i ekspeditionens flagskib "America". 1903-1904 i den svenske undsætningsekspedition for Otto Nordenskjöld til Antarktis i hvalfangeren "Frithiof" (kaptajn Olof Gyldén). 1904-1907 ansat i Svenska Lloyd som 1. styrmand i "s/s Norge". 1907-1909 ansat i Hydrografiska Kommissionen som kaptajn i forskningsskibet "s/s Skagerack". 1909 emigrerer til USA. Sejler som kaptajn i forskellige skibe. 1912 indvalgt i The Explorers Club in New York. 1917-1919 i US Navy. Derefter forskellige jobs i oliebranchen med base i Texas. Efter nogle år retur til New York. Lever som skribent og forelæser. Senere til Detroit med job hos Chrysler. 1935 død og begravet i familiegravsted i Arlöv.	Svenska-Ex 1899 - Aflagt i "Karta öfver Konung Oscars fjord och Kejsar Frans Josefs fjord" (Nathorst 1900a) som Menanders Öar.	Nathorst A.G. 1900a: Två Somrar i Norra Ishavet. Senare delen. Spanande efter Andrée i Nordöstra Grönland. Beiers Bokförlagsaktiebolag, Stockholm.		IMMIKKEERTERAJII.	Nunat Aqqi.	
1004	23-03	MESTERS VIG.	Lille fjord på N-kysten af Scoresby Land ud til Kong Oscar Fjord. Ø for stationen Mestersvig og Noret.	72	23	Formentlig J. Peterson. 1898 og 99 maskinmester på "Antarctic". JP omtales som ”mäster” s. 206 og 221 hos A.G. Nathorst (1900), og han har ellers ikke lagt navn til nogen lokalitet, hvad de andre officerer på "Antarctic" har.	Svenska-Ex 1899 - Aflagt i "Karta öfver Konung Oscars fjord och Kejsar Frans Josefs fjord" (Nathorst 1900a) som Mästers Vik.	Nathorst A.G. 1900a: Två Somrar i Norra Ishavet. Senare delen. Spanande efter Andrée i Nordöstra Grönland. Beiers Bokförlagsaktiebolag, Stockholm.		MESTERS VIG.	Nunat Aqqi.	
1113	23-03	MOSKUSOKSEFJORD.	Sidefjord til Nordfjorden mod Ø mellem Hudson Land i N og Gauss Halvø i S.	73	24	"Vi sågo vid denna fjord många myskoxar, inalles sextiosju stycken, hvilket gifvit anledning til fjordens namn." (Nathorst 1900a, 352).	Svenska-Ex 1899 - Aflagt i "Karta öfver Konung Oscars fjord och Kejsar Frans Josefs fjord" (Nathorst 1900a) som Myskoxefjorden.	Nathorst A.G. 1900a: Två Somrar i Norra Ishavet. Senare delen. Spanande efter Andrée i Nordöstra Grönland. Beiers Bokförlagsaktiebolag, Stockholm.	48947 ++	MOSKUSOKSEFJORD.	Nunat Aqqi.	
1005	23-03	MOSKUSOKSELANDET.	Landområde i Hudson Land N for Moskusoksefjord.	73	22	Moskusokserne som blev set i stort antal.	Svenska-Ex 1899 - Aflagt i "Karta öfver Konung Oscars fjord och Kejsar Frans Josefs fjord" (Nathorst 1900a) som Myskoxelandet.	Nathorst A.G. 1900a: Två Somrar i Norra Ishavet. Senare delen. Spanande efter Andrée i Nordöstra Grönland. Beiers Bokförlagsaktiebolag, Stockholm.		MOSKUSOKSELANDET.	Nunat Aqqi.	
763	21-11	MURCHISON BJERGE.	Bjergkæde i Scoresby Land S for Segelsällskapet Fjord og Alpefjord. V for Kong Oscar Fjord.	72	25	RODERICK Impey MURCHSON (1792-1871 UK geolog. Indledte en karriere i hæren, men forlod den efter 8 år. Kastede sig over geologi og blev 1818 medlem af Geological Society of London og var i 1831-33 og 1841-43 dets præsident. 1830 medstifter af Royal Geographical Society og dets præsident 4 gange mellem 1843 og 1871. 1839 publicerede bog om det siluriske system - et geologisk system. 1850 indvalgt i Det Kgl. Danske Videnskabernes Selskab. 1855 generaldirektør for de Britiske Geologiske Undersøgelser og indvalgt i Kungl. Svenska Vetenskabsakademien. 1858 Royal Society of Londons Copley medalje for hans eminente geologiske forskning. 1864 Geological Society of Londons Wollaston medalje. 1871 Royal Geographical Society's guldmedalje fordi han "… for 40 years watched over the Society with more than paternal solicitude, and has at length placed it among the foremost of our scientific Societies" (www.rgs.org). Testamenterede en formue til Geological Society of London som basis for dets Murchison medalje, der præmierer en væsentlig og omfattende geologisk forskning. Biograferet i 1875 af A. Geikie (Geikie Plateau*).	Svenska-Ex 1899 - Aflagt i "Karta öfver Konung Oscars fjord och Kejsar Frans Josefs fjord" (Nathorst 1900a) som Murchisons Berg.	http://www.rgs.org/AboutUs/Medals+and+Awards/Recent+Awards.htm. Nathorst A.G. 1900a: Två Somrar i Norra Ishavet. Senare delen. Spanande efter Andrée i Nordöstra Grönland. Beiers Bokförlagsaktiebolag, Stockholm.		MURCHISON BJERGE.	Nunat Aqqi.	
1143	11-08	MYSKOXEFJORDEN.	Moskusoksefjord*.	73	24		Svenska-Ex 1899.			1		

Id	Dato	Stednavn	Beliggenhed	Bredde	Længde	Oprindelse	Navngiver	Særlig kilde	Arktisk foto	Grønlandsk stednavn	Navngiver GL	Betydning
1011	11-08	MYSKOXELANDET.	Moskusokselandet*.	73	22		Svenska-Ex 1899.			1		
1007	23-03	NARHVALSUND.	Sund mellem Ella Ø og Lyell Land som forbinder Kong Oscar Fjord med Kempe Fjord.	72	24	"… även en flock narhvalar strök fram i det lugna solbelysta vattnet;" (Nathorst 1900a, 317).	Svenska-Ex 1899 - Aflagt i "Karta öfver Konung Oscars fjord och Kejsar Frans Josefs fjord" (Nathorst 1900a) som Narhvalssundet.	Nathorst A.G. 1900a: Två Somrar i Norra Ishavet. Senare delen. Spanande efter Andrée i Nordöstra Grönland. Beiers Bokförlagsaktiebolag, Stockholm.	40099	NARHVALSUND.	Nunat Aqqi.	
836	23-03	NORDENSKIÖLD GLETSJER.	Stor gletsjer med front mod bunden af Kejser Franz Joseph Fjord.	73	27	"Vi sågo nu bottenglacieren, hvilket jag uppkallat efter A.E. Nordenskiöld," (Nathorst 1900a, 246). Nathorst (1900a) er tilegnet AEN, som støttede Svenska-Ex med SKR 400. (Nils) Adolf Erik Nordenskiöld (1832-1901). Biografi ved Kap Nordenskiöld*.	Svenska-Ex 1899 - Aflagt i "Karta öfver Konung Oscars fjord och Kejsar Frans Josefs fjord" (Nathorst 1900a) som Nordenskiölds Glacier.	Nathorst A.G. 1900a: Två Somrar i Norra Ishavet. Senare delen. Spanande efter Andrée i Nordöstra Grönland. Beiers Bokförlagsaktiebolag, Stockholm.		NORDENSKIÖLD GLETSJER.	Nunat Aqqi.	
1055	23-03	NORDENSKIÖLD Ø.	Ø i Ø-mundingen af Vega Sund mellem Geograhical Society Ø i N og Kap Palander på Traill Ø i S.	72	22	A.G. Nathorst (1899) skriver ikke, hvilken Nordenskiöld øen (kappet) er opkaldt efter. Da AGN opkaldte Nordenskiöld Gletsjer* efter (N.) A.E. Nordenskiöld, kan øen være opkaldt efter sønnen. Gustav Erik Adolf Nordenskiöld (1868-1895). Studerede ved Uppsala Universitet og Stockholms Högskola, 1889 fil. kand. fra Uppsala. 1890 forskningsrejse til Svalbard og hjembragte fossiler af planter til Naturhistoriska Riksmuseet, hvor AGN var ansat, og som selv i 1898 fortsatte undersøgelserne i de samme områder. 1891 jordomrejse med langt ophold i pueblo indianernes ruinby Mesa Verde, Colorado, hvor han foretog arkæologiske undersøgelser og udgravninger. 1892 i S hvor han dokumenterede sine fund og foretog mineralogiske undersøgelser. 1895 død af TB. AGN omtaler GEAN flere gange. Kan også være opkaldt efter: Nils Gustav Nordenskiöld (1792-1866), far til AEN. Studerede mineralogi i FIN og i S. 1819 korresponderende medlem af det russiske videnskabernes akademi. 1828 inspektør for de finske miner. 1853 indvalgt i Kungl. Svenska Vetenskabsakademien. Kan også være AEN selv, hvilket der er en logik i, når det modsvarende kap er opkaldt efter Palander (Kap Palander*). der var fører af AEN's ekspeditionsskib "Vega", som det mellem liggende sund er opkaldt efter (Vega Sund*).	Svenska-Ex 1899 - Aflagt i "Karta öfver Konung Oscars fjord och Kejsar Frans Josefs fjord" (Nathorst 1900a) som Kap Nordenskiöld*. Se dette om, hvorledes kappet er blevet en ø.	Nathorst A.G. 1900a: Två Somrar i Norra Ishavet. Senare delen. Spanande efter Andrée i Nordöstra Grönland. Beiers Bokförlagsaktiebolag, Stockholm.		NORDENSKIÖLD Ø.	Nunat Aqqi	
1009	23-03	NORDFJORD. (Svenska-Ex).	Sidefjord til Kejser Franz Joseph Fjord V for Gauss Halvø, Ø for Strindberg Land. Ender mod N i Waltershausen Gletsjer.	73	24	Fjordens retning.	Svenska-Ex 1899 - Aflagt i "Karta öfver Konung Oscars fjord och Kejsar Frans Josefs fjord" (Nathorst 1900a) som Nordfjorden.	Nathorst A.G. 1900a: Två Somrar i Norra Ishavet. Senare delen. Spanande efter Andrée i Nordöstra Grönland. Beiers Bokförlagsaktiebolag, Stockholm.	15979 ++	NORDFJORD.	Nunat Aqqi.	
1054	23-03	NUNATAKGLETSJER.	Gletsjer med front mod bunden af Geologfjord.	73	25	Nunatakkerne der stod op igennem gletsjeren.	Svenska-Ex 1899 - Aflagt i "Karta öfver Konung Oscars fjord och Kejsar Frans Josefs fjord" (Nathorst 1900a) som Nunatak Glacieren.	Nathorst A.G. 1900a: Två Somrar i Norra Ishavet. Senare delen. Spanande efter Andrée i Nordöstra Grönland. Beiers Bokförlagsaktiebolag, Stockholm.		NUNATAKGLETSJER.	Nunat Aqqi.	

Id	Dato	Stednavn	Beliggenhed	Bredde	Længde	Oprindelse	Navngiver	Særlig kilde	Arktisk foto	Grønlandsk stednavn	Navngiver GL	Betydning
351	23-03	PICTET BJERGE.	Scoresby aflagde et Cape Pictet som det N-lige kap på den store ø, som Scoresby antog lå mellem Davy Sund og Fleming Fjord, og som blev skilt fra fastlandet ved et sund, som skar sig ind i landet mod N fra Fleming Fjord mellem Cape Seaforth og Cape Rossily. "Att det sund, som enligt Scoresby skulle vara för handen mellan Werner Mountains och den antagne ön, hvarpå Kap Pictet skulle vara beläget, icke existerar, har framgått af våra undersökningar. Anförda ö är i verkligheten en del af fastlandet, och kustlinien har et helt olika förlopp. Då något Kap Pictet ej existerar, har jag användt namnet för ett berg." (Nathorst 1900b, 152). Bjergene ligger V for Antarctic Havn ved Davy Sund.	72	23	"… after Professor Pictet of Geneva." (Scoresby 1823, 272). Marc-Auguste Pictet (1752-1825). Schweizisk fysiker, kemiker, astronom og meteorolog. Professor i Geneve. Indvalgt i Royal Society i London og i det franske naturvidenskabelige akademi. Korresponderede med David Brewster (Kap Brewster*) og havde artikler i "Edinburgh Philosophical Journal".	Svenska-Ex 1899 - Aflagt i "Karta öfver Konung Oscars fjord och Kejsar Frans Josefs fjord" (Nathorst 1900a) som Pictets Berg. Navngivet i respekt for Scoresby, der på sit "Chart of Surveys and Discoveries" (Scoresby 1823) aflagde Cape Pictet*, som Scoresby også omtalte i sin dagbog.	Scoresby W. jr 1823: Journal of a Voyage to the northern Whale-Fishery including Researches and Discoveries on the eastern Coast of west Greenland, made in the Summer 1822, in the Ship Baffin of Liverpool. Archibald Constable and Co, Edinburgh and Hurst, Robinson and Co, London. Nathorst A.G. 1900b: Den svenska expeditionen till nordöstra Grönland 1899. Ymer 20, 2, 115-156.		PICTET BJERGE.	Nunat Aqqi.	
1012	23-03	POLHEM DAL.	NS-gående dal i den Ø-lige del af Lyell Land, V for Berzelius Bjerg. Hos Svenska-Ex kun anvendt om den S-lige del af dalstrøget, der munder ud i Forsblad Fjord.	72	25	Formentlig opkaldt efter Christopher Polhammar (1661-1751). Født på Gotland, hvor hans far var handelsmand og skipper. Faren døde, da CP var 8 år, og han måtte derefter i vid udstrækning sørge for sig selv. CP landarbejder og viste sin tekniske formåen ved at reparere ure, og fik derved forbindelser og hjælp og startede i 1687 på studier. I 1690 fik CP til opgave at forbedre den svenske minedrift, og han lavede forskellige opfindelser. CP deltog også i konstruktionen af Göta kanalen. 1716 adlet og tog først navnet Polheim, senere Polhem. 1739 indvalgt i Kungl. Svenska Vetenskabsakademien. Lokaliteten kan være opkaldt efter det svenske ekspeditionsfartøj "Polhem" (Polhems Fjeld*), men i betragtning af, at Nathorst har begrundet (Nathorst 1900a, 293), at de svenske ekspeditionsfartøjer "Sofia" og "Vega" har lagt navn til hvert sit sund ved Geographical Society Ø*, og da der ikke er nogen begrundelse for Polhem Dal, formodes det, at det er CP, der har lagt navn til dalen i lighed med, at andre ældre svenske forskere har lagt navn til Svenska-Ex lokaliteter.	Svenska-Ex 1899 - Aflagt i "Karta öfver Konung Oscars fjord och Kejsar Frans Josefs fjord" (Nathorst 1900a) som Polhems Dal.	Nathorst A.G. 1900a: Två Somrar i Norra Ishavet. Senare delen. Spanande efter Andrée i Nordöstra Grönland. Beiers Bokförlagsaktiebolag, Stockholm.		POLHEM DAL.	Nunat Aqqi.	
1013	23-03	RAN ØER.	Småøer og skær i Kong Oscar Fjord ud for Nyhavn.	72	23	"Vi mötte snart åter öar, och till och med långt ute i fjorden lågo några skär, som jeg uppkalat efter »den falska Ran«, hvarför vi ställvis måste gå framåt med yttersta försiktighet och sända båt före att loda." (Nathorst 1900a, 301). Ran er formentlig havdybets gudinde, der fanger druknede søfolk i sit net og fører dem til sit rige på havbunden.	Svenska-Ex 1899 - Aflagt i "Karta öfver Konung Oscars fjord och Kejsar Frans Josefs fjord" (Nathorst 1900a) som Rans Skär.	Nathorst A.G. 1900a: Två Somrar i Norra Ishavet. Senare delen. Spanande efter Andrée i Nordöstra Grönland. Beiers Bokförlagsaktiebolag, Stockholm.		RAN ØER.	Nunat Aqqi.	
1014	23-03	RENBUGTEN.	Bugt på N-siden af Isfjord ind i Andrée Land.	73	26	En flok på 12 rener gik ved bunden af fjorden.	Svenska-Ex 1899 - Aflagt i "Karta öfver Konung Oscars fjord och Kejsar Frans Josefs fjord" (Nathorst 1900a) som Renbukten.	Nathorst A.G. 1900a: Två Somrar i Norra Ishavet. Senare delen. Spanande efter Andrée i Nordöstra Grönland. Beiers Bokförlagsaktiebolag, Stockholm.		RENBUGTEN.	Nunat Aqqi.	
1015	23-03	RHEDIN FJORD.	S fjordarm af 3 i bunden af Kempe Fjord.	72	26	M.W. Rhedin, fabrikant i Ellesbo. Støttede med SKR 5.000.	Svenska-Ex 1899 - Aflagt i "Karta öfver Konung Oscars fjord och Kejsar Frans Josefs fjord" (Nathorst 1900a) som Rhedins Fjord.	Nathorst A.G. 1900a: Två Somrar i Norra Ishavet. Senare delen. Spanande efter Andrée i Nordöstra Grönland. Beiers Bokförlagsaktiebolag, Stockholm.		RHEDIN FJORD.	Nunat Aqqi.	

Id	Dato	Stednavn	Beliggenhed	Bredde	Længde	Oprindelse	Navngiver	Særlig kilde	Arktisk foto	Grønlandsk stednavn	Navngiver GL	Betydning
1016	23-03	RIDDERBORGEN.	Fjeld i bunden af Kejser Franz Joseph Fjord; mellem Nordenskiöld Gletsjer og Kjerulf Fjord.	73	27	"… reste sig tvärbrant ett 1800 meter högt berg med en egendommlig fyrkantig topp, liknande en borgruin, hvadför jeg kallat det Riddarborgen." (Nathorst 1900a, 246).	Svenska-Ex 1899 - Aflagt i "Karta öfver Konung Oscars fjord och Kejsar Frans Josefs fjord" (Nathorst 1900a) som Riddarborgen.	Nathorst A.G. 1900a: Två Somrar i Norra Ishavet. Senare delen. Spanande efter Andrée i Nordöstra Grönland. Beiers Bokförlagsaktiebolag, Stockholm		RIDDERBORGEN.	Nunat Aqqi.	
1017	23-03	ROBERTSON Ø.	Aflang ø på tværs af Ø-enden af Sofia Sund.	73	23	"… Robertsons ö, som jag uppkallat efter kapten Th. Robertson på Balaena." (Nathorst 1900a, 285). Kaptajn Th. Robertson på hvalfangeren "Balaena" af Dundee, som A.G. Nathorst mødte flere gange under Svenska-Ex, og som han byttede forsyninger med, og afleverede post til, da "Balena" skulle til IS.	Svenska-Ex 1899 - Aflagt i "Karta öfver Konung Oscars fjord och Kejsar Frans Josefs fjord" (Nathorst 1900a) som Robertsons Ö.	Nathorst A.G. 1900a: Två Somrar i Norra Ishavet. Senare delen. Spanande efter Andrée i Nordöstra Grönland. Beiers Bokförlagsaktiebolag, Stockholm		ROBERTSON Ø.	Nunat Aqqi.	
1018	23-03	RUDBECK BJERG.	Fjeld på Geographical Society Ø ved mundingen af Sofia Sund.	73	23	Kan være Olof Rudbeck d.y. (1660-1740). Studerede lægevidenskab i Uppsala og udgav i 1686 en disputats. Udnævnt til medicinsk adjunkt og derefter på rejse i England, Holland og Tyskland for at studere havebrug. 1691 retur til S og 1692 professor i medicin og botanik. 1695 foretog han på kongens befaling en studietur til Lapland, hvor han fandt ligheder mellem lappisk og hebræisk, hvorefter han koncentrerede sig om sprogforskning. 1719 medstifter af Vetenskaps-societeten i Uppsala.	Svenska-Ex 1899 - Aflagt i "Karta öfver Konung Oscars fjord och Kejsar Frans Josefs fjord" (Nathorst 1900a) som Rudbecks Berg.	Nathorst A.G. 1900a: Två Somrar i Norra Ishavet. Senare delen. Spanande efter Andrée i Nordöstra Grönland. Beiers Bokförlagsaktiebolag, Stockholm.		RUDBECK BJERG.	Nunat Aqqi.	
1019	23-03	RUTH Ø.	Mindre ø med et ca. 530 moh højt konisk formet rødligt fjeld i skæringen mellem Antarctic Sund og Kong Oscar Fjord N for Ella Ø.	73	24	"Den koniskt formade ö … fick sit namn redan samme dag og kallades Ruths ö. … Hon fyllde … sexton år just denna dag, då upptäckten af Konung Oscars fjord ägde rum." (Nathorst 1900a, 282). Ruth Gabriella Nathorst (1883-1961). A.G. Nathorsts datter. Øen opdaget på hendes 16 års fødselsdag 14. aug. 1899. Missionær i Kina 1918-44.	Svenska-Ex 1899 - Aflagt i "Karta öfver Konung Oscars fjord och Kejsar Frans Josefs fjord" (Nathorst 1900a) som Ruths Ö.	Nathorst A.G. 1900a: Två Somrar i Norra Ishavet. Senare delen. Spanande efter Andrée i Nordöstra Grönland. Beiers Bokförlagsaktiebolag, Stockholm.	17040 ++	RUTH Ø.	Nunat Aqqi.	
1020	22-06	RYDER ELV.	I bunden af Hurry Inlet munder en stor og en lille elv ud. Den store strækker sig mod N mellem Livepool Land i Ø og Jameson Land i V til sit udspring V for bunden af Carlsberg Fjord, og S for Skansen. Det er Ryders Elv. Den lille er Bielv*.	70	22	"Paa Vestsiden af Hurry Inlet gik jeg tilfjælds … Fra Toppen af Fjældet, … havde jeg en god Udsigt og fik herved Vished for, hvad vi allerede havde antaget nede ved Fjorden, at Hurry Inlet ikke, som af Scoresby antaget, er et Sund, der staar i Forbindelse med Farvandet Nord for Liverpool Kyst. Det lukkes indenfor de tre af Scoresby opkaldte Fame Øer, og i Bunden udmunde to større Elve. Jamesons Land er saaledes her landfast med Liverpool Kyst." (Ryder 1895, 41). Carl (Hartvig) Ryder (1858-1923). Biografi ved Kap Ryder*.	Svenska-Ex 1899 - Aflagt i "Karta öfver det inre af Hurry Inlet och trakten kring Ryders älf" (Nathorst 1900a) som Ryders Älf.	Nathorst A.G. 1900a: Två Somrar i Norra Ishavet. Senare delen. Spanande efter Andrée i Nordöstra Grönland. Beiers Bokförlagsaktiebolag, Stockholm. Ryder C. 1895: Beretning om den østgrønlandske Expedition 1891-92. Meddelelser om Grønland 17, (1), 1-160.		RYDER ELV.	Nunat Aqqi.	
1021	23-03	RØDEBJERG. (Svenska-Ex.).	Fjeld på S-kysten af Ymer Ø ved V-mundingen af Sofia Sund.	73	24	"Röda berget vid inloppet til Sofias sund erhöll sit namn, emedan det uppbygges af röda devoniska bergarter." (Nathorst 1900a, 285).	Svenska-Ex 1899 - Aflagt i "Karta öfver Konung Oscars fjord och Kejsar Frans Josefs fjord" (Nathorst 1900a) som Röda Berg.	Nathorst A.G. 1900a: Två Somrar i Norra Ishavet. Senare delen. Spanande efter Andrée i Nordöstra Grönland. Beiers Bokförlagsaktiebolag, Stockholm.		RØDEBJERG.	Nunat Aqqi.	
1022	23-03	RÖHSS FJORD.	Midterste af 3 fjordarme i bunden af Kempe Fjord.	72	26	Johan Anders August Röhss (1836-1904). Studerede på Chalmerska Institut i Göteborg og på bjergskolen i Falun. Indtrådte efter farens død i 1858 i dennes firma Wilh. Röhss & Co i Göteborg, som han udviklede til en betydelig virksomhed med eksport af trævarer. Mæcen, støttede Svenska-Ex med SKR 5.000.	Svenska-Ex 1899 - Aflagt i "Karta öfver Konung Oscars fjord och Kejsar Frans Josefs fjord" (Nathorst 1900a) som Röhss' Fjord.	Nathorst A.G. 1900a: Två Somrar i Norra Ishavet. Senare delen. Spanande efter Andrée i Nordöstra Grönland. Beiers Bokförlagsaktiebolag, Stockholm.		RÖHSS FJORD.	Nunat Aqi.	
1023	23-03	SCHEELE BJERG.	Fjeld i den NØ-del af Suess Land.	73	25	Kan være Carl Wilhelm Scheele (1742-86). Lærling på apotek i Gôteborg. 1764 ansat på apotek i Malmø, 1768 i Stockholm og 1770 i Uppsala som laborant. 1775 indvalgt i Kungl. Svenska Vetenskabsakademien og flyttede til apoteket i Köbing. CWS opdagede mange kemiske stoffer, og han publicerede i Tyskland. Medlem af adskillige udenlandske lærde selskaber. 1892 udgav A.E. Nordenskiöld CWS's efterladte breve og notater. CWS har lagt navn til flere lokaliteter på Svalbard.	Svenska-Ex 1899 - Aflagt i "Karta öfver Konung Oscars fjord och Kejsar Frans Josefs fjord" (Nathorst 1900a) som Scheeles Berg.	Nathorst A.G. 1900a: Två Somrar i Norra Ishavet. Senare delen. Spanande efter Andrée i Nordöstra Grönland. Beiers Bokförlagsaktiebolag, Stockholm.		SCHEELE BJERG.	Nunat Aqqi.	

Id	Dato	Stednavn	Beliggenhed	Bredde	Længde	Oprindelse	Navngiver	Særlig kilde	Arktisk foto	Grønlandsk stednavn	Navngiver GL	Betydning
832	23-03	SCOTT KELTIE ØER.	Spredt ø-gruppe i den Ø-lige del af Vega Sund.	72	22	" … uppkallade efter sekreteraren i Royal Geographical Society," (Nathorst 1900a, 293). John Scott Keltie (1840-1927). Gennemførte et teologisk studium ved St. Andrews og Edinburghs universitet, men brugte aldrig sin eksamen. 1871 til London med ansættelse hos Macmillan Publishers. 1883 medlem af Royal Geographic Society, hvor han også fik ansættelse og var selskabets sekretær 1896-1917. April 1905 anbefalede JSK Danmark-Ex i brev til Mylius-Erichsen (AI: 300/7/1).	Svenska-Ex 1899 - Aflagt i "Karta öfver Konung Oscars fjord och Kejsar Frans Josefs fjord" (Nathorst 1900a) som Scott Kelties Öar.	Nathorst A.G. 1900a: Två Somrar i Norra Ishavet. Senare delen. Spanande efter Andrée i Nordöstra Grönland. Beiers Bokförlagsaktiebolag, Stockholm. AI: 300/7/1: Danmark-Ekspeditionen/Breve med udtalelser om Danmark Ekspeditionens ekspeditionsplaner/9 breve.		SCOTT KELTIE ØER.	Nunat Aqqi.	
1024	23-03	SEFSTRÖM GLETSJER.	Gletsjer kommende fra Scoresby Land i Ø og glidende sammen med den N-for liggende Gullygletsjer, så deres fælles gletsjerfront næsten spærrer Alpefjord, der fortsætter lidt længere mod S. Denne S-lige del har Svenska-Ex ikke opdaget, hvorfor de har aflagt SG i bunden af Alpefjord.	72	25	Formentlig Nils Gabriel Sefström (1787-1845). 1807 student i Uppsala og huslærer samt fulgte Berzelius's (Berzelius Bjerg*) undervisning i kemi. 1812 med. kand. i Uppsala. 1813 adjunkt i kemi ved Karolinska Instituttet og med. doktor. 1815 indvalgt i Kungl. Svenska Vetenskabsakademien. 1818 professor ved artilleriskolen i Marieberg. 1819 lærer ved bjergskolen i Falun. 1834 til Stockholm som medlem af bjergkollegiet og forstander for mineralkabinettet. Medlem af Videnskabsakademiet, Krigsvidenskabsakademiet og andre lærde selskaber. NGS har også lagt navn til lokaliteter på Svalbard.	Svenska-Ex 1899 - Aflagt i "Karta öfver Konung Oscars fjord och Kejsar Frans Josefs fjord" (Nathorst 1900a) som Sefström Glacieren.	Nathorst A.G. 1900a: Två Somrar i Norra Ishavet. Senare delen. Spanande efter Andrée i Nordöstra Grönland. Beiers Bokförlagsaktiebolag, Stockholm.		SEFSTRÖM GLETSJER.	Nunat Aqqi.	
1025	23-03	SEGELSÄLLSKAPET FJORD.	Sidefjord mod SV til Kong Oscar Fjord mellem Lyell Land i N og Scoresby Land i S. Fjorden deler sig i 2 fjordarme, Forsblad Fjord mod NV og Alpefjord mod SV.	72	24	"… uppkallat efter Kgl. Svenska Segelsällskapet," (Nathorst 1900a, 301). "Antarctic" sejlede under selskabets splitflag.	Svenska-Ex 1899 - Aflagt i "Karta öfver Konung Oscars fjord och Kejsar Frans Josefs fjord" (Nathorst 1900a) som Segelsällskapets Fjord.	Nathorst A.G. 1900a: Två Somrar i Norra Ishavet. Senare delen. Spanande efter Andrée i Nordöstra Grönland. Beiers Bokförlagsaktiebolag, Stockholm.	p08259	SEGELSÄLLSKAPET FJORD.	Nunat Aqqi	
1026	23-03	SKILDVAGTEN.	Fjeld. Det NØ-forbjerg på Suess Land ved skæringen mellem Antarctic Sund og Kong Oscar Fjord.	73	25	"På sundets södra sida fanns ett berg med en egendomligt formad top, hvilket jag kallat Skiltvakten, ty för fantasien stod det liksom på vakt vid inloppet till den store vattenyta i söder." (Nathorst 1900a, 280).	Svenska-Ex 1899 - Aflagt i "Karta öfver Konung Oscars fjord och Kejsar Frans Josefs fjord" (Nathorst 1900a) som Skiltvakten.	Nathorst A.G. 1900a: Två Somrar i Norra Ishavet. Senare delen. Spanande efter Andrée i Nordöstra Grönland. Beiers Bokförlagsaktiebolag, Stockholm.	17056 ++	SKILDVAGTEN.	Nunat Aqqi.	
1027	23-03	SNEHÆTTEN.	Fjeld på den V-lige del af Lyell Land, N for Forsblad Fjord og Ø for Rhedin Fjord.	72	26	"… den bländhvita snötpp i söder, som kallats Snöhättan, må särskildt framhållas." (Nathorst 1900a, 317).	Svenska-Ex 1899 - Aflagt i "Karta öfver Konung Oscars fjord och Kejsar Frans Josefs fjord" (Nathorst 1900a) som Snöhättan.	Nathorst A.G. 1900a: Två Somrar i Norra Ishavet. Senare delen. Spanande efter Andrée i Nordöstra Grönland. Beiers Bokförlagsaktiebolag, Stockholm.		SNEHÆTTEN.	Nunat Aqqi.	

Id	Dato	Stednavn	Beliggenhed	Bredde	Længde	Oprindelse	Navngiver	Særlig kilde	Arktisk foto	Grønlandsk stednavn	Navngiver GL	Betydning
920	23-03	SOFIA SUND.	Sund mellem Ymer Ø i N og Geographical Society Ø i S. Forbinder Foster Bugt med den indre del af Kong Oscar Fjord.	72	23	" … benämningen Sofias sund syftar på ångbåten Sofia, hvarmed de lyckosamma svenska expeditionerna til Spetsbergen 1868 och Grönland 1883 blefvo företagna." (Nathorst 1900a, 293). SS "Sofia" (1864-1934). Konstrueret på Motala verkstad af O.E. Carlsund (Cap Carlsund*) til postvæsenet til brug som vinterpostdamper med navnet "Sophia". Opkaldt efter kronprinsesse Sophia af Nassau (1836-1913), 1857 gift med den senere Kong Oscar II (Kong Oscar Fjord*) 1873 dronning Sofia. Først indsat på ruten mellem Skåne og Tyskland. 1868 udlånt til A.E. Nordenskiöld (Nordenskiöld Gletsjer*) til en ekspedition til Svalbard Frederick Wilhelm von Otter som kaptajn. Vinteren 1870/71 forsøg på at åbne en rute mellem Stockholm og Estland. 1871-91 på ruten mellem Västervik og Visby som "Sofia". 1883 udlånt til AEN til den 2. Dicksonska ekspedition til GL. 1894 solgt til Åland Kommunikations AB og indsat på ruten Åbo-Stockholm; 1896 blev stævnen ombygget til datidens isbryderstævn. 1898 afløst på ruten. 1904 rederiet konkurs, "Sofia" overtaget af en karelsk ejer i Skt. Petersborg, hvorefter "Sofia" kom til at sejle på Ladoga Sø, de sidste år ejet af Valamo Kloster. 1940 grundstødt ved Valamo og siden hugget op.	Svenska-Ex 1899 - Aflagt i "Karta öfver Konung Oscars fjord och Kejsar Frans Josefs fjord" (Nathorst 1900a) som Sofias Sund.	Nathorst A.G. 1900a: Två Somrar i Norra Ishavet. Senare delen. Spanande efter Andrée i Nordöstra Grönland. Beiers Bokförlagsaktiebolag, Stockholm.	17071	SOFIA SUND.	Nunat Aqqi.	
1028	23-03	STEENSTRUP BJERG.	Fjeld i den S-lige del af Traill Ø, på N-siden af Davy Sund og N for Forchhammer Bjerg.	72	22	Johannes Japetus Smith Steenstrup (1813-1897). Biografi ved Kap Japetus Steenstrup*. 1870 fandt A.G. Nathorst arktiske planter i ferskvandsler i Skåne, og i 1871 inviterede JJSS AGN til DK, hvor han fandt spor af arktisk vegetation. Dette samarbejde er formentlig baggrunden for navngivningen.	Svenska-Ex 1899 - Aflagt i "Karta öfver Konung Oscars fjord och Kejsar Frans Josefs fjord" (Nathorst 1900a) som Steenstrups Berg.	Nathorst A.G. 1900a: Två Somrar i Norra Ishavet. Senare delen. Spanande efter Andrée i Nordöstra Grönland. Beiers Bokförlagsaktiebolag, Stockholm.		STEENSTRUP BJERG.	Nunat Aqqi.	
1029	23-03	STRINDBERG LAND.	Halvøformet landområde N for Kejser Franz Joseph Fjord, mellem Nordfjord og Geologfjord.	73	24	Nils Strindberg (1872-97). 1890 student, derefter Stockholms Högskola med fysik som hovedfag. 1893 fil. kand. og 1894 amanuensis i fysik ved Højskolen. 1895 nivelleringsopgaver og i 1896 ballonopstigninger i Paris som forberedelse til sin deltagelse i Andrée's ballonekspedition i 1897 i "Örnen", hvorunder alle omkom i okt. 1897 på Kvitøya. NS fotodokumenterede ekspeditionen. Mere om ekspeditionen ved Andrée Land*.	Svenska-Ex 1899 - Aflagt i "Karta öfver Konung Oscars fjord och Kejsar Frans Josefs fjord" (Nathorst 1900a) som Strindbergs Halfö.	Nathorst A.G. 1900a: Två Somrar i Norra Ishavet. Senare delen. Spanande efter Andrée i Nordöstra Grönland. Beiers Bokförlagsaktiebolag, Stockholm.	16190 ++	STRINDBERG LAND.	Nunat Aqqi.	
764	23-03	SUESS LAND.	Halvøformet landområde i den Ø-lige del af Nathorst Land mellem Kejser Franz Joseph Fjord i N, Antarctic Sund i NØ, Kong Oscar Fjord i Ø og Kempe Fjord og Dickson Fjord i S.	72	25	Eduard Suess (1831-1914). Født i London. 1834 flyttede familien til Prag og i 1845 til Wien. Studerede geologi. 1857 professor i geologi ved universitetet i Wien. 1887 udgav A.G. Nathorst en del af et af ES's værker under titlen Syndafloden. 1895 indvalgt i Kungl. Svenska Vetenskabsakademien. 1896 Geological Society of Londons Wollaston medalje. 1903 Royal Society of Londons Copley medalje for hans eminente geologiske forskning. 1907 (ca.) indvalgt i Det Kgl. Danske Videnskabernes Selskab.	Svenska-Ex 1899 - Aflagt i "Karta öfver Konung Oscars fjord och Kejsar Frans Josefs fjord" (Nathorst 1900a) som Suess' Land.	Nathorst A.G. 1900a: Två Somrar i Norra Ishavet. Senare delen. Spanande efter Andrée i Nordöstra Grönland. Beiers Bokförlagsaktiebolag, Stockholm.	17028	SUESS LAND.	Nunat Aqqi.	

Id	Dato	Stednavn	Beliggenhed	Bredde	Længde	Oprindelse	Navngiver	Særlig kilde	Arktisk foto	Grønlandsk stednavn	Navngiver GL	Betydning
1030	23-03	SVEDENBORG BJERG.	Fjeld på V-enden af Geographical Society Ø.	72	24	Formentlig Emanuel Swedenborg (1688-1772). Studerede ved universitetet i Uppsala. 1818 på rejse i Europa, hvor han studerede naturvidenskab, mekanik og filosofi. 1715 i S, hvor han beskæftigede sig med naturvidenskab og fik ansættelse ved Bergskollegium. Samarbejde med C. Polhem (Polhem Dal*) om Göta Kanalen. I løbet af 1730'erne skiftede ES's fokus til åndelige emner. 1770 rejste ES til Amsterdam for at lægge sidste hånd på sin bog Vera Christiania Religio, og i 1771 fortsatte han til London, hvor han døde. ES var medlem af Kungl. Svenska Vetenskabsakademien, og han regnes for en af grundlæggerne af geologi i S I 1908 skrev A.G. Nathorst en artikel om ES som geolog. Svenska-Ex navngav flere bjerge efter fremtrædende videnskabsmænd. Kan være: Gustav Wilhelm Emanuel Swedenborg (1869-?). Svensk officer. Reserve på Andrées ballonekspedition i 1897.	Svenska-Ex 1899 - Aflagt i "Karta öfver Konung Oscars fjord och Kejsar Frans Josefs fjord" (Nathorst 1900a) som Svedenborgs Berg.	Nathorst A.G. 1900a: Två Somrar i Norra Ishavet. Senare delen. Spanande efter Andrée i Nordöstra Grönland. Beiers Bokförlagsaktiebolag, Stockholm.		SVEDENBORG BJERG.	Nunat Aqqi	
1114	23-03	SYLTOPPENE.	Række af spidse fjeldtoppe NØ i Scoresby Land mod Kong Oscar Fjord.	72	24	"… berg, som jag kallat Syltopparne, och hvilka i sanning göra skäl för sit namn. De uppbyggas af uppresta lager, hvilka antagligen äro af silurisk ålder, och nå en höjd af 1570 meter." (Nathorst 1900a, 301).	Svenska-Ex 1899 - Aflagt i "Karta öfver Konung Oscars fjord och Kejsar Frans Josefs fjord" (Nathorst 1900a) som Syltopparne.	Nathorst A.G. 1900a: Två Somrar i Norra Ishavet. Senare delen. Spanande efter Andrée i Nordöstra Grönland. Beiers Bokförlagsaktiebolag, Stockholm.	40516 ++	SYLTOPPENE.	Nunat Aqqi	
1031	23-03	TINDERNE.	Fjeldareal langs S-kysten af Lyell Land ved den inderste del af Forsblad Fjord.	72	25	"På norra sidan resa sig Tinnarne med mycket spetsiga toppar." (Nathorst 1900a, 312).	Svenska-Ex 1899 - Aflagt i "Karta öfver Konung Oscars fjord och Kejsar Frans Josefs fjord" (Nathorst 1900a) som Tinnarne.	Nathorst A.G. 1900a: Två Somrar i Norra Ishavet. Senare delen. Spanande efter Andrée i Nordöstra Grönland. Beiers Bokförlagsaktiebolag, Stockholm.		TINDERNE.	Nunat Aqqi.	
1032	23-03	TORBERN BERGMAN BJERG.	Fjeld i den V-lige del af Moskusokse Land Ø for Nordfjord.	73	23	TORBERN Olof BERGMAN (1735-84). Studerede ved Uppsala Universitet, 1758 fil. doktor og derefter docent i fysik og matematik og siden professor i kemi. Bidrog med metoder til kvantitative analyser. 1764 indvalgt i Kungl. Svenska Vetenskabsakademien. 1765 indvalgt i Royal Society of London.	Svenska-Ex 1899 - Aflagt i "Karta öfver Konung Oscars fjord och Kejsar Frans Josefs fjord" (Nathorst 1900a) som Torbern Bergmans Berg.	Nathorst A.G. 1900a: Två Somrar i Norra Ishavet. Senare delen. Spanande efter Andrée i Nordöstra Grönland. Beiers Bokförlagsaktiebolag, Stockholm.		TORBERN BERGMAN BJERG.	Nunat Aqqi.	
1033	22-06	ULVEODDE.	Lille halvø tæt ved bunden af Hurry Inlet Ø for Ryder Elv.	70	22	"… fick jag se de båda vargarne på stranden af bukten öster om den udde, som jag på kartan, vargarne til ära, kallat Vargudden." (Nathorst 1900a, 230).	Svenska-Ex 1899 - Aflagt i "Karta öfver det inre af Hurry Inlet och trakten kring Ryders älf" (Nathorst 1900a) som Vargudden. Aflagt i "GRÖNLANDS ÖSTKYST fra 69°20' til 72°20'. Opmaalt af J.P. Koch 1900" (Koch 1902) som Vargodden.	Nathorst A.G. 1900a: Två Somrar i Norra Ishavet. Senare delen. Spanande efter Andrée i Nordöstra Grönland. Beiers Bokförlagsaktiebolag, Stockholm. Koch J.P. 1902: Bemærkninger vedrørende de paa Skibsekspeditionen til Grønlands Østkyst 1900 opmaalte Kyststrækninger mellem 69°20' N. Br. og 72°20' N. Br. Meddelelser om Grønland 27, 273-303.		ULVEODDE.	Nunat Aqqi.	
1010	11-08	VARGUDDEN.	Ulveodde*.	70	22		Svenska-Ex 1899			1		

Id	Dato	Stednavn	Beliggenhed	Bredde	Længde	Oprindelse	Navngiver	Særlig kilde	Arktisk foto	Grønlandsk stednavn	Navngiver GL	Betydning
1034	20-05	VEGA SUND.	Sund mellem Geographical Society Ø i N og Traill Ø i S. Forbinder havet med den indre del af Kong Oscar Fjord.	72	22	"… Vegas sund, til erinran om Vega," (Nathorst 1900a, 293). Beordret bygget 1872 på Wencke Værft i Bremerhaven som 3-mastet isforstærket bark med hjælpemaskine til sæl- og hvalfangst i arktiske farvande for rederiet A. Rosenthal i Bremerhaven under navnet "Jan Mayen". Solgt under bygningen til rederiet A/B Ishafret i Gôteborg, og omdøbt ved færdiggørelsen i 1873 til "Vega". 1877 solgt til Vega-ekspeditionen og ombygget på orlogsværftet i Karlskrona. 1878-80 på ekspedition under A.E. Nordenskiöld (Nordenskiöld Gletsjer*) med A.A.L. Palander (Kap Palander*) som skibsfører. Hermed blev "Vega" det første skib, der kom igennem NØ-passagen (1878-79) og det første skib der omsejlede Eurasien. Efter ekspeditionen tilbage til rederiet Ishafret. 1901 solgt til Thor Dahl i Sandefjord. 1903 solgt til R. Ferguson i Dundee. Maj 1905 fast i isen i Melville Bugt, og skruet ned.	Svenska-Ex 1899 - Aflagt i "Karta öfver Konung Oscars fjord och Kejsar Frans Josefs fjord" (Nathorst 1900a) som Vegas Sund.	Nathorst A.G. 1900a: Två Somrar i Norra Ishavet. Senare delen. Spanande efter Andrée i Nordöstra Grönland. Beiers Bokförlagsaktiebolag, Stockholm.		VEGA SUND.	Nunat Aqqi.	
1035	23-03	VINTERØER.	En samling øer i mundingen af Dusén Fjord langs Kejser Franz Joseph Fjord.	73	23	"Vinteröarne hafva erhållit sitt namn därför att denna plats föreföll ganska lämplig för öfvervintring." (Nathorst 1900a, 358).	Svenska-Ex 1899 - Aflagt i "Karta öfver Konung Oscars fjord och Kejsar Frans Josefs fjord" (Nathorst 1900a) som Vinteröarne.	Nathorst A.G. 1900a: Två Somrar i Norra Ishavet. Senare delen. Spanande efter Andrée i Nordöstra Grönland. Beiers Bokförlagsaktiebolag, Stockholm.	16172	VINTERØER.	Nunat Aqqi.	
1036	23-03	WAHLENBERG GLETSJER.	Bræ i bunden af Rhedin Fjord mellem Lyell Land i SØ og Gletsjerland i NV.	72	26	Göran Wahlenberg (1780-1851). 1792 student ved universitetet i Uppsala, 1806 doktor i medicin, 1814 underviser i botanik, 1829 professor i medicin og botanik med stor interesse for planters geografi. Den første der beskrev svenske bræer. 1808 medlem af Kungl. Svenska Vetenskabsakademien.	Svenska-Ex 1899 - Aflagt i "Karta öfver Konung Oscars fjord och Kejsar Frans Josefs fjord" (Nathorst 1900a) som Wallenbergs Glacier.	Nathorst A.G. 1900a: Två Somrar i Norra Ishavet. Senare delen. Spanande efter Andrée i Nordöstra Grönland. Beiers Bokförlagsaktiebolag, Stockholm.		WAHLENBERG GLETSJER.	Nunat Aqqi.	
1142	11-08	WIJKANDERS Ö.	Kap Wijkander*.	73	22		Svenska-Ex 1899.			1		
1038	20-02	YMER Ø.	Stor Ø-V-gående ø mellem Kejser Franz Joseph Fjord i N og V, Foster Bugt i Ø og ofia Sund og Antarctic Sund i S.	73	23	Tidsskriftet Ymer, der blev udgivet af Svenska Sällskapet för Antropologi och Geografi. A.G. Nathorst havde en tæt relation til tidsskriftet, som AGN redigerede fra 1895, og på ekspeditionens tid havde han bidraget med 17 artikler. I 1900 beskrev AGN Svenska-Ex i Ymer. Kan også være det svenske ekspeditionsfartøj "Ymer" (Ymers Bjerg*), men det havde AGN ingen relation til. Kan også være den nordiske gud Ymer (Ymers Nunatak*), men dette ville være helt ude af trit med AGN's øvrige navngivning.	Svenska-Ex 1899 - Aflagt i "Karta öfver Konung Oscars fjord och Kejsar Frans Josefs fjord" (Nathorst 1900a) som Ymers Ö.	Nathorst A.G. 1900a: Två Somrar i Norra Ishavet. Senare delen. Spanande efter Andrée i Nordöstra Grönland. Beiers Bokförlagsaktiebolag, Stockholm.	17058 ++	YMER Ø.	Nunat Aqqi.	
958	23-03	ÄTTESTUPAN.	Fjeldvæg på S-kysten af Frænkell Land langs den inderste del af Kejser Franz Joseph Fjord. Fjeldvæggen er ca. 10 km lang og når op til 1800 moh.	73	26	"… en tvärbrant bergvägg, Ättestupan, som reste sig så høgt, att man måst börja hufvudet längt tilbaka, när man ville se dess topp." (Nathorst 1900a, 242). Ättestupa er en stejl bjergvæg, hvor ældre mennesker i den nordiske fortid skulle have kastet sig ud, eller være kastet ud, når de var blevet ude af stand til at arbejde eller forsørge sig selv.	Svenska-Ex 1899 - Aflagt i "Karta öfver Konung Oscars fjord och Kejsar Frans Josefs fjord" (Nathorst 1900a) som Ättestupan.	Nathorst A.G. 1900a: Två Somrar i Norra Ishavet. Senare delen. Spanande efter Andrée i Nordöstra Grönland. Beiers Bokförlagsaktiebolag, Stockholm.		ATTESTUPAN.	Nunat Aqqi.	
1039	23-03	ÅKERBLOM Ø.	Mindre ø i Segelsällskapet Fjords munding ud i Kong Oscar Fjord. Øen har nogle meget karakteristiske "traktorspor" af foldede siluriske klipper.	72	24	Filip Åkerblom (1869-1942). 1886 student i Uppsala, hvor han fortsatte naturvidenskabelige studier. 1899 meteorolog, hydrograf og fysiker på Svenska-Ex. 1904 Fil.dr. og docent. 1909 professor i meteorologi.	Svenska-Ex 1899 - Aflagt i "Karta öfver Konung Oscars fjord och Kejsar Frans Josefs fjord" (Nathorst 1900a) som Åkerbloms Ö.	Nathorst A.G. 1900a: Två Somrar i Norra Ishavet. Senare delen. Spanande efter Andrée i Nordöstra Grönland. Beiers Bokförlagsaktiebolag, Stockholm.	p08259	ÅKERBLOM Ø.	Nunat Aqqi	

Antal poster: 104

Stednavnelisterne er beskyttede i henhold til lov om ophavsret, og rettighederne tilhører Jan Løve. Hvis oplysninger fra listerne publiceres i anden sammenhæng, bedes følgende anført: "Copyright Jan Løve/Arktisk Institut".

Østgrønlandske Stednavne - fra den første kortlægning

Chr. Kruuses botaniske Ekspedition 1901-02 (Kruuse)

Version: 09-05-2023

Id	Dato	Stednavn	Beliggenhed	Bredde	Længde	Oprindelse	Navngiver	Særlig kilde	Arktisk foto	Grønlandsk stednavn	Navngiver GL	Betydning
1861	19-05	CASSIOPEFJELD.	Fjeld i den S-lige del af Kong Christian IX Land N for Ammassalik. V for bunden af fjorden Qinngertivaq, der er den V-lige fjordarm i bunden af Ammassalik Fjord.	66	37	"... Cassiope her er en relikt, der har holdt sig under Istiden paa de høje, spidse, takkede Fjælde ved Kingorsuak, og senere er den vandret ned ..." (Kruuse 1911, 81). Cassiope er kantlyng.	Kruuse 1901-02 - Kruuse 1902 - Aflagt i "Skitsekort over Kingorsuak." (Kruuse 1911) som Casiopefjæld.	Kruuse C. 1911: Rejser og botaniske Undersøgelser i Øst-Grønland mellem 65°30' og 67°20' i Aarene 1898-1900 samt Angmagsalik-Egnens Vegetation. Meddelelser om Grønland 49, 1-307.	#	CASSIOPEFJELD.	Nunat Aqqi.	
1876	19-05	DOBBELTBRÆEN.	Bræ i den S-lige del af Kong Christian IX Land på NØ-siden af sundet Ikaasattivaq på NØ-siden af Ammassalik Ø.	65	37	"... den varme Kilde Unartok. Denne ligger paa ... en lille Pynt lige over for Dobbeltbræen." (Kruuse 1911, 19).	Kruuse 1901-02 - Kruuse i 1901 - Aflagt i "GRÖNLANDS ÖSTKYST ANGMAGSALIK. Kort over botanisk undersögte Pladser." (Kruuse 1911) uden angivelse af navn, men der er meget tydeligt en bræ, der er delt af en klippepynt i midten af fronten.	Kruuse C. 1911: Rejser og botaniske Undersøgelser i Øst-Grønland mellem 65°30' og 67°20' i Aarene 1898-1900 samt Angmagsalik-Egnens Vegetation. Meddelelser om Grønland 49, 1-307.	#	DOBBELTBRÆEN.	Nunat Aqqi.	
1867	19-05	ELVBAKKER.	Dalside i den S-lige del af Kong Christian IX Land langs Kolonielven i Ammassalik. Dalsiden er N-siden af nuværende Blomsterdalen.	65	37	"Elvbakkerne; saaledes kaldte jeg den nordlige (sydeksponerede) Skraaning af Kolonielvens Dal ret Vest for Stationen." (Kruuse 1911, 24). Kruuses station var huset bygget i 1898 af Carlsberg 1898-1900 (Amdrup) som overvintringshus. Det blev bygget lige N for, hvor den første kirke blev bygget i 1903. Kirken er nu museum og bygning B-41 på Rüttelip Aqqulaa. Kolonielvens Dal er nuværende Blomsterdalen.	Kruuse 1901-02 - Kruuse 1902 - Aflagt i "Vegetationskort over Tasiusak." (Kruuse 1911).	Kruuse C. 1911: Rejser og botaniske Undersøgelser i Øst-Grønland mellem 65°30' og 67°20' i Aarene 1898-1900 samt Angmagsalik-Egnens Vegetation. Meddelelser om Grønland 49, 1-307.	#	ELVBAKKER.	Nunat Aqqi.	
1862	15-01	FALKEFJELD. (Kruuse).	Fjeld i den S-lige del af Kong Christian IX Land N for Ammassalik. Ø for den inderste del af fjorden Qinngertivaq, der er den V-lige fjordarm i bunden af Ammassalik Fjord.	66	37	"De jages igen af et Falkepar, som har Rede paa en stejl Klippe, Falkefjæld, over en lille Sø, ca. 2 km udefter Fjorden på Østsiden." (Kruuse 1911, 75). Omtalte sø er formentlig Falkesø*.	Kruuse 1901-02 - Kruuse 1902 - Aflagt i "Skitsekort over Kingorsuak." (Kruuse 1911) som Falkefjæld.	Kruuse C. 1911: Rejser og botaniske Undersøgelser i Øst-Grønland mellem 65°30' og 67°20' i Aarene 1898-1900 samt Angmagsalik-Egnens Vegetation. Meddelelser om Grønland 49, 1-307.	#	NEERERNARTIVAQ.	Nunat Aqqi.	
2002	23-03	FALKESØ.	Fjeldsø i den S-lige del af Kong Christian IX Land N for Ammassalik. Ø for den inderste del af fjorden Qinngertivaq, der er den V-lige fjordarm i bunden af Ammassalik Fjord.	66	37	"Falke Sö near Kingorsuak, ..." (Kruuse 1906, 273). "Omtrent 3 km Syd for Kakasuak findes på Bjærgskraaningen en lille Sø (ved Falkefjæld), ... Paa dens Vestside hæver sig en lodret Syenitvæg, som foroven paa en Afsats gav Boplads for et Falkepar med dets flyvefærdige Unger." (Kruuse 1911, 129). Søens navn er afledt af Falkefjeldets* navn.	Kruuse 1901-02 - Kruuse 1902 - Omtalt af Kruuse - Aflagt uden navn på "Skitsekort over Kingorsuak." (Kruuse 1911).	Kruuse C. 1906: List of Phanerograms and Vascular Cryptograms found in the Angmagsalik District on the East coast of Greenland between 65°30' and 66°20' lat. N. Meddelelser om Grønland 30, (6), 209-287. Kruuse C. 1911: Rejser og botaniske Undersøgelser i Øst-Grønland mellem 65°30' og 67°20' i Aarene 1898-1900 samt Angmagsalik-Egnens Vegetation. Meddelelser om Grønland 49, 1-307.	#	¤		
1869	19-05	GRØNLÆNDERPYNT.	Pynt i den S-lige del af Kong Christian IX Land ved Ammassalik tæt Ø for havnen.	65	37	"Ved Grønlænderpynten tæt Øst for Skibshavnen ..." (Kruuse 1911, 101). Pynten har fået sit navn af, at herved lå en boplads med sten- og tørvehuse, der var beboet af de grønlændere, der ikke var i handels- og missionsstationens tjeneste.	Kruuse 1901-02 - Kruuse 1902 - Aflagt i "Vegetationskort over Tasiusak." (Kruuse 1911). Kan være et lokalt anvendt stednavn, som Kruuse har registreret.	Kruuse C. 1911: Rejser og botaniske Undersøgelser i Øst-Grønland mellem 65°30' og 67°20' i Aarene 1898-1900 samt Angmagsalik-Egnens Vegetation. Meddelelser om Grønland 49, 1-307.	#	ITTIMIIT NOORAJIVAT.	Nunat Aqqi.	

Id	Dato	Stednavn	Beliggenhed	Bredde	Længde	Oprindelse	Navngiver	Særlig kilde	Arktisk foto	Grønlandsk stednavn	Navngiver GL	Betydning
1868	22-06	KOLONIBÆKKEN.	Bæk eller grøft i den S-lige del af Kong Christian IX Land i Ammassalik strækkende sig fra tæt ved det oprindelige missionærhus og derfra S om bakken, hvor den første kirke blev opført og med udløb i Skibshavnen umiddelbart N for for nuværende bygning B-33 på Umiartsualivimmut. Nu kun synlig, når der er tø eller megen regn.	65	37	Kolonibækken - "Bækken har sit udspring i et Par smaa Kær tæt ved Præsteboligen". (Kruuse 1911, 101). "En lille Bæk, der har sit Udspring i et Kær bag Præsteboligen, løber mellem Stationens Bygninger og ud i Havnen Nord for Proviantboden." (Holm, Petersen 1921, 639). Præsteboligen er nuværende bygning B-42 på Chr. Rosingip Aqq. Handelsstationens bygning var bestyrerboligen nuværende bygning B-47 på Jens Emilip Aqq. Proviantboden lå på en lille pynt, der nu indgår i skibshavnen.	Kruuse 1901-02 - Kruuse 1902 - Kan være et lokalt anvendt stednavn, som Kruuse har registreret.	Kruuse C. 1911: Rejser og botaniske Undersøgelser i Øst-Grønland mellem 65°30' og 67°20' i Aarene 1898-1900 samt Angmagsalik-Egnens Vegetation. Meddelelser om Grønland 49, 1-307. Holm G., Petersen J. 1921: Beskrivelse af Angmagssalik Distrikt. Meddelelser om Grønland 61, 560-661.	#	¤.			
1866	23-03	KOLONIELVEN.	Elv i den S-lige del af Kong Christian IX Land i Ammassalik på Ammassalik Ø. Elv der løber fra SV gennem nuværende Blomsterdalen ud i bunden af havnen.	65	37	Beskrivende. Kan være et lokalt anvendt stednavn, som Kruuse har registreret.	Kruuse 1901-02 - Kruuse 1902 - Aflagt i "Vegetationskort over Tasiusak." (Kruuse 1911).	Kruuse C. 1911: Rejser og botaniske Undersøgelser i Øst-Grønland mellem 65°30' og 67°20' i Aarene 1898-1900 samt Angmagsalik-Egnens Vegetation. Meddelelser om Grønland 49, 1-307.	#	¤.		
2001	15-01	LILLE ISFJORD.	Wandel Fjord*.	66	34	"The most northern points I have visited are at the inner end of the Sermilik Inlet on about the same latitude, and I have therefore traced the limit at the "Lille Isfjord" west of Kap Wandel on 66°20' lat.N." (Kruuse 1906, 211).	Kruuse 1901-02 - Kruuse 1902 - Kun set brugt af Kruuse.	Kruuse C. 1906: List of Phanerograms and Vascular Cryptograms found in the Angmagsalik District on the East coast of Greenland between 65°30' and 66°20' lat. N. Meddelelser om Grønland 30, (6), 209-287.		2		
1874	14-08	MIDTBRÆ.	Fenrisgletsjer*.	66	37	"... i den midterste af de 3 smaa Vige, som ere antydede på Holms Skitsekort, løb en mægtig Bræ med høj kalvende Kant ud i Fjorden." (Kruuse 1911, 109), samt billedbeskrivelse "Bunden af Sermilik-Fjord med den store Midtbræ." (ibid., 109). "... den mægtige Midtbræ," (Holm, Petersen 1921, 563).	Kruuse 1901-02 - Kruuse 1902. Bræen kaldes nu Fenrisgletsjer*.	Kruuse C. 1911: Rejser og botaniske Undersøgelser i Øst-Grønland mellem 65°30' og 67°20' i Aarene 1898-1900 samt Angmagsalik-Egnens Vegetation. Meddelelser om Grønland 49, 1-307. Holm G., Petersen J. 1921: Beskrivelse af Angmagssalik Distrikt. Meddelelser om Grønland 61, 560-661.		2		
1863	19-05	NORDFJORD. (Kruuse).	Fjord i den S-lige del af Kong Christian IX Land på Ammassalik Ø i den NØ-lige del af Kong Oscar Havn.	65	37	Beskrivende..	Kruuse 1901-02 - Kruuse 1902 - Aflagt i "Vegetationskort over Tasiusak." (Kruuse 1911).	Kruuse C. 1911: Rejser og botaniske Undersøgelser i Øst-Grønland mellem 65°30' og 67°20' i Aarene 1898-1900 samt Angmagsalik-Egnens Vegetation. Meddelelser om Grønland 49, 1-307.	#	AMITTIVARTIVA.	Nunat Aqqi.	
1870	19-05	PLØjEMARKEN.	Eng i den S-lige del af Kong Christian IX Land i Ammassalik. Umiddelbart V for hvad der var koloniens bygninger i 1902.	65	37	"Bag ved (Vest for) Koloniens bygninger ligger en lille Dal, Pløjemarken, hvis flade Bund (hævet Havbund) er dækket af et stort Tuekær ..." (Kruuse 1911, 103). Koloniens bygninger var præsteboligen, nuværende bygning B-42 på Chr. Rosingip Aqq. og bestyrerboligen, nuværende bygning B-47 på Jens Emilip Aqq.	Kruuse 1901-02 - Kruuse 1902.	Kruuse C. 1911: Rejser og botaniske Undersøgelser i Øst-Grønland mellem 65°30' og 67°20' i Aarene 1898-1900 samt Angmagsalik-Egnens Vegetation. Meddelelser om Grønland 49, 1-307.	#	PLØJEMARKEN.	Nunat Aqqi.	
1873	19-05	SOLO PYNT.	Pynt i den S-lige del af Kong Christian IX Land på Ammassalik Ø. På V-siden af indløbet til Kong Oscar Havn.	65	37	Ukendt, men Solo var medhjælper ved handelsstationen, og han boede ved stationen. Solo hed Søren Peter Nielsen (1871-1948). Biografi ved Solo Sund.	Kruuse 1901-02 - Kruuse 1902 - Aflagt i "Vegetationskort over Tasiusak." (Kruuse 1911). Kan være et lokalt anvendt stednavn, som Kruuse har registreret.	Kruuse C. 1911: Rejser og botaniske Undersøgelser i Øst-Grønland mellem 65°30' og 67°20' i Aarene 1898-1900 samt Angmagsalik-Egnens Vegetation. Meddelelser om Grønland 49, 1-307.	#	QALANGERTAAJIVIT.	Nunat Aqqi.	

Id	Dato	Stednavn	Beliggenhed	Bredde	Længde	Oprindelse	Navngiver	Særlig kilde	Arktisk foto	Grønlandsk stednavn	Navngiver GL	Betydning
1864	19-05	SPARGANIUMDAMMEN.	Dam i den S-lige del af Kong Christian IX Land ved Ammassalik i Blomsterdalen. Mellem Elvbakker og Kolonielv.	65	37	"I Sparganiumdammen blomstrede Hippuris, og Sparganium var kommet frem over Dyndet," (Kruuse 1911, 101). Sparganium er en plante af pindsvineknopfamilien.	Kruuse 1901-02 - Kruuse 1902 - Aflagt i "Vegetationskort over Tasiusak." (Kruuse 1911).	Kruuse C. 1911: Rejser og botaniske Undersøgelser i Øst-Grønland mellem 65°30' og 67°20' i Aarene 1898-1900 samt Angmagsalik-Egnens Vegetation. Meddelelser om Grønland 49, 1-307.	#	SPARGANIUMDAM.	Nunat Aqqi.	
1865	23-03	SUBULARIADAM.	Dam i den S-lige del af Kong Christian IX Land i Ammassalik lige N for Elvbakker. Kan være nuværende Kuukittaajiit.	65	37	Dam med en rig flora. "Da jeg besøgte den 1 Maaned senere (10/8 - 20/8), fandtes Bunden bevokset med Subularia aquatica..." (Kruuse 1911, 106). Planten er sylblad af korsblomstfamilien.	Kruuse 1901-02 - Kruuse 1902 - Aflagt i "Vegetationskort over Tasiusak." (Kruuse 1911).	Kruuse C. 1911: Rejser og botaniske Undersøgelser i Øst-Grønland mellem 65°30' og 67°20' i Aarene 1898-1900 samt Angmagsalik-Egnens Vegetation. Meddelelser om Grønland 49, 1-307.	#	¤.		
1871	23-03	UDKIGSFJELDET.	Fjeld i den S-lige del af Kong Christian IX Land på Ammassalik Ø S for Ammassalik by. V for Solo Pynt. "Udkigsfjæld near the colony." (Kruuse 1906, 245).	65	37	"Syd for Stationen på Toppen af det 128 m høje Udkigsfjæld er anbragt en Mast. som er rejst, for at man i paakommende Tilfælde derfra kan signalisere til Skibet om Isens Beliggenhed under Kysten og ved Havnemundingen." (Holm, Petersen 1921, 639).	Kruuse 1901-02 - Kruuse 1902 - Aflagt i "Vegetationskort over Tasiusak." (Kruuse 1911). Kan være et lokalt anvendt stednavn, som Kruuse har registreret.	Kruuse C. 1911: Rejser og botaniske Undersøgelser i Øst-Grønland mellem 65°30' og 67°20' i Aarene 1898-1900 samt Angmagsalik-Egnens Vegetation. Meddelelser om Grønland 49, 1-307. Kruuse C. 1906: List of Phanerograms and Vascular Cryptograms found in the Angmagsalik District on the East coast of Greenland between 65°30' and 66°20' lat. N. Meddelelser om Grønland 30, (6), 209-287. Holm G., Petersen J. 1921: Beskrivelse af Angmagssalik Distrikt. Meddelelser om Grønland 61, 560-661.	#	¤.		
1872	19-05	UGLEFJELD.	Fjeld i den S-lige del af Kong Christian IX Land på Ammassalik Ø; på V-siden af Kong Oscar Havn lidt N for skibshavnen. Ved nuværende Strandvejen.	65	37	Formentlig forekomst af ugler. Kan være et lokalt anvendt stednavn, som Kruuse har registreret, eller Kruuse kan selv have observeret ugler her.	Kruuse 1901-02 - Kruuse 1902 - Aflagt i "Vegetationskort over Tasiusak." (Kruuse 1911).	Kruuse C. 1911: Rejser og botaniske Undersøgelser i Øst-Grønland mellem 65°30' og 67°20' i Aarene 1898-1900 samt Angmagsalik-Egnens Vegetation. Meddelelser om Grønland 49, 1-307.	#	UGLEFJELDET.	Nunat Aqqi.	

Antal poster: 17

Stednavnelisterne er beskyttede i henhold til lov om ophavsret, og rettighederne tilhører Jan Løve. Hvis oplysninger fra listerne publiceres i anden sammenhæng, bedes følgende anført: "Copyright Jan Løve/Arktisk Institut".

Østgrønlandske Stednavne - fra den første kortlægning

L'expédition Arctique du Duc d'Orléans 1905

Version: 09-05-2023

Id	Dato	Stednavn	Beliggenhed	Bredde	Længde	Oprindelse	Navngiver	Særlig kilde	Arktisk foto	Grønlandsk stednavn	Navngiver GL	Betydning
1247	23-03	ALENCON FJORD.	Ø-vendt fjord i Hertugen af Orléans Land med munding mellem Kap Louise i N og Kap Amélie i S. Pynten på S-siden af mundingen er aflagt som Kap Guise. Kan ikke lokaliseres.	77	19	Formentlig Ferdinand Philippe Marie d'Orléans, duc d'Alencon (1844-1910). Søn af Charles Philippe Raphael d'Orléans (1814-1896), hertug af Nemours. 1886 exileret og drog i landflygtighed fra Treport med "Victoria" sammen med Hertugen af Orléans og hans familie.	Orléans-ex 1905 - Navnet optræder hverken i tilgængelig tekst eller kort fra ekspeditionen, men lokaliteten er aflagt i KVUG 1906 kort over N-GL, som Orléans-ex må have bidraget til.			¤.		
1252	11-08	AUMALE FJORD.	Fjord på S-siden af Stormlandet, svarende til Penthievre Fjord*.	77	19	Formentlig Henri Eugène Philippe Louis d'Orléans, duc Aumale (1822-1897). Søn af Louis-Philippe d'Orléans (1773-1850), der 1830-1848 som Louis-Philippe I var den sidste konge af Frankrig. 1886 exileret og drog i landflygtighed fra Treport i "Victoria" sammen med hertugen af Orléans og hans familie.	Orléans-ex 1905 - Navnet optræder hverken i tilgængelig tekst eller kort fra ekspeditionen, men lokaliteten er aflagt i KVUG 1906 kort over N-GL, som Orléans-ex må have bidraget til.			2		
746	11-08	BAIE de ORLÉANS.	Orléans Bugt*.	77	17		Orléans-ex 1905.			1		
1173	11-08	BANC de la BELGICA.	Belgica Banke*. .	78	14		Orléans-ex 1905.			1		
1174	20-03	BELGICA BANKE.	Relativt lavvandet område i Grønlandshavet Ø for Franske Øer.	78	14	"Notre brave "Belgica" a mérité de donner son nome à un banc inconnu." (Orléans 1907a, 234). "Belgica" (1884-1940). Bygget hos Johan Chr. Jakobsen i Svelvik, N til sæl og næbhvalfangst med navnet "Patria". Hun var en 3-mastet bark udstyret med en dampmaskine på 35 HK. 1896 købt af Adrien de Gerlache (Pic de Gerlache*) og omdøbt til "Belgica" samt ombygget og isforstærket hos Chr. Christensen i Sandefjord. 1897 overtaget af Societé anonyme du Steamer Belgica. 1897-99 Expédition antarctique belge (Gerlache) med en uplanlagt indefrysning fra marts 1898 til feb. 1899. Roald Amundsen var med som 1. styrmand og Frederick Cook som læge. 1901-1904 hvalfanger og udlagde i 1901 depoter for The Baldwin-Ziegler North Pole Expedition 1901-02 (Baldwin) på Kap Philip Broke* og Bass Rock* med John Bryde som kaptajn. 1905 chartret af hertugen af Orléans til ekspedition til Svalbard og Ø-GL, hvorefter han købte "Belgica", som han brugte i 1907 og 1909 til arktiske ekspeditioner med Gerlache som kaptajn. I foråret 1906 i spil som muligt skib for Danmark-Ex, men for dyr. 1916 solgt til Det Norske Spitsbergensyndikat, der efter ombygning og ændring af navn til "Isfjord" brugte skibet til at transportere passagerer og kul fra Svalbard til N-Norge. 1918 solgt til Kristian Holst i Harstad og ombygget til fiskeoliefabrik og navngivet "Belgica". Sidst i 1930'erne ombygget til kuldepot. 1940 rekvireret af britiske tropper til ammunitionsdepot og sænket under et tysk luftangreb ved Brurvik.	Orléans-ex 1905 - Aflagt i "Découvertes de l'Expédition" (Orléans 1907b) som Banc de la Belgica.	Orléans Duc d' 1907a: A Travers la Banquise du Spitzberg au Cap Philippe – Mai-Août 1905. Plon-Nourrit et Cie, Paris. Orléans, Duc d' 1907b: Croisière océanographique accomplie à bord de la Belgica dans la mer du Grönland en 1905. Charles Bulens, Bruxelles.		BELGICA BANKE.	Nunat Aqqi.	
1183	11-08	CAP ALBERT de BELGIQUE.	Aflagt af hertugen af Orléans som det S-lige forbjerg på en ø i Jøkelbugt, men kan have været et fjeld i Hertugen af Orléans Land. Lokaliteten er ikke fundet siden, og navnet bruges ikke mere.	77	18	Kronprins Albert (1875-1934). Konge af Belgien (1909-1934). Relationen ukendt, men hertugen af Orléans havde været bosat i Belgien siden 1900, "Belgica" var ejet af et belgisk selskab, og kaptajn Gerlache var fra Belgien. Formentlig en cadeau til Belgien.	Orléans-ex 1905 - Aflagt i "Découvertes de l'Expédition". (Orléans 1907b).	Orléans, Duc d' 1907b: Croisière océanographique accomplie à bord de la Belgica dans la mer du Grönland en 1905. Charles Bulens, Bruxelles.		¤		
1160	11-08	CAP AMÉLIE.	Kap Amélie*.	77	19		Orléans-ex 1905.			1		
1157	11-08	CAP BERGENDAHL.	Kap Bergendahl*.	78	18		Orléans-ex 1905.			1		
1196	11-08	CAP BOURBON.	Kap Bourbon*.	78	18		Orléans-ex 1905.			1		

Id	Dato	Stednavn	Beliggenhed	Bredde	Længde	Oprindelse	Navngiver	Særlig kilde	Arktisk foto	Grønlandsk stednavn	Navngiver GL	Betydning
1253	23-03	CAP de CHARTRES.	Forbjerg på N-kysten af Germania Land mod Fladebugt. N-pynt på mundingen af den lille fjord i fortsættelse af Slædelandet, nuværende Fladebugt. Kan være Kajkap, men kan ikke lokaliseres præcist.	77	19	Formentlig prins Robert Philippe Louis Eugène Ferdinand af Orléans, hertug af Chartres (1840-1910). Hertugen af Orléans farbror. Officer med tjeneste i Italien, Frankrig og i den amerikanske borgerkrig for unionen. 1863 gift med sin kusine, prinsesse Françoise af Orléans (1844-1925). 1865 far til prinsesse Marie (Kap Marie Valdemar*). 1874 far til prins Jean, hertug af Guise (Cap Guise*). 1886 exileret med andre af familien.	Orléans-ex 1905 - Navnet optræder hverken i tilgængelig tekst eller kort fra ekspeditionen, men lokaliteten er aflagt i KVUG 1906 kort over N-GL, som Orléans-ex må have bidraget til.			¤		
1184	19-07	CAP DUC des ABBRUZZES.	Aflagt som det N-lige forbjerg på en ø i Jøkelbugt, men kan have været et fjeld i Hertugen af Orléans Land. Lokaliteten er ikke fundet siden, og navnet bruges ikke mere.	78	18	Formentlig prins Luigi Amedeo Guiseppe Maria Ferdinando Francesco di Savoia-Aosta (1873-1933). Biografi ved Luigi Amadeo Ø*. Relationen til hertugen af Orléans ukendt.	Orléans-ex 1905 - Aflagt i "Découvertes de l'Expédition" (Orléans 1907b).	Orléans, Duc d' 1907b: Croisière océanographique accomplie à bord de la Belgica dans la mer du Grönland en 1905. Charles Bulens, Bruxelles.	#	¤		
1251	11-08	CAP GUISE.	Forbjerg på Ø-kysten af nuværende Stormlandet, S for mundingen af Alencon Fjord. Forbjerget er ikke lokaliseret siden, og navnet bruges ikke mere.	77	19	Formentlig prins Jean Pierre Clément Marie d'Orléans, hertug af Guise (1840-1910). 1899 gift med sin kusine prinsesse Isabelle d'Orléans (Kap Isabelle*). 1926 efterfulgte hertugen af Orléans som fransk tronprætendent.	Orléans-ex 1905 - Navnet optræder hverken i tilgængelig tekst eller kort fra ekspeditionen, men lokaliteten er aflagt i KVUG 1906 kort over N-GL, som Orléans-ex må have bidraget til.			¤		
1151	11-08	CAP HÉLÈNE.	Kap aflagt S for Kap Récamier på SV-kysten af Skærfjorden. Kappet er ikke fundet siden, og navnet bruges ikke mere.	77	19	Formentlig hertugen af Orléans søster prinsesse Hélène Louise Henriette d'Orléans (1871-1951). 1895 gift med prins Emanuele Filiberto Vittorio Eugenio Alberto Genovena Giuseppe Maria (1869-1931), hertug af Aosta.	Orléans-ex 1905 - Aflagt i "Découvertes de l'Expédition" (Orléans 1907b).	Orléans, Duc d' 1907b: Croisière océanographique accomplie à bord de la Belgica dans la mer du Grönland en 1905. Charles Bulens, Bruxelles.		¤		
1171	11-08	CAP ISABELLE.	Kap Isabelle*.	77	19		Orléans-ex 1905.			1		
1193	11-08	CAP KOEFOED.	Kap Koefoed*.	78	18		Orléans-ex 1905.			1		
1169	11-08	CAP LOUISE.	Kap Louise*.	77	19		Orléans-ex 1905.			1		
1155	11-08	CAP MARIE WALDEMAR.	Aflagt som et forbjerg på N-kysten af Germania Land mod Skærfjorden, svarende til nuværende Kajkap. Ved en fejl brugte Danmark-Ex navnet om nuværende Kap Marie Valdemar*.	77	19		Orléans-ex 1905 - Aflagt i "Découvertes de l'Expédition" (Orléans 1907b). KVUG tolkede kortet således, at den aflagde lokaliteten på sit 1906 kort som et forbjerg et stykke SØ for Rosio og med navnet Kap Marie Valdemar.	Orléans, Duc d' 1907b: Croisière océanographique accomplie à bord de la Belgica dans la mer du Grönland en 1905. Charles Bulens, Bruxelles.		2		
1152	14-09	CAP MARIE.	Kap aflagt S for Kap Récamier i den S-lige del af Skærfjorden; er ikke fundet siden. Kan være nuværende Kap Li. Bruges ikke mere.	77	19	Formentlig hertugens hustru, Marie-Dorotheè af Habsburg-Lorraine, ærkehertuginde af Østrig, prinsesse af Ungarn (1867-1932), datter af ærkehertug Joseph af Habsburg, kusine til kejser Franz Joseph. M-D brugte den ungarske version af sit fornavn Maroussia. 1896 gift med hertugen af Orléans. Parret bosatte sig i England. 1904 med på hertugens togt til Svalbard i "Maroussia". 1911 forlod hun hertugen og bosatte sig i Ungarn på slottet Alcsuth, hvor hun også var født. 1914 skilt.	Orléans-ex 1905 - Aflagt i "Découvertes de l'Expédition" (Orléans 1907b). KVUG tolkede kortet således, at den på sit 1906 kort aflagde lokaliteten som et forbjerg på S-siden af nuværende C.F. Mourier Fjord som nuværende Kap Li.	Orléans, Duc d' 1907b: Croisière océanographique accomplie à bord de la Belgica dans la mer du Grönland en 1905. Charles Bulens, Bruxelles.		¤		
1185	11-08	CAP MÉRITE.	Kap Mérite*.	77	18		Orléans-ex 1905.			1		
1179	11-08	CAP MONTPENSIER.	Kap Montpensier*.	77	17		Orléans-ex 1905.			1		
1177	11-08	CAP PHILIPPE.	Kap Philippe*.	77	17		Orléans-ex 1905.			1		

Id	Dato	Stednavn	Beliggenhed	Bredde	Længde	Oprindelse	Navngiver	Særlig kilde	Arktisk foto	Grønlandsk stednavn	Navngiver GL	Betydning
1191	11-08	CAP PRINSESSE MAUD.	S-Kap på en af de N-ligste Iles Françaises*. Navnet bruges ikke mere.	77	18	Formentlig Maud Charlotte Mary Victoria Sachsen-Coburg-Gotha (1869-1938), prinsesse af Storbritanien og Irland. Datter af den senere engelske kong Edward 7. & dronning Alexandra. 1896 gift med sin fætter prins Chr. Frederik Carl Georg Valdemar Axel af Danmark (1872-1957), kaldet prins Carl, der i 1905 blev valgt konge af N. 1906 parret kronet som kong Hakon VII og dronning Maud. Relationen til hertugen af Orléans ukendt. Kan være en cadeau til de norske medlemmer af besætningen på "Belgica".	Orléans-ex 1905 - Aflagt i "Découvertes de l'Expédition" (Orléans 1907b). KVUG tolkede kortet således, at den på sit 1906 kort aflagde lokaliteten som et forbjerg på en Ø-vendt halvø på Hertugen af Orléans Land.	Orléans, Duc d' 1907b: Croisière océanographique accomplie à bord de la Belgica dans la mer du Grönland en 1905. Charles Bulens, Bruxelles.		¤		
1153	11-08	CAP RÉCAMIER.	Kap Récamier*.	77	20		Orléans-ex 1905 .			1		
1175	23-03	CAP ST. JAQUEES.	Kap Skt. Jacques*.	77	18		Orléans-ex 1905.			1		
1167	11-08	FIORD d'ORLÉANS.	Orléans Sund*.	77	19		Orléans-ex 1905.			1		
1164	11-08	FIORD PENTHIÈVRE.	Penthievre Fjord*.	77	19		Orléans-ex 1905.			1		
1250	11-08	GLACIER PHILIPPE.	Bræ på Ø-kysten af Qeqertaq Prins Henrik N for Kap Philippe. Navnet bruges ikke mere	77	17	Brugt af hertugen af Orléans i sin dagbog. Formentlig opkaldt efter ham selv.	Orléans-ex 1905 - Omtalt i Duc d'Orléans (1907a, 240).	Orléans Duc d' 1907a: A Travers la Banquise du Spitzberg au Cap Philippe – Mai-Août 1905. Plon-Nourrit et Cie, Paris.		¤		
1182	11-08	HERTUGEN AF ORLÉANS LAND.	Landområde i Kong Frederik VIII Land på fastlandet V for Jøkelbugt mellem Zachariae Isstrøm i N og Storstrømmen i S.	77	22	Louis Philippe Robert d'Orléans (1869-1926). Prins af Orléans. Født i exil i England. 1871 retur til Frankrig. 1880 hertug af Orléans og hertug af Montpensier. Begyndt på en officersuddannelse på Saint-Cyr, der blev afbrudt, da familien i 1886 igen drog i exil i England. 1888 afsluttet en engelsk officersuddannelse på Sandhurst, men fik aldrig en militær post, da fransk lov forhindrede dette. 1888-89 i Indien tilknyttet den engelske hær, 1889 i Schweitz, og forsøgte i 1890 at komme til at forrette militærtjeneste i Frankrig. 1890 rejse til USA med faren - Philippe d'Orléans (Pariserøerne*) - for at se, hvor faren havde kæmpet under borgerkrigen. 1891 rejse i Rusland, 1892 jagtekspedition til Somalia, 1893 indvalgt i Royal Geographical Society. 1894 i Ægypten, Palæstina og Ethiopien. 1896 gift med ærkehertuginde Marie-Dorotheé af Østrig (Cap Marie*). 1900 flytning af residens fra England til Belgien. 1904 til Svalbard med "Maroussia". 1905 til Svalbard og Ø-GL med "Belgica". 1907 i Karahavet og i 1909 igen ved Ø-GL og Svalbard. Senere rejser i Asien og i Afrika. 1914 skilt efter at hustruen i 1911 forlod hertugen.	Orléans-ex 1905 - Aflagt i "Découvertes de l'Expédition" (Orléans 1907b) som Terre du Duc d'Orléans med en placering langs Jøkelbugten.	Orléans, Duc d' 1907b: Croisière océanographique accomplie à bord de la Belgica dans la mer du Grönland en 1905. Charles Bulens, Bruxelles.		HERTUGEN AF ORLÉANS LAND.	Nunat Aqqi.	
1102	12-03	ILE de FRANCE.	Qeqertaq Prins Henrik*.	77	17	Hertugen af Orléans kaldte først landet Ø, N og V for Baie d'Orléans* for Terre de France, men da det viste sig, at Baie d'Orléans ikke er en bugt, men et "bælt" indskrænkede han Terre de France* til at være et landområde på fastlandet mellem N-grænsen af Kong Wilhelm Land på 77° N og 79° N. KVUG kunne ikke godkende navnet Terre de France, og hertugen af Orléans måtte med beklagelse "… conformer à la nomenclature adoptée, me borner à donner le nom de la France à l'ile sur laquelle se trouve le cap Philippe… " (1907a, 219, note).	Orléans-ex 1905 - Aflagt i "Découvertes de l'Expédition" (Orléans 1907b). KVUG aflagde på sit 1906 kort øen som Orléans Ø og på sit 1916 kort som Ile de France. GL's hjemmestyre (NAA) ændrede i 2004 navnet til Qeqertaq Prins Henrik*.	Orléans Duc d' 1907a: A Travers la Banquise du Spitzberg au Cap Philippe – Mai-Août 1905. Plon-Nourrit et Cie, Paris. Orléans, Duc d' 1907b: Croisière océanographique accomplie à bord de la Belgica dans la mer du Grönland en 1905. Charles Bulens, Bruxelles.		2		
1162	11-08	ILE de JOINVILLE.	Joinville Ø*.	77	19		Orléans-ex 1905.			1		
1189	11-08	ILE de PARIS.	Pariserøerne*.	78	19		Orléans-ex 1905.			1		
1187	11-08	ILE PHILIPPE.	Qeqertaq Prins Henrik*.	77	17	Hertugen af Orléans omtaler øen som Ile Philippe. Øen fik efter hjemkomsten navnet Ile de France*.	Orléans-ex 1905 - Omtalt i Duc d'Orléans (1907a, 244).	Orléans Duc d' 1907a: A Travers la Banquise du Spitzberg au Cap Philippe – Mai-Août 1905. Plon-Nourrit et Cie, Paris.		2		

Id	Dato	Stednavn	Beliggenhed	Bredde	Længde	Oprindelse	Navngiver	Særlig kilde	Arktisk foto	Grønlandsk stednavn	Navngiver GL	Betydning
1188	16-04	ILES FRANÇAISES.	Aflagt af Orléans som en ø-række Ø for Jøkelbugt fra Ile de Paris i N til omkring samme bredde som Cap Isabelle i S, nogenlunde som nuværende Danske Øer. Navnet bruges ikke mere.	77	18	Oprindeligt aflagt af Orleans som en pendant til kystlandet Terre de France . Se også Franske Øer*.	Orléans-ex 1905 - Aflagt i "Découvertes de l'Expédition" (Orléans 1907b).	Orléans, Duc d' 1907b: Croisière océanographique accomplie à bord de la Belgica dans la mer du Grönland en 1905. Charles Bulens, Bruxelles.		¤		
1158	11-08	ILOT DEL ROSIO.	Lille ø aflagt af Orléans NV for Cap Marie Waldemar* på højde med Kap Récamier. Har formentlig været Rekvedøen* senere aflagt af Danmark-Ex. Ved en fejl blev navnet brugt af Danmark-Ex om nuværende Rosio*.	77	18	Ukendt.	Orléans-ex 1905 - Aflagt i "Découvertes de l'Expédition" (Orléans 1907b). KVUG tolkede kortet således, at den på sit 1906 kort aflagde lokaliteten som nuværende Rekvedøen*.	Orléans, Duc d' 1907b: Croisière océanographique accomplie à bord de la Belgica dans la mer du Grönland en 1905. Charles Bulens, Bruxelles.		2		
1163	23-03	JOINVILLE Ø.	Større ø i den V-lige del af Skærfjorden, S for mundingen af Penthievre Fjord og SØ for Kap Nax.	77	19	Formentlig François Ferdinand Philippe Louis Marie d'Orléans, prins af Joinville (1818-1900). Søofficer med tjeneste i Frankrig og i den amerikanske borgerkrig. 1886 exileret og drog i landflygtighed fra Treport i "Victoria" sammen med hertugen af Orléans og hans familie. Den 13. sept. 1910 E. Mikkelsen og I. Iversen "… crossed over to Joinville Island and followed its coast to the south, until and on-coming gale broke up the ice and compelled us to stop on a small rock, just close to the open water." (Mikkelsen 1922, 127). Her deponerede de dagbøger og alt andet unødvendigt og fortsatte d. 16. sept. til Danmark Havn.	Orléans-ex 1905 - Aflagt i "Découvertes de l'Expédition" (Orléans, Duc d' 1907b) som Ile de Joinville. KVUG tolkede kortet således, at KVUG på sit 1906 kort aflagde lokaliteten som et forbjerg mellem den N-for liggende Aumale Fjord og den S-for liggende Penthievre Fjord. J.P. Koch (Danmark-Ex) tolkede positionen således, at han på Danmark-Ex kortet "Nordöst-Grönland fra 76°9' til 78° nordlig Bredde" (Koch 1911) aflagde Joinville Ø på nuværende position.	Orléans, Duc d' 1907b: Croisière océanographique accomplie à bord de la Belgica dans la mer du Grönland en 1905. Charles Bulens, Bruxelles. Koch J.P. 1911: Danmark-Ekspeditionens Kort. Geografisk Tidsskrift 21, (5), 167-177. Mikkelsen E. 1922: Alabama-Expeditionen til Grønlands Nordøstkyst 1909-1912 under ledelse af Ejnar Mikkelsen – Report on the Expedition. Meddelelser om Grønland 52, (1), 1-142.		JOINVILLE Ø.	Nunat Aqqi.	
1161	23-03	KAP AMÉLIE.	Forbjerg; markant 500 moh højt forbjerg, der er S-pynten på Stormlandet mod Skærfjorden og forbjerget mod N af mundingen af Penthievre Fjord.	77	19	Formentlig hertugen af Orléans storesøster prinsesse Marie Amélie Louise Hélène d'Orléans (1865-1951). 1886 gift med kronprins Carlos af Portugal (1863-1908), 1889 Kong Carlos 1. 1908 blev kongen myrdet ved et attentat. Da Portugal efter en revolution i 1910 blev republik, forlod Amélie Portugal og bosatte sig i Frankrig.	Orléans-ex 1905 - Aflagt i "Découvertes de l'Expédition" (Orléans 1907b). KVUG tolkede kortet således, at den på sit 1906 kort aflagde lokaliteten som et Ø-vendt forbjerg på Stormlandet, som nuværende Depotnæsset. J.P. Koch tolkede positionen således, at han på Danmark-Ex kortet "Nordöst-Grönland, sydlige Blad" (Koch 1911) aflagde Kap Amélie på nuværende position.	Orléans, Duc d' 1907b: Croisière océanographique accomplie à bord de la Belgica dans la mer du Grönland en 1905. Charles Bulens, Bruxelles. Koch J.P. 1911: Danmark-Ekspeditionens Kort. Geografisk Tidsskrift 21, (5), 167-177.		KAP AMÉLIE.	Nunat Aqqi.	
1195	23-01	KAP BERGENDAHL.	Forbjerg i Kong Frederik VIII Land på den S-lige af de 2 store Franske Øer på ydersiden af Jøkelbugt; forbjerget mod NØ.	78	18	Svante RUDOLF BERGENDAHL (1876-1957). S navigatør. 1899 sjökaptajns- og dampskibsførerseksamen. løjtnant. 1900 underløjtnant i flådens reserve. 1901-1902 i Baldwin-Ziegler Polar Expedition som 1. styrmand i ekspeditionens flagskib "America". 1903-1904 i den svenske undsætningsekspedition for Otto Nordenskjöld i Antarktis som styrmand i hvalfangeren "Frithjof" (kaptajn Olof Gyldén). 1905 i L'expédition Arctique du Duc d'Orléans 1905 til Svalbard og NØ-Grønland som medlem af staben i "Belgica", som løjtnant og næstkommanderende. 1907 i L'expédition Arctique du Duc d'Orléans 1905 til Karahavet og Novaja Zemlja som medlem af staben i "Belgica", som løjtnant og næstkommanderende. Under en rejse med en engelsk besætning fik SRB kaldenavnet Ralph. 1915 1923 kaptajn i skoleskibet "G.D. Kennedy" ejet af AB Transatlantic i Göteborg. 1923 gift m. Monica Hedda Maria Elisabeth f. Augustinson (1886-1957).	Orléans-ex 1905 - Aflagt i "Découvertes de l'Expédition" som Cap Bergendahl på grundlag af en enkelt pejling og en skønnet afstand (d'Orléans 1907b, 23). KVUG tolkede kortet således, at den på sit 1906 kort aflagde lokaliteten som det NØ-lige forbjerg på Lambert Land. Danmark-Ex brugte først navnet om Ø-næsset på Lambert Land, hvor Danmark-Ex havde depot (Friis 2005, 358). Senere fik lokaliteten navnet Brønlunds Grav*. J.P. Koch knyttede ret hurtigt navnet til N-spidsen af den S-ligste af de Franske Øer og aflagde det således i Danmark-Ex "Nordöst-Grönland, sydlige Blad" (Koch 1911).	Orléans Duc d' 1907b: Croisière océanographique accomplie à bord de la Belgica dans la mer du Grönland en 1905. Charles Bulens, Bruxelles. Friis A. 2005: Danmark Ekspeditionen til Grønlands Nordøstkyst 1906-1908. Gyldendal, København. Koch J.P. 1911: Danmark-Ekspeditionens Kort. Geografisk Tidsskrift 21, (5), 167-177.		KAP BERGENDAHL.	Nunat Aqqi.	

Id	Dato	Stednavn	Beliggenhed	Bredde	Længde	Oprindelse	Navngiver	Særlig kilde	Arktisk foto	Grønlandsk stednavn	Navngiver GL	Betydning
1197	23-03	KAP BOURBON.	Forbjerg mod NØ på den N-lige af de 2 største Franske Øer.	78	18	Formentlig inspireret af, at familien Orléans er en gren af slægten Bourbon. Kan også have været en bestemt bourbon.	Orléans-ex 1905 - Aflagt i "Découvertes de l'Expédition" (Orléans 1907b) som Cap Bourbon som det N-ligste punkt. "Le cap Bourbon qui se présentait à nous sous les apparences d'une île n'a pu être relevé que de la station A, et encore n'était visible que du nid de pie." (Gerlache i d'Orléans 1907b; 23)(JL: Kap Bourbon, som viste sig for os som en ø, kunne kun sigtes fra station A, og yderligere var den kun synlig som en skaderede.). KVUG tolkede kortet således, at den på sit 1906 kort aflagde lokaliteten som et forbjerg N for Lambert Land. J.P. Koch tolkede positionen således, at han aflagde lokaliteten på Danmark-Ex "Nordöst-Grönland, sydlige Blad" (Koch 1911) som det N-lige punkt på den N-lige af de største Franske Øer.	Orléans Duc d' 1907b: Croisière océanographique accomplie à bord de la Belgica dans la mer du Grönland en 1905. Charles Bulens, Bruxelles. Koch J.P. 1911: Danmark-Ekspeditionens Kort. Geografisk Tidsskrift 21, (5), 167-177.		KAP BOURBON.	Nunat Aqqi.	
1172	23-03	KAP ISABELLE.	Forbjerg; den SØ-lige pynt på Gamma Ø, N for mundingen af Orléans Sund.	77	19	Formentlig hertugen af Orléans søster prinsesse Isabelle Marie Laure Mercédès Ferdinande d'Orléans (1878-1961). 1899 gift med sin fætter prins Jean (1874-1940), hertug af Guise. Han efterfulgte hertugen af Orléans som fransk tronprætendent. (Cap Guise*).	Orléans-ex 1905 - Aflagt i "Découvertes de l'Expédition" (Orléans 1907b) som Cap Isabelle.	Orléans, Duc d' 1907b: Croisière océanographique accomplie à bord de la Belgica dans la mer du Grönland en 1905. Charles Bulens, Bruxelles.		KAP ISABELLE.	Nunat Aqqi.	
1194	23-03	KAP KOEFOED.	SØ-pynt på den S-ligste af de Franske Øer.	78	18	Einar Koefoed. Dansk biolog ansat som assistent for professor Johan Hjort (1869-1948) ved den norske fiskeristyrelse - nu havforskningsinstitut - i Bergen. Fiskeristyrelsen havde lagt programmet for Orléans oceanografiske undersøgelser og sendt Koefoed med. Observationerne blev bearbejdet af styrelsen.	Orléans-ex 1905 - Aflagt i "Découvertes de l'Expédition" (Orléans 1907b) som Cap Koefoed som et S-vendt forbjerg. KVUG tolkede kortet således, at den den på sit 1906 kort aflagde lokaliteten som S-forbjerget på Lambert Land. J.P. Koch aflagde kappet som S-kappet på den S-lige af de Franske Øer på Danmark-Ex "Nordöst-Grönland, sydlige Blad" (Koch 1911).	Orléans, Duc d' 1907b: Croisière océanographique accomplie à bord de la Belgica dans la mer du Grönland en 1905. Charles Bulens, Bruxelles. Koch J.P. 1911: Danmark-Ekspeditionens Kort. Geografisk Tidsskrift 21, (5), 167-177.		KAP KOEFOED.	Nunat Aqqi.	
1170	23-03	KAP LOUISE.	Forbjerg; den NØ-lige pynt på Stormlandet, S for mundingen af nuværende Orléans Sund.	77	19	Formentlig hertugen af Orléans søster prinsesse Louise Françoise Marie Laure (1882-1951). 1907 gift med prins Carlos af Begge Sicilier (1870-1949). Bosat i Madrid. 1931 flyttede parret til Italien, da Spanien blev republik, og senere flyttede det til Schweitz. 1939 flytning tilbage til Spanien efter at Franco havde vundet borgerkrigen.	Orléans-ex 1905 - Aflagt i "Découvertes de l'Expédition" (Orléans 1907b) som Cap Louise. KVUG tolkede de oplysninger, som den må have fået fra ekspeditionen således, at den på sit 1906 kort aflagde Kap Louise som S-pynten på mundingen af Nemours Fjord. J.P. Koch tolkede positionen således, at han på Danmark-Ex "Nordöst-Grönland, sydlige Blad" (Koch 1911) aflagde Kap Louise på nuværende position.	Orléans, Duc d' 1907b: Croisière océanographique accomplie à bord de la Belgica dans la mer du Grönland en 1905. Charles Bulens, Bruxelles. Koch J.P. 1911: Danmark-Ekspeditionens Kort. Geografisk Tidsskrift 21, (5), 167-177.		KAP LOUISE.	Nunat Aqqi.	

Id	Dato	Stednavn	Beliggenhed	Bredde	Længde	Oprindelse	Navngiver	Særlig kilde	Arktisk foto	Grønlandsk stednavn	Navngiver GL	Betydning
1186	23-03	KAP MÉRITE.	Forbjerg mod NØ på Stigbøjlen, der er en af de største øer i øgruppen Danske Øer.	77	18	Edouard Paul Mérite (1867-1941). Fransk maler med speciale i dyremotiver. Med hertugen af Orléans i 1905 og i 1909.	Orléans-ex 1905 - Aflagt i "Découvertes de l'Expédition" (Orléans 1907b) som Cap Mérite som et S-vendt forbjerg. KVUG tolkede kortet således, at den på sit 1906 kort aflagde lokaliteten på en Ø-vendt halvø på Hertugen af Orléans Land. Halvøen eksisterer ikke. J.P. Koch tolkede positionen således, at han aflagde lokaliteten på Danmark-Ex "Nordöst-Grönland, sydlige Blad" (Koch 1911) på dens nuværende position.	Orléans, Duc d' 1907b: Croisière océanographique accomplie à bord de la Belgica dans la mer du Grönland en 1905. Charles Bulens, Bruxelles. Koch J.P. 1911: Danmark-Ekspeditionens Kort. Geografisk Tidsskrift 21, (5), 167-177.			KAP MÉRITE.	Nunat Aqqi.	
1180	23-03	KAP MONTPENSIER.	Forbjerg mod N på Qeqertaq Prins Henrik.	77	17	Formentlig prins Ferdinand François Philippe Marie Laurent d'Orléans, hertug af Montpensier (1884-1924). Hertugen af Orléans eneste bror der ikke døde som spæd.	Orléans-ex 1905 - Aflagt i "Découvertes de l'Expédition" (Orléans 1907b) som Cap Montpensier.	Orléans, Duc d' 1907b: Croisière océanographique accomplie à bord de la Belgica dans la mer du Grönland en 1905. Charles Bulens, Bruxelles.		KAP MONTPENSIER.	Nunat Aqqi.	
1178	23-03	KAP PHILIPPE.	Forbjerg mod SØ på Qeqertaq Prins Henrik.	77	17	Louis Philippe Robert d'Orléans (Hertugen af Orléans Land*). I hertugen af Orléans dagbog (1907a) er navnet konsekvent knyttet til øens SV-kap, og jævnfør vardeberetningen herfra "Les membres de l'état-major de l'expedition ont décidé, en conséquence, de le baptiser du nom de «Cap Philippe» et de désigner sous le nom de «Baie d'Orléans» la baie dont il marque l'entrée est...". (ibid., 231). Staben besluttede navngivningen til minde om hertugen af Orléans, og før man opdagede det nuværende Kap Philippe. Vardeberetning blev nedlagt i den varde, der blev bygget 29. juli 1905 på et synligt sted på S-kysten af Qeqertaq Prins Henrik mellem SV- og SØ-pynten men nærmest SV-pynten. Bergendahl (1905, 343) bruger også navnet Kap Philippe om SV-pynten. SV-pynten blev aflagt i ekspeditionens kort som Cap Saint Jacques*, og er også omtalt således i ekspeditionens tekster og kort.	Orléans-ex 1905 - Aflagt i "Découvertes de l'Expédition" (Orléans 1907b) som Cap Philippe.	Orléans Duc d' 1907a: A Travers la Banquise du Spitzberg au Cap Philippe – Mai-Août 1905. Plon-Nourrit et Cie, Paris. Bergendahl R. 1905: Notits: Hertigens af Orléans polarexpedition. Ymer 25 (3), 342-345. Orléans, Duc d' 1907b: Croisière océanographique accomplie à bord de la Belgica dans la mer du Grönland en 1905. Charles Bulens, Bruxelles.		KAP PHILIPPE.	Nunat Aqqi.	
1154	23-03	KAP RÉCAMIER.	Forbjerg. Ca.. 600 moh høj pynt på V-siden af Skærfjorden. Yderst på halvøen mellem V. Clausen Fjord i N og C.F. Mouriers Fjord i S.	77	20	"… nous avons donné le nom de cap Récamier. C'est un gigantesque coin noir qui s'avance entre deux fjords profonds qu'il domine de toute sa hauteur verticale." (Orléans 1907a, 250). Joseph Récamier. Læge på "Belgica". Ledsagede hertugen af Orléans på ekspeditionerne til Svalbard, GL, IS, Karahavet og Franz Joseph Land.	Orléans-ex 1905 - Aflagt i "Découvertes de l'Expédition" (Orléans 1907b) som Cap Récamier.	Orléans Duc d' 1907a: A Travers la Banquise du Spitzberg au Cap Philippe – Mai-Août 1905. Plon-Nourrit et Cie, Paris. Orléans, Duc d' 1907b: Croisière océanographique accomplie à bord de la Belgica dans la mer du Grönland en 1905. Charles Bulens, Bruxelles.	299756	KAP RÉCAMIER.	Nunat Aqqi.	
1176	23-03	KAP SKT. JACQUES.	SV-pynt på Qeqertaq Prins Henrik.	77	18	"Navnet Kap Sankt Jacques fik hans (JL: Eigil Knuths) tanker til at vandre mod centrum for Sankt Jakob dyrkelsen: Santiago de Compostela i Galicien; Île de France i Paris var udgangspunktet for en af pilgrimsruterne til Santiago de Compostela;" (Andreasen 2003, 178). Eigil Knuth gravede på KSJ i 1987, 88 og 89. EK fandt også hertugen af Orléans vardeberetning. Hertugens mening med navnet er ukendt.	Orléans-ex 1905 - Aflagt i "Découvertes de l'Expédition" (Orléans 1907b) som Cap Saint Jacques.	Andreasen C. 2003: Ringen sluttet. Martens G. (red.): Peary Land. Atuagkat, Nuuk. Orléans, Duc d' 1907b: Croisière océanographique accomplie à bord de la Belgica dans la mer du Grönland en 1905. Charles Bulens, Bruxelles.		KAP SKT. JACQUES.	Nunat Aqqi.	

Id	Dato	Stednavn	Beliggenhed	Bredde	Længde	Oprindelse	Navngiver	Særlig kilde	Arktisk foto	Grønlandsk stednavn	Navngiver GL	Betydning
1166	23-03	MAROUSSIA.	Lille lav ø S for Kap Bismarck og Renskæret.	76	18	Navngivet efter yachten "Maroussia". 1885 bygget som en 3-mastet dampyacht hos Patrick ved Clyde som "Roxana". Tidligere ejet af fyrst Georgiy Romanovskiy, hertugen af Leuchtenberg og senere af Adam Mortimer Singer (1863-1929) ud af symaskine familien. 1898 købt af hertugen af Orléans (49%) og Baron Louis de la Grange (51%). Fordelingen betød, at skibet kunne blive indregistreret i Frankrig og sejle under fransk flag, hvilket var af betydning for den exilerede hertug. 1898 omdøbt til "Maroussia" efter hertugens kone (Cap Marie*) og ombygget til 2-mastet sejlførende yacht, og derefter brugt af hertugen. 1904 togt til N og Svalbard.	Orléans-ex 1905 - Landgang 27. juli omtalt hos Gerlache (1906, 129). Aflagt i "Danmarks Havn og nærmeste omgivelser" (Koch 1911).	Gerlache A. de 1906: La banquise et la côte nord-est du Grönland au nord du 77° de Lat. N. en 1905. La Géographie - Bulletin de la Société de Géographie. 14, (3), 125-142. Koch J.P. 1911: Danmark-Ekspeditionens Kort. Geografisk Tidsskrift 21, (5), 167-177.		MAROUSSIA.	Nunat Aqqi.	
1248	23-03	NEMOURS FJORD.	Ø-vendt fjord i Hertugen af Orléans Land. Forbjerg på S-siden aflagt som Kap Louise. Kan ikke lokaliseres.	77	19	Formentlig Louis Charles Philippe Raphaël d'Orléans, hertug af Nemours (1814-1896). Officer.	Orléans-ex 1905 - Navnet optræder hverken i tilgængelig tekst eller kort fra ekspeditionen, men lokaliteten er aflagt i KVUG 1906 kort over N-GL, som Orléans-ex må have bidraget til.			¤		
1198	11-08	ORLÉANS BUGT.	Farvandet mellem Ile de France og Terre du Duc d'Orléans og mod S til Kap Marie Valdemar. Nogenlunde som Skærfjorden*. Navnet bruges ikke mere.	77	17	"Les membres de l'état-major de l'expedition ont décidé, en conséquence, de le baptiser du nom de «Cap Philippe» et de désigner sous le nom de «Baie d'Orléans» la baie dont il marque l'entrée est… ". (Duc d'Orléans 1907a, 231). Staben besluttede navngivningen til minde om hertugen af Orléans. Citatet er et uddrag af den vardeberetning, som blev nedlagt i den varde, der blev bygget 29. juli 1905 på et synligt sted på S-kysten af Qeqertaq Prins Henrik mellem SV- og SØ-pynten men nærmest SV-pynten. Den 27. var "Belgica" kommet S-fra og gået til ankers lige V for Ø-pynten af mundingen af det, som ekspeditionen antog for en stor isdækket bugt, der mod Ø var afgrænset af en halvø og som mod N var forbundet med fastlandet mod V med en tunge af Indlandsisen med enkelte nunatakker. Dette farvand blev navngivet Baie d'Orléans, og det land, som bugten skær sig ind i, blev navngivet Terre de France*. Ekspeditionen opdagede senere, at halvøen mod Ø er en halvø, som senere fik navnet Ile de France*, og at Indlandsisen mod N var is, der omgav de øer, der danner SØ-grænsen af Jøkelbugt, og fastlandet mod V fik så navnet Terre de France*. Hertugen kalder i sin dagbog (1907a) konsekvent SV-pynten på Ile de France for Cap Philippe*.	Orléans-ex 1905 - Omtalt i Orléans (1907a, s. 220 m.fl.).	Orléans Duc d' 1907a: A Travers la Banquise du Spitzberg au Cap Philippe – Mai-Août 1905. Plon-Nourrit et Cie, Paris.		2		
1168	23-03	ORLÉANS SUND.	Sund mellem Gamma Ø i N og Stormlandet i S.	77	19	Formentlig prins Henri Philippe Marie d'Orléans (1867-1901). Fætter til hertugen af Orléans. Opdagelsesrejsende. De 2 fætre mødtes i Calcutta i 1888, da hertugen var på vej til regimentet the King's Royal Rifle Corps, som han skulle tilknyttes. Efter invitation af Lord Dufferin, vicekonge i Indien, deltog de 2 prinser i en 5 ugers tigerjagt. Kan også være opkaldt efter andre i slægten Orléans.	Orléans-ex 1905 - Aflagt i "Découvertes de l'Expédition" (Orléans 1907b) som Fiord d'Orléans. Hertugen havde på stor afstand pejlet farvandet, og taget det for en fjord. Danmark-Ex opdagede, at farvandet er et sund, og navngav det Orléans Sund i overensstemmelse med Orléans-ex navngivningen. Aflagt i Danmark-Ex "Nordöst-Grönland fra 76°9' til 78° nordlig Bredde" (Koch 1911).	Orléans, Duc d' 1907b: Croisière océanographique accomplie à bord de la Belgica dans la mer du Grönland en 1905. Charles Bulens, Bruxelles. Koch J.P. 1911: Danmark-Ekspeditionens Kort. Geografisk Tidsskrift 21, (5), 167-177.		ORLÉANS SUND.	Nunat Aqqi.	

Id	Dato	Stednavn	Beliggenhed	Bredde	Længde	Oprindelse	Navngiver	Særlig kilde	Arktisk foto	Grønlandsk stednavn	Navngiver GL	Betydning
1190	23-03	PARISERØERNE.	Øgruppe Ø for Jøkelbugt, S for Franske Øer.	78	19	Kan være hovedstaden i Frankrig, Paris, men kan også være inspireret af hertugens far, Louis Philippe Albert d'Orléans, greve af Paris (1838-1894). Officer. Tjente i Unionens hær under den amerikanske borgerkrig. 1864 gift med sin kusine prinsesse Marie Isabelle d'Orléans.	Orléans-ex 1905 - Aflagt i "Découvertes de l'Expédition" (Orléans 1907b) som Ile de Paris, altså Paris Ø. KVUG tolkede kortet således, at den på sit 1906 kort aflagde øen som Paris Øer ud for spidsen af smal halvø S for Lambert Land. J.P. Koch tolkede positionen således, at han aflagde øen på Danmark-Ex kortet "Nordöst-Grönland, sydlige Blad" (Koch 1911) på nuværende position og med nuværende navn.	Orléans, Duc d' 1907b: Croisière océanographique accomplie à bord de la Belgica dans la mer du Grönland en 1905. Charles Bulens, Bruxelles. Koch J.P. 1911: Danmark-Ekspeditionens Kort. Geografisk Tidsskrift 21, (5), 167-177.		PARISERØERNE.	Nunat Aqqi.	
1165	23-03	PENTHIEVRE FJORD.	Fjord med munding mod Skærfjorden mellem Kap Amélie i Ø og Joinville Ø i V.	77	19	Kan være Pierre d'Orléans, hertug af Penthièvre(1845-1919). Søn af François Ferdinand Philippe Louis Marie d'Orléans, prins af Joinville (Joinville Ø*). Søofficer.	Orléans-ex 1905 - Aflagt i "Découvertes de l'Expédition" (Orléans 1907b) som Fiord Penthiévre. KVUG tolkede kortet således, at den aflagde lokaliteten som nuværende V. Clausen Fjord på sit 1906 kort. J.P. Koch tolkede positionen således, at han på Danmark-Ex kortet "Nordöst-Grönland fra 76°9' til 78° nordlig Bredde" (Koch 1911) aflagde fjorden som nuværende.	Orléans, Duc d' 1907b: Croisière océanographique accomplie à bord de la Belgica dans la mer du Grönland en 1905. Charles Bulens, Bruxelles. Koch J.P. 1911: Danmark-Ekspeditionens Kort. Geografisk Tidsskrift 21, (5), 167-177.		PENTHIEVRE FJORD.	Nunat Aqqi.	
767	23-03	PIC de GERLACHE.	Oprindeligt aflagt af Orléans som et forbjerg eller et fjeld på 78° N 19° V. "The name Pic de Gerlache I have not been able to localize. As this name in particular seemed to me one which should not be missing from the map, I have placed it on the continent at a peak about 900 metres high, which is visible from the pack ice." (Koch 1916, 376). Aflagt som et fjeld ved V-siden af Jøkelbugt i Hertugen af Orléans Land på "Nordöst-Grönland, sydlige Blad" (Koch 1916).	78	21	ADRIEN Victor Joseph De GERLACHE de Gomery (1866-1934). 1885 afsluttede han et teknisk studium og meldte sig til flåden og blev søofficer. 1895 i sælfangeren "Castor" til Jan Mayen og Ø-GL. 1896 køb af hvalfangeren "Patria", som han lod ombygge og ændrer navn til "Belgica" (Belgica Banke*). 1897-99 leder af den belgiske Antarktis-ekspedition i "Belgica". 1901 deltog i en ekspedition til Den Persiske Bugt. 1903 deltog i den franske Antarktis ekspedition under Jean-Baptiste Charcot, men forlod den ret hurtigt. 1905, 07 og 09 på ekspeditioner som kaptajn i "Belgica" med hertugen af Orléans til Svalbard, Grønland, Barents Havet, Kara Havet og Franz Joseph Land (Zemlja Frants-Iosifa). 1910 æresmedlem af Det Kgl. Danske Geografiske Selskab. 1924 baron de Gerlache.	Orléans-ex 1905 - Aflagt i "Découvertes de l'Expédition" (Orléans 1907b). KVUG tolkede kortet således, at den på sit 1906 kort aflagde lokaliteten på spidsen af en smal halvø S for Lambert Land.	Koch J.P. 1916: Survey of Northeast Greenland. Meddelelser om Grønland 46, (2), 79-468. Orléans, Duc d' 1907b: Croisière océanographique accomplie à bord de la Belgica dans la mer du Grönland en 1905. Charles Bulens, Bruxelles.		PIC GERLACHE.	Nunat Aqqi.	
1199	11-08	TERRE de FRANCE.	Hertugen af Orléans Land*.	77	22	Hertugen af Orléans kaldte først alt land, der omgav Baie d'Orléans*, for Terre de France, men da det viste sig, at Baie d'Orléans ikke er en bugt, men et "bælt", indskrænkede han Terre de France til at være et område på fastlandet mellem N-grænsen af Kong Wilhelm Land på 77° N og 79° N. KVUG kunne ikke godkende navnet Terre de France, og hertugen af Orléans måtte med beklagelse "… accepter que la côte elle-même prit le nom de «Terre du Duc d'Orléans»." (1907a, 219, note).	Orléans-ex 1905 - Aflagt i "Découvertes de l'Expédition" (Orléans 1907b) som Terre du Duc d'Orléans*. På KVUG's 1906 og 1916 kort er landet aflagt som Duc d'Orléans Land. På Danmark-Ex kort "Nordöst-Grönland, sydlige Blad" (Koch 1911) er landet aflagt som Hertugen af Orleans Land*.	Orléans Duc d' 1907a: A Travers la Banquise du Spitzberg au Cap Philippe – Mai-Août 1905. Plon-Nourrit et Cie, Paris. Orléans, Duc d' 1907b: Croisière océanographique accomplie à bord de la Belgica dans la mer du Grönland en 1905. Charles Bulens, Bruxelles. Koch J.P. 1911: Danmark-Ekspeditionens Kort. Geografisk Tidsskrift 21, (5), 167-177.		2		
1181	11-08	TERRE du DUC d'ORLÉANS.	Oprindeligt aflagt af Orléans tilsyneladende på fastlandet og de Ø-for liggende øer op til 2-3° Ø for fastlandet. Nu aflagt som Hertugen af Orléans Land*.	77	22	"The name Terre du Duc d'Orléans I have, at the suggestion of A. de Gerlache, moved to the continent inside Jökelbugten." (Koch 1916, 376) og således aflagt i "Nordöst-Grönland, sydlige Blad" (Koch 1916).	Orléans-ex 1905 - Aflagt i "Découvertes de l'Expédition" (Orléans 1907b).	Koch J.P. 1916: Survey of Northeast Greenland. Meddelelser om Grønland 46, (2), 79-468. Orléans, Duc d' 1907b: Croisière océanographique accomplie à bord de la Belgica dans la mer du Grönland en 1905. Charles Bulens, Bruxelles.		2		

Id	Dato	Stednavn	Beliggenhed	Bredde	Længde	Oprindelse	Navngiver	Særlig kilde	Arktisk foto	Grønlandsk stednavn	Navngiver GL	Betydning

Antal poster: 55

Stednavnelisterne er beskyttede i henhold til lov om ophavsret, og rettighederne tilhører Jan Løve. Hvis oplysninger fra listerne publiceres i anden sammenhæng, bedes følgende anført: "Copyright Jan Løve/Arktisk Institut".

Danmark-Ekspeditionen til Grønlands Nordøstkyst 1906-08 (L. Mylius-Erichsen)

Id	Dato	Stednavn	Beliggenhed	Bredde	Længde	Oprindelse	Navngiver	Særlig kilde	Arktisk foto	Grønlandsk stednavn	Navngiver GL	Betydning
575	20-05	4. SÆNKNING.	På den S-lige del af Store Koldewey N for Trækpasset. Et antal sænkninger går på tværs af øen og deler dens N-S-gående bjergkæde op i mindre partier. På planche XXXVIII (Ravn 1912) ser det ud som om, at der er 3 sænkninger S for 4. sænkning.	76	18	Sænkning i bjergkæden. Brugt som geologisk referencepunkt. I sænkningen ligger W. Bishop Sø. Det var tæt ved sænkningens Ø-ende, at Danmark-Ex havde sin første landgang i GL 13. aug. 1906.	Danmark-Ex 1906-08 - Aflagt i planche XXXVIII (Ravn 1912).	Ravn J.P.J. 1912: On Jurassic and Cretaceous fossils from North-East Greenland. Meddelelser om Grønland 45, (10), 433-500.		4. SÆNKNING.	Nunat Aqqi.	
29	20-05	A. STELLING SUND.	Ø-V gående sund i Dove Bugt S for Teufelkap.	76	20	Anton Stelling var ejer af A. Stellings Farvehandel i Kbh., der havde leveret varer til ekspeditionens malere for i alt kr. 2.724,05 uden beregning (Amdrup 1913, 42). Beløbet svarer til ca. 1 % af Danmark-Ex budgettet. Forretningen eksisterer endnu.	Danmark-Ex 1906-08 - Aflagt i "Nordöst-Grönland fra 76°9' til 78° nordlig Brede" (Koch 1916, Pl. III) som A. Stellings Sund.	Amdrup G. 1913: Report on the Danmark Expedition to the North-East Coast of Greenland 1906-08. Meddelelser om Grønland 41, (1), 1-270. Koch J.P. 1916: Survey of Northeast Greenland. Meddelelser om Grønland 46, (2), 79-468.	09196 ++	A. STELLING SUND.	Nunat Aqqi	
30	20-05	ABSALON HAVN.	Bugt på Ø-kysten af Store Koldewey mod Lillebælt.	76	18	Formentlig panserskonnerten "Absalon" (1862-1902), brugt som skoleskib fra 1897. Da den nærliggende Dagmar Havn, formentlig er opkaldt efter et af flådens skibe, er Absalon Havn det formentlig også.	Danmark-Ex 1906-08 - Aflagt i "Danmarks Havn and environs" (Koch 1916, Pl. II) som Absalons Havn.	Koch J.P. 1916: Survey of Northeast Greenland. Meddelelser om Grønland 46, (2), 79-468.		ABSALON HAVN.	Nunat Aqqi.	
32	23-03	ACADEMY KYST.	Kystlandet på NV-kysten af Academy Land i J.C. Christensen land mod Independence Fjord. Mellem Academy Gletsjer i SV og Saxifragadal i NV. Academy Lands kystland. Beskrevet af Peary ved Glacier Cape*.	81	31	Afledt af Pearys navngivning af Academy Land* og Academy Gletsjer efter Academy of Natural Sciences of Philadelphia. Kysten er en del af Academy Land.	Danmark-Ex 1906-08 - Først aflagt i "Danmarks Fjord, Hagens Fjord og Independence Sund. (Hagens kort)" (Amdrup 1913, Pl. IV) som Academy-Kyst. Dernæst aflagt i "Nordöst-Grönland, nordlige Blad" (Koch 1916, Pl. IV).	Amdrup G. 1913: Report on the Danmark Expedition to the North-East Coast of Greenland 1906-08. Meddelelser om Grønland 41, (1), 1-270. Koch J.P. 1916: Survey of Northeast Greenland. Meddelelser om Grønland 46, (2), 79-468.	# Flere fotos af Academy Land viser også kystlandet.	¤.		
33	20-05	ALEXANDRINE BJERGE.	Bjergkæde i den Nv-lige del af Kronprins Christian Land på SØ-siden af Danmark Fjord. Mellem Danmark Fjord og Flade Isbrink.	81	20	ALEXANDRINE Auguste, hertuginde af Mechlenburg-Schwerin (1879-1952). 1898 gift med prins CHRISTIAN Carl Frederik Albert Alexander (Kronprins Christian Land*). 1898 prinsesse Alexandrine. 1906 kronprinsesse. 1912 dronning af DK.	Danmark-Ex 1906-08 - Aflagt i "Danmarks Fjord, Hagens Fjord og Independence Sund. (Hagens arbejdskort)" (Amdrup 1913, Pl. V) der hvor Jyske Ås nu ligger. Navnet flyttet af J.P. Koch som konsekvens af, at han havde flyttet navnet Kronprins Christians Land for at give plads til Mylius-Erichsens navn på et område, som M-E havde berejst. Aflagt i "Nordöst-Grönland, nordlige Blad" (Koch 1916, Pl. IV).	Amdrup G. 1913: Report on the Danmark Expedition to the North-East Coast of Greenland 1906-08. Meddelelser om Grønland 41, (1), 1-270. Koch J.P. 1916: Survey of Northeast Greenland. Meddelelser om Grønland 46, (2), 79-468.		ALEXANDRINE BJERGE.	Nunat Aqqi.	
785	23-03	ALPERNE.	Den høje N-lige del af Lille Koldewey med Kap Bornholm.	76	18	Ukendt - Kan være beskrivende.	Danmark-Ex 1906-08 - Aflagt i "Charles Poulsen »Med venlig hilsen« kort (RIM)". Navnet er ikke set brugt af andre.	RIM 5060 N: Charles Poulsen delvist koloreret kort over Germania Land signeret "Med venlig Hilsen Ch. Poulsen", udateret. På Ringkøbing Museum.		¤.		
34	20-05	AMDRUP LAND.	Bred halvø på Ø-kysten af Kronprins Christian Land mellem Antarctic Bugt i N, Ingolf Fjord i S og Bagdalen i V.	80	14	Georg Carl Amdrup (1866-1947). Biografi ved Amdrup Højland*.	Danmark-Ex 1906-08 - Aflagt i "Nordöst-Grönland, nordlige Blad" (Koch 1916, Pl. IV) som Amdrups Land.	Koch J.P. 1916: Survey of Northeast Greenland. Meddelelser om Grønland 46, (2), 79-468.	08291	AMDRUP LAND.	Nunat Aqqi.	
580	11-08	AMELIEBUGT.	Skærfjorden*.	77	19	Afledt fra kappet N for bugtens munding, Kap Amélie.	Danmark-Ex 1906-08 - Aflagt i "Charles Poulsen kort over Germania Land dateret 19/3 08" (Poulsen 1991). Navnet er ellers ikke set anvendt.	Poulsen C. 1991: Yngstemandens Dagbøger. Rhodos, København.		2		

Id	Dato	Stednavn	Beliggenhed	Bredde	Længde	Oprindelse	Navngiver	Særlig kilde	Arktisk foto	Grønlandsk stednavn	Navngiver GL	Betydning
789	23-03	AMPLITHEATRALDALEN.	Dal NØ for Danmark Havn i Germania Land.	76	18	"Nogle få navne, som jeg ønskede sat på kortet, modsatte Koch sig, dels fordi der ikke var plads til dem, dels fordi det ikke passede med ekspeditionens plan: … "Amplitheatraldalen". (AI: 300/137/15, s. 311). Formentlig henvisende til dalens brede form.	Danmark-Ex 1906-08 - Efter forslag af Chr.B. Thostrup, men ikke accepteret af J.P. Koch. Navnet er ikke set anvendt.	AI: 300/137/15: Danmark-Ekspeditionen/Chr. B. Thostrups dagbøger 1906-1908 mm/Chr. Bendix Thostrup: ”Dagbogsblade fra Danmark-Ekspeditionen til Nordøstgrønland 1906-08”.	#	¤.		
35	20-05	ANNEKSSØEN.	Stor sø V for Germania Land, N for Dove Bugt, N for Sælsøen.	77	20	Anneks til Sælsøen, der blev opdaget først. Også omtalt som Den Store Sø*.	Danmark-Ex 1906-08 - Aflagt i "Nordöst-Grönland fra 76°9' til 78° nordlig Brede" (Koch 1916, Pl. III).	Koch J.P. 1916: Survey of Northeast Greenland. Meddelelser om Grønland 46, (2), 79-468.		ANNEKSSØEN.	Nunat Aqqi.	
36	20-05	ANTARCTIC BUGT.	Bugt på Ø-kysten af Kronprins Christian Land, N for Amdrup Land.	80	14	"Antarctic" bygget 1871 i Drammen som sælfanger med navnet "Cap Nor". 1893 udrustet til hvalfangst i Det Sydlige Ishav, navneændring til "Antarctic" og brugt af Henrik Johan Bull (Kap Bull*) på en ekspedition til Antarktis med Leonard Kristensen som kaptajn. 1897 købt af A.G. Nathorst og ombygget til ekspeditionsskib hos Colin Archer i Larvik. 1898 med AGN til Kong Karls Land. 1899 med AGN på "Svenska Grönlandsexpeditionen 1899" (Svenska-Ex) til GL's østkyst. Solgt til Carlsbergfondet og brugt af "Den østgrønlandske Expedition 1898-1900" (CARLS) i 1900. Solgt til professor O. Nordenskjöld, S. 1901 på gradmålingsekspedition til Svalbard. 1901 brugt af Otto Nordenskjölds sydpolsekspedition, hvor "Antarctic" i 1903 blev skruet ned i Weddellhavet.	Danmark-Ex 1906-08 - Aflagt i "Nordöst-Grönland, nordlige Blad" (Koch 1916, Pl. IV). Her er Independence II bopladser.	Koch J.P. 1916: Survey of Northeast Greenland. Meddelelser om Grønland 46, (2), 79-468.		ANTARCTIC BUGT.	Nunat Aqqi.	
37	20-05	ASTRUP FJORD.	Fjord på N-kysten af J.C. Christensen Land med munding mod Independence Fjord.	81	29	Eivind Astrup (1871-96). Norsk polarforsker. "Astrup, a young Norwegian, a boy in years but a man in grit and endurance, was one among a thousand for the long and lonely journey during which he was my sole companion." (Peary 1892, 546). 1889 eksamen fra Kristiania Handelsgymnasium. 1890 til Philadelphia for videreuddannelse men kom i kontakt med R. Peary. 1891-92 med på Pearys "North Greenland Expedition 1891-92", med over Indlandsisen til Navy Cliff. Deltog i Pearys "North Greenland Expedition 1893-95" men rejste hjem sommeren 1894, da han var blevet syg. EA nåede at kortlægge Melville Bugt, men kom ikke med over Indlandsisen. Døde alene på en skitur i N julen 1895, selvmord kan ikke udelukkes.	Danmark-Ex 1906-08 - Først aflagt i "Danmarks Fjord, Hagens Fjord og Independence Sund. (Hagens kort)" (Amdrup 1913, Pl. IV) som Astrups Bugt. Aflagt i "Nordöst-Grönland, nordlige Blad" (Koch 1916, Pl. IV)) som Astrups Bugt.	Peary R.E. 1892: The North Greenland Expedition of 1891-92. Journal of American Geographical Society XXIV, 536-558 with maps and figures. Amdrup G. 1913: Report on the Danmark Expedition to the North-East Coast of Greenland 1906-08. Meddelelser om Grønland 41, (1), 1-270. Koch J.P. 1916: Survey of Northeast Greenland. Meddelelser om Grønland 46, (2), 79-468.	227578 ++	ASTRUP FJORD.	Nunat Aqqi.	
38	20-05	AUCELLABJERGET.	Bjerg på den S-lige del af Store Koldewey mod Ø. Indgår i bjergpartiet mellem de 2 S-ligste sænkninger, hvor Trækpasset er den næstsydligste.	76	18	Efter fossil af muslingen aucella, der blev fundet nedenfor bjerget.	Danmark-Ex 1906-08 - Aflagt i J.P.J. Ravns (1912) planche XXXVIII. Også omtalt som Muslingebjerget*.	Ravn, J.P.J. 1912: On Jurassic and Cretaceous fossils from North-East Greenland. Meddelelser om Grønland 45, (10), 433-500.	09204 Muslingebjerget er fotografens navn på bjerget.	AUCELLABJERGET.	Nunat Aqqi.	
39	20-05	BAGATELLERNE.	Ø-gruppe i Nioghalvfjerdsfjorden S for Kap Anna Bistrup, SØ for Hovgaard Ø.	79	18	Størrelsen på øerne, eller mangel på samme. Danmark-Ex havde depot her.	Danmark-Ex 1906-08 - Aflagt i "Nordöst-Grönland, nordlige Blad" (Koch 1916, Pl. IV).	Koch J.P. 1916: Survey of Northeast Greenland. Meddelelser om Grønland 46, (2), 79-468.		BAGATELLERNE.	Nunat Aqqi.	
40	20-05	BASISKÆRET.	Det fugtige område i Germanialand umiddelbart N og NØ for Danmark Havn. Omtales også som Kæret.	76	18	Her blev Danmark-Ex's basislinie anlagt som en nøjagtigt opmålt strækning anvendt som basis i triangulationen. Linien gik fra station I umiddelbart S for Skibssøens* afløb 1450 m mod ØSØ gennem Basiskæret og dermed lidt N for observatoriet til station II ved Overkørslen* N for det NØ-lige hjørne af Danmark Havn.	Danmark-Ex 1906-08 - Aflagt i "„Danmark"s Vinterkvarter 1906-08." (Amdrup 1913, Pl. III).	Amdrup G. 1913: Report on the Danmark Expedition to the North-East Coast of Greenland 1906-08. Meddelelser om Grønland 41, (1), 1-270.	06618 ++	BASISKÆRET.	Nunat Aqqi	

Id	Dato	Stednavn	Beliggenhed	Bredde	Længde	Oprindelse	Navngiver	Særlig kilde	Arktisk foto	Grønlandsk stednavn	Navngiver GL	Betydning
1107	23-03	BASTION II og III	Bakker på Store Koldewey på Ø-siden af fjeldryggen N for Vardekløft. Mellem fjeldryggen i V og Sedimentsletten* og kysten i Ø. I forbindelse med Kløft I og II.	76	18	"Fjældene staar som tavse Gravmonumenter mod den grønblå Himmel og Tier. (Underlige Bastioner)." (Friis AI: 300/145, 13. aug. 1906). J. Lindhard nævner i sin dagbog (AI: 300/147, 3. maj 1907) 2' og 3' Bastion. Det fremgår ikke af teksten, om bastionerne nummereres N- eller S-fra, og dermed heller ikke om positionen i forhold til kløfterne.	Danmark-Ex 1906-08 - H. Jarner. Brugt af HJ som tekst til foto.	AI: 300/145: Danmark-Ekspeditionen/Achton Friis' dagbøger. AI: 300/147/2: Danmark-Ekspeditionen/Jens Peter Johannes Lindhard/Dagbog II.	09149 viser Bastion II.	¤.		
41	20-05	BASTIONERNE.	Små bakker Ø for Lakseelven i den V-lige del af Germania Land.	76	20	Ligheden med bastioner.	Danmark-Ex 1906-08 - Aflagt i "Nordöst-Grönland fra 76°9' til 78° nordlig Brede" (Koch 1916, Pl. III).	Koch J.P. 1916: Survey of Northeast Greenland. Meddelelser om Grønland 46, (2), 79-468.		BASTIONERNE.	Nunat Aqqi	
42	20-05	BERG FJORD.	Fjord på V-siden af Store Koldeweys N-lige del.	76	18	"… jeg for min del havde andel i følgende af kortets navne: … "Bergs Fjord". Efter formanden for Maskinmestrenes Forening i København." (AI: 300/137/15, s. 309). Berg hjalp med at få de nødvendige tilladelser til at få Hermann Koefoed med på Danmark-Ex som maskinmester på "Danmark".	Danmark-Ex 1906-08 - Efter forslag af Chr.B. Thostrup som opmålte området - Aflagt i "Danmarks Havn and environs" (Koch 1916, Pl. II) som Bergs Fjord.	AI: 300/137/15: Danmark-Ekspeditionen/Chr. B. Thostrups dagbøger 1906-1908 mm/Chr. Bendix Thostrup: "Dagbogsblade fra Danmark-Ekspeditionen til Nordøstgrønland 1906-08". Koch J.P. 1916: Survey of Northeast Greenland. Meddelelser om Grønland 46, (2), 79-468.		BERG FJORD.	Nunat Aqqi	
524	20-05	BESSEL FJORD.	Fjord på V-kysten af Storebælt mellem Ad.S. Jensen Land i N og Dronning Margrethe II Land i S med Trums Ø midt i mundingen.	75	19	Zweite Deutsche 1869-70 havde navngivet den brede munding Bessel Bai* efter F.F.W. Bessel (Biografi ved Bessel Bai*). I respekt herfor navngav J.P. Koch samlet bugten og den lange fjord i bunden af bugten (Signes Fjord*) - som Danmark-Ex opdagede - Bessels Fjord, nu Bessel Fjord.	Danmark-Ex 1906-08 - Aflagt i "Nordöst-Grönland, sydlige Blad" (Koch 1916, Pl. V) som Bessels Fjord.	Koch J.P. 1916: Survey of Northeast Greenland. Meddelelser om Grønland 46, (2), 79-468.	16932 ++ NB. Undgå forveksling med Bessels Fjord i NV-GL.	BESSEL FJORD.	Nunat Aqqi.	
43	11-08	BISTRUP BRÆ.	L. Bistrup Bræ*.	76	22		Danmark-Ex 1906-08.			1		
44	20-04	BJERGANDESØ.	Sø i den S-lige del af Germania Land, på Winge Kyst. NV for Stormkap. N for Stormbugt.	76	19	"… names and designations are so chosen that from the map direct one gets an impression of the abundance of species of birds which are to be found in this place." (Koch 1916, 398). Et par bjergænder set her i 1907.	Danmark-Ex 1906-08 - Manniche, maj 1908 - Aflagt i "Part of Winge's coast" (Manniche 1910, Pl. VII).	Koch J.P. 1916: Survey of Northeast Greenland. Meddelelser om Grønland 46, (2), 79-468. Manniche A.L. 1910: The Terrestrial Mammals and Birds of North-East Greenland. Biological Observations. Meddelelser om Grønland 45, (1), 1-200.		BJERGANDESØ.	Nunat Aqqi.	
45	20-05	BJØRN PYNT.	På Ø-kysten af den S-lige del af Lille Koldewey. Den S-lige pynt ved en Ø-vendt bugt, hvor den N-lige pynt er navngivet Olrik Pynt*.	76	18	C.B. Thostrup (Bendix Thostrup Land*) opmålte området omkring Kap Bismarck og gav 2 lokaliteter på Ø-kysten af Lille Koldewey navne efter medarbejdere på Orlogsværftet, der formentlig har medvirket ved klargøringen af "Danmark": Olrik Pynt* og Bjørn Pynt. Pga. beliggenheden tæt ved Olrik Pynt formentlig Carl Vilhelm Frederik Bjørn (1856-?) Ansat ved Orlogsværftet fra 1901 som undermester ved Skibsbyggeriet, 1906 mester, 1925 mester ved Smedeværkstedet. 1926 afgået. Kan være Poul Harald Bjørn (1844-1911). Ansat ved Søkortarkivet med anciennitet fra 1864 som 2. tegner, 1890 assistent og regnskabsfører. 1911 afgået. Kan have hjulpet CBT.	Danmark-Ex 1906-08 - Formentlig efter forslag fra CBT, som opmålte området - Aflagt i "Danmarks Havn and environs" (Koch 1916, Pl. II) som Bjørns Pynt.	Koch J.P. 1916: Survey of Northeast Greenland. Meddelelser om Grønland 46, (2), 79-468.		BJØRN PYNT.	Nunat Aqqi.	
46	20-05	BJØRNESKÆRENE.	Række af små øer i den S-lige del af Jøkelbugt, N for Kap Isabelle på NØ-kysten af Gamma Ø.	77	19	"Bjørneskærene, fordi de her stødte på mange bjørne og skød et par af dem." (Friis 2005, 174). Fra den 1. slædedepotrejse okt. 1906.	Danmark-Ex 1906-08 - Okt. 1906 - Aflagt i "Nordöst-Grönland fra 76°9' til 78° nordlig Brede" (Koch 1916, Pl. III).	Friis A. 2005: Danmark Ekspeditionen til Grønlands Nordøstkyst 1906-1908. Gyldendal, København. Koch J.P. 1916: Survey of Northeast Greenland. Meddelelser om Grønland 46, (2), 79-468.		BJØRNESKÆRENE.	Nunat Aqqi.	

Id	Dato	Stednavn	Beliggenhed	Bredde	Længde	Oprindelse	Navngiver	Særlig kilde	Arktisk foto	Grønlandsk stednavn	Navngiver GL	Betydning
1729	14-04	BOBLESKÆR.	Det næststørste skær i den gruppe af skær der hedder W. Lynge Skær* i Yderbugten mellem Kap Bismarck halvøen og Ørnen Ø ved den SØ-lige del af Germania Land.	76	38	Ukendt.	Danmark-Ex 1906-08 - ved Chr.B. Thostrup - Aflagt i en kortskitse som ligger i CBT's eget eksemplar af Ethnographical Description of the Eskimo Settlements and Stone Remains in North-East Greenland. Meddelelser om Grønland 44, (4), 177-355, som CBT's enke Constance BT har foræret Eigil Knuth (Kangeq Eigil Knuth*) efter CBT's død. (AI: 500/44).	AI: 500/44: Peary Land Fonden/MoG. XLIV, nr. IV, Chr. Bendix Thostrup, m. noter, håndtegnede kort mm.	#	¤.		
776	11-08	BORK'S BRÆ.	Bræ i Ad.S. Jensen Land N for Bessel Fjord.	76	21	Ukendt.	Danmark-Ex 1906-08 - Foreslået af Henning Bistrup i sin rejsedagbog for en trækslædetur (AI: 300/136/3, 26. apr. 1908). HB skriver: "Bræen mellem V og VI Bork's Bræ.". Navnet er ikke set brugt.	AI: 300/136/3: Danmark-Ekspeditionen/Henning Bistrups dagbogsnotater, rejsedagbog, observationsnoter, nordlysobservationer, vagtlister, notesbøger vedr. vandstands- og tidevandsobservationer, kortskitser, fragmentariske beretninger om to slæderejser, oversigter/ Rejsedagbog, april-juni 1908.		0		
47	20-05	BOXØERNE.	Gruppe af små øer i den S-lige del af Jøkelbugt, S for Nordredepot Ø, N for Hagen Ø.	78	20	Her blev efterladt bokse med proviant under depotkørslerne vinteren 1906-07.	Danmark-Ex 1906-08 - Aflagt i "Nordöst-Grönland, nordlige Blad" (Koch 1916, Pl. IV).	Koch J.P. 1916: Survey of Northeast Greenland. Meddelelser om Grønland 46, (2), 79-468.		BOXØERNE.	Nunat Aqqi.	
291	20-04	BRAMGÅSESØ.	Lille sø i den S-lige del af Germania Land, på Winge Kyst. N for Stormkap og Stormbugt. Ø for Rylekær.	76	19	"… names and designations are so chosen that from the map direct one gets an impression of the abundance of species of birds which are to be found in this place." (Koch 1916, 398).	Danmark-Ex 1906-08 -Manniche, maj 1908 - Aflagt i "Part of Winge's coast" (Manniche 1910, Pl. VII).	Koch, J.P. 1916: Survey of Northeast Greenland. Meddelelser om Grønland 46, (2), 79-468. Manniche A.L. 1910: The Terrestrial Mammals and Birds of North-East Greenland. Biological Observations. Meddelelser om Grønland 45, (1), 1-200.		BRAMGÅSESØ.	Nunat Aqqi.	
48	20-05	BREDEBRÆ.	V for Dove Bugt, inderst i Borgfjorden hvor bræerne Storstrømmen og L. Bistrup Bræ forenes i en brækant. Brækanten er nu trukket mod V i forhold til tidspunktet for navngivningen.	76	22	Bræens bredde. H. Bistrup kortlagde området i oktober 1907, og han omtaler den Brede Bræ (Bistrup AI: 300/208 24. okt. 1907). Bræen er også blevet omtalt som Jarners Bræ*.	Danmark-Ex 1906-08 - Aflagt i "Nordöst-Grönland fra 76°9' til 78° nordlig Brede" (Koch 1916, Pl. III) som Brede Bræ.	Koch J.P. 1916: Survey of Northeast Greenland. Meddelelser om Grønland 46, (2), 79-468. AI: 300/208: Danmark-Ekspeditionen/Rapporter om slæde- og bådrejser: Bistrup, rapport om kartograferingsrejse mellem Hellefjord og Teufelkap, oktober 1907.	43560 ++	BREDEBRÆ.	Nunat Aqqi.	
49	20-05	BREDEFJORD. (Danmark-Ex).	Den N-lige af to fjordarme i bunden af Ardencaple Fjord i Hochstetter Forland.	75	21	Den bredeste af de to fjordarme.	Danmark-Ex 1906-08 - Aflagt i "Nordöst-Grönland, sydlige Blad" (Koch 1916, Pl. V).	Koch J.P. 1916: Survey of Northeast Greenland. Meddelelser om Grønland 46, (2), 79-468.		BREDEFJORD.	Nunat Aqqi.	

Id	Dato	Stednavn	Beliggenhed	Bredde	Længde	Oprindelse	Navngiver	Særlig kilde	Arktisk foto	Grønlandsk stednavn	Navngiver GL	Betydning
448	16-04	BRILLERNE.	2 små øer i Dove Bugt SV for Vindseløen, og V for de S-lige orienteringsøer. Det vides ikke præcist hvilke øer, der er tale om, men det er formentlig Ringøen og Midterholmen, som er de eneste øer, der ligger mellem Vindselsøen og Rødeø.	76	20	Ukendt - Kan være ligheden på et kort.	Danmark-Ex 1906-08 - Aflagt i "Charles Poulsen kort over Germania Land dateret 19/3 08" (Poulsen 1991) og på "Charles Poulsen »Med venlig hilsen« kort (RIM)". Aflagt i Henning Bistrups kortskitse på brunt karton over Dove Bai med pejlinger (AI: 300/136/19) som Snebrillerne*. Ingen af navnene er ellers set anvendt.	Poulsen C. 1991: Yngstemandens Dagbøger. Rhodos, København. RIM 5060 N: Charles Poulsen delvist koloreret kort over Germania Land signeret "Med venlig Hilsen Ch. Poulsen", udateret. På Ringkøbing Museum. AI: 300/136/19: Danmark-Ekspeditionen/Henning Bistrups dagbogsnotater, rejsedagbog, observationsnoter, nordlysobservationer, vagtlister, notesbøger vedr. vandstands- og tidevandsobservationer, kortskitser, fragmentariske beretninger om to slæderejser, oversigter/2 håndtegnede kortskitser over Nordøstgrønland.		¤		
50	20-02	BRORSON PYNT.	SØ-pynt på Måtten, umiddelbart S for Kap Bismarck.	76	18	Kan være Hans Adolf Brorson (1694-1764). Salmedigter og biskop. Biografi ved Brorson Gletscher*.	Danmark-Ex 1906-08 - Aflagt i "Danmarks Havn and environs" (Koch 1916, Pl. II) som Brorsons Pynt.	Koch J.P. 1916: Survey of Northeast Greenland. Meddelelser om Grønland 46, (2), 79-468.		BRORSON PYNT.	Nunat Aqqi.	
51	20-05	BRYSTET.	Højt bakkedrag SV for Sælsøen i Daniel Bruun Land.	76	20	Formen.	Danmark-Ex 1906-08 - Aflagt i "Nordöst-Grönland fra 76°9' til 78° nordlig Brede" (Koch 1916, Pl. III).	Koch J.P. 1916: Survey of Northeast Greenland. Meddelelser om Grønland 46, (2), 79-468.	09166 Brystet er bakken til højre.	BRYSTET.	Nunat Aqqi.	
52	20-05	BRÆØERNE.	3 små øer i Borgfjorden foran Bredebræ.	76	22	Beliggenheden foran bræen.	Danmark-Ex 1906-08 - Aflagt i "Nordöst-Grönland fra 76°9' til 78° nordlig Brede" (Koch 1916, Pl. III).	Koch J.P. 1916: Survey of Northeast Greenland. Meddelelser om Grønland 46, (2), 79-468.		BRÆØERNE.	Nunat Aqqi	
53	20-05	BRØNLUNDS GRAV.	Pynt på Ø-kysten af Lambert Land. Samme sted havde Danmark-Ex Lambert Land depotet.	79	19	Til minde om Jørgen Brønlund der omkom her omkring 1. dec. 1907, og som er begravet her. Lokaliteten blev brugt til depot af Danmark-Ex. Man tog oprindeligt stedet for Duc Orléans Kap Bergendahl*, men Bergendahls navn knyttede J.P. Koch ret hurtigt til NØ-spidsen af den S-ligste af de Franske Øer. Nikolaj Isak JØRGEN BRØNLUND (1877-1907). Født i Jakobshavn, barndomsven med Knud Rasmussen. 1901 seminarist fra Godthåb Seminarium. 1902 kateket i Kangeq ved Nuuk. 1902-04 med på Den danske literære Grönlands-Expedition (Mylius-Erichsen), og derefter med til DK. 1906-07 med Danmark-Ex, omkom efter at have bragt Høeg Hagens kort og sin dagbog frem til depotet.	Danmark-Ex 1906-08 - Ved J.P. Koch og Tobias Gabrielsen, der fandt Brønlunds lig her marts 1908. - Aflagt i "Nordöst-Grönland, nordlige Blad" (Koch 1916, Pl. IV).	Koch J.P. 1916: Survey of Northeast Greenland. Meddelelser om Grønland 46, (2), 79-468.		BRØNLUNDS GRAV.	Nunat Aqqi.	
54	20-05	BRØNLUNDS VARDE.	Varde i Mylius-Erichsens Land, tæt SV for Oversomrings-Teltpladsen, nu Mylius-Erichsens Sommerlejr*.	81	21	Nikolaj Isak Jørgen Brønlund (1877-1907). Biografi ved Brønlunds Grav*.	Danmark-Ex 1906-08 - Aflagt i "Danmarks Fjord, Hagens Fjord og Independence Sund. (Hagens kort)" (Amdrup 1913, Pl. IV). Varden blev fundet 26. maj 1910 af Mikkelsen (1922, 85-87) og Iversen (Alabama 1909-12). Varden var tom. I en anden varde ved lejrpladsen fandt de Mylius-Erichsens 3. vardeberetning af 8. aug. 1907.	Amdrup G. 1913: Report on the Danmark Expedition to the North-East Coast of Greenland 1906-08. Meddelelser om Grønland 41, (1), 1-270. Mikkelsen, E. 1922: Alabama-Expeditionen til Grønlands Nordøstkyst 1909-1912 under ledelse af Ejnar Mikkelsen – Report on the Expedition. Meddelelser om Grønland 52, (1), 1-142.		2		

Id	Dato	Stednavn	Beliggenhed	Bredde	Længde	Oprindelse	Navngiver	Særlig kilde	Arktisk foto	Grønlandsk stednavn	Navngiver GL	Betydning
451	23-04	BUNDSTYKKET.	Fjeldryg i Ad.S. Jensen Land på NV-siden af Bessel Fjord strækkende sig fra Trumsdalen mod SV til mundingen af den smalle indre del af Bessel Fjord.	75	20	Ukendt, formentlig størrelsen, placeringen og formen. "Opdagede, at den af Koldewey og Payer antydede nordlige fjordarm kun er en vig, "Ingers Vig", men at der derimod sønden for det mægtige fjeld, "Bundstykket" går en fjord ind, "Signes Fjord". … (Navnene anmoder vi ekspeditionen om at sanktionere)," (AI: 300/137/15, s. 415). Navnene blev ikke sanktioneret. J.P. Koch foretrak at kalde hele lokaliteten Bessel Fjord i respekt for navngivningen foretaget af Zweite Deutsche 1869-70.	Danmark-Ex 1906-08 - Ved Chr.B. Thostrup sammen med Herman Koefoed og Hendrik Olsen 20. feb. 08. Også foreslået af Henning Bistrup i sin rejsedagbog (AI: 300/136/3) for 26/4-08.	AI: 300/137/15: Danmark-Ekspeditionen/Chr.B. Thostrups dagbøger 1906-1908 mm/Chr. Bendix Thostrup: ”Dagbogsblade fra Danmark-Ekspeditionen til Nordøstgrønland 1906-08”. AI: 3007136/3: Danmark-Ekspeditionen/Henning Bistrups dagbogsnotater, rejsedagbog, observationsnoter, nordlysobservationer, vagtlister, notesbøger vedr. vandstands- og tidevandsobservationer, kortskitser, fragmentariske beretninger om to slæderejser, oversigter/ Rejsedagbog, april-juni 1908.		¤.		
55	23-01	BÆLGEN.	NØ kap på Nanok Ø i Dove Bugt, lige S for Teufelkap.	76	20	”Halvøen, vi bor paa, ligger altsaa mellem „Teufelkap” og Orgelpiberne; mellem to mægtige, bratte Fjældkamme strækker den sine smuldrende, blødt, bølgende, forvitrede Stenmasser ud – som en luftfyldt Sækkepibe, der er ved at miste Vejret. Og da her stadigt staar en forbandet Blæst omkring, har jeg kaldt den „Bælgen” – i forbindelse med Orgelpiberne.” (Friis AI: 300/145, 2. maj 1908). En bælg er t blæseværk til et orgel.	Danmark-Ex 1906-08 - Ved Achton Friis - Aflagt i"Nordöst-Grönland fra 76°9' til 78° nordlig Brede" (Koch 1916, Pl. III).	AI: 300/145: Danmark-Ekspeditionen/Achton Friis' dagbøger. Koch J.P. 1916: Survey of Northeast Greenland. Meddelelser om Grønland 46, (2), 79-468.		BÆLGEN.	Nunat Aqqi	
56	23-03	BØRSNÆSSET.	Næs på Ø-kysten af Amdrup Land, SV for Sophus Müller Næs og umiddelbart SV for Dværgfjorden.	80	14	Ud for dette næs skiltes 1. og 2. parti fra Gustav Thostrup og Alfred Wegener, der returnerede herfra. Forinden blev der holdt børs for at sikre, at proviant, slæder og hunde blev fordelt hensigtsmæssigt. Resten af provianten blev lagt i depot - 80°43' depotet.	Danmark-Ex 1906-08 - Ikke aflagt i Danmark-Ex-kort - Omtalt af J.P. Koch (AI: 300/211) i foreløbig rapport om forårsslæderejsen 1907 fra maj 1907. I den endelige rapport "Rapport over Foraarsslæderejsen 1907" fra 31. jan. 1908 er navnet streget over og erstattet af 80°43'. Omtales også af Chr.B. Thostrup: "De kommer ned på havisen norden for Børsnæsset …" (AI: 300/137/15, s. 450).	AI: 300/211: Danmark-Ekspeditionen/Rapporter om slæde- og bådrejser: Koch og Bertelsen, rapport om forårsslæderejsen 1907 (slædehold 2). AI: 300/137/15: Danmark-Ekspeditionen/Chr. B. Thostrups dagbøger 1906-1908 mm/Chr. Bendix Thostrup: ”Dagbogsblade fra Danmark-Ekspeditionen til Nordøstgrønland 1906-08”.		¤.		
57	23-03	BÅDSKÆRENE.	Gruppe af små skær N for Kap Marie-Valdemar, Ø for Rosio.	77	18	Bådene fra den 1. bådekspedition blev oplagt her i aug. 1906, fordi de ikke kunne sejle til Danmark Havn pga. is.	Danmark-Ex 1906-08 - Aflagt i "Charles Poulsen kort over Germania Land dateret 19/3 08" (Poulsen 1991).	Poulsen C. 1991: Yngstemandens Dagbøger. Rhodos, København.		¤.		
58	20-05	BÅDSKÆRET.	Skær ved Germania Land S for halvøen V for Danmark Havn, mellem Wendel Pynt og Vestre Havnenæs.	76	18	Fund af formodet eskimoisk kajak-stativ. Inden fundet af kajak-stativ kaldet Hvalrosskærene*.	Danmark-Ex 1906-08 - Aflagt i "Danmarks Havn and environs" (Koch 1916, Pl. II).	Koch J.P. 1916: Survey of Northeast Greenland. Meddelelser om Grønland 46, (2), 79-468.	06634 ++	BÅDSKÆRET.	Nunat Aqqi	
281	20-05	C. DROST Ø.	En ø i Skærfjorden inderst i Assutsund mod Nordmarken.	77	20	Formentlig Carl Drost ((1854-1926). Forretningsmand og dampskibsreder. Formentlig sponsor.	Danmark-Ex 1906-08 - Aflagt i "Nordöst-Grönland fra 76°9' til 78° nordlig Brede" (Koch 1916, Pl. III) som C. Drosts Ø.	Koch J.P. 1916: Survey of Northeast Greenland. Meddelelser om Grønland 46, (2), 79-468.		C. DROST Ø.	Nunat Aqqi.	

Id	Dato	Stednavn	Beliggenhed	Bredde	Længde	Oprindelse	Navngiver	Særlig kilde	Arktisk foto	Grønlandsk stednavn	Navngiver GL	Betydning
282	20-05	C. SILFVERBERG Ø.	En ø i den NV-lige del af Skærfjorden mellem Penthievre Fjord og Assutsund.	77	20	CONRAD Emil SILFVERBERG (1875-1941). 1892 søkadet. 1896 Gerners Medalje og sekondløjtnant. 1901 premierløjtnant udenfor nr. og uden gage. 1904 afskediget. 1900 ansat i Em.Z. Svitzers Bjergningsentreprise som 2. styrmand, 1902 skibsfører. Marts 1906 fører af Svitzers "Protector", der blev sendt til Hongkong. 1908 inspektør. Svitzers bugserbåd "Anholt" bugserede "Danmark" fra Bergen til København. 1924 underdirektør. 1928 meddirektør. 1930-1941 enedirektør. Gift med fru Nax (Kap Nax*).	Danmark-Ex 1906-08 - Aflagt i "Nordöst-Grönland fra 76°9' til 78° nordlig Brede" (Koch 1916, Pl. III) som C. Silfverbergs Ø.	CES oprindelse: Håndbog for Søværnet flere årgange samt: Grandjean L.E. 1947: Verdens ældste Bjergningsselskab. Rasmus Navers forlag, København. Her omtales Silvferberg som C.F. Silvferberg, men CFS har samme fødselsdag og karriere som CES, så det er den samme. Koch J.P. 1916: Survey of Northeast Greenland. Meddelelser om Grønland 46, (2), 79-468.		C. SILFVERBERG Ø.	Nunat Aqqi.	
287	23-03	C.F. MOURIER FJORD.	Mindre fjord inderst i Skærfjorden. Munding mod Ø mod Skærfjorden mellem Kap Récamier mod N og Kap Li mod S.	77	20	Christian. Frederik (Denys) Mourier (1879-1957). 1895 søkadet. 1899 sekondløjtnant. 1903 premierløjtnant. 1906 nævnt som mulig fører af "Danmark" (AI: 300/137/15, s. 6). 1915 kaptajn. 1918-20 chef for Matros- og Søminekorpsets 3. afd. 1920 ansøgt afsked. 1923 revisor i Aarhus.	Danmark-Ex 1906-08 - Aflagt i "Nordöst-Grönland fra 76°9' til 78° nordlig Brede" (Koch 1916, Pl. III) som C.F. Mouriers Fjord.	AI: 300/137/15: Danmark-Ekspeditionen/Chr.B. Thostrups dagbøger 1906-1908 mm/Chr. Bendix Thostrup: ”Dagbogsblade fra Danmark-Ekspeditionen til Nordøstgrønland 1906-08”. Koch J.P. 1916: Survey of Northeast Greenland. Meddelelser om Grønland 46, (2), 79-468.		C.F. MOURIER FJORD.	Nunat Aqqi.	
59	20-05	CARL HEGER Ø.	En ø i Dove Bugt, SØ for Borgfjordens munding.	76	21	Henning Bistrup: 23. okt. 07: "… adskillende de to øer Edvards Ø og Carlhegers Ø."(AI: 300/136/1). Navnet optræder også på kortskitser i HB's observationsnoter. HB havde 2 farbrødre med navnene Edvard og Carlheger, og det er formentlig dem, der har lagt navn til hver sin ø. (Edward Ø*). Carlheger B. (1850-1915). I lære hos vinhandlerne Petersen & Rehoff, senere vinkyper samme sted. 1887 gift med Catrine Louise Emilie Møller (1858-1937). (AI: 416/2). HB havde også en lillebror ved navn Aage Carlheger, som kan have lagt navn til øen.	Danmark-Ex 1906-08 - HB opmålte området okt. 1907 sammen med Harald Hagerup - Aflagt i"Nordöst-Grönland fra 76°9' til 78° nordlig Brede" (Koch 1916, Pl. III) som Carl Hegers Ø.	AI: 300/136/1: Danmark-Ekspeditionen/Henning Bistrups dagbogsnotater, rejsedagbog, observationsnoter, nordlysobservationer, vagtlister, notesbøger vedr. vandstands- og tidevandsobservationer, kortskitser, fragmentariske beretninger om to slæderejser, oversigter/ Dagbogsnotater og observationer, marts-maj og oktober, 1907. AI: 416/2: Per L. Bistrup/Slægtsbog. Koch J.P. 1916: Survey of Northeast Greenland. Meddelelser om Grønland 46, (2), 79-468.		CARL HEGER Ø.	Nunat Aqqi	
1106	16-12	CHR. d. 9.-MONUMENTET.	Danmarks Monumentet*.	76	21	"… jeg for min del havde andel i følgende af kortets navne: … "Monumentet", "Danmark-Monumentet" eller Chr.d.9.-Monumentet. Fik sit navn, da vi sejlede forbi det første gang i 1906. Det har et monumentalt udseende, og med lidt god vilje vil man i fjeldfurerne øverst oppe på fjeldets østside kunne læse "C 9"." (AI: 300/137/15, s. 310).	Danmark-Ex 1906-08 - Omtalt af C.B. Thostrup.	AI: 300/137/15: Danmark-Ekspeditionen/Chr. B. Thostrups dagbøger 1906-1908 mm/Chr. Bendix Thostrup: ”Dagbogsblade fra Danmark-Ekspeditionen til Nordøstgrønland 1906-08”.		2		
60	20-05	DAGMAR HAVN.	Lille bugt på NØ-kysten af Store Koldewey mod Lillebælt.	76	18	Formentlig korvetten "Dagmar" (1861-1901), fra 1886 togter som kadetskib. Chr.B. Thostrup havde været med på et af "Dagmars" middelhavstogter; i 1887 var J.P. Koch aspirant i "Dagmar".	Danmark-Ex 1906-08 - Aflagt i "Danmarks Havn and environs" (Koch 1916, Pl. II) som Dagmars Havn.	Koch J.P. 1916: Survey of Northeast Greenland. Meddelelser om Grønland 46, (2), 79-468.		DAGMAR HAVN.	Nunat Aqqi.	
783	23-03	DALEN.	Dal i den SØ-lige del af Germania Land mundende ud på kysten til Stormbugt V for Bådskæret. Dalen strækker sig op i landet Ø for Harefjeld.	76	18	Beskrivende.	Danmark-Ex 1906-08 - Aflagt i "Charles Poulsen »Med venlig hilsen« kort (RIM)". Navnet er ikke set brugt af andre.	RIM 5060 N: Charles Poulsen delvist koloreret kort over Germania Land signeret "Med venlig Hilsen Ch. Poulsen", udateret. På Ringkøbing Museum.		¤.		

Id	Dato	Stednavn	Beliggenhed	Bredde	Længde	Oprindelse	Navngiver	Særlig kilde	Arktisk foto	Grønlandsk stednavn	Navngiver GL	Betydning
61	20-05	DANMARK FJORD.	Fjord med munding mod N mod Wandel Hav; mellem Kronprins Christian Land og Mylius-Erichsen Land. Fjorden strækker sig mod SSV mod Fyn Sø.	81	20	"...af os i Maj maaned berejste Fjord »Danmarks-Fjord«". Mylius-Erichsens vardeberetning fra 8. aug. 1907. (Ventegodt 1997, 256). Hyldest til landet. Størstedelen af de lokaliteter, som Danmark-Ex navngav omkring fjorden, fik navn efter lokaliteter i Danmark.	Danmark-Ex 1906-08 - Først aflagt i "Danmarks Fjord, Hagens Fjord og Independence Sund. (Hagens kort)" (Amdrup 1913, Pl. IV). Aflagt i "Nordöst-Grönland, nordlige Blad" (Koch 1916, Pl. IV)) som Danmarks Fjord.	Ventegodt O. 1997: Den sidste brik – Mylius-Erichsens Danmark-ekspedition til Nordøstgrønland 1906-1908. Gyldendal, København. Amdrup G. 1913: Report on the Danmark Expedition to the North-East Coast of Greenland 1906-08. Meddelelser om Grønland 41, (1), 1-270. Koch J.P. 1916: Survey of Northeast Greenland. Meddelelser om Grønland 46, (2), 79-468.	08312 ++	DANMARK FJORD.	Nunat Aqqi.	
62	20-05	DANMARK HAVN.	Naturhavn på S-siden af Germania Land, NV for Kap Bismarck. Den nærliggende vejrstation hedder Danmarkshavn.	76	18	"Stedet kaldte vi „Danmarks Havn"." (Friis 2005, 72) efter Danmark-Ex's skib "Danmark". 1855 bygget i Sunderland som en 3-mastet bark for George Paul i Peterhead som hvalfangeren "Sir Colin Campbell". 1862 solgt til William Alexander også i Peterhead. 1865 brugt til at fragte kryolit fra Ivittuut til USA og Europa. 1871 solgt til G.C. Hansen i Tønsberg der omdøbte hende til "Magdalena", brugt som sælfanger. 1872 udstyret med en dampmaskine på 60 HK; forlænget i 1881. I 1894 var Roald Asmussen med som jungmand. 1900 solgt til Alfred Nilson, Tønsberg. 1905 ved Bass Rock* for at lede efter spor af The Ziegler polar expedition of 1903-1905 (Fiala). 1906 solgt til Danmark-Ex og navngivet "Danmark". Overvintrede 2 vintre i Danmark Havn. 1909 solgt til Grønlandsk Minedrifts Aktieselskab som fragtskib. 1910 maskinen udskiftet med maskinen fra ”Fram”. 1916-17 chartret af the American Museum of Natural History for at hente Crocker Land ekspeditionen 1913-17 (D.B. MacMillan), overvintrede 1916-17 i North Star Bugt. Gik på hjemvejen på grund ved Kullen, slået til vrag og ophugget. (Kjaer, Foxworthy 2004, 31-38).	Danmark-Ex 1906-08 - 17. aug. 1906 ved ankomsten - Aflagt i "Danmarks Havn and environs" (Koch 1916, Pl. II) som Danmarks Havn. Også omtalt som Skibshavnen*.	Friis A. 2005: Danmark Ekspeditionen til Grønlands Nordøstkyst 1906-1908. Gyldendal, København. Kjaer K-G., Foxworthy H. 2004: The Arctic ship "Danmark". Polar Record 40, (212), 31-38. Koch J.P. 1916: Survey of Northeast Greenland. Meddelelser om Grønland 46, (2), 79-468.	07318 ++ Søg også efter Danmarksha vn.	DANMARK HAVN.	Nunat Aqqi.	
63	20-05	DANMARKS MONUMENTET.	Markant forbjerg mellem Mørkefjord i N og Pustervig i S i Daniel Bruun Land.	76	21	"Ved Middagstid var vi ved Bunden af Yderfjorden, der nu delte sig i to Arme, imellem hvilke der laa et underligt monumentagtigt Fjæld, som vi kaldte „Danmarksmonumentet”.” (Friis AI: 300/145, 3. sep. 1906). Omtalt i Mylius-Erichsens dagbog (Mylius-Erichsen AI: 300/134/2) fra 7. sept. 1906 som Monumentet med en skitse på den foregående side med et stort C med et tallet 9 indeni. "… jeg for min del havde andel i følgende af kortets navne: … "Monumentet", "Danmark-Monumentet" eller Chr.d.9.-Monumentet. Fik sit navn, da vi sejlede forbi det første gang i 1906. Det har et monumentalt udseende, og med lidt god vilje vil man i fjeldfurerne øverst oppe på fjeldets østside kunne læse "C 9"." (AI: 300/137/15, s. 310).	Danmark-Ex 1906-08 - Først aflagt i "Kortskitse over Pustervig" (Koch 1911) = julekortet til Peter Freuchen 1907 som Monumentum Daniæ - Aflagt i "Nordöst-Grönland fra 76°9' til 78° nordlig Brede" (Koch 1916, Pl. III). Også omtalt som Monumentfjeldet, Monumentet, Danmark-Monumentet eller Chr. d. 9.-Monumentet.	AI: 300/145: Danmark-Ekspeditionen/Achton Friis' dagbøger. Koch J.P. 1911: Danmark-Ekspeditionens Kort. Geografisk Tidsskrift 21, (5), 167-177. AI: 300/134/2: Danmark-Ekspeditionen/Ludvig Mylius Erichsens dagbøger I-V/Dagbog II, sommeren 1906. Spredte optegnelser fra bådsrejsen. AI: 300/137/15: Danmark-Ekspeditionen/Chr. B. Thostrups dagbøger 1906-1908 mm/Chr. Bendix Thostrup: ”Dagbogsblade fra Danmark-Ekspeditionen til Nordøstgrønland 1906-08”. Koch J.P. 1916: Survey of Northeast Greenland. Meddelelser om Grønland 46, (2), 79-468.	43562 ++ Søg også efter Danmarksmo numentet.	DANMARKS MONUMENTET.	Nunat Aqqi.	

Id	Dato	Stednavn	Beliggenhed	Bredde	Længde	Oprindelse	Navngiver	Særlig kilde	Arktisk foto	Grønlandsk stednavn	Navngiver GL	Betydning
64	20-05	DANNEBROGSTINDE.	Bjerg i Peary Land. S for Frederick E. Hyde Fjord i Hans Egede Land.	83	26	Hyldest til dannebrog. Pendant til Stjernebannertinde*.	Danmark-Ex 1906-08 - J.P. Koch, 1907 - Aflagt i "Unavngivet arbejdskort af Peary Lands østkyst" (Koch 1916, PL. VII) umiddelbart SV for Stjernebannertinde. Flyttet i "Nordöst-Grönland, nordlige Blad" (Koch 1916, Pl. IV) til det senere navngivne Hans Egede Land.	Koch J.P. 1916: Survey of Northeast Greenland. Meddelelser om Grønland 46, (2), 79-466.	#	DANNEBROGSTINDE.	Nunat Aqqi.	
2168	16-12	DEN NORDRE SØ.	Annekssøen*.	77	20	Omtalt af Trolle i dagbogen for 13. juni 1908: "Den nordre Sø er kortlagt til Indlands-Is Randen … " og "Føret have været meget tungt i den øvre Del af den nordre Sø, … "(Trolle 2016, 13. juni 1908).	Danmark-Ex 1906-08 - Kun set hos A. Trolle.	Trolle A. (Redaktion Andreassen J., Medonos J.C.) 2016: Som kaptajnen så det. Kaptajn Alf Trolles Legat, Kbh.		2		
446	16-06	DEN STORE SØ.	Sælsøen*.	77	20	Aflagt i kortskitse i Mylius-Erichsens dagbog (Mylius-Erichsen AI: 300/134/2) under 10. sept. 1906 og omtalt sammesteds som "Store Sø", formentlig inspireret af søens størrelse. Chr.B. Thostrup omtaler "den store sø" i sin dagbog for 29. oktober 1906. (AI: 300/137/15, s. 83). "Jarner, Peter H. og Hendrik havde været paa Hvalrosodden og desuden haft Forbindelse med Freuchen. De havde mødt det Wegener'ske Trækhold, der havde været op over den store Sø og ad den Vej var naaet ind paa Indlandsisen … " (Trolle 2016, 26.-30. mar. 1908). Navnet blev ændret til Sælsøen*.	Danmark-Ex 1906-08 - Ved Mylius-Erichsen sept. 1906. Aflagt i "Charles Poulsen kort over Germania Land dateret 19/3 08" (Poulsen 1991). Søen kaldes også Lakse Sø, men Sælsøen på Danmark-Ex kort.	AI: 300/134/2: Danmark-Ekspeditionen/Ludvig Mylius Erichsens dagbøger I-V/Dagbog II, sommeren 1906. Spredte optegnelser fra bådsrejsen. Poulsen C. 1991: Yngstemandens Dagbøger. Rhodos, København. AI: 300/137/15: Danmark-Ekspeditionen/Chr.B. Thostrups dagbøger 1906-1908 mm/Chr. Bendix Thostrup: ”Dagbogsblade fra Danmark-Ekspeditionen til Nordøstgrønland 1906-08”. Trolle A. (Redaktion Andreassen J., Medonos J.C.) 2016: Som kaptajnen så det. Kaptajn Alf Trolles Legat, Kbh.	06846	2		
66	20-05	DEPOTSKÆRET.	S for Kap Beurmann SØ i Ad.S. Jensen Land. I mundingen af Bessel Fjord.	76	19	"… jeg for min del havde andel i følgende af kortets navne: "Depotskæret". Fik navn af etnografiske grunde. Her oplagdes depot." (AI: 300/137/15, s. 311). Her fandtes et eskimoisk køddepot.	Danmark-Ex 1906-08 - Efter forslag af Chr.B. Thostrup - Aflagt i "Nordöst-Grönland, sydlige Blad" (Koch 1916, Pl. V). Aflagt i skitse i Henning Bistrups rejsedagbog 27. apr. 1908. (AI: 300/136/3).	AI: 300/137/15: Danmark-Ekspeditionen/Chr. B. Thostrups dagbøger 1906-1908 mm/Chr. Bendix Thostrup: ”Dagbogsblade fra Danmark-Ekspeditionen til Nordøstgrønland 1906-08”. Koch J.P. 1916: Survey of Northeast Greenland. Meddelelser om Grønland 46, (2), 79-468. AI: 300/136/3: Danmark-Ekspeditionen/Henning Bistrups dagbogsnotater, rejsedagbog, observationsnoter, nordlysobservationer, vagtlister, notesbøger vedr. vandstands- og tidevandsobservationer, kortskitser, fragmentariske beretninger om to slæderejser, oversigter/ Rejsedagbog, april-juni 1908.		DEPOTSKÆRET.	Nunat Aqqi.	

Id	Dato	Stednavn	Beliggenhed	Bredde	Længde	Oprindelse	Navngiver	Særlig kilde	Arktisk foto	Grønlandsk stednavn	Navngiver GL	Betydning
67	23-01	DIJMPHNA SUND.	Sund i Kong Frederik VIII Land; i Kronprins Christian Land mellem Lynn Ø og Holm Land i N og Hovgaard Ø mod S.	80	18	SS "Dijmphna" søsat 1871 navngivet "Linköping". 1882 solgt til Augustin Cyrille Victor Vilhelm Gamél (1839-1904) og navneændring til "Dijmphna" [dømfna] efter ACVVG's mor Maria Dijmphna født Ververs (1813-76), gift 1838 med Antoine Cyrille Fredrik Gamél (1809-79). ACVVG stillede som mæcen skibet til rådighed for Dijmphna-Expeditionen 1882-84 til Kara Havet N for Sibirien under ledelse af A.P. Hovgaard (H Ø*).	Danmark-Ex 1906-08 - Dijmphna & Antoine C.F. Gaméls søn Augustin C.V.V. Gamél (mæcenen) var gift med Emma Emilie, født Hellerung, kaldet Bedde. Deres datter Marie blev i 1897 gift med Eigil Valdemar Greve Knuth, og de blev i 1903 forældre til Eigil Greve Knuth - Aflagt i "Nordöst-Grönland, nordlige Blad" (Koch 1916, Pl. IV).	Koch J.P. 1916: Survey of Northeast Greenland. Meddelelser om Grønland 46, (2), 79-468.		DIJMPHNA SUND.	Nunat Aqqi.	
605	15-02	DJÆVELKAP.	Teufelkap*. Forbjerg på Djævleøen* i Dove Bugt.	76	20	Teufelkap oversat til dansk.	Danmark-Ex 1906-08 - Brugt af Alf Trolle i fødselsdagsbrev til Gustav Thostrup 26. okt. 1906. (AI: 300/137/15, s. 83).	AI: 300/137/15: Danmark-Ekspeditionen/Chr. B. Thostrups dagbøger 1906-1908 mm/Chr. Bendix Thostrup: ”Dagbogsblade fra Danmark-Ekspeditionen til Nordøstgrønland 1906-08”.		2		
68	23-03	DOBBELTSKÆRET.	Skær lidt ud for Ø-kysten af Germania Land, S for Syttenkilometernæsset. Mellem Stenknolden i N og Øksebladet i S.	76	18	Chr.B. Thostrup og hans hold kom 30. april 1907 fra Syttenkilometernæsset på vej mod S passerede de "Stenknolden, Dobbeltskæret og den mørke fjeldvæg og stod til sidst på Øksebladt-Tangen." (AI: 300/137/15, s. 192). Kan være det samme skær, som Den danske Nordøstgrønlands Ekspedition 1938-39 (Knuth) navngav Kløvskæret.	Danmark-Ex 1906-08 - Brugt af Chr.B. Thostrup (AI: 300/137/15, s. 192). Aflagt i "Charles Poulsen »Med venlig hilsen« kort (RIM)".	AI: 300/137/15: Danmark-Ekspeditionen/Chr. B. Thostrups dagbøger 1906-1908 mm/Chr. Bendix Thostrup: ”Dagbogsblade fra Danmark-Ekspeditionen til Nordøstgrønland 1906-08”. RIM 5060 N: Charles Poulsen delvist koloreret kort over Germania Land signeret "Med venlig Hilsen Ch. Poulsen", udateret. På Ringkøbing Museum.		¤		
1383	23-01	DROMEDAREN.	Ringøen*.	76	20	Ukendt. Navnet findes i Henning Bistrups observationsnotater (AI: 300/136/1 22. okt. 1907) sammen med en kortskitse.	Danmark-Ex 1906-08 - Ved HB der opmålte området okt. 1907. Navnet er ikke set anvendt andre steder.	AI: 300/136/1: Danmark-Ekspeditionen/Henning Bistrups dagbogsnotater, rejsedagbog, observationsnoter, nordlysobservationer, vagtlister, notesbøger vedr. vandstands- og tidevandsobservationer, kortskitser, fragmentariske beretninger om to slæderejser, oversigter/Dagbogsnotater og observationer, marts-maj og oktober, 1907.		2		
70	12-05	DRONNING LOUISE LAND.	Stort område V for Dove Bugt omgivet af Indlandsisen og med mange nunatakker.	76	24	Prinsesse LOVISA Josephina Eugenia (1851-1926) af Sverige og Norge, datter af Kong Karl XV af Sverige og Norge. 1869 gift med kronprins Frederik (Kong Frederik VIII Land*). 1906-12 dronning med navnet Louise mens ekspeditionen arbejdede. Som enkedronning engageret i velgørenhed.	Danmark-Ex 1906-08 - Aflagt i "Nordöst-Grönland fra 76°9' til 78° nordlig Brede" (Koch 1916, Pl. III) som Dronning Louises Land. Også omtalt som Nuna Land* og Nunaland.	Koch J.P. 1916: Survey of Northeast Greenland. Meddelelser om Grønland 46, (2), 79-468.	43624 ++	NUNA DRONNING LOUISE.	NAA - 17. marts 2010, grønlandisering.	

Id	Dato	Stednavn	Beliggenhed	Bredde	Længde	Oprindelse	Navngiver	Særlig kilde	Arktisk foto	Grønlandsk stednavn	Navngiver GL	Betydning
71	23-03	EDAM KULLE.	Fjeld i den Ø-lige del af Germania Land ved kysten, i nærheden af Zweite Deutsche 1869-70's varde. En betydelig fjeldformation.	77	18	Edam Land, sigtet af en hollandsk hvalfanger i 1655 ifølge tekst på Hendrick Donckers kort fra 1663. "… jeg for min del havde andel i følgende af kortets navne: "Edam Kulle". Denne fremtrædende top fik sit navn af geografiske grunde." (AI: 300/137/15, s. 309).	Danmark-Ex 1906-08 - For at knytte Edams navn til et markant konkret sted på Ø-kysten af Germania Land. "Edams Kulle is, as seen from the sea, the most prominent part of Germania Land. (Koch 1916, 377). Aflagt i "Nordöst-Grönland fra 76°9' til 78° nordlig Brede" (Koch 1916, Pl. III) som Edams Kulle.	Hendrick Donckers kort fra 1663 i Svalbardsamlingen udstillet på Galleri Svalbard i Longyearbyen 2008. AI: 300/137/15: Danmark-Ekspeditionen/Chr. B. Thostrups dagbøger 1906-1908 mm/Chr. Bendix Thostrup: "Dagbogsblade fra Danmark-Ekspeditionen til Nordøstgrønland 1906-08". Koch J.P. 1916: Survey of Northeast Greenland. Meddelelser om Grønland 46, (2), 377.		¤.		
72	20-03	EDWARD Ø.	Mellem Borgfjorden og Dove Bugt. S for Daniel Bruun Land.	76	21	Henning Bistrup: 23. okt. 07: "… adskillende de to øer Edvards Ø og Carlhegers Ø." og "Kørte vi langs Sydkysten af Edvards Ø. (AI: 300/136/1). Navnet optræder også på kortskitser i HB's observationsnoter. HB havde 2 farbrødre med navnene Edvard og Carlheger, og det er formentlig dem, der har lagt navn til hver sin ø (Carl Heger Ø*). EDVARD Peter Henning BISTRUP (1843-1922). Løjtnant. 1873 på beplantning i Nebraska. 1875 skovrider på Torbenfeldt Gods. 1875 gift med Mette Marie Hansen (1849-1927). Øen kan være navngivet efter en fætter (AI: 416/2).	Danmark-Ex 1906-08 - Aflagt i "Nordöst-Grönland fra 76°9' til 78° nordlig Brede" (Koch 1916, Pl. III) som Edvards Ø.	AI: 300/136/1: Danmark-Ekspeditionen/Henning Bistrups dagbogsnotater, rejsedagbog, observationsnoter, nordlysobservationer, vagtlister, notesbøger vedr. vandstands- og tidevandsobservationer, kortskitser, fragmentariske beretninger om to slæderejser, oversigter/ Dagbogsnotater og observationer, marts-maj og oktober, 1907. AI: 416/2 Per L. Bistrup/Slægtsbog. Koch J.P. 1916: Survey of Northeast Greenland. Meddelelser om Grønland 46, (2), 79-468.		EDVARD Ø.	Nunat Aqqi.	
73	20-05	EIGTVEDSUND.	Sund ved mundingen af Bessel Fjord mellem Trums Ø mod N og Dronning Margrethe II Land mod S.	75	20	Formentlig Carl Anton Eigtved (1841-1916). Ved navngivningen kommende svigerfar til premierløjtnant i flåden Henning Bistrup (Henning Dal*), kartograf og 1. styrmand på Danmark-Ex, gift 1909 med Ellen Marie Birgitte E (1882-1959).	Danmark-Ex 1906-08 - Henning Bistrup opmålte området april-juni 08 og skriver i sin rejsedagbog "Sundet lige overfor »Eigtved Sund«." (Bistrup AI: 300/136/3, 27. apr. 1908). Aflagt i "Nordöst-Grönland, sydlige Blad" (Koch 1916, Pl. V) som Eigtved Sund.	AI: 300/136/3: Danmark-Ekspeditionen/Henning Bistrups dagbogsnotater, rejsedagbog, observationsnoter, nordlysobservationer, vagtlister, notesbøger vedr. vandstands- og tidevandsobservationer, kortskitser, fragmentariske beretninger om to slæderejser, oversigter/ Rejsedagbog, april-juni 1908. Koch J.P. 1916: Survey of Northeast Greenland. Meddelelser om Grønland 46, (2), 79-468.		EIGTVEDSUND.	Nunat Aqqi.	
74	20-05	ERIK S. HENIUS LAND.	Smalt isfrit kystland i den NØ-lige del af Kronprins Christian Land langs Flade Isblink midt mellem Nakkehoved og Nordostrundingen.	81	11	ERIK Semmy HENIUS (1863-1926). 1882-94 i udlandet. Konsul og grosserer med eget firma: Erik S. Henius & Co. Kasserer i komiteen for Danmark-Ex 1906-08 (Mylius-Erichsen) og donerede kr. 1.000 (Amdrup 1913, 42). 1909 kasserer i komiteen for Alabama 1909-12 (Mikkelsen). 1912 kasserer i komiteen for Louise Land-Eks 1912-13 (J.P. Koch) og donerede kr. 1.000. Stillede sit kontor til rådighed for ekspeditionerne. 1912-17 medlem af Kbh.'s borgerrepræsentation for Antisocialistisk Borgerliste.	Danmark-Ex 1906-08 - Aflagt i "Nordöst-Grönland, nordlige Blad" (Koch 1916, Pl. IV).	Amdrup G. 1913: Report on the Danmark Expedition to the North-East Coast of Greenland 1906-08. Meddelelser om Grønland 41 (1), 1-270. Koch J.P. 1916: Survey of Northeast Greenland. Meddelelser om Grønland 46, (2), 79-468.	08303	ERIK S. HENIUS LAND.	Nunat Aqqi.	

Id	Dato	Stednavn	Beliggenhed	Bredde	Længde	Oprindelse	Navngiver	Særlig kilde	Arktisk foto	Grønlandsk stednavn	Navngiver GL	Betydning
1381	12-05	ERNAS Ø.	Djævleøen*. Ø i Dove Bugt med Teufelkap*.	76	20	Henning Bistrup opmålte sammen med Harald Hagerup området oktober 1907. HB skriver i sin dagbog for 25. okt. 1907: "... ankom vi til Ernas Ø vest for Teufelcap Øen ..." og for 26. okt: "Ernas Ø (Teufelcap Øen)" (AI: 300/136/1). På en kortskitse fra 26. okt. i HB's observationsnoter er Ernas Ø navnet på øen med Teufelcap. Erna er ukendt.	Danmark-Ex 1906-08 - Navnet er kun set brugt i HB's notater.	AI: 300/136/1: Danmark-Ekspeditionen/Henning Bistrups dagbogsnotater, rejsedagbog, observationsnoter, nordlysobservationer, vagtlister, notesbøger vedr. vandstands- og tidevandsobservationer, kortskitser, fragmentariske beretninger om to slæderejser, oversigter/Dagbogsnotater og observationer, marts-maj og oktober, 1907.		2		
75	20-05	ESKIMONÆS.	NØ-punkt på Holm Land.	80	15	Her fandt Mylius-Erichsen eskimoiske vinterhuse og redskaber.	Danmark-Ex 1906-08 - Mylius-Erichsen marts 1907 - Aflagt i "Nordöst-Grönland, nordlige Blad" (Koch 1916, Pl. IV) som Eskimonæsset. Er også omtalt som Eskimohalvøen.	Koch J.P. 1916: Survey of Northeast Greenland. Meddelelser om Grønland 46, (2), 79-468.		ESKIMONÆS.	Nunat Aqqi.	
774	20-03	F.C. BARDENFLETH'S FJORD.	Den indre og snævre del af Bessel Fjord.	75	20	FREDERIK Carl Christian von BARDENFLETH (1846-1935). DK søofficer. 1866 løjtnant. 1881 kaptajn. 1892-1901 chef for Søofficersskolen hvor Henning Bistrup var kadet 1896-1901. 1894 kommandør. 1901-1906 jagtkaptajn. 1906 afskediget, kontreadmiral, kammerherre, hofchef hos enkedronning Louise til 1925.	Danmark-Ex 1906-08 - HB skriver i sin rejsedagbog (AI: 300/136/3 26. apr. 1908): "Fjorden her vilde jeg gerne skulle hedde F.C. Bardenfleth's Fjord.". Navnet blev ikke godkendt af J.P. Koch, for Zweite Deutsche 1869-70 havde opdaget den yderste brede del af fjorden og navngivet den Bessel Bai. I respekt herfor valgte JPK at knytte navnet Bessel til hele lokaliteten og justere navnet til Bessel Fjord*.	AI: 300/136/3: Danmark-Ekspeditionen/Henning Bistrups dagbogsnotater, rejsedagbog, observationsnoter, nordlysobservationer, vagtlister, notesbøger vedr. vandstands- og tidevandsobservationer, kortskitser, fragmentariske beretninger om to slæderejser, oversigter/ Rejsedagbog, april-juni 1908.		¤		
76	23-03	FANGSTPLADS.	Strand på Ø-kysten af Germania Land mellem Syttenkilometernæsset og Kap Steensby.	76	18	"… jeg for min del havde andel i følgende af kortets navne: "Fangstplads". Fik sit navn af etnografiske grunde." (AI: 300/137/15, s. 309).	Danmark-Ex 1906-08 - Foreslået af Chr.B. Thostrup.	AI: 300/137/15: Danmark-Ekspeditionen/Chr. B. Thostrups dagbøger 1906-1908 mm/Chr. Bendix Thostrup: ”Dagbogsblade fra Danmark-Ekspeditionen til Nordøstgrønland 1906-08”.		¤.		
77	20-05	FARSUND.	Mellem Winge Kyst og Nørre Orienteringsø, S for Germania Land.	76	19	"… jeg for min del havde andel i følgende af kortets navne: … "Farsund". Herigennem gik vor fart altid, når vi rejste til eller fra Dove Bugt-distriktet. (Men jeg tænkte på far)." (AI: 300/137/15, s. 310).	Danmark-Ex 1906-08 - Efter forslag af Chr.B. Thostrup - Aflagt i "Danmarks Havn and environs" (Koch 1916, Pl. II).	AI: 300/137/15: Danmark-Ekspeditionen/Chr. B. Thostrups dagbøger 1906-1908 mm/Chr. Bendix Thostrup: ”Dagbogsblade fra Danmark-Ekspeditionen til Nordøstgrønland 1906-08”. Koch J.P. 1916: Survey of Northeast Greenland. Meddelelser om Grønland 46, (2), 79-468.		FARSUND.	Nunat Aqqi.	
78	20-05	FEMDALEN.	Dal i C.H. Ostenfeld Land på S-siden af Ardencaple Fjord Ø for foreningen af Brede- og Smallefjord.	75	21	Dalen forgrener sig i 5 mindre dale.	Danmark-Ex 1906-08 - Aflagt i "Nordöst-Grönland, sydlige Blad" (Koch 1916, Pl. V) som Fem-dalene.	Koch J.P. 1916: Survey of Northeast Greenland. Meddelelser om Grønland 46, (2), 79-468.		FEMDALEN.	Nunat Aqqi.	
79	23-03	FIREOGTYVEKILOMETERNÆSSET.	Næs på Ø-kysten af Germania Land, S for Kap Steensby.	76	18	24 km fra Danmark Havn langs kysten mod N.	Danmark-Ex 1906-08 - Aflagt i "Charles Poulsen kort over Germania Land dateret 19/3 08" (Poulsen 1991).	Poulsen C. 1991: Yngstemandens Dagbøger. Rhodos, København.		¤.		
80	23-03	FJORTENKILOMETERNÆSSET.	Næs på Ø-kysten af Germania Land.	76	18	14 km fra Danmark Havn langs kysten mod N.	Danmark-Ex 1906-08 - Aflagt i "Charles Poulsen kort over Germania Land dateret 19/3 08" (Poulsen 1991).	Poulsen C. 1991: Yngstemandens Dagbøger. Rhodos, København.		¤.		

Id	Dato	Stednavn	Beliggenhed	Bredde	Længde	Oprindelse	Navngiver	Særlig kilde	Arktisk foto	Grønlandsk stednavn	Navngiver GL	Betydning
786	11-08	FLADEN.	Hvalsletten*.	76	20	Formentlig beskrivende.	Danmark-Ex 1906-08 - Brugt af A. Lundager i beskrivelsen til Arktisk foto 06742: Landskab Fladen. Navnet er ikke set brugt af andre.	Arktiske foto 06742. Beskrivelse: Landskab, Fladen. Lokalitet og datering: Danmarkshavn, Nordøstgrønland, 1906.	06742	2		
952	23-02	FORÅRSBOPLADS.	Eskimoisk boplads 500 moh Ø for Gravelven på Ø-kysten af Gamma Havn på N-kysten af Dove Bugt. Ligger på S kysten af Gravsletten.	76	20	Boplads med teltringe og køddepoter placeret ca. 1500 m Ø for en boplads med vinterhuse mellem Rypefjeldet og Dove Bugt.	Danmark-Ex 1906-08 - Aflagt i kortskitsen trykt som figur 42 i Thostrup (1911, 301).	Thostrup C.B. 1911: Etnographich description of the Eskimo Settlements and Stone Remains in North-East Greenland. Meddelelser om Grønland 44, (4), 179-355.		¤.		
1192	20-05	FRANSKE ØER.	Ø-række mellem Norske Øer i N og Pariserøerne i S. Geodatastyrelsen har placeret øerne 2 steder, nemlig på en sydlig position "Fra Oktoberø strækker en labyrint af øer og småøer sig N-efter til Pariserøerne … Denne ørække hedder Franske Øer." (Geodatastyrelsen 2015, 259 punkt 10.2.2.2) og nordligere som Koch: "Øerne er en ørække, der fra 5 M N for Pariserøerne strækker sig næsten 25 M mod NNE." (Geodatastyrelsen 2015, 259 punkt 10.2.2.5).	78	18	Inspireret af Orléans 1905 som i "Decouvertes de l'Expédition" noget S-ligere havde aflagt ørækken Iles de Françaises*. "The name Ile de Françaises I have moved to the northernmost group of Islands, which it is possible for the Belgica-Expedition to have seen." (Koch 1916, 376).	Danmark-Ex 1906-08 - Aflagt i "Nordöst-Grönland, sydlige Blad" (Koch 1916, Pl. IV) som Franske Øer.	Koch J.P. 1916: Survey of Northeast Greenland. Meddelelser om Grønland 46, (2), 79-468. Geodatastyrelsen 2015: Den grønlandske Lods – Sejladsanvisninger Østgrønland. København. Geodatastyrelsens hjemmeside.		FRANSKE ØER.	Nunat Aqqi.	
81	20-05	FUGLENÆBSFJELDET.	I Daniel Bruun Land ved kysten mod Dove Bugt i S. V for Hvalrosodden, Ø for Mørkefjord.	76	20	Aflagt i kortskitse i Mylius-Erichsens dagbog (Mylius-Erichsen AI: 300/134/2) under 10. sept. 1906 og omtalt sammesteds som Fuglenæbsfjeld. Formentlig inspireret af fjeldets lighed med et fuglenæb.	Danmark-Ex 1906-08 - Ved Mylius-Erichsen sept. 1906. Aflagt i "Kortskitse over Pustervig" (Koch 1911) = julekortet til Peter Freuchen 1907 som Rostrum Avis - Aflagt i "Nordöst-Grönland fra 76°9' til 78° nordlig Brede" (Koch 1916, Pl. III).	AI: 300/134/2: Danmark-Ekspeditionen/Ludvig Mylius Erichsens dagbøger I-V/Dagbog II, sommeren 1906. Spredte optegnelser fra bådsrejsen. Koch J.P. 1916: Survey of Northeast Greenland. Meddelelser om Grønland 46, (2), 79-468.	09173	FUGLENÆBSFJELDET.	Nunat Aqqi.	
24	20-05	FYN SØ.	Aflang sø i forlængelse af Danmark Fjord mod SV.	80	24	Relation til de nærliggende "Fynske Alper" også navngivet af Danmark-Ex. Der er usikkerhed om, hvorvidt søen er en sø, eller om der er tale om et bredt stykke af en elv.	Danmark-Ex 1906-08 - Markeret på "Danmarks Fjord, Hagens Fjord og Independence Sund. (Hagens arbejdskort)" (Amdrup 1913, Pl. V) som en lille sø. Dernæst aflagt i "Danmarks Fjord, Hagens Fjord og Independence Sund. (Hagens kort)" (Amdrup 1913, Pl. IV) som en større sø kaldet Fyns Sø. Markeret i ""Nordöst-Grönland, nordlige Blad" (Koch 1916, Pl. IV) som en lille sø uden navn.	Amdrup G. 1913: Report on the Danmark Expedition to the North-East Coast of Greenland 1906-08. Meddelelser om Grønland 41, (1), 1-270. Koch J.P. 1916: Survey of Northeast Greenland. Meddelelser om Grønland 46, (2), 79-468.		FYN SØ.	Nunat Aqqi.	
82	20-05	FYNSKE ALPER.	Bjergparti SØ i Mylius-Erichsen Land V for Danmark Fjord.	80	23	Lighed med et bakkelandskab på Fyn.	Danmark-Ex 1906-08 - Aflagt i "Danmarks Fjord, Hagens Fjord and Independence Sund. (Hagens arbejdskort)" (Amdrup 1913, Pl. V), men ikke på hans rentegnede kort "Danmarks Fjord, Hagens Fjord og Independence Fjord. (Hagens kort)" (Amdrup 1913, Pl. IV). Aflagt i "Nordöst-Grönland, nordlige Blad" (Koch 1916, Pl. IV).	Amdrup G. 1913: Report on the Danmark Expedition to the North-East Coast of Greenland 1906-08. Meddelelser om Grønland 41, (1), 1-270. Koch J.P. 1916: Survey of Northeast Greenland. Meddelelser om Grønland 46, (2), 79-468.		FYNSKE ALPER.	Nunat Aqqi	
83	20-05	FYRRETYVEKILOMETERNÆSSET.	Næs på Ø-kysten af Germania Land, 40 km fra Danmark Havn.	77	18	40 km på slæde fra Danmark Havn.	Danmark-Ex 1906-08 - Aflagt i "Nordöst-Grönland fra 76°9' til 78° nordlig Brede" (Koch 1916, Pl. III).	Koch J.P. 1916: Survey of Northeast Greenland. Meddelelser om Grønland 46, (2), 79-468.		FYRRETYVEKILOMETERNÆSSET.	Nunat Aqqi.	

Id	Dato	Stednavn	Beliggenhed	Bredde	Længde	Oprindelse	Navngiver	Særlig kilde	Arktisk foto	Grønlandsk stednavn	Navngiver GL	Betydning
84	23-01	FÆLDESTRAND.	Strandareal i Kronprins Christian Land på Ø-kysten af Holm Land, S for Eskimonæs.	80	16	"… jeg for min del havde andel i følgende af kortets navne: … "Fældestrand". Af etnografiske grunde ønskede jeg, at stedet fik dette navn." (AI: 300/137/15). Fund af rævefælder.	Danmark-Ex 1906-08 - Efter forslag af Chr.B. Thostrup - Aflagt i "Nordöst-Grönland, nordlige Blad" (Koch 1916, Pl. IV).	AI: 300/137/15: Danmark-Ekspeditionen/Chr. B. Thostrups dagbøger 1906-1908 mm/Chr. Bendix Thostrup: "Dagbogsblade fra Danmark-Ekspeditionen til Nordøstgrønland 1906-08". Koch J.P. 1916: Survey of Northeast Greenland. Meddelelser om Grønland 46, (2), 79-468.		FÆLDESTRAND.	Nunat Aqqi.	
85	23-04	GERMANIA LAND.	Landareal i Kong Frederik VIII Land mellem Skærfjorden i N og Dove Bugt i S. Oprindeligt aflagt af Danmark-Ex uden fast defineret grænse mod V. Nu er V-grænsen Valdemarsmuren. Svarer til Dansk NØGL's Storlandet*.	77	19	"Germania-Land, som vi foreløbig kaldte Kap Bismarck-Landet, …" (Mylius-Erichsen AI: 300/134/3, 19. aug. 1906). "This name was given to the land by Mylius-Erichsen to commemorate the fact that the Germaniaexpedition had discovered it and been the first expedition to set foot on it. Besides this name is to be considered as a compliment to the German member of our expedition, Dr. Alfred Wegener." (Koch 1916, 376).	Danmark-Ex 1906-08 - Mylius-Erichsen - Aflagt i "Nordöst-Grönland fra 76°9' til 78° nordlig Brede" (Koch 1916, Pl. III).	AI: 300/134/3: Danmark-Ekspeditionen/Ludvig Mylius Erichsens dagbøger I-V/Dagbog III. Dagbogsnotater fra bådrejsen til Dove Bugt og Koldewey Øerne 1906. Koch J.P. 1916: Survey of Northeast Greenland. Meddelelser om Grønland 46, (2), 79-468.	07320 ++	GERMANIA LAND.	Nunat Aqqi.	
1070	23-03	GNIPAHULE GLETSJEREN.	Gletsjer i Germania Land NV for Danmark Havn som rummer Gnipahulen	76	18	Afledt af Gnipahulen*.	Danmark-Ex 1906-08 - Omtalt af Koch & Wegener (1911, 62) som Gnipa-Höhlen-Gletscher.	Koch J.P., Wegener A. 1911: Die glaciologischen Beobactungen der Danmark Expedition. Meddelelser om Grønland 46, (1), 1-77.		¤.		
290	20-05	GNIPAHULEN.	Ishule i den SØ-lige del af Germania Land, NV for Danmark Havn.	76	18	En hule i den nordiske mytologi kaldet Gnipahulen, som lå ved indgangen til dødsriget Hel, hvor der er mørkt, koldt og fugtigt. Andre steder i mytologien ved indgangen til Niflheim, der var den kolde isverden mod N. Den store ishule blev opdaget, opmålt, malet og fotograferet af Danmark-Ex. Lidt tilbage endnu i 2008.	Danmark-Ex 1906-08 - Aflagt i "Danmarks Havn and environs" (Koch 1916, Pl. II).	Koch J.P. 1916: Survey of Northeast Greenland. Meddelelser om Grønland 46, (2), 79-468.	07013 ++	GNIPAHULEN.	Nunat Aqqi.	
86	20-05	GRAVELVEN.	Elv i Daniel Bruun Land Ø for Rypefjeldet med udløb i Gamma Havn på N-siden af mundingen til Mørkefjord. Mellem Forårsboplads i Ø og bopladsen ved Rypefjeldet i V.	76	20	"… jeg for min del havde andel i følgende af kortets navne: … "Gravelven". Har sit navn af etnografiske grunde." (AI: 300/137/15, s. 310). Der var en eskimograv på en ø i elvens udløb.	Danmark-Ex 1906-08 - Aflagt i kortskitsen trykt som figur 42 i C.B. Thostrup (1911). Navngivet efter forslag af CBT.	Thostrup C.B. 1911: Etnographich description of the Eskimo Settlements and Stone Remains in North-East Greenland. Meddelelser om Grønland 44 (4), 179-355. AI: 300/137/15: Danmark-Ekspeditionen/Chr. B. Thostrups dagbøger 1906-1908 mm/Chr. Bendix Thostrup: "Dagbogsblade fra Danmark-Ekspeditionen til Nordøstgrønland 1906-08".		GRAVELVEN.	Nunat Aqqi.	
443	11-08	GUILDALS Ø.	Joh. G. Guildal Ø*.	76	18		Danmark-Ex 1906-08.			1		
87	20-05	GUNDERSTEDDAL.	Dal Ø i Valdemar Glückstadt Land med munding mod Danmark Fjord.	81	21	Gundersted ved Nibe hvor Høeg Hagen blev født, og hvor faderen var proprietær (Kap Bernhard*).	Danmark-Ex 1906-08 - Først aflagt i "Danmarks Fjord, Hagens Fjord og Independence Sund. (Hagens kort)" (Amdrup 1913, Pl. IV). Dernæst aflagt i "Nordöst-Grönland, nordlige Blad" (Koch 1916, Pl. IV).	Amdrup G. 1913: Report on the Danmark Expedition to the North-East Coast of Greenland 1906-08. Meddelelser om Grønland 41, (1), 1-270. Koch J.P. 1916: Survey of Northeast Greenland. Meddelelser om Grønland 46, (2), 79-468.		GUNDERSTEDDAL.	Nunat Aqqi.	
88	20-05	GÅSESØEN. (Danmark-Ex).	Sø Ø for SØ-enden af Sælsøen i Germania Land.	76	20	Bramgæs i området.	Danmark-Ex 1906-08 - maj 1907 - Aflagt i "Nordöst-Grönland fra 76°9' til 78° nordlig Brede" (Koch 1916, Pl. III).	Koch J.P. 1916: Survey of Northeast Greenland. Meddelelser om Grønland 46, (2), 79-468.		GÅSESØEN.	Nunat Aqqi.	

Id	Dato	Stednavn	Beliggenhed	Bredde	Længde	Oprindelse	Navngiver	Særlig kilde	Arktisk foto	Grønlandsk stednavn	Navngiver GL	Betydning
89	20-05	HAGEN FJORD.	Sidefjord til Independence Fjord mod S. Mellem Mylius-Erichsen Land og J.C. Christensen Land. I bunden af fjorden ligger Hagen Bræ.	82	23	"... dette Punkt, »Slutstenen« kaldet, fra hvilket vi har afsluttet Undersøgelsen af den her beliggende, af os opdagede Høeg Hagen Fjord." Mylius-Erichsens vardeberetning fra 8. juni 1907. (Ventegodt 1997, 255). Niels Peter Høeg Hagen (1877-1907). Født på Gunderstedgård ved Nibe, hvor faderen Jacob Bernhard Høeg Hagen (Kap Bernhard*) var proprietær. 1888 flyttede familien til Kbh. og kort efter til Holbæk, hvor NPHH tog præliminæreksamen på realskolen. 1896 værnepligtig elev på fodfolkets sekondløjtnantskole. 1898 sekondløjtnant og videre på officersskolen. 1900 premierløjtnant med tjeneste ved 18. bataljon på Kronborg. 1901-03 Gymnastikskolens Kompagnilærer- og Gymnastiklærerkursus, fortsatte som lærer sammesteds. Tjeneste ved 22. bataljon sommeren 1905, derefter igen 18. bataljon. 1906-07 kartograf på Danmark-Ex, omkom i nov.	Danmark-Ex 1906-08 - Først aflagt i "Danmarks Fjord, Hagens Fjord og Independence Fjord. (Hagens arbejdskort)." (Amdrup 1913, Pl. V) som Hagens Fjord. Dernæst aflagt i "Nordöst-Grönland, nordlige Blad" (Koch 1916, Pl. IV) som Hagens Fjord. Når fjorden på trods af M-E's navngivning hedder Hagen Fjord som anført på Høeg Hagens arbejdskort, skyldes det, at vardeberetningen først blev fundet i 1988.	Danmark-Ekspeditionens Nekrologer I-IX (1936). Publikationer om Østgrønland udgivet af Kaptajn Alf Trolle og Hustrus Legat til minde om Danmark-Ekspeditionen 1906-08, nr. 4. 15-27. Levin & Munksgaard. København. Ventegodt O. 1997: Den sidste brik – Mylius-Erichsens Danmark-ekspedition til Nordøstgrønland 1906-1908. Gyldendal, København. Amdrup G. 1913: Report on the Danmark Expedition to the North-East Coast of Greenland 1906-08. Meddelelser om Grønland 41, (1), 1-270. Koch J.P. 1916: Survey of Northeast Greenland. Meddelelser om Grønland 46, (2), 79-468.	216454 ++	HAGEN FJORD.	Nunat Aqqi.	
90	20-05	HAGEN Ø.	Den midterste ø i en gruppe af øer i den S-lige del af Jøkelbugt. NV for Kap Isabelle på Gamma Ø.	77	19	I efteråret 1906 havde N.P. Høeg Hagen observationsplads her, hvorfor øen først blev kaldt Observationsø*. "Denne ø, som Hagen brugte som udgangspunkt for sine observationer og hvor de boede et par dage, kaldtes siden dengang »Hagens Ø«." (Friis 2005, 177). Navnet er formentlig ændret ret hurtigt for Lindhard skriver 24. okt. 07 i sin dagbog: "… og vi har vel 4 Dages Rejse til Hagens Ø." (Lindhard AI: 300/147). Achton Friis skriver i sin dagbog for 1. dec. 1907: "Hagens Navn, som er anbragt paa en lille Ø paa 78° N.Br., hvor han havde Observationsplads …" (Friis AI: 300/145). N.P. Høeg Hagen. Biografi ved Hagen Fjord*.	Danmark-Ex 1906-08 - Aflagt i "Nordöst-Grönland fra 76°9' til 78° nordlig Brede" (Koch 1916, Pl. III) som Hagens Ø.	Friis A. 2005: Danmark Ekspeditionen til Grønlands Nordøstkyst 1906-1908. Gyldendal, København. AI: 300/147: Danmark-Ekspeditionen/Jens Peter Johannes Lindhards dagbøger. AI: 300/145: Danmark-Ekspeditionen/Achton Friis' dagbøger. Koch J.P. 1916: Survey of Northeast Greenland. Meddelelser om Grønland 46, (2), 79-468.		HAGEN Ø.	Nunat Aqqi.	
295	11-08	HAGENS VARDE.	Slutstenen*.	81	23		Danmark-Ex 1906-08.			2		
280	20-05	HAKKEMANDSTOPPENE.	Fjelde i den SV-del af Stormlandet mod Penthievre Fjord inderst i Skærfjorden.	77	20	Konstrueret navn, måske inspireret af Hakon Jarners "kælenavn" Hakke, som vides brugt i familien senere. Biografi ved Kap Jarner*.	Danmark-Ex 1906-08 - Alf Trolle og Hakon Jarner kortlagde det indre af Skærfjorden okt. 06 - Aflagt i "Nordöst-Grönland fra 76°9' til 78° nordlig Brede" (Koch 1916, Pl. III).	Internettet. Koch J.P. 1916: Survey of Northeast Greenland. Meddelelser om Grønland 46, (2), 79-468.		HAKKEMANDSTOPPENE.	Nunat Aqqi.	
91	20-05	HAREFJELDET.	Fjeld i Germania Land umiddelbart V for Danmark Havn og Vesterelven.	76	18	Sneharerne, der ofte blev set på fjeldet.	Danmark-Ex 1906-08 - Aflagt i "Danmarks Havn and environs" (Koch 1916, Pl. II). Også omtalt som Nalagak.	Koch J.P. 1916: Survey of Northeast Greenland. Meddelelser om Grønland 46, (2), 79-468.	07330 ++	HAREFJELDET.	Nunat Aqqi.	
292	20-04	HAVLITSØ. (Danmark-Ex).	Lille sø i den S-lige del af Germania Land, på Winge Kyst. N for Stormkap og Stormbugt.	76	19	"… names and designations are so chosen that from the map direct one gets an impression of the abundance of species of birds which are to be found in this place." (Koch 1916, 398).	Danmark-Ex 1906-08 - Manniche, maj 1908 - Aflagt i "Part of Winge's coast" (Manniche 1910, Pl. VII).	Koch J.P. 1916: Survey of Northeast Greenland. Meddelelser om Grønland 46, (2), 79-468. Manniche A.L. 1910: The Terrestrial Mammals and Birds of North-East Greenland. Biological Observations. Meddelelser om Grønland 45, (1), 1-200.		HAVLITSØ.	Nunat Aqqi.	
92	20-05	HEKLA SUND.	Sund på S-siden af Holm Land; N og V for Lynn Ø.	80	18	Norske sælfanger "Hekla" (Hekla Havn*), der i 1891-92 blev brugt af Østgrønlandske-Ex (Ryder). "Hekla" biografi ved Hekla Havn*.	Danmark-Ex 1906-08 - Aflagt i "Nordöst-Grönland, nordlige Blad" (Koch 1916, Pl. IV).	Koch J.P. 1916: Survey of Northeast Greenland. Meddelelser om Grønland 46, (2), 79-468.		HEKLA SUND.	Nunat Aqqi.	

Id	Dato	Stednavn	Beliggenhed	Bredde	Længde	Oprindelse	Navngiver	Særlig kilde	Arktisk foto	Grønlandsk stednavn	Navngiver GL	Betydning
93	20-05	HELLEFJORD.	NV i Dove Bugt strækkende sig ind i Daniel Bruun Land.	76	21	Hakon Jarner: "En del af Vejen, - tværs over Mundingen af en ny Fjord vi fandt - "Hellefjord" - var Føret tungt"(AI: 300/205). "Helle" kan være i betydningen lys og fredelig i modsætning til den N-for liggende barske Mørkefjord, som Danmark-Ex berejste som noget af det første.	Danmark-Ex 1906-08 - HJ - Aflagt i "Nordöst-Grönland fra 76°9' til 78° nordlig Brede" (Koch 1916, Pl. III).	AI: 300/205: Danmark-Ekspeditionen/Jarner: Beretning om Trækslæderejsen 10/V-20/VI - 07. Koch J.P. 1916: Survey of Northeast Greenland. Meddelelser om Grønland 46, (2), 79-468.	09175 ++	HELLEFJORD.	Nunat Aqqi.	
94	20-05	HENRIK KRØYER HOLME.	3 små øer Ø for Amdrup Land i Grønlandshavet.	80	13	HENRIK Nikolai KRØYER (1799-1870). DK zoolog. Fra 1816 snuste HN til forskellige klassiske studier, rejste i Sydeuropa og manuducerede. 1827 adjunkt ved Stavanger Latinskole og fik interesse for zoologi. 1830 lærer i naturhistorie ved Landkadetakademiet. 1833-69 leder af Det Kgl. Naturhistoriske Museum. 1833 gift med Berthe Cecilie Gjesdahl. Sammen besejlede de i de følgende somre i åben båd de danske kyster og indsamlede materiale til bogen "Danmarks Fiske". 1837 udgav HK "Grønlands Amfipoder". 1838-39 med en fransk ekspedition i "La Recherche" til Nordkap og Svalbard. 1840 indvalgt i Det Kgl. Danske Videnskabernes Selskab og med "Bellona" til Sydamerika og senere andre rejser. Maleren P.S. Krøyers stedfader.	Danmark-Ex 1906-08 - Aflagt i "Nordöst-Grönland, nordlige Blad" (Koch 1916, Pl. IV) som Henrik Krøyers Holme. I 1907 besøgt af Gustav Thostrup og Alfred Wegener.	Koch J.P. 1916: Survey of Northeast Greenland. Meddelelser om Grønland 46, (2), 79-468.		HENRIK KRÖYER HOLME.	Nunat Aqqi.	
95	20-05	HERLUFSHOLM STRAND.	Lavt forland på SØ-kysten af Peary Land mod Wandel Hav. Mellem Henry Parish Bjerg i N og Kap København, nu Kangeq Eigil Knuth i S.	82	20	"Vi har nu endelig besluttet, hvad der skal hedde Herlufsholm jeg har gerne villet have det Navn paa Kortet - Det blev det store Forland hvor vi skød Moskusokserne og hvor Koch og jeg har talt saa meget om Skolen og jeg tænkt saa meget paa Skovene." (Aage Bertelsen AI: 300/140/3, 27. maj 1907): AaB stammede fra Næstved og havde gået på Herlufsholm. Se også Herlufsholms Næs*.	Danmark-Ex 1906-08 - Aflagt i "Nordöst-Grönland, nordlige Blad" (Koch 1916, Pl. IV) som Herlufsholms Strand. Berejst af AaB, Tobias Gabrielsen og JPK i foråret 1907.	AI: 300/140/3: Danmark-Ekspeditionen/Aa. Bertelsens dagbøger/ Dagbog III, 1. april - 23. juni 1907. "Nordrejsen". Koch J.P. 1916: Survey of Northeast Greenland. Meddelelser om Grønland 46, (2), 79-468.	11441	HERLUFSHOLM STRAND.	Nunat Aqqi.	
790	20-05	HERLUFSHOLMS NÆS.	Kap Eiler Rasmussen*.	82	20	Se Herlufsholm Strand*. "As we approached land on the southern side of Herlufsholms Næs (headland)" og fodnote: "The name is not retained but was replaced by Herlufsholms Strand and Kap Eiler Rasmussen." (Koch 1916, 320).	Danmark-Ex 1906-08 - Koch - aflagt i "Unavngivet arbejdskort af Peary Lands østkyst" (Koch 1916, Pl. VII).	Koch J.P. 1916: Survey of Northeast Greenland. Meddelelser om Grønland 46, (2). 79-468.		2		
96	20-05	HESTEFODEN.	Den S-lige del af den formation på Djævleøen, som Teufelkap i Dove Bugt rager op over.	76	20	"Vi fandt ved Teltpladsen på „Hestefoden" (Den knold hvorpaa Depotet laa, synes jeg bør hedde saadan) masser af Ulvespor." (Friis AI: 300/145, 22. maj 1908). En djævel (teufel) afbildes ofte med en hestefod eller hestehov.	Danmark-Ex 1906-08 - Ved Achton Friis - Aflagt i "Nordöst-Grönland fra 76°9' til 78° nordlig Brede" (Koch 1916, Pl. III).	AI: 300/145: Danmark-Ekspeditionen/Achton Friis' dagbøger. Koch J.P. 1916: Survey of Northeast Greenland. Meddelelser om Grønland 46, (2), 79-468.		HESTEFODEN.	Nunat Aqqi.	
97	20-05	HIMMELBJERGET.	Markant fjeldtop i den N-lige del af Valdemar Glückstadt Land. NØ for Slutstenen. Indgår i Høeg Hagens trigonometriske net omkring Mylius-Erichsens Sommerlejr*.	81	22	Fjeld eller bjerg der virker markant mere himmelstræbende end de omgivende. Formentlig inspireret af Himmelbjerget.	Danmark-Ex 1906-08 - Først aflagt i "Danmarks Fjord, Hagens Fjord og Independence Sund. (Hagens kort)" (Amdrup 1913, Pl. IV). Dernæst aflagt i "Nordöst-Grönland, nordlige Blad" (Koch 1916, Pl. IV).	Amdrup G. 1913: Report on the Danmark Expedition to the North-East Coast of Greenland 1906-08. Meddelelser om Grønland 41, (1), 1-270. Koch J.P. 1916: Survey of Northeast Greenland. Meddelelser om Grønland 46, (2), 79-468.		HIMMELBJERGET.	Nunat Aqqi.	
98	20-05	HJERTEFJELDSDAL.	Dal i den Ø-lige del af Mylius-Erichsen Land med munding mod Danmark Fjord. S for Zig-zag-dalen.	81	22	Et hjerteformet fjeld i dalen. Se også Hjortefjæld Valley* for en beskrivelse.	Danmark-Ex 1906-08 - Først aflagt i "Danmarks Fjord, Hagens Fjord og Independence Sund. (Hagens kort)" (Amdrup 1913, Pl. IV). Dernæst aflagt i "Nordöst-Grönland, nordlige Blad" (Koch 1916, Pl. IV) som Hjertefjeldsdalen.	Amdrup G. 1913: Report on the Danmark Expedition to the North-East Coast of Greenland 1906-08. Meddelelser om Grønland 41, (1), 1-270. Koch J.P. 1916: Survey of Northeast Greenland. Meddelelser om Grønland 46, (2), 79-468.		HJERTEFJELDSDAL.	Nunat Aqqi.	

Id	Dato	Stednavn	Beliggenhed	Bredde	Længde	Oprindelse	Navngiver	Særlig kilde	Arktisk foto	Grønlandsk stednavn	Navngiver GL	Betydning
99	20-05	HOLM LAND.	Stor halvø i den Ø-lige del af Kronprins Christian Land, mellem Ingolf Fjord i N og Hekla Sund og Dijmphna Sund i S.	80	16	Gustav Frederik Holm (1849-1940). Biografi ved Kap Gustav Holm*.	Danmark-Ex 1906-08 - Aflagt i "Nordöst-Grönland, nordlige Blad" (Koch 1916, Pl. IV) som Holms Land.	Koch J.P. 1916: Survey of Northeast Greenland. Meddelelser om Grønland 46, (2), 79-468.		HOLM LAND.	Nunat Aqqi.	
100	22-09	HOVGAARD Ø.	Større ø mellem Dijmphna Fjord i N og V og Nioghalvfjerdsfjorden i S.	79	17	Andreas Peter Hovgaard (1853-1910). DK søofficer. 1874 sekondløjtnant. 1876 premierløjtnant. 1878-1880 i A.E. Nordenskiölds (1836-1901) Vega-ekspedition gennem NØ-passagen som officer, magnetiker og meteorolog. 1880 gift med Sophie f. Nielsen (1856-1934). 1882-83 leder af den af A. Gamél finansierede Dijmphna-ekspedition til Kara Havet. 1884-85 i skonnerten "Ingolf" til Vestindien. 1885-86 i fregatten "Fyen" til Middelhavet. 1887 næstkommanderende i kongeskibet "Dannebrog". 1888 kaptajn. 1889-92 fører af DFDS postdampskib "Thyra" til IS. 1896 chef for torpedobådsdelingen. 1901 kommandør og chef i krydseren "Hejmdal" til IS. 1905 chef i panserskibet "Olfert Fischer" og ledsagede Kong Håkon VII til N; anbefalede APH Danmark-Ex i en fællesudtalelse med G.C. Amdrup, T.V. Garde, G.F. Holm og C. Ryder til Mylius-Erichsen, rådgav Mylius-Erichsen (AI: 300/7/1). 1906 jagtkaptajn.	Danmark-Ex 1906-08 - Aflagt i "Nordöst-Grönland, nordlige Blad" (Koch 1916, Pl. IV) som Hovgaards Ø.	AI: 300/7/1: Danmark-Ekspeditionen/Breve med udtalelser om Danmark Ekspeditionens ekspeditionsplaner/9 breve. Koch J.P. 1916: Survey of Northeast Greenland. Meddelelser om Grønland 46, (2), 79-468.		HOVGAARD Ø.	Nunat Aqqi.	
101	20-05	HUGGEBLOKKEN.	Lavt skær ved Germania Land i den V-lige del af det indre af Danmark Havn, ud for Vesterelven.	76	18	Lille skær brugt af Charles Poulsen, når han skulle hugge fisk op til hundefoder.	Danmark-Ex 1906-08 - Efter forslag af Charles Poulsen (1991, 36) 21. aug. 1906 - Aflagt i "„Danmark"s Vinterkvarter 1906-08." (Amdrup 1913, Pl. III).	Poulsen C. 1991: Yngstemandens Dagbøger. Rhodos, København. Amdrup G. 1913: Report on the Danmark Expedition to the North-East Coast of Greenland 1906-08. Meddelelser om Grønland 41, (1), 1-270.		HUGGEBLOKKEN.	Nunat Aqqi.	
102	20-05	HUGH LEE BRÆ.	Bræ med front mod Independence Fjord på N-kysten af J.C. Christensen Land; danner Ø-siden af mundingen til Astrup Fjord.	81	29	Navngivet til minde om Hugh Lee der i 1895 ledsagede Peary på dennes rejse til Independence fjord. HUGH Johnson LEE (1871-1944). US naturforsker og redaktør. 1893-95 med på Pearys "North Greenland Expedition 1893-95", hvor Peary (Peary Land*), Henson (Henson Gletsjer*) og HL krydsede Indlandsisen i foråret 1895, dog uden at opnå noget. 1896 med på Pearys resultatløse "1st Meteorite Expedition 1896". 1897 fik et lift sammen med sin hustru Florence A. f. Leonard (1873-1945) med Pearys "2nd Meteorite Expedition 1897" i "Hope" på bryllupsrejse til Godhavn. 1902 (ca.) bosat i St. Michael, Alaska, hvor han var vicesherif, tilsynsførende med en flok indførte rensdyr og tilknyttet en missionsstation. 1918 journalist og redaktør af avisen Meridin Record.	Danmark-Ex 1906-08 - Først aflagt i "Danmarks Fjord, Hagens Fjord og Independence Sund. (Hagens kort)" (Amdrup 1913, Pl. IV). Dernæst aflagt i "Nordöst-Grönland, nordlige Blad" (Koch 1916, Pl. IV) som Hugh Lee Bræen som en hyldest.	Amdrup G. 1913: Report on the Danmark Expedition to the North-East Coast of Greenland 1906-08. Meddelelser om Grønland 41, (1), 1-270. Koch J.P. 1916: Survey of Northeast Greenland. Meddelelser om Grønland 46, (2), 79-468.	227578 ++	HUGH LEE BRÆ.	Nunat Aqqi.	
103	20-05	HULESØEN.	Sø i den SØ-lige del af Germania Land, NV for Danmark Havn, tæt ved indgangen til Gnipahulen.	76	18	Lå ved indgangen til Gnipahulen*, som Danmark-Ex opmålte, og fik navn fra hulen.	Danmark-Ex 1906-08 - Aflagt i "Danmarks Havn and environs" (Koch 1916, Pl. II).	Koch J.P. 1916: Survey of Northeast Greenland. Meddelelser om Grønland 46, (2), 79-468.		HULESØEN.	Nunat Aqqi.	
104	20-05	HUNDESKRÆNTEN.	Skrænt på S-kysten af Frederick E. Hyde Fjord, Peary Land.	83	25	Navngivet efter en hændelse hvor 5 af Aage Bertelsens hunde, der for ivrigt forfulgte en moskusokse ud over skrænten, styrtede ned og omkom.	Danmark-Ex 1906-08 - 2. parti i anledning af ulykken - Aflagt i "Nordöst-Grönland, nordlige Blad" (Koch 1916, Pl. IV).	Koch J.P. 1916: Survey of Northeast Greenland. Meddelelser om Grønland 46, (2), 79-468.	2916 ++	HUNDESKRÆNTEN.	Nunat Aqqi.	

Id	Dato	Stednavn	Beliggenhed	Bredde	Længde	Oprindelse	Navngiver	Særlig kilde	Arktisk foto	Grønlandsk stednavn	Navngiver GL	Betydning
105	20-05	HVALROSODDEN.	Odde NV i Dove Bugt på S-kysten af Germania Land ved mundingen af Lakseelven.	76	20	Aflagt i kortskitse i Mylius-Erichsens dagbog (AI: 300/134/2 10. sept. 1906) og omtalt sammesteds som Hvalrosodde. "… jeg for min del havde andel i følgende af kortets navne: … "Hvalrosodde". Efter massedrabet af hvalrosser i 1906." (AI: 300/137/15, s. 310). Jagtudbytte på 11 eller 12 hvalrosser på den første rejse ind i Dove Bugt.	Danmark-Ex 1906-08 - 20. aug. 1906 - Efter forslag af Chr.B. Thostrup - Aflagt i "Nordöst-Grönland fra 76°9' til 78° nordlig Brede" (Koch 1916, Pl. III). Også omtalt som Hvalrosnæsset (Friis AI: 300/145, 31. dec. 1906 og Bertelsen AI: 300/140/1, 28. okt. 1906).	AI: 300/134/2: Danmark-Ekspeditionen/Ludvig Mylius Erichsens dagbøger I-V/Dagbog II, sommeren 1906. Spredte optegnelser fra bådsrejsen. AI: 300/137/15: Danmark-Ekspeditionen/Chr. B. Thostrups dagbøger 1906-1908 mm/Chr. Bendix Thostrup: ”Dagbogsblade fra Danmark-Ekspeditionen til Nordøstgrønland 1906-08”. Koch J.P. 1916: Survey of Northeast Greenland. Meddelelser om Grønland 46, (2), 79-468. AI: 300/145: Danmark-Ekspeditionen/Achton Friis' dagbøger. AI: 300/140/1: Danmark-Ekspeditionen/Aa. Bertelsens dagbøger/Dagbog I, 24. juni - 31. december 1906.	06530 ++	HVALROSODDEN.	Nunat Aqqi.	
582	16-06	HVALROSSKÆRENE.	Bådskæret*.	76	18	"(som jeg kaldte Skærene ved Næsset vesten for Havnen) (fordi Trolle her havde set og skudt paa en Hvalros dagen forinden)." (Mylius-Erichsen AI: 300/134/3, 18. aug. 1906). Navnet er veget til fordel for Bådskæret, fordi Danmark-Ex senere fandt kajakstativer på skæret.	Danmark-Ex 1906-08 - Mylius-Erichsen.	AI: 300/134/3: Danmark-Ekspeditionen/Ludvig Mylius Erichsens dagbøger I-V/Dagbog III. Dagbogsnotater fra bådrejsen til Dove Bugt og Koldewey Øerne 1906.		2		
106	20-05	HVALSLETTEN. (Danmark-Ex).	Stor slette i den V-lige del af Germania Land på begge sider af Lakseelven. Mellem Sælsøen og Gåsesøen i N og Hvalrosodden i S.	76	20	Et hvalskelet fundet på sletten flere kilometer fra kystlinjen.	Danmark-Ex 1906-08 - Aflagt i "Nordöst-Grönland fra 76°9' til 78° nordlig Brede" (Koch 1916, Pl. III). Omtales også som Fladen* og som Sletten*.	Koch J.P. 1916: Survey of Northeast Greenland. Meddelelser om Grønland 46, (2), 79-468.	06742 ++	HVALSLETTEN.	Nunat Aqqi.	
107	23-01	HØNSETARMEN.	Smal fjord på yderkysten af Kong Frederik VIII Land; på SØ-kysten af Germania Land Ø for Danmark Havn og Yderbugten*, V for Øksebladet*.	76	18	Formentlig planten hønsetarm (Cerastium alpinum), som Danmark-Ex's botaniker Lundager (1912, 400) fandt "… in the Papaver-association near Yderbugten.", og dermed også nær Hønsetarmen. Ostenfeld og Lundager (1910, 20) anfører, at Cerastium alpinum findes ved "Danmarks Havn, common everywhere;". Kan også være inspireret af hønsetarm i ordets egentlige betydning, men der er ikke fundet nogen relation til lokaliteten.	Danmark-Ex 1906-08 - Aflagt i "Danmarks Havn and environs" (Koch 1916, Pl. II).	Lundager A. 1912: Some Notes concerning the Vegetation of Germania Land, North-East Greenland. Meddelelser om Grønland 43, (13), 347-414. Ostenfeld C.H. Lundager A. 1910: List of Vascular Plants from North-East Greenland (N. of 76° N. lat.). Collected by the »Danmark-Expedition« 1906-08. Meddelelser om Grønland 43, (13), 1-32. Koch J.P. 1916: Survey of Northeast Greenland. Meddelelser om Grønland 46, (2), 79-468.		HØNSETARMEN.	Nunat Aqqi.	

Id	Dato	Stednavn	Beliggenhed	Bredde	Længde	Oprindelse	Navngiver	Særlig kilde	Arktisk foto	Grønlandsk stednavn	Navngiver GL	Betydning
614	20-05	INDEPENDENCE FJORD.	Stor fjord mellem Peary Land i N, Wandel Hav i Ø, Mylius-Erichsen Land i S og Indlandsisen i V. Grænsen mellem fjorden og Wandel Hav er linjen mellem Kap København og Kap Rigsdagen.	82	22	Farvandets vestlige del er først navngivet Independence Bay*af Peary 1892: "I … christened the great bay spreading its white expanse before us Independence Bay, in honour of the date, July 4th.". 1. juni 1907 skriver Mylius-Erichsen i sin vardeberetning "… at Independence Bugt er en Fjord, idet det af Peary antagne Indløb til en Peary Kanal ikke eksisterer." (Ventegodt 1997, 252). M-E har også erfaret, at Pearys East Greenland Sea* ikke eksisterer, hvorfor Pearys Independence Bay* ikke er en bugt ved dette hav, men er en lang fjord, der strækker sig ud til Wandel Hav.	Danmark-Ex 1906-08 - Mylius-Erichsen, juni 1907. Aflagt i "Danmarks Fjord, Hagens Fjord and Independence Sund. (Hagens kort)" (Amdrup 1913, Pl. IV) som Independence Fjord. Dernæst aflagt i "Nordöst-Grönland, nordlige Blad" (Koch 1916, Pl. IV)) som Independence Sund*. Af Peary benævnt Independence Bay*.	Ventegodt O. 1997: Den sidste brik – Mylius-Erichsens Danmark-ekspedition til Nordøstgrønland 1906-1908. Gyldendal, København. Amdrup G. 1913: Report on the Danmark Expedition to the North-East Coast of Greenland 1906-08. Meddelelser om Grønland 41, (1), 1-270. Koch J.P. 1916: Survey of Northeast Greenland. Meddelelser om Grønland 46, (2), 79-468.	11465 ++	INDEPENDENCE FJORD.	Nunat Aqqi.	
615	20-05	INDEPENDENCE SUND.	Independence Fjord*.	82	22	Da J.P. Koch laver Danmark-Ex-kortet senest i 1912, er ingen af Mylius-Erichsens vardeberetninger om Peary Kanalens ikke-eksistens kendt, og derfor ser JPK farvandet som et sund mellem Wandel Hav og Peary Kanalen. På "Danmarks Fjord, Hagens Fjord and Independence Sund. (Hagens kort)" (Amdrup 1913, Pl. IV), som J.P. Koch havde været med til at finde, er farvandets navn ændret til Independence Fjord i forhold til Pearys Independence Bay.	Danmark-Ex 1906-08 - Aflagt i "Nordöst-Grönland, nordlige Blad" (Koch 1916, Pl. IV) som Independence Sund.	Amdrup G. 1913: Report on the Danmark Expedition to the North-East Coast of Greenland 1906-08. Meddelelser om Grønland 41, (1), 1-270. Koch J.P. 1916: Survey of Northeast Greenland. Meddelelser om Grønland 46, (2), 79-468.		2		
452	23-03	INGERS VIG.	Vig i Ad.S. Jensen Land på N-siden af Bessel Fjord ca. 7 km indenfor mundingen og af ca. 1 km's dybde. Zweite Deutsche 1869-70 havde observeret denne vig, som en del af Bessel Bai*. De havde ikke observeret Ingers Vig eller Signes Fjord*. Vigen fører mod N ind til Trumsdalen.	76	20	"Opdagede, at den af Koldewey og Payer antydede nordlige fjordarm kun er en vig, "Ingers Vig", men at der derimod sønden for det mægtige fjeld, "Bundstykket" går en fjord ind, "Signes Fjord". … (Navnene anmoder vi ekspeditionen om at sanktionere)," (AI: 300/137/15, s. 415). Inger kan være en i Herman Koefoeds familie, men er formentlig CBT's søster, Inger Marie Thostrup (1884-1949).	Danmark-Ex 1906-08 - Ved CBT, som var her sammen med HK og Hendrik Olsen 20. feb. 08. Navnene blev ikke sanktioneret. J.P. Koch foretrak at kalde hele lokaliteten Bessel Fjord i respekt for navngivningen foretaget af Zweite Deutsche 1869-70.	AI: 300/137/15: Danmark-Ekspeditionen/Chr.B. Thostrups dagbøger 1906-1908 mm/Chr. Bendix Thostrup: ”Dagbogsblade fra Danmark-Ekspeditionen til Nordøstgrønland 1906-08”.		¤.		
109	20-05	INGOLF FJORD. (Danmark-Ex).	Fjord i Kronprins Christian Land mellem Amdrup Land i N og Holm Land i S.	80	15	Orlogsskonnerten "Ingolf" (1876-1926). 1878-95 togter til FO og IS og til Vestindien. I 1879 under kaptajn Louis Alphonse Mourier (Mourier Sund*) udførtes hydrografiske målinger i Danmark Strædet. 1885 omklassificeret til krydser af 3. klasse. 1895 og 96 under kommandør C.F. Wandel (Wandel Hav*) på videnskabeligt togt til GL. 1896 omklassificeret til skoleskib og skonnert.	Danmark-Ex 1906-08 - I 1907 - Aflagt i "Nordöst-Grönland, nordlige Blad" (Koch 1916, Pl. IV) som Ingolfs Fjord.	Koch J.P. 1916: Survey of Northeast Greenland. Meddelelser om Grønland 46, (2), 79-468.		INGOLF FJORD.	Nunat Aqqi.	
581	11-08	ISFJORD. (Danmark-Ex).	Aflagt i Charles Poulsens kort mellem Kap Isabelle, Bjørneskærene og Kap Guise i N og Kap Amélie i S. Kan kun være Orléans Sund*, som imidlertid har Kap Louise = Kap Guise liggende S for mundingen. Orléans Sund ligger mellem Gamma Ø i N og Stormlandet i S.	77	19	Formentlig isforekomst i fjorden, som er et sund.	Danmark-Ex 1906-08 - Aflagt i "Charles Poulsen kort over Germania Land dateret 19/3 08" (Poulsen 1991). Navnet er ellers ikke set anvendt.	Poulsen C. 1991: Yngstemandens Dagbøger. Rhodos, København.		2		
779	11-08	ISLE de FRANCE.	Qeqertaq Prins Henrik*.	77	17	Forvrængning af øens oprindelige navn Ile de France* givet af Orlèans 1905.	Danmark-Ex 1906-08 - Brugt af Alf Trolle (1909) på kortet "North East Greenland". Senere også brugt af Dansk NØGL-Eks 1938-39 på "Kort over Nordöstgrönland fra 76° n.B. til 83° n.B." (Knuth 1942).	Trolle A. 1909: The Danish North-East Greenland Expedition. The Geographical Journal 33, (1), 40-64. Knuth E. 1942: Report on the Expedition and on subsequent Work at the Mørkefjord Station. Meddelelser om Grønland 126, (1), 1-159.		2		

Id	Dato	Stednavn	Beliggenhed	Bredde	Længde	Oprindelse	Navngiver	Særlig kilde	Arktisk foto	Grønlandsk stednavn	Navngiver GL	Betydning
110	20-05	J.C. CHRISTENSEN LAND.	Landområde mellem den inderste del af Independence Fjord i N, Hagen Fjord og Hagen Bræ i SØ, Indlandsisen i S og Academy Gletsjer i V.	81	27	Jens Christian Christensen (1856-1930). 1877-1901 skolelærer i Stadil ved Ringkøbing. 1890-1924 valgt for Venstre til Folketinget i Ringkøbing kredsen. 1901-1905 kultusminister i regeringen Deuntzer. 1905-1908 konseilspræsident, finansminister og forsvarsminister i regeringen Christensen I. 1908 afgav finansministerposten i Regeringen Christensen III. 1909 forsvarsminister i regeringen Holstein-Ledreborg. Ydede politisk støtte til Danmark-Ex. 1916-1918 kontrolminister i regeringen Zahle II. 1920-1922 kirkeminister i regeringen Neergaard II og udvirkede statsstøtte og et skib - der dog ikke blev færdigt til tiden - til JUBI-Eks 1920-23 (L. Koch). [J.C. udtales I.C.].	Danmark-Ex 1906-08 - Først aflagt i "Danmarks Fjord, Hagens Fjord og Independence Sund. (Hagens kort)" (Amdrup 1913, Pl. IV) som J.C. Christensens Land Dernæst aflagt i "Nordöst-Grönland, nordlige Blad" (Koch 1916, Pl. IV) som J.C. Christensens Land.	Amdrup G. 1913: Report on the Danmark Expedition to the North-East Coast of Greenland 1906-08. Meddelelser om Grønland 41, (1), 1-270. Koch J.P. 1916: Survey of Northeast Greenland. Meddelelser om Grønland 46, (2), 79-468.		J. C. CHRISTENSEN LAND.	Nunat Aqqi.	
108	20-05	J.P. JACOBSEN Ø.	Lille ø mellem Lille Koldewey og Maroussia.	76	18	Jacob Peter Jacobsen (1877-1946). Hydrograf. JPJ havde rådgivet Alf Trolle vedrørende hydrografi-instrumenter til Danmark-Ex.	Danmark-Ex 1906-08 - Aflagt i "Danmarks Havn and environs" (Koch 1916, Pl. II).	Koch J.P. 1916: Survey of Northeast Greenland. Meddelelser om Grønland 46, (2), 79-468.		J.P. JACOBSEN Ø.	Nunat Aqqi.	
2379	20-02	J.P. KOCH VARDE.	Varde på NØ-kysten af Johannes V. Jensen Land i Peary Land SØ for Kap Bridgman.	83	26	Bygget af J.P. Koch ved nordrejsens vendepunkt 16. maj 1907. JPK havde ikke målestation her, derfor ingen position. "… kun ved et rent Tilfælde løb jeg paa Kochs Varde. Den var lav og uanselig, og bestod tildels af Grus, … Midt i Taagen sad jeg med denne Stump Papir, som min Onkel skrev for fjorten Aar tilbage, og pludselig gik det op for mig, at det jo egentligt var et historisk Øjeblik; … Ringen var sluttet, og da Slæderne kort efter naaede hen til mig, fremtog jeg mit lille Flag og plantede det paa Varden, og dermed havde Dannebrog vajet overalt langs Grønlands udstrakte Kyster." (Koch 1925, 108).	Danmark-Ex 1906-08 - J.P. Koch - Aflagt i "Unavngivet arbejdskort af Peary Lands østkyst" (Koch 1916, Pl. VII) som Kochs Varde, men det har JPK næppe betragtet som et navn, se J.P. Kochs Bugt*. JUBI-Eks 1920-23 - L. Koch 1921 - Aflagt i "Cape Bridgman" (Koch 1932, 4) som J.P. Koch cairn.	Koch J.P. 1916: Survey of Northeast Greenland. Meddelelser om Grønland 46, (2), 79-466. Koch L. 1925: Nord om Grønland. Levin & Munksgaards Forlag. København. Koch L. 1932: Map of North Greenland (18 sheets). Scale 1:300.000. Surveyed by Lauge Koch in the years 1917-23. Geodætisk Institut. København.	#	J.P. KOCH VARDE.	Nunat Aqqi.	
111	20-05	J.P. KOCHS BUGT.	Stor havbugt mellem Peary Land i N, Kronprins Christian Land og Valdemar Glückstadt Land i S og Independence Fjord i V som Wandel Hav*. Navnet blev ikke brugt.	81	15	Johan Peter Koch (1870-1928). Ledende kartograf på Danmark-Ex. Biograferet ved J.P. Koch Fjord.	Danmark-Ex 1906-08 - Aflagt i "Danmarks Fjord, Hagens Fjord og Independence Sund. (Hagens kort)" (Amdrup 1913, Pl. IV). "Koch did not wish his name to be used for the regions traversed by him and J.P. Koch's Bay was therefore renamed Wandels Hav. (Amdrup 1913, 222).	Amdrup G. 1913: Report on the Danmark Expedition to the North-East Coast of Greenland 1906-08. Meddelelser om Grønland 41, (1), 1-270.		2		
2145	16-12	JARNERS BRÆ.	Bredebræ*.	76	22	Indgår i titel på Henning Bistrups observationsnoter 1908 (AI: 300/136/9). Der er ingen tvivl om, at den omtalte bræ er Bredebræ, som HB havde set allerede i oktober 1907, og den gang omtalt som Brede Bræ. H.H. Jarner har observeret både bræen og den foranliggende fjord på trækslæderejsen i maj 1907. Ingen af lokaliteterne er navngivet i hans rapport fra rejsen (Jarner AI: 300/205).	Danmark-Ex 1906-08 - Henning Bistrup formentlig. Navnet er ikke set brugt andre steder.	AI: 300/136/9: Danmark-Ekspeditionen/Henning Bistrups dagbogsnotater, rejsedagbog, observationsnoter, nordlysobservationer, vagtlister, notesbøger vedr. vandstands- og tidevandsobservationer, kortskitser, fragmentariske beretninger om to slæderejser, oversigter/Observationsnoter, 1908. Jarners Bræ - Hellefjordlandet. AI: 300/205 Jarner, rapport om trækslæderejse sydpå, maj 1907.	#	2		

Id	Dato	Stednavn	Beliggenhed	Bredde	Længde	Oprindelse	Navngiver	Særlig kilde	Arktisk foto	Grønlandsk stednavn	Navngiver GL	Betydning
112	20-05	JARNERS KULMINE.	På SV-kysten af den S-lige halvø på Hochstetter Forland mod Ardencaple Fjord. NV for Muschelbjerg.	75	20	Hakon Høeg Jarner, Danmark-Ex opdagede her i maj 1908 et fritliggende kullag, som Danmark-Ex brugte af. Dette kullag er del af den forekomst af brunkul, som R. Copeland (Kap Copeland*) og H. Sengstacke (Sengstacke Bugt*) fra Zweite Deutsche 1869-70 fandt i juni 1870 ved kysten SV for Muschelbjerg. (Hartlaub G. Lindeman M.K.A. 1873, 576). Biografi ved Kap Jarner*.	Danmark-Ex 1906-08 - Det er uklart, om Danmark-Ex brugte navnet, men det er sandsynligt, at navngivningen først er sket senere, måske først da Lauge Koch i 1931 lod "Godthaab" hente 36 tons kul her.	Hartlaub G., Lindeman M.K.A. (Red. på vegne af Verein für die Deutsche Nordpolarfahrt in Bremen) 1873: Die Zweite Deutsche Nordpolarfahrt in den Jahren 1869 und 1870 unter Führung des Kapitän Karl Koldewey. Erster Band. Erzählender Theil. F.A. Brockhaus, Leipzig.		JARNERS KULMINE.	Nunat Aqqi.	
113	20-05	JOH.G. GUILDAL Ø.	Lille ø lidt Ø for Kap Bismarck.	76	18	Johan Peter Samuel Goldschmidt Guildal (1855-1920). Forretningsmand og bestyrelsesmedlem flere steder. Støttede Danmark-Ex med kr. 200. (Amdrup 1913, 42).	Danmark-Ex 1906-08 - Aflagt i "Danmarks Havn and environs" (Koch 1916, Pl. II) som Guildals Ø.	Amdrup G. 1913: Report on the Danmark Expedition to the North-East Coast of Greenland 1906-08. Meddelelser om Grønland 41 (1), 1-270. Koch J.P. 1916: Survey of Northeast Greenland. Meddelelser om Grønland 46, (2), 79-468.		JOH.G. GUILDAL Ø.	Nunat Aqqi.	
294	20-05	JOSEPHINE BRÆ.	Bræ med front mod N og Independence Fjord i J.C. Christensen Land på S-kysten af Independence Fjord mellem Astrup Bugt i V og Kap Grundloven i Ø.	81	28	Josephine Diebitsch Peary (1863-1955). Faderen Herman Diebitsch havde været officer i den preussiske hær, men udvandrede og slog sig på landbrug i Maryland. Familiens farm blev brændt under borgerkrigen (1861-65), og i 1871 flyttede de til Washington, hvor HD fik ansættelse på Smithsonian Institute som forsker og translatør. 1880 JDP handelskoleuddannet og ansat i folkeregistret. Fra 1882 varetog JDP HD's job på Smithsonian Institute, efter at han var blevet syg. JDP beholdt jobbet efter faderens død i 1883 til 1886, hvor hun blev forlovet med Robert E. Peary (1856-1920)(Peary Land*), som hun blev gift med i 1888. JDP ledsagede REP på "North Greenland Expedition 1891-92" og i det første år på " North Greenland Expedition 1893-95", hvor hun fødte datteren Marie Ahnighito. 1897 med REP på "2nd Meteorite Expedition 1897". JPD virkede som forfatter og samlede penge til REP's ekspeditioner.	Danmark-Ex 1906-08 - Aflagt i "Danmarks Fjord, Hagens Fjord og Independence Sund. (Hagens kort)" (Amdrup 1913, Pl. IV) som Josephine Bræen. L. Koch (Koch 1940, 352) og siden Laursen (Laursen 1972, 269) anfører, at bræen er navngivet af JUBI-Eks 1920-23 (L. Koch). Dette er som dokumenteret ovenfor ikke tilfældet.	Amdrup G. 1913: Report on the Danmark Expedition to the North-East Coast of Greenland 1906-08. Meddelelser om Grønland 41, (1), 1-270. Koch L. 1940: Survey of North Greenland. Meddelelser om Grønland 130, (1), 1-364. Laursen D. 1972: The Place Names of North Greenland. Meddelelser om Grønland 180 (2), 1-144.		JOSEPHINE BRÆ.	Nunat Aqqi.	
1382	23-01	JULLES Ø.	Midterholmen*.	76	20	Henning Bistrup opmålte området okt. 1907, og HB aflægger øen på en kortskitse i sine observationsnoter (AI: 300/136/1 22. okt. 1907). Julle er ukendt.	Danmark-Ex 1906-08 - Navnet er ikke set anvendt andre steder. Dansk NØGL-Eks 1938-39 navngav øen Midterholmen.	AI: 300/136/1: Danmark-Ekspeditionen/Henning Bistrups dagbogsnotater, rejsedagbog, observationsnoter, nordlysobservationer, vagtlister, notesbøger vedr. vandstands- og tidevandsobservationer, kortskitser, fragmentariske beretninger om to slæderejser, oversigter/Dagbogsnotater og observationer, marts-maj og oktober, 1907.		2		

Id	Dato	Stednavn	Beliggenhed	Bredde	Længde	Oprindelse	Navngiver	Særlig kilde	Arktisk foto	Grønlandsk stednavn	Navngiver GL	Betydning
114	20-05	JYSKE ÅS.	Højdedrag i Mylius-Erichsen Land mellem Kap Kronborg og Hagen Fjord. S-grænsen for halvøen Valdemar Glückstadt Land.	81	22	Jyske Ås og M-E's passion for det jyske.	Danmark-Ex 1906-08 - Først aflagt i "Danmarks Fjord, Hagens Fjord og Independence Sund. (Hagens arbejdskort)" (Amdrup 1913, Pl. V) som et højdedrag SV for Fyn Sø. Senere aflagt i "Danmarks Fjord, Hagens Fjord og Independence Sund. (Hagens kort)" (Amdrup 1913, Pl. IV) som et bjergparti SØ for Danmark Fjord i den SV-lige del af Kronprins Christian Land. Dernæst aflagt i "Nordöst-Grönland, nordlige Blad" (Koch 1916, Pl. IV) som Jydske Aas efter at navnet var flyttet af J.P. Koch for at få navnekabalen til at gå op, så Mylius-Erichsens navn blev knyttet til et passende område.	Amdrup G. 1913: Report on the Danmark Expedition to the North-East Coast of Greenland 1906-08. Meddelelser om Grønland 41, (1), 1-270. Koch J.P. 1916: Survey of Northeast Greenland. Meddelelser om Grønland 46, (2), 79-468.		JYSKE ÅS.	Nunat Aqqi.	
115	20-05	JÆTTEBRINGEN.	NØ-hjørne af Dronning Louise Land. Parti af Ymer Nunatak mod Storstrømmen.	77	23	Besøgt maj 1908 af J.P. Koch, P. Freuchen og Gundahl Knudsen. Formentlig inspireret af klippens form.	Danmark-Ex 1906-08 - J.P. Koch, maj 1908. Navnet staves med "g" eller "k". Det korrekte er "g", for meningen er jættebryst, jævnfør JPK's oversættelse til engelsk "giants' chest" - Aflagt i "Nordöst-Grönland fra 76°9' til 78° nordlig Brede" (Koch 1916, Pl. III) som Jættebrinken!.	Koch J.P. 1916: Survey of Northeast Greenland. Meddelelser om Grønland 46, (2), 79-466.		JÆTTEBRINGEN.	Nunat Aqqi.	
116	20-05	JØKELBUGTEN.	Stor bugt Ø for Hertugen af Orléans Land.	78	19	På den første nordgående depotrejse okt. 1906 kom de, mens de kørte 45 km fra fastlandskysten på meget ujævn is, der ikke var skruet, til en 100 m bred spalte, "… der viste dem, at de befandt sig 30 meter over havfladen, - først da gik det op for dem, at det var jøklen, de fór over." (Friis 2005, 175). Bugten var dækket af gletsjeris, der blev skubbet ud på havbunden. Jøkel er det oldnordiske ord for gletsjer, så navnet beskriver forholdene.	Danmark-Ex 1906-08 - Aflagt i "Nordöst-Grönland, sydlige Blad" (Koch 1916, Pl. V).	Friis A. 2005: Danmark Ekspeditionen til Grønlands Nordøstkyst 1906-1908. Gyldendal, København. Koch J.P. 1916: Survey of Northeast Greenland. Meddelelser om Grønland 46, (2), 79-468.		JØKELBUGTEN.	Nunat Aqqi.	
117	22-07	JØRGEN BRØNLUND FJORD.	Fjord i Knud Rasmussen Land. Sidefjord på N-siden af Independence Fjord mellem Peary Land og Heilprin Land. Fjordens østre mundingskap er Kap Harald Moltke, og det vestre er Kap Knud Rasmussen.	82	29	"... den af Peary antydede, af os nærmere undersøgte og med Jørgen Brønlunds Navn døbte, c. 3 Mil lange Fjord mellem Melville=Land og Heilprin Land." Mylius-Erichsens vardeberetning fra 8. juni 1907. (Ventegodt 1997, 255). Biografi ved Brønlunds Grav*.	Danmark-Ex 1906-08 - Navngivet af Mylius-Erichsen i sommeren 1907 til minde om "Den danske literære Grönlands-Expedition 1902-04", som M-E var primus motor for, og hvori Jørgen Brønlund, Harald Moltke og Knud Rasmussen deltog. Først aflagt "Danmarks Fjord, Hagens Fjord and Independence Sund. (Hagens kort)" (Amdrup 1913, Pl. IV). Dernæst aflagt i "Nordöst-Grönland, nordlige Blad" (Koch 1916, Pl. IV) som Jørgen Brønlunds Fjord.	Ventegodt O. 1997: Den sidste brik – Mylius-Erichsens Danmark-ekspedition til Nordøstgrønland 1906-1908. Gyldendal, København. Amdrup G. 1913: Report on the Danmark Expedition to the North-East Coast of Greenland 1906-08. Meddelelser om Grønland 41, (1), 1-270. Koch J.P. 1916: Survey of Northeast Greenland. Meddelelser om Grønland 46, (2), 79-468.	11376a ++	JØRGEN BRØNLUND FJORD.	Nunat Aqqi.	
775	23-03	KADETBRÆEN.	Bræ i bunden af Bessel Fjord SV for Ad.S. Jensen Land. Sidebræ til Soranerbræen.	76	21	" … Bræen i Bunden "Kadetbræen", …" (AI: 300/136/3 26. apr. 1908): H. Bistrups forslag til navn på bræ i bunden af Besselfjord.	Danmark-Ex 1906-08 - Foreslået af HB i sin rejsedagbog (AI: 300/136/3). Navnet er ikke set brugt.	AI: 300/136/3: Danmark-Ekspeditionen/Henning Bistrups dagbogsnotater, rejsedagbog, observationsnoter, nordlysobservationer, vagtlister, notesbøger vedr. vandstands- og tidevandsobservationer, kortskitser, fragmentariske beretninger om to slæderejser, oversigter/ Rejsedagbog, april-juni 1908.		¤.		

Id	Dato	Stednavn	Beliggenhed	Bredde	Længde	Oprindelse	Navngiver	Særlig kilde	Arktisk foto	Grønlandsk stednavn	Navngiver GL	Betydning
118	20-05	KALVEN.	Ø i mundingen af Mørkefjord.	76	20	Ifølge Achton Friis efter forslag fra B. Thostrup og H. Bistrup - se Proppen*.	Danmark-Ex 1906-08 - Aflagt i "Nordöst-Grönland fra 76°9' til 78° nordlig Brede" (Koch 1916, Pl. III).	Koch J.P. 1916: Survey of Northeast Greenland. Meddelelser om Grønland 46, (2), 79-468.		KALVEN.	Nunat Aqqi	
119	20-05	KAP ADOLF JENSEN.	SV forbjerg på Hovgaard Ø*.	79	20	ADOLF Severin JENSEN (1866-1953). DK zoolog. 1884 student. Gift 1. m Marie Jacobine Henriette Augusta f. Bloch (1861-1924). 1892 cand. mag i naturhistorie og geografi med zoologi som speciale og assistent ved hvirveldyr afd. ved Zoologisk Museum, i 1896 ved afd. for marine dyr, fra 1915 som bestyrer. 1902 på norsk fiskebiologisk togt i Nordatlanten. 1905 rådgav Mylius-Erichsen. 1906 rejse til Diskobugten. 1908 og 1909 leder af havundersøgelse i KGH's brig "Tjalfe" langs GL's vestkyst. 1925 gift 2. m Johanne Catrine f. Høyer (1886-1955). 1917-36 professor i zoologi ved Kbh.'s Universitet, bestyrer for hvirveldyrafd. og fmd. for museumsrådet. 1918 æresdoktor ved Lunds Universitet. 1921 medlem af komiteen for Thuleekspeditionerne og Handelsstationen. 1925 medlem af KVUG. 1929 medlem af Det Kgl. Danske Videnskabernes Selskab. 1930 medlem af komiteen for Tre-Aars Ekspeditionen 1931-34 (L. Koch). 1944 æresmedlem af Det Grønlandske Selskab efter at have redigeret årsskriftet i 10 år.	Danmark-Ex 1906-08 - Aflagt i "Nordöst-Grönland, nordlige Blad" (Koch 1916, Pl. IV).	Koch J.P. 1916: Survey of Northeast Greenland. Meddelelser om Grønland 46, (2), 79-468.		KAP ADOLF JENSEN.	Nunat Aqqi.,	
120	20-05	KAP ALFRED BEAUVAIS.	Pynt på Ø-kysten af den N-lige del af Lille Koldewey.	76	18	"… jeg for min del havde andel i følgende af kortets navne: … "Kap Alfred Beauvais". Efter vor leverandør af konserves." AI: 300/137/15, s. 309). Alfred J.L. Beauvais var uanset sit navn direktør for konservesfabrikken Danica, der i licitation havde vundet leverancen af konserves til Danmark-Ex.	Danmark-Ex 1906-08 - Efter forslag af Chr.B. Thostrup - Aflagt i "Danmarks Havn and environs" (Koch 1916, Pl. II).	AI: 300/137/15: Danmark-Ekspeditionen/Chr. B. Thostrups dagbøger 1906-1908 mm/Chr. Bendix Thostrup: ”Dagbogsblade fra Danmark-Ekspeditionen til Nordøstgrønland 1906-08”. Koch J.P. 1916: Survey of Northeast Greenland. Meddelelser om Grønland 46, (2), 79-468.		KAP ALFRED BEAUVAIS.	Nunat Aqqi.	
121	20-05	KAP ANNA BISTRUP.	SØ forbjerg på Hovgaard Ø.	79	18	ANNA Vilhelmine Augusta BISTRUP, f Østerberg i 1848 som datter af forgylder August Østerberg. 1878 gift med volontør Lauritz Hans Chr. B i Sukkertoppen (L. Bistrup Bræ*). Mor til Henning B (1879-1942), der deltog i Danmark-Ex. I juli 1902 havde Mylius-Erichsen og "Den danske literære Grönlands-Expedition 1902-04" besøgt AB og LB i Sukkertoppen.	Danmark-Ex 1906-08 - AB og LB havde indkøbt nogle af Danmark-Ex's skindsager. - Aflagt i "Nordöst-Grönland, nordlige Blad" (Koch 1916, Pl. IV).	Koch J.P. 1916: Survey of Northeast Greenland. Meddelelser om Grønland 46, (2), 79-468.		KAP ANNA BISTRUP.	Nunat Aqqi.	
1069	23-03	KAP ARENDTS NÆS.	Den S-lige lave odde på Store Koldewey mellem Kap Arendts i N og Kap Alf Trolle i S	76	18	Zweite Deutsche 1869-70 (Koldewey) havde observeret og navngivet Kap Arendts* som S-spidsen af Store Koldewey, men havde ikke set det S-for liggende lave næs. Navnet afledt af Kap Arendts*.	Danmark-Ex 1906-08 - Aflagt i "Chart of the Region Investigated" i Thostrup (1911).	Thostrup C.B. (1911): Etnographich description of the Eskimo Settlements and Stone Remains in North-East Greenland. Meddelelser om Grønland 44, (4), 179-355.		¤.		
122	20-05	KAP BELLEVUE.	På NØ-siden af Dronning Louise Land mod Storstrømmen.	77	23	I marts 1908 trak et hold under ledelse af Aage Bertelsen og derudover Jens Peter Johannes Lindhard, Alfred Lothar Wegener og Ivar Kjerulf Weinschenck via Sælsøen og Storstrømmen ind mod Dronning Louise Land. Kort før landet nåede de isskruninger. AaB og JPJL blev ved teltet for at male og måle, mens ALW og IKW den 17. fortsatte til Dronning Louise Land, som de nåede ved Kap Bellevue, og de nåede fra isen ned på landet. De er de første, der har besøgt Dronning Louise Land. De returnerede samme dag. Udsigten har formentlig inspireret til navnet.	Danmark-Ex 1906-08 - Aflagt i "Nordöst-Grönland fra 76°9' til 78° nordlig Brede" (Koch 1916, Pl. III).	Koch J.P. 1916: Survey of Northeast Greenland. Meddelelser om Grønland 46, (2), 79-468.		KAP BELLEVUE.	Nunat Aqqi.	

Id	Dato	Stednavn	Beliggenhed	Bredde	Længde	Oprindelse	Navngiver	Særlig kilde	Arktisk foto	Grønlandsk stednavn	Navngiver GL	Betydning
284	20-05	KAP BERGLIOT.	Forbjerg på S-siden af mundingen til Assutsund mod Skærfjorden.	77	20	Bergliot Holm kaldet Bebben (1885-1943). Datter af Ingebreth Chr. Holm (1847-1920) & hustru Josephine Amalie Jacobsen (1851-1904). 4. jan. 1910 gift med Alf Erik Martin Jens Carl Trolle (Kap Alf Trolle*), Danmark-Ex. 1933 medstifter af og i bestyrelsen for Kaptajn Alf Trolle og Hustrus Legat til Minde om Danmark-Ekspeditionen 1906-1908.	Danmark-Ex 1906-08 - Aflagt i "Nordöst-Grönland fra 76°9' til 78° nordlig Brede" (Koch 1916, Pl. III).	Koch J.P. 1916: Survey of Northeast Greenland. Meddelelser om Grønland 46, (2), 79-468.		KAP BERGLIOT.	Nunat Aqqi.	
123	20-04	KAP BERNHARD.	Næs på J.C. Christensen Land mod Hagen Fjord. Pendant til Kap Ludovika* på Ø-siden af fjorden.	81	24	Jacob BERNHARD HØEG HAGEN (1843-1913). Proprietær på Gunderstedgård ved Nibe. 1875 gift med Ludovika Vilhelmine f. Bie (1847-1922). 1877 far til Niels Peter HH (Hagen Fjord*). 1888 flytning til Kbh. og kort derefter til Holbæk for at blive inspektør ved Holbæk Amts Sygehus.	Danmark-Ex 1906-08 - Først aflagt i "Danmarks Fjord, Hagens Fjord og Independence Sund. (Hagens kort)" (Amdrup 1913, Pl. IV). Dernæst aflagt i "Nordöst-Grönland, nordlige Blad" (Koch 1916, Pl. IV).	Amdrup G. 1913: Report on the Danmark Expedition to the North-East Coast of Greenland 1906-08. Meddelelser om Grønland 41, (1), 1-270. Koch J.P. 1916: Survey of Northeast Greenland. Meddelelser om Grønland 46, (2), 79-468.		KAP BERNHARD.	Nunat Aqqi.	
2166	16-12	KAP BISMARCK LANDET.	Germania Land*.	77	19	Landområde afsluttende med Kap Bismarck, som var det første kendte sted på landområdet som Danmark-Ex observerede, og som gav navn til hele landområdet. Bl.a. brugt af Mylius-Erichsen i forbindelse med Germania Land* (Mylius-Erichsen AI: 300/134/3, 19. aug. 1906). Navnet blev senere ændret til Germania Land. Navnet er også brugt om Kap Bismarck næsset alene bl.a. af A. Trolle som skriver i et brev af 11. juni 1907 til Chr.B. Thostrup (AI: 300/137/15, s. 233): "… da jeg efter en rekognoscering i søndags ikke er sikker på, om der er en smal gennemskæring mellem landet, hvorpå teltet står, og Kap Bismarcklandet.".	Danmark-Ex 1906-08	AI: 300/134/3: Danmark-Ekspeditionen/Ludvig Mylius Erichsens dagbøger I-V/Dagbog III. Dagbogsnotater fra bådrejsen til Dove Bugt og Koldewey Øerne 1906. AI: 300/137/15: Danmark-Ekspeditionen/Chr.B. Thostrups dagbøger 1906-1908 mm/Chr. Bendix Thostrup: ”Dagbogsblade fra Danmark-Ekspeditionen til Nordøstgrønland 1906-08”.		2		
583	23-03	KAP BISMARCKNÆSSET.	Det lange lave næs der strækker sig mod SØ fra Germania Land Ø for Danmark Havn, og som ender med Kap Bismarck*.	76	18	"… og saa derfra vidt ned langs Fastlandet; Kap Bismarck-Næsset med den lave, skærlignende Odde var ogsaa synlig;" (Mylius-Erichsen AI: 300/134/3, 19. aug. 1906). Navnet afledt fra Kap Bismarck*.	Danmark-Ex 1906-08 - Mylius-Erichsen.	AI: 300/134/3: Danmark-Ekspeditionen/Ludvig Mylius Erichsens dagbøger I-V/Dagbog III. Dagbogsnotater fra bådrejsen til Dove Bugt og Koldewey Øerne 1906.		¤.		
124	20-05	KAP BORNHOLM.	N-spidsen af Lille Koldewey.	76	18	"… jeg for min del havde andel i følgende af kortets navne: … "Kap Bornholm". Efter Herman Koefoed, som var min trofaste hjælper under optagelsen af detailkortet." (AI: 300/137/15, s. 309). HK var fra Bornholm.	Danmark-Ex 1906-08 - Efter forslag af Chr.B. Thostrup - Aflagt i "Danmarks Havn and environs" (Koch 1916, Pl. II).	AI: 300/137/15: Danmark-Ekspeditionen/Chr. B. Thostrups dagbøger 1906-1908 mm/Chr. Bendix Thostrup: ”Dagbogsblade fra Danmark-Ekspeditionen til Nordøstgrønland 1906-08”. Koch J.P. 1916: Survey of Northeast Greenland. Meddelelser om Grønland 46, (2), 79-468.		KAP BORNHOLM.	Nunat Aqqi.	
125	20-05	KAP CAROLINE MARIE.	Midt på SØ-kysten af Peary Land mod Independence Fjord.	82	25	Karoline Marie Eriksen (1843-1900), f. Antonisen. Mor til Mylius-Erichsen.	Danmark-Ex 1906-08 - Først aflagt i "Danmarks Fjord, Hagens Fjord og Independence Sund. (Hagens kort)" (Amdrup 1913, Pl. IV). Dernæst aflagt i "Nordöst-Grönland, nordlige Blad" (Koch 1916, Pl. IV).	Amdrup G. 1913: Report on the Danmark Expedition to the North-East Coast of Greenland 1906-08. Meddelelser om Grønland 41, (1), 1-270. Koch J.P. 1916: Survey of Northeast Greenland. Meddelelser om Grønland 46, (2), 79-468.		KAP CAROLINE MARIE.	Nunat Aqqi.	

Id	Dato	Stednavn	Beliggenhed	Bredde	Længde	Oprindelse	Navngiver	Særlig kilde	Arktisk foto	Grønlandsk stednavn	Navngiver GL	Betydning
126	20-12	KAP CHRISTIAN. (Danmark-Ex).	SØ-kap på Lille Koldewey, Ø for Somja Havn	76	18	"… jeg for min del havde andel i følgende af kortets navne: … "Kap Christian". Efter min søn." (AI: 300/137/15, s. 309). Sønnen hed også Christian Bendix Thostrup (1905-57). CBT rekognoscerede her i 1906.	Danmark-Ex 1906-08 - Efter forslag af CBT - Aflagt i "Danmarks Havn and environs" (Koch 1916, Pl. II).	AI: 300/137/15: Danmark-Ekspeditionen/Chr. B. Thostrups dagbøger 1906-1908 mm/Chr. Bendix Thostrup: ”Dagbogsblade fra Danmark-Ekspeditionen til Nordøstgrønland 1906-08”. Koch J.P. 1916: Survey of Northeast Greenland. Meddelelser om Grønland 46, (2), 79-468.		KAP CHRISTIAN.	Nunat Aqqi.	
127	20-05	KAP CURLY LILLIE.	S-kap på Maroussia S for Kap Bismarck.	76	18	Christian Bendix Thostrup (Bendix Thostrup Land*) opmålte området omkring Kap Bismarck og gav stednavne bl.a. efter kollegaer i Søkortarkivet: Kap Curly Lillie, Simonsen Skær* og W. Lynge Skær*. Curly Benjamin Lillie (1881-?). Ansat ved Søkortarkivet med anciennitet fra 1896 som korttegner, 1926 registrator, ophørt mellem 1943 og 1947.	Danmark-Ex 1906-08 - Aflagt i "Danmarks Havn and environs" (Koch 1916, Pl. II) som Kap Curly Lillie.	Koch J.P. 1916: Survey of Northeast Greenland. Meddelelser om Grønland 46, (2), 79-468.		KAP CURLY LILLIE.	Nunat Aqqi.	
128	20-05	KAP DRYGALSKI.	N-kap på en unavngivet ø beliggende S for Brønlunds Grav og umiddelbart N for Achton Friis Ø, N for Schnauder Ø.	79	19	Erich Dagobert von Drygalski (1865-1949). Tysk geofysiker og geograf. 1887 doktor fra Berlin Universitet. 1891 og 1892-93 undersøgte gletsjere på ekspeditioner til V-GL. 1899 professor i geografi i Berlin. 1901 æresmedlem af Det Kgl. Danske Geografiske Selskab. 1901-03 leder af 1. tyske sydpolar ekspedition i "Gauss", hvor han brugte det store universalinstrument, som Danmark-Ex senere købte. 1904 Det Kgl. Danske Geografiske Selskabs guldmedalje. Maj 1905 anbefalede EDvD Danmark-Ex i brev til Mylius-Erichsen (AI). 1906-35 professor i geografi i München. Hjalp de Quervain med hans ekspeditioner til GL i 1909 og 1912. 1933 Royal Geographical Society Patron Medal: "For researches in glaciology in the Arctic and Antarctic" (www.rgs.org).	Danmark-Ex 1906-08 - Aflagt i "Nordöst-Grönland, nordlige Blad" (Koch 1916, Pl. IV).	AI: 300/7/1: Danmark-Ekspeditionen/Breve med udtalelser om Danmark Ekspeditionens ekspeditionsplaner/9 breve. http://www.rgs.org/AboutUs/Medals+and+Awards/Recent+Awards.htm. Koch J.P. 1916: Survey of Northeast Greenland. Meddelelser om Grønland 46, (2), 79-468.		KAP DRYGALSKI.	Nunat Aqqi.	
129	20-05	KAP EILER RASMUSSEN.	Den Ø-lige lave pynt på Herluf Trolle Land i Peary Land mod Wandel Hav. Udgjorde sammen med Herlufsholm Strand oprindeligt Herlufsholms Næs*.	82	19	EILER Christian RASMUSSEN (1849-1910). 1872 sekondløjtnant (fodfolket). 1875 premierløjtnant. 1883 kaptajn. 1901-05 chef for Generalstabens topografiske afdeling, J.P. Kochs foresatte. 1885-1910 knyttet til Den Danske Gradmåling.	Danmark-Ex 1906-08 - J.P. Koch - Aflagt i "Nordöst-Grönland, nordlige Blad" (Koch 1916, Pl. IV).	Koch J.P. 1916: Survey of Northeast Greenland. Meddelelser om Grønland 46, (2), 79-468.	204530 ++	KAP EILER RASMUSSEN.	Nunat Aqqi.	
285	20-05	KAP ELLEN.	Forbjerg på N-siden af mundingen af V. Clausen Fjord mod Skærfjorden.	77	20	Kan være ELLEN Marie Birgitte EIGTVED (1882-1959). Datter af Carl Anton Eigtved (Eigtved Sund*). 1909 gift med Henning Bistrup (1879-1948). HB har dog ikke selv været i nærheden af Kap Ellen.	Danmark-Ex 1906-08 - Aflagt i "Nordöst-Grönland fra 76°9' til 78° nordlig Brede" (Koch 1916, Pl. III).	Koch J.P. 1916: Survey of Northeast Greenland. Meddelelser om Grønland 46, (2), 79-468.		KAP ELLEN.	Nunat Aqqi	

Id	Dato	Stednavn	Beliggenhed	Bredde	Længde	Oprindelse	Navngiver	Særlig kilde	Arktisk foto	Grønlandsk stednavn	Navngiver GL	Betydning
1066	20-05	KAP GLACIER.	Forbjerg på V-kysten af Academy Land i J.C. Christensen Land mod Independence Fjord ved en bøjning af kysten så den fra at være S-N gående bøjer af mod NNØ.	81	32	Stednavnet er Høgh Hagens fordanskning af Glacier Cape*. Placeringen af lokaliteten V for Glacier Cape fremgår af Hagens kort: "Danmarks Fjord, Hagens Fjord og Independence Sund" (Amdrup 1913, Pl. IV). Hagen har set bort fra de fleste af Pearys kendetegn for placeringen af Cape Glacier* og udelukkende holdt sig til kendetegnet om, at forbjerget ligger ved skæringen mellem fronten af Academy Gletsjer og kysten. Formentlig affødt af de årlige frem- og tilbagerykninger af fronten og en generel klimabetinget tilbagerykning er fronten i 1907 placeret som angivet af Hagen. J.P. Koch aflægger på baggrund af Høeg Hagens kort Kap Glacier i "Nordöst-Grönland, nordlige Blad" (Koch 1916, Pl. IV)) ved fronten af Academy Gletsjer og dermed nogenlunde midt mellem Mylius-Erichsen Varde (=Varde Næs) og Navy Cliff. Freuchen fra 1. Thule 1912 besøgte Navy Cliff og aflagde Kap Glacier I "Kort over Forbindelseslandet mellem Peary Land og Grönland optaget af Peter Freuchen." (Rasmussen 1915) principielt som Hagen og J.P. Koch. 1. Thule medbragte og brugte "Polar Regions - Baffin Bay to Lincoln Sea. Illustrating the Explorations of Civil Engineer, R.E. Peary, U.S.N." (Peary 1903b). men det er "… overvejende sandsynligt, at ekspeditionen ikke har haft noget Hagen-kort til rådighed." (Jakobsen 2016, 57). Freuchen har utvivlsomt set Hagens kort ombord i "Danmark" og ved placeringen af Kap Glacier har han støttet sig til sin hukommelse og set bort fra det medbragte Peary kort. Hagens og Freuchens placering er blevet autoriseret.	Danmark-Ex 1906-08 - Hagen 1907 - Aflagt i "Danmarks Fjord, Hagens Fjord og Independence Sund" (Amdrup 1913, Pl. IV).	Amdrup G. 1913: Report on the Danmark Expedition to the North-East Coast of Greenland 1906-08. Meddelelser om Grønland 41, (1), 1-270. Koch J.P. 1916: Survey of Northeast Greenland. Meddelelser om Grønland 46, (2), 79-468. Rasmussen K. 1915: Report of the First Thule Expedition 1912. Meddelelser om Grønland 51, (8), 283-340. Peary R.E. 1903b: Report of R.E. Peary, C.E., U.S.N., on work done in the Arctic 1898-1902. Bulletin of the American Geographical Society 35, (dec), 496-534. Jakobsen, I.T. 2016: Mysteriet på indlandsisen - 1. Thule-ekspedition. Originale dagbøger og nye beregninger. Bind 2. Arktisk Institut, Matematiklærerforeningen. København.	#	KAP GLACIER.	Nunat Aqqi.	
130	20-05	KAP GRUNDLOVEN.	Forbjerg på N-kysten af J.C. Christensen Land mod Independence Fjord.	82	26	"… was in all probability called by this name, because they passed this promontory on »Grundlovsdagen«, which is the 5th of June" (Amdrup 1913, 473). Danmarks Riges Grundlov blev underskrevet af Kong Frederik VII (1848-63) 5. juni 1849, og er siden ændret 28. juli 1866, 5. juni 1915, 10. sept. 1920 og 5. juni 1953.	Danmark-Ex 1906-08 - Først aflagt i "Danmarks Fjord, Hagens Fjord og Independence Sund. (Hagens arbejdskort)" (Amdrup 1913, Pl. V). Dernæst aflagt i "Nordöst-Grönland, nordlige Blad" (Koch 1916, Pl. IV).	Amdrup G.C.1913: Mylius-Erichsen's Report on the Non-Existence of the Peary Channel; Information brought Home by Ejnar Mikkelsen. Meddelelser om Grønland 41, (5), 469-474. Amdrup G. 1913: Report on the Danmark Expedition to the North-East Coast of Greenland 1906-08. Meddelelser om Grønland 41, (1), 1-270. Koch J.P. 1916: Survey of Northeast Greenland. Meddelelser om Grønland 46, (2), 79-468.	205673 ++	KAP GRUNDLOVEN.	NUNAT Aqqi.	
131	23-01	KAP H.N. ANDERSEN.	Forbjerg i Kronprins Christian Land på NØ-rundingen af Hovgaard Ø. S for Dijmphna Sund.	80	17	Hans NIELS ANDERSEN (1852-1937). Medgrundlægger af og direktør for ØK, der bidrog med kr. 10.000 til Danmark-Ex. HNA var den første private sponsor, og hjalp i øvrigt på flere måder. (Amdrup 1913, 40).	Danmark-Ex 1906-08 - Aflagt i "Nordöst-Grönland, nordlige Blad" (Koch 1916, Pl. IV).	Beløbet anført i Amdrup G. 1913: Report on the Danmark Expedition to the North-East Coast of Greenland 1906-08. Meddelelser om Grønland 41, (1), 1-270. Koch J.P. 1916: Survey of Northeast Greenland. Meddelelser om Grønland 46, (2), 79-468.		KAP H.N. ANDERSEN.	Nunat Aqqi.	

Id	Dato	Stednavn	Beliggenhed	Bredde	Længde	Oprindelse	Navngiver	Særlig kilde	Arktisk foto	Grønlandsk stednavn	Navngiver GL	Betydning
132	20-05	KAP HARALD MOLTKE.	Østre kap ved mundingen af Jørgen Brønlund Fjord i Peary Land. Kap Knud Rasmussen er det vestre kap.	82	29	HARALD Viggo greve MOLTKE (1871-1960). Født i Helsingør. 1873 familien flyttede til South Carolina som plantagejere. 1882 faderen dør og familien flytter tilbage til DK. 1888 tegneskole og 1889-93 Kunstakademiet. Derefter værnepligtig på Kronborg, sekondløjtnant og bereden ordonnansofficer i 17. bataljon i Kbh. 1898 deltager i K.J.V. Steenstrups rejse til Disko. 1899-1900 deltager i Adam Paulsens (DMI) 1. Nordlysekspedition til IS og i 1900-01 i den 2. til FIN. 1902-04 med i "Den danske literære Grönlands-Expedition". 1910 gift med komtesse Else Moltke.	Danmark-Ex 1906-08 - Navngivet af Mylius-Erichsen i sommeren 1907 til minde om "Den danske literære Grönlands-Expedition 1902-04", som M-E var primus motor for, og hvori Jørgen Brønlund, Harald Moltke og Knud Rasmussen deltog. Først aflagt i "Danmarks Fjord, Hagens Fjord og Independence Sund. (Hagens kort)" (Amdrup 1913, Pl. IV). Dernæst aflagt i "Nordöst-Grönland, nordlige Blad" (Koch 1916, Pl. IV).	Amdrup G. 1913: Report on the Danmark Expedition to the North-East Coast of Greenland 1906-08. Meddelelser om Grønland 41, (1), 1-270. Koch J.P. 1916: Survey of Northeast Greenland. Meddelelser om Grønland 46, (2), 79-468.		KAP HARALD MOLTKE.	Nunat Aqqi.	
133	20-05	KAP HOLBÆK.	Forbjerg på Ø-kysten af Mylius-Erichsen Land ved V-siden af bunden af Danmark Fjord.	80	23	Holbæk hvor Høeg Hagen (Hagen Fjord*) boede som teenager og tog sine første eksaminer. HH's far var inspektør ved Holbæk Amts Sygehus.	Danmark-Ex 1906-08 - Først aflagt i "Danmarks Fjord, Hagens Fjord og Independence Sund. (Hagens arbejdskort)" (Amdrup 1913, Pl. V) på V-siden af Danmark Fjord lidt NØ for Pinseskæret. Dernæst aflagt i "Danmarks Fjord, Hagens Fjord og Independence Sund. (Hagens kort)" (Amdrup 1913, Pl. IV) på V-siden af bunden af Danmark Fjord. Dernæst aflagt i "Nordöst-Grönland, nordlige Blad" (Koch 1916, Pl. IV) som på HH's kort.	Amdrup G. 1913: Report on the Danmark Expedition to the North-East Coast of Greenland 1906-08. Meddelelser om Grønland 41, (1), 1-270. Koch J.P. 1916: Survey of Northeast Greenland. Meddelelser om Grønland 46, (2), 79-468.	09021 ++	KAP HOLBÆK.	Nunat Aqqi.	
134	20-05	KAP ISAK GLÜCKSTADT.	Forbjerg på Ø-kysten af Peary Land, N for mundingen af G.B. Schley Fjord.	83	24	ISAK Moses Hartvig GLÜCKSTADT (1839-1910). Geheimeetatsråd, bankdirektør. Bidrog med kr. 1.000 (Amdrup 1913, 41) til Danmark-Ex. Far til Valdemar G i Danmark-Ex-komiteen.	Danmark-Ex 1906-08 - Aflagt i "Nordöst-Grönland, nordlige Blad" (Koch 1916, Pl. IV).	Amdrup G. 1913: Report on the Danmark Expedition to the North-East Coast of Greenland 1906-08. Meddelelser om Grønland 41, (1), 1-270. Koch J.P. 1916: Survey of Northeast Greenland. Meddelelser om Grønland 46, (2), 79-468.	#	KAP ISAK GLÜCKSTADT.	Nunat Aqqi.	
135	20-05	KAP JUNGERSEN.	SØ forbjerg på Amdrup Land, N for Ingolf Fjord.	80	16	Hector F.E. Jungersen (1854-1917). Zoolog. 1899 professor ved Kbh.'s Universitet. Deltog 1895 og 96 i "Ingolfs" togter til GL. 1901 indvalgt i Det Kgl. Danske Videnskabernes Selskab. Rådgav Mylius-Erichsen og anbefalede Danmark-Ex. Okt. 1908 videnskabeligt medlem af Danmark-Ex-komiteen.	Danmark-Ex 1906-08 - Aflagt i "Nordöst-Grönland, nordlige Blad" (Koch 1916, Pl. IV).	Koch J.P. 1916: Survey of Northeast Greenland. Meddelelser om Grønland 46, (2), 79-468.	09301	KAP JUNGERSEN.	Nunat Aqqi.	
136	20-05	KAP KNUD RASMUSSEN.	Vestre forbjerg ved mundingen af Jørgen Brønlund Fjord i Peary Land. Kap Harald Moltke er det østre forbjerg.	82	29	Knud Victor Johan Rasmussen (1879-1933). Biografi ved Knud Rasmussen Land (KVUG)*.	Danmark-Ex 1906-08 - Navngivet af Mylius-Erichsen i sommeren 1907 til minde om "Den danske literære Grönlands-Expedition 1902-04", som M-E var primus motor for, og hvori Jørgen Brønlund, Harald Moltke og Knud Rasmussen deltog. KR (1908) kvitterede ved i sin nekrolog over M-E at kalde ham "Lyrikeren, der saa ofte havde forarget mig med sit desperate Ordforraad". Først aflagt i "Danmarks Fjord, Hagens Fjord og Independence Sund. (Hagens kort)" (Amdrup 1913, Pl. IV). Dernæst aflagt i "Nordöst-Grönland, nordlige Blad" (Koch 1916, Pl. IV).	Rasmussen K. 1908: Mylius-Erichsen. Politiken 7. aug. 1908. Amdrup G. 1913: Report on the Danmark Expedition to the North-East Coast of Greenland 1906-08. Meddelelser om Grønland 41, (1), 1-270. Koch J.P. 1916: Survey of Northeast Greenland. Meddelelser om Grønland 46, (2), 79-468.	11549	KAP KNUD RASMUSSEN.	Nunat Aqqi	

Id	Dato	Stednavn	Beliggenhed	Bredde	Længde	Oprindelse	Navngiver	Særlig kilde	Arktisk foto	Grønlandsk stednavn	Navngiver GL	Betydning
137	20-05	KAP KRONBORG.	Forbjerg på Ø-kysten af Valdemar Glückstadt Land mod Danmark Fjord.	81	22	Kronborg. N.P. Høeg Hagen (Hagen Fjord*) var premierløjtnant ved 18. bataljon, der var garnisoneret på Kronborg. Mere om Kronborg ved Kronborg Gletsjer*.	Danmark-Ex 1906-08 - Først aflagt i "Danmarks Fjord, Hagens Fjord og Independence Sund. (Hagens kort)" (Amdrup 1913, Pl. IV). Dernæst aflagt i "Nordöst-Grönland, nordlige Blad" (Koch 1916, Pl. IV)	Amdrup G. 1913: Report on the Danmark Expedition to the North-East Coast of Greenland 1906-08. Meddelelser om Grønland 41, (1), 1-270. Koch J.P. 1916: Survey of Northeast Greenland. Meddelelser om Grønland 46, (2), 79-468.		KAP KRONBORG.	Nunat Aqqi.	
138	20-05	KAP KØBENHAVN.	Kangeq Eigil Knuth*. Navnet ændret til Kangeq Eigil Knuth* af NAA.	82	21	København.	Danmark-Ex 1906-08 - Aflagt i "Nordöst-Grönland, nordlige Blad" (Koch 1916, Pl. IV) som Kap Kjøbenhavn.	Koch J.P. 1916: Survey of Northeast Greenland. Meddelelser om Grønland 46, (2), 79-468.		KANGEQ EIGIL KNUTH.	NAA ændrede i 1996 navnet fra Kap København til Kangeq Eigil	Kap Eigil Knuth.
139	20-04	KAP LUDOVIKA.	Den NV-lige pynt af Valdemar Glückstadt Land ved mundingen af Hagen Fjord. Pendant til Kap Bernhard* på V-siden af fjorden.	81	23	LUDOVIKA Vilhelmine HAGEN født Bie, (1847-1922). 1875 gift med Jacob Bernhard Høeg Hagen (Kap Bernhard*). 1877 mor til Niels Peter HH (Hagen Fjord*).	Danmark-Ex 1906-08 - Først aflagt i "Danmarks Fjord, Hagens Fjord og Independence Sund. (Hagens kort)" (Amdrup 1913, Pl. IV). Dernæst aflagt i "Nordöst-Grönland, nordlige Blad" (Koch 1916, Pl. IV).	Amdrup G. 1913: Report on the Danmark Expedition to the North-East Coast of Greenland 1906-08. Meddelelser om Grønland 41, (1), 1-270. Koch J.P. 1916: Survey of Northeast Greenland. Meddelelser om Grønland 46, (2), 79-468.	205636 ++	KAP LUDOVIKA.	Nunat Aqq.	
1156	20-06	KAP MARIE VALDEMAR.	NØ-kap på Germania Land. Navnet brugt oprindeligt af Orléans om nuværende Kajkap. Ved en fejl brugte Danmark-Ex navnet om nuværende Kap Marie Valdemar, "… which mistake I only realized quite a long time after the return of the Danmark-Expedition, when studying E. Mérite's excellent perspective sketches … The mistake, however could not very well be rectified, as both of the names, Kap Marie Valdemar and Rosio Ø … , had played a considerable part as far as the Danmark-Expedition was concerned, and had been used many times … " (Koch 1916, 375).	77	18	Prinsesse MARIE Amélie Françoise Hélène d'Orléans (1865-1909). Datter af hertug Robert Philippe Louis Eugéne af Chartres (1844-1925) & prinsesse Françoise Marie Amelie af Orleans (1844-1925), hertugen af Orléans jævnaldrende kusine. 1865 gift med Chr. IX's (Kong Christian IX Land*) yngste søn, prins Valdemar (1858-1939).	Danmark-Ex 1906-08 - Aflagt i "Nordöst-Grönland, sydlige Blad" (Koch 1916, Pl. V), men navnet er oprindeligt brugt af Orléans i formen Cap Marie Waldemar.	Koch J.P. 1916: Survey of Northeast Greenland. Meddelelser om Grønland 46, (2), 79-468.		KAP MARIE VALDEMAR.	Nunat Aqqi.	
283	20-05	KAP NAX.	Ø-kap på C. Silfverberg Ø i den NV-lige del af Skærfjorden ved Penthievre Sund.	77	19	Formentlig fru Nax, gift med Conrad Emil Silfverberg (C. Silfverberg Ø*). Fra Politikens reportage fra "Danmarks" hjemkomst til København d. 23. aug. 1908: "En Motorbaad bringer Carl Locher, hvis hele Person straaler i bugnende Fylde. Med ham følger Silfverberg fra Svitzer med sin unge, smukke Frue, som Kaptajn Trolle og hans Marinekollega, Styrmand Bistrup, hilser med et: God Morgen, Fru Nax!" (Politiken 1908, 24. aug. 1908).	Danmark-Ex 1906-08 - Aflagt i "Nordöst-Grönland fra 76°9' til 78° nordlig Brede" (Koch 1916, Pl. III).	Koch J.P. 1916: Survey of Northeast Greenland. Meddelelser om Grønland 46, (2), 79-468. Politiken 1908, 24 (230), 1-8.		KAP NAX.	Nunat Aqqi.	

Id	Dato	Stednavn	Beliggenhed	Bredde	Længde	Oprindelse	Navngiver	Særlig kilde	Arktisk foto	Grønlandsk stednavn	Navngiver GL	Betydning
140	23-03	KAP NIELS.	Forbjerg på Ø-kysten af Rechnitzer Land mod Inderbredningen. N for Kap Ullidtz.	76	21	Formentlig Niels Baron Juel-Brockdorff (1878-1964). DK søofficer. Klassekammerat med Henning Bistrup på Kadetskolen 1896-1898, hvorefter HB tog 2. klasse, 1. afd. om. 1901 sekondløjtnant. 1904 premierløjtnant. 1909 i inspektionsskibet "Islands Falk" til IS sammen med Wilhelm Laub. 1912-18 chef for ubåde. 1915 kaptajn. Se også Juel-Brockdorff Bjerg.	Danmark-Ex 1906-08 - "Navnet er givet af Undertegnede." og "særligt iøjnefaldende Kap" (AI: 301/3/76). HB opmålte området okt. 1907 og skriver i sin dagbog (AI: 300/136/1) for 7. okt. "… mellem Teufelkap og Kap Niels …". Navnet optræder også på kortskitser i HB's observationsnotater. - Aflagt i "Nordöst-Grönland fra 76°9' til 78° nordlig Brede" (Koch 1916, Pl. III).	AI: 300/136/1: Danmark-Ekspeditionen/Henning Bistrups dagbogsnotater, rejsedagbog, observationsnoter, nordlysobservationer, vagtlister, notesbøger vedr. vandstands- og tidevandsobservationer, kortskitser, fragmentariske beretninger om to slæderejser, oversigter/ Dagbogsnotater og observationer, marts-maj og oktober, 1907. AI: 301/3/76: Hother Ostermann/Grønlandske stednavne: Brev af 6. marts 1934 fra H.A.Ø. Bistrup til Stednavneudvalget vedrørende Grønland. Koch J.P. 1916: Survey of Northeast Greenland. Meddelelser om Grønland 46, (2), 79-468.		KAP NIELS.	Nunat Aqqi.	
141	20-05	KAP PETER HENRIK.	Den NØ-lige pynt af J.C. Christensen Land ved mundingen af Hagen Fjord.	81	24	Peter Henrik Erichsen (1842-1911). Politibetjent og arrestforvarer i Ringkøbing, tidligere tjeneste i Viborg. Mylius-Erichsens far.	Danmark-Ex 1906-08 - Først aflagt i "Danmarks Fjord, Hagens Fjord og Independence Sund. (Hagens arbejdskort)" (Amdrup 1913, Pl. V). Dernæst aflagt i "Nordöst-Grönland, nordlige Blad" (Koch 1916, Pl. IV).	Amdrup G. 1913: Report on the Danmark Expedition to the North-East Coast of Greenland 1906-08. Meddelelser om Grønland 41, (1), 1-270. Koch J.P. 1916: Survey of Northeast Greenland. Meddelelser om Grønland 46, (2), 79-468.		KAP PETER HENRIK.	Nunat Aqqi.	
143	20-05	KAP POVL.	Forbjerg på NØ-rundingen af Hovgaard Ø* mod Dijmphna Sund*; NV for Kap H.N. Andersen*.	80	17	Povl Vilhelm Hammershøy (1905-61)(Higgins 2010, 221). PVH fik senere en karriere som officer i hæren. PVH var søn af en af J.P. Kochs venner Peter Vilhelm Hammershøy (1860-1949), der også var officer i hæren, og som også havde målt op i IS.	Danmark-Ex 1906-08 - J.P. Koch - Aflagt i "Nordöst-Grönland, nordlige Blad" (Koch 1916, Pl. IV).	Higgins A.K. 2010: Exploration history and place names of northern East Greenland. Geological Survey of Denmark and Greenland Bulletin 21, 1-368. Koch J.P. 1916: Survey of Northeast Greenland. Meddelelser om Grønland 46, (2), 79-468.		KAP POVL.	Nunat Aqqi.	
144	20-05	KAP RIGSDAGEN.	Den NØ-lige pynt på Valdemar Glückstadt Land ved Independence Fjord. Ved mundingen til Danmark Fjord.	82	21	Rigsdagen som havde støttet Danmark-Ex. Stedet hvor 1. og 2 parti tilfældigt mødtes og holdt rådslagning = rigsdag 27. maj 1907.	Danmark-Ex 1906-08 - Først aflagt i "Danmarks Fjord, Hagens Fjord og Independence Sund. (Hagens arbejdskort)" (Amdrup 1913, Pl. V). Aflagt i "Nordöst-Grönland, nordlige Blad" (Koch 1916, Pl. IV).	Amdrup G. 1913: Report on the Danmark Expedition to the North-East Coast of Greenland 1906-08. Meddelelser om Grønland 41, (1), 1-270. Koch J.P. 1916: Survey of Northeast Greenland. Meddelelser om Grønland 46, (2), 79-468.	08296 ++	KAP RIGSDAGEN.	Nunat Aqqi.	

Id	Dato	Stednavn	Beliggenhed	Bredde	Længde	Oprindelse	Navngiver	Særlig kilde	Arktisk foto	Grønlandsk stednavn	Navngiver GL	Betydning
145	20-05	KAP RINGKØBING.	Forbjerg på NV-kysten af Kronprins Christian Land, Ø for Hvidebugt.	81	18	Ringkøbing, hvor Mylius-Erichsen voksede op.	Danmark-Ex 1906-08 - Først aflagt i "Danmarks Fjord, Hagens Fjord og Independence Sund. (Hagens arbejdskort)" (Amdrup 1913, Pl. V) på Ø-siden af bunden af Danmark Fjord, der hvor Hagen på sit senere "Danmarks Fjord, Hagens Fjord og Independence Sund. (Hagens kort)" (Amdrup 1913, Pl. IV) aflægger Kap Viborg. Dernæst flyttet mod N så det både på "Hagens kort" og J.P. Kochs kort er aflagt længere mod V end nu, hvor det er aflagt på kysten indenfor Prinsesse Dagmar Ø, men den antog både Hagen og J.P. Koch for at være en halvø. Aflagt i "Nordöst-Grönland, nordlige Blad" (Koch 1916, Pl. IV)) som Kap Ringkjøbing.	Amdrup G. 1913: Report on the Danmark Expedition to the North-East Coast of Greenland 1906-08. Meddelelser om Grønland 41, (1), 1-270. Koch J.P. 1916: Survey of Northeast Greenland. Meddelelser om Grønland 46, (2), 79-468.		KAP RINGKØBING.	Nunat Aqqi.	
146	20-05	KAP STEENSBY.	På Ø-kysten af Germania Land mellem Fyrretyve- og Syttenkilometernæsset.	76	18	"… jeg for min del havde andel i følgende af kortets navne: … "Kap Steensby". Efter dr.phil. H.P. Steensby, hvis etnografiske skrift vejledede mig godt. Dette er det eneste forbjerg på Germanian Land." (AI: 300/137/15, s. 309). Hans Peder Steensby (1875-1920). DK geograf og etnograf. 1905 dr. phil. med disputatsen "Om Eskimokulturens Oprindelse". 1911 professor i geografi i Kbh. Medlem af Det Kgl. Danske Geografiske Selskab. 1913-20 medlem af KVUG.	Danmark-Ex 1906-08 - Efter forslag af Chr.B. Thostrup fordi han fik megen vejledning gennem læsning af disputatsen. HPS hjalp CBT med hans rapporter - Aflagt i "Nordöst-Grönland fra 76°9' til 78° nordlig Brede" (Koch 1916, Pl. III).	AI: 300/137/15: Danmark-Ekspeditionen/Chr. B. Thostrups dagbøger 1906-1908 mm/Chr. Bendix Thostrup: "Dagbogsblade fra Danmark-Ekspeditionen til Nordøstgrønland 1906-08". Koch J.P. 1916: Survey of Northeast Greenland. Meddelelser om Grønland 46, (2), 79-468.		KAP STEENSBY.	Nunat Aqqi.	
147	20-05	KAP UDKIGGEN.	Lille klippepynt på SØ-kysten af Germania Land der er forbundet med Ørnens Ø ved en lav landtange. N for Kap Bismarck.	76	18	"… jeg for min del havde andel i følgende af kortets navne: … "Kap Udkiggeren. Efter søunderofficerernes blad. Herfra holdt vi på vor motorbådsrejse udkig efter kanaler i den ufarbare is." (AI: 300/137/15, s. 309).	Danmark-Ex 1906-08 - Efter forslag af Chr.B. Thostrup - Aflagt i "Danmarks Havn and environs" (Koch 1916, Pl. II) som Kap Udkiggen.	AI: 300/137/15: Danmark-Ekspeditionen/Chr. B. Thostrups dagbøger 1906-1908 mm/Chr. Bendix Thostrup: "Dagbogsblade fra Danmark-Ekspeditionen til Nordøstgrønland 1906-08". Koch J.P. 1916: Survey of Northeast Greenland. Meddelelser om Grønland 46, (2), 79-468.		KAP UDKIGGEN.	Nunat Aqqi.	
148	20-05	KAP ULLIDTZ.	Forbjerg på Ø-kysten af Rechnitzer Land mod Inderbredningen ved Soranerbræen.	76	21	Formentlig Hans Chr. Ullidtz (1878-1950), som omkring 1906 tog navneforandring fra Hansen til Ullidtz. 1897 søkadet. 1898-1901 klassekammerat med Henning Bistrup og Herbert Vivian Hertz (Vivian Fjeld*) på Kadetskolen. 1901 sekondløjtnant. 1904 premierløjtnant. 1909 medstifter af Dansk Aeronautisk Selskab. 1910-14 lærer ved Kadetskolen. 1915 kaptajn. 1916-18 chef i "Absalon" ved Esbjerg. 1923 afsked med ventepenge.	Danmark-Ex 1906-08 - Formentlig efter forslag fra HB, der opmålte området okt. 1907 og aflægger kappet på en skitse i sine observationsnotater fra 25. okt. (AI: 300/136/1) - Aflagt i "Nordöst-Grönland fra 76°9' til 78° nordlig Brede" (Koch 1916, Pl. III).	Oprindelse HCU: Håndbog for Søværnet flere årgange. AI: 300/136/1: Danmark-Ekspeditionen/Henning Bistrups dagbogsnotater, rejsedagbog, observationsnoter, nordlysobservationer, vagtlister, notesbøger vedr. vandstands- og tidevandsobservationer, kortskitser, fragmentariske beretninger om to slæderejser, oversigter/ Dagbogsnotater og observationer, marts-maj og oktober, 1907. Koch J.P. 1916: Survey of Northeast Greenland. Meddelelser om Grønland 46, (2), 79-468.		KAP ULLIDTZ.	Nunat Aqqi.	

Id	Dato	Stednavn	Beliggenhed	Bredde	Længde	Oprindelse	Navngiver	Særlig kilde	Arktisk foto	Grønlandsk stednavn	Navngiver GL	Betydning
2158	16-01	KAP VANDGANG.	Kap Bismarcknæsset*.	76	18	"Har sejlet videre og Trolle samt M-E mente det var Cap Bismarck og mente at det gamle Kort var forkert. Det var nu dem der fejlede, og jeg vil kalde Landet Cap Vandgang." (Bertelsen AI: 300/140/1, 14. aug. 1906).	Danmark-Ex 1906-08 - Omtalt af Aa. Bertelsen som Cap Vandgang. Navnet er kun set i hans dagbog.	AI: 300/140/1: Danmark-Ekspeditionen/Aa. Bertelsens dagbøger/Dagbog I, 24. juni - 31. december 1906.	#	2		
149	20-05	KAP VIBORG.	Forbjerg på V-kysten af Kronprins Christian Land mod Danmark Fjord tæt ved bunden af fjorden. Ved den N-lige ende af Sjælland Fjelde.	80	22	Viborg, hvor Mylius-Erichsen blev født.	Danmark-Ex 1906-08 - Først aflagt i "Danmarks Fjord, Hagens Fjord og Independence Sund. (Hagens arbejdskort)" (Amdrup 1913, Pl. V) på V-kysten af Danmark Fjord, men i det rentegnede kort "Danmarks Fjord, Hagens Fjord og Independence Sund. (Hagens kort)" (Amdrup 1913, Pl. IV) er det anbragt på næsten samme bredde, men på Ø-siden af fjorden. Aflagt i "Nordöst-Grönland, nordlige Blad" (Koch 1916, Pl. IV) i overensstemmelse hermed.	Amdrup G. 1913: Report on the Danmark Expedition to the North-East Coast of Greenland 1906-08. Meddelelser om Grønland 41, (1), 1-270. Koch J.P. 1916: Survey of Northeast Greenland. Meddelelser om Grønland 46, (2), 79-468.		KAP VIBORG.	Nunat Aqqi.	
608	23-03	KATSKÆRET.	Skær i Danmark Havn i Germania Land. Formentlig skæret i den NØ-lige bugt i havnen foran Overkørslen og N for Nordøstre Havnenæs, der er afsat på havneplanerne "Indsejlingen til Danmarkshavn" og "Danmarkshavn" (Kort & Matrikelstyrelsen 2004).	76	18	18. april 1908 skriver Chr.B. Thostrup i sin dagbog: "Ivar og jeg gik en lang tur efter påbid. vi undersøgte hele "Katskæret", men fandt intet etnografi. Vi besøgte de to små varder på Kap Bismarck-halvøen inden for Østre Havnenæs, …" (AI: 300/137/15, s. 481). Den 22. juli 1907 skrev CBT: "Manniche og jeg gik en lille tur i skibshavnsterrænet, og han viste mig nogle af sine forskellige "lokaliteter": "… Hermelin lokaliteten, hvor jeg godt erindrer, at Manniche og jeg en af de første dage efter vor ankomst havde fået en hermelin, …" (AI: 300/137/15, s. 258). Katskæret har formentlig fået sin navn efter hermelin = lækat.	Danmark-Ex 1906-08 - Brugt af Chr.B. Thostrup.	Kort & Matrikelstyrelsen: Grønlands Østkyst. Havneplaner 2750. København 2004. AI: 300/137/15: Danmark-Ekspeditionen/Chr.B. Thostrups dagbøger 1906-1908 mm/Chr. Bendix Thostrup: ”Dagbogsblade fra Danmark-Ekspeditionen til Nordøstgrønland 1906-08”.		¤.		
577	20-05	KLØFT I.	Kløft på Ø-kysten af Store Koldewey N for 4. Sænkning, umiddelbart N for Kløft II*.	76	18	En kløft med stejle sider i en sandstensformation. Her blev fundet fossiler.	Danmark-Ex 1906-08 - Aflagt i J.P.J. Ravns (1912) planche XXXVIII.	Ravn J.P.J. 1912: On Jurassic and Cretaceous fossils from North-East Greenland. Meddelelser om Grønland 45, (10), 433-500.		KLØFT I.	Nunat Aqqi.	
578	20-05	KLØFT II.	Kløft på Ø-kysten af Store Koldewey N for 4. Sænkning. Umiddelbart S for Kløft I. Formentlig kløften N for Vardekløft*.	76	18	En kløft med stejle sider i en sandstensformation. Her blev fundet fossiler.	Danmark-Ex 1906-08 - Aflagt i J.P.J. Ravns (1912) planche XXXVIII.	Ravn J.P.J. 1912: On Jurassic and Cretaceous fossils from North-East Greenland. Meddelelser om Grønland 45, (10), 433-500.		KLØFT II.	Nunat Aqqi.	
589	20-05	KLØFTFJELD.	Fjeld i den S-lige del af Moskusoksefjeldene på Winge Kyst i Germania Land mellem Lille Snenæs og Snenæs.	77	19	Kløften på fjeldsiden hvor Lundager (1912, 392) botaniserede.	Danmark-Ex 1906-08 - Omtalt af Andreas Lundager (1912).	Lundager A. 1912: Some Notes concerning the Vegetation of Germania Land, North-East Greenland. Meddelelser om Grønland 53, (13), 347-414.		KLØFTFJELD.	Nunat Aqqi.	
609	23-03	KNOLDEN. (Danmark-Ex).	Bakke på Ø-kysten af Germania Land, den yderste spids af Syttenkilometernæsset.	76	18	"… gik op på "Knolden", der er den yderste spids af næsset," (AI: 300/137/15, s. 248). Næsset er Syttenkilometernæsset.	Danmark-Ex 1906-08 - Brugt af Chr.B. Thostrup.	AI: 300/137/15: Danmark-Ekspeditionen/Chr. B. Thostrups dagbøger 1906-1908 mm/Chr. Bendix Thostrup: ”Dagbogsblade fra Danmark-Ekspeditionen til Nordøstgrønland 1906-08”.		¤.		
520	23-03	KNOLDEN. (Danmark-Ex).	Bakke på S-kysten af Germania Land, Ø for Stormbugt. NV for Bådskæret. Den yderste del af Wendel Pynt* hvor Kradshytten er opført.	76	18	Formentlig formen. Navnet ikke set brugt andetsteds.	Danmark-Ex 1906-08 - Aflagt i et håndtegnet kort (AI: 300/312/5) over Danmark Havn og allernærmeste omgivelser med markering af fund efter eskimoer. Formentligt lavet af J.P. Koch.	AI: 300/312/5: Danmark-Ekspeditionen/Kortmaterial e, plancher/opmålingsskitser/ To håndtegnede kort.		2		

Id	Dato	Stednavn	Beliggenhed	Bredde	Længde	Oprindelse	Navngiver	Særlig kilde	Arktisk foto	Grønlandsk stednavn	Navngiver GL	Betydning
151	20-05	KOFOED-HANSEN BRÆ.	Bræ der løber fra Storstrømmen i SV mod NØ ud i Jøkelbugt Ø for Hertugen af Orlèans Land.	77	21	OTTO Joachim Moltke KOFOED-HANSEN (1854-1918). 1867 søkadet. 1873 sekondløjtnant. 1874 premierløjtnant. 1888 kaptajn. 1900 kommandør. 1901-05 departementsdirektør i Marineministeriet. 1905-08 direktør for Marineministeriet. Viste Danmark-Ex stor interesse. 1911 viceadmiral og kommanderende admiral.	Danmark-Ex 1906-08 - Aflagt i "Nordöst-Grönland fra 76°9' til 78° nordlig Brede" (Koch 1916, Pl. III) som Kofoed-Hansens Bræ.	Koch J.P. 1916: Survey of Northeast Greenland. Meddelelser om Grønland 46, (2), 79-468.		KOFOED-HANSEN BRÆ.	Nunat Aqqi.	
152	22-05	KONG FREDERIK VIII LAND.	Regionen fra midten af Independence Fjord og Academy Gletsjer i N til en linje i S fra S-spidsen af Store Koldewey mod V og videre langs S-kysten af Bessel Fjord og 76° n.br. og S om Dronning Louise Land til Indlandsisens indre, altså hele det af Danmark-Ex berejste område inkl. landet Kronprins Christian Halvø*. "Nuna Kong Frederik VIII er kystlandet af den NE-lige del af Grønland mellem Dove Bugt og Nuna Kronprins Christian, …" (Geodatastyrelsen 2015, 255). Her anses den første omtalte beliggenhed som den korrekte. Kong Frederik VIII Land er inddelt i flere navngivne lande.	76	23	Christian FREDERIK Vilhelm Carl (1843-1912), søn af Kong Chr. IX (Kong Christian IX Land*). Uddannet i hæren. 1863 kronprins og medlem af Statsrådet. 1869 gift med prinsesse Louise af S og N (Dronning Louise Land*). 1906 konge som F VIII. Protektor for Danmark-Ex. I sin dagbog for 1. dec. 1907 skriver Achton Friis, at han, Aa. Bertelsen og J.P. Koch talte om hvilke stednavne, der skulle anbringes på det opdagede land. Herunder at "Hele det nyopdagede Land maa vel hedde Frederik d. 8des Land." (Friis AI: 300/145), så navngivningen har fundet sted inden J.P. Koch fik kendskab til Mylius-Erichsens navngivning.	Danmark-Ex 1906-08 - følgende en ekspeditionstradition siden W.A. Graah - "Her ved vor Rejses Endepunkt har jeg hejst det danske Flag over den for denne Beretning byggede Varde, og i den danske Konge, Hs. Maj. Kong Frederik den Ottendes Navn taget samtlige de af Ekspeditionens forskellige Hold berejste, kortlagte og undersøgte Strækninger af den nordøstgrønlandske Kyst i Besiddelse for den danske Stat." (Ventegodt 1997, 252-3). Fra Mylius-Erichsens beretning nedlagt i M-E's varde 1. juni 1907 - Aflagt i "Nordöst-Grönland, nordlige Blad" (Koch 1916, Pl. IV) som Kong Frederik VIII's Land.	AI: 300/145: Danmark-Ekspeditionen/Achton Friis' dagbøger. Ventegodt O. 1997: Den sidste brik – Mylius-Erichsens Danmark-ekspedition til Nordøstgrønland 1906-1908. Gyldendal, København. Koch J.P. 1916: Survey of Northeast Greenland. Meddelelser om Grønland 46, (2), 79-468. Geodatastyrelsen 2015: Den grønlandske Lods – Sejladsanvisninger Østgrønland. København. Geodatastyrelsens hjemmeside.	284376	NUNA KUNNGI FREDERIK VIII.	NAA - 17. marts 2010, grønlandisering.	Kong Frederik VIII Land
606	23-03	KRONBORG.	NØ-spidsen af Lille Koldewey; Pendant til Kap Bornholm*, der danner den NV-lige spids. Navnet er ikke set anvendt andre steder.	76	18	Formentlig en analogi til Øresund og Kronborg i DK, der har samme relative placering. Mere om Kronborg ved Kronborg Gletsjer*.	Danmark-Ex 1906-08 - Aflagt i Alf Trolles (1913) planche XIV som målestation XIV på isen NØ for Kap Bornholm. Stationens placering er i teksten beskrevet som: "Øresund off Kronborg" (Ibid 1913, 319)	Trolle A. 1913: Hydrographical observations from the Danmark Expedition. Meddelelser om Grønland 41, (2), 271-426.		¤.		
153	22-05	KRONPRINS CHRISTIAN LAND.	Land omfattende den store halvø mod NØ i Kong Frederik VIII Land mellem Grønlandshavet, Nioghalvfjerdsfjorden, Indlandsisen, Skjoldungeelv og Danmark Fjord. "Nuna Kronprins Christian er en bred halvø, der ligger mellem Ingolf Fjord og Danmark Fjord." (Geodatastyrelsen 2015, 257). Kronprins Christian Land er ifølge Geodatastyrelsen ikke en del af Kong Frederik VIII Land*. Her anses Kronprins Christian Land som værende en del af Kong Frederik VIII Land og den første omtalte beliggenhed som den korrekte.	80	14	"Kaldte Landet Kronprins Christians Land." Mylius-Erichsens vardeberetning fra 8. aug. 1907. (Ventegodt 1997, 256). Prins CHRISTIAN Carl Frederik Albert Alexander Vilhelm (1870-1947). Søn af Kong Frederik VIII (Kong Frederik VIII Land*). 1889 student og derefter officersuddannet. 1898 gift med Alexandrine Auguste, hertuginde af Mechlenburg-Schwerin (Alexandrine Bjerge*). 1906 kronprins. 1912 Kong Chr. X. Protektor for Det Kongelige Danske Geografiske Selskab. 1912 protektor for Louise Land-Eks 1912-13 (J.P. Koch). Konge under 1. verdenskrig. Udløste i 1920 påskekrisen ved at afskedige ministeriet Zahle. Konge under 2. verdenskrig.	Danmark-Ex 1906-08 - Først aflagt i "Danmarks Fjord, Hagens Fjord and Independence Sund. (Hagens kort)" (Amdrup 1913, Pl. IV) som det nuværende Mylius-Erichsen Land og Valdemar Glückstadt land. Navnet flyttet til halvøen af J.P. Koch for at kunne ære Mylius-Erichsen ved at knytte hans navn til et betydningsfuldt landområde, som han havde berejst. Aflagt i "Nordöst-Grönland, nordlige Blad" (J.P. Koch 1916, Pl. IV) som Kronprins Christians Land. L. Koch observerede lokaliteten ved overflyvning i 1933 og skriver: "Kronprins Christians Land is placed so as to include the land area between Danmarks Fjord and the outer coast that is not covered by the inland ice." (L. Koch 1940, 354) og aflægger landet i "Treaarsekspeditionen 1931-34 (1933)" (L. Koch 1940, Pl. 16) som halvøen N for Nioghalvfjerdsfjorden.	Ventegodt O. 1997: Den sidste brik – Mylius-Erichsens Danmark-ekspedition til Nordøstgrønland 1906-1908. Gyldendal, København. Amdrup G. 1913: Report on the Danmark Expedition to the North-East Coast of Greenland 1906-08. Meddelelser om Grønland 41, (1), 1-270. Geodatastyrelsen 2015: Den grønlandske Lods – Sejladsanvisninger Østgrønland. København. Geodatastyrelsens hjemmeside. Koch J.P. 1916: Survey of Northeast Greenland. Meddelelser om Grønland 46, (2), 79-468. Koch L. 1940: Survey of North Greenland. Meddelelser om Grønland 130, (1), 1-364.		NUNA KUNNGI CHRISTIAN.	NAA - 17. marts 2010, grønlandisering.	
296	20-05	KULHØJ.	Fjeld i Okselandet ved NV-enden af Annekssøen.	77	21	Der blev fundet kulstykker i området ved fjeldet.	Danmark-Ex 1906-08 - Opdaget af J.P. Koch, Freuchen og Gundahl Knudsen maj 1908 - Aflagt i "Nordöst-Grönland fra 76°9' til 78° nordlig Brede" (Koch 1916, Pl. III)	Koch J.P. 1916: Survey of Northeast Greenland. Meddelelser om Grønland 46, (2), 79-468.		KULHØJ.	Nunat Aqqi.	

Id	Dato	Stednavn	Beliggenhed	Bredde	Længde	Oprindelse	Navngiver	Særlig kilde	Arktisk foto	Grønlandsk stednavn	Navngiver GL	Betydning
154	20-05	L. BISTRUP BRÆ.	Stor bræ der løber fra SV sammen med Storstrømmen i Bredebræ Ø for Dronning Louise Land. På en af Henning Bistrups kortskitser (AI: 300/136/19) dækkende NØ-GL fra Clavering Ø til Peary Land er Nioghalvfjerdsfjordens* bræ benævnt L. Bistrup Bræ, hvilket passer fint sammen med placeringen af Kap Anna Bistrup på N-siden af fjordens munding. HB's kortskitser er på brunt karton ca. 37*60 cm og udaterede, men er efter brugen af navne formentlig fra 1907.	76	22	LAURITZ Hans Christian BISTRUP (1850-1914). I handels- og maskinlære hos B&W. 1876 ansat i KGH som volontør i bogholderkontoret. 1878 volontør i Godthåb. 1878 gift med Anna Østerberg (Kap Anna Bistrup*). 1879 far til Danmark-Ex medlem Henning B. (Henning Dal*). 1882 assistent i Sukkertoppen. 1885 konstitueret og 1888 kolonibestyrer i Godthåb. 1890-1911 kolonibestyrer i Sukkertoppen. 1912 fratrådt. Juli 1902 besøgte Mylius-Erichsen og "Den danske literære Grönlands-Expedition 1902-04" AB & LB i Sukkertoppen. AB & LB hjalp med indkøb af Danmark-Ex's grønlandske beklædning.	Danmark-Ex 1906-08 - Området opmålt af HB - Aflagt i "Nordöst-Grönland fra 76°9' til 78° nordlig Brede" (Koch 1916, Pl. III) som L. Bistrups Bræ. Også omtalt som Bistrup Bræ.	AI: 300/136/19: Danmark-Ekspeditionen/Henning Bistrups dagbogsnotater, rejsedagbog, observationsnoter, nordlysobservationer, vagtlister, notesbøger vedr. vandstands- og tidevandsobservationer, kortskitser, fragmentariske beretninger om to slæderejser, oversigter/ 2 håndtegnede kortskitser over Nordøstgrønland. Koch J.P. 1916: Survey of Northeast Greenland. Meddelelser om Grønland 46, (2), 79-468.	43699 ++ Søg også efter Bidstrups Bræ.	L. BISTRUP BRÆ.	Nunat Aqqi.	
155	20-05	LAKSEELVEN. (Danmark-Ex).	Elv i Germania Land mellem Sælsøen i N og Dove Bugt i S. Grænsen mellem Daniel Bruun Land i V og Germania Land i Ø.	76	20	Aflagt i kortskitse i Mylius-Erichsens dagbog (Mylius-Erichsen (AI: 300/134/2) under 10. sept. 1906 og omtalt sammesteds som Store Elv. Navnet ændret efter, at der blev fanget 200 kg laks her i aug. 1907.	Danmark-Ex 1906-08 - Aflagt i "Nordöst-Grönland fra 76°9' til 78° nordlig Brede" (Koch 1916, Pl. III).	AI: 300/134/2: Danmark-Ekspeditionen/Ludvig Mylius Erichsens dagbøger I-V/Dagbog II, sommeren 1906. Spredte optegnelser fra bådsrejsen. Koch J.P. 1916: Survey of Northeast Greenland. Meddelelser om Grønland 46, (2), 79-468.	06529 ++	LAKSEELVEN.	Nunat Aqqi.	
1380	23-03	LANGØEN. (Danmark-Ex).	Ø i den V-lige del af Dove Bugt. SV for Røde Ø og umiddelbart N for Edward Ø. Kan være øen på Ø-siden af Strømsund.	76	21	Formentlig formen.	Danmark-Ex 1906-08 - Henning Bistrup opmålte området oktober 1907 og omtaler øen i sin dagbog (AI: 300/136/1 24. okt 1907). Navnet optræder også på kortskitser i HB's observationsnotater. - Navnet er ikke set brugt andetsteds, og det optræder ikke på ekspeditionens kort. Øen er tilsyneladende navnløs.	AI: 300/136/1: Danmark-Ekspeditionen/Henning Bistrups dagbogsnotater, rejsedagbog, observationsnoter, nordlysobservationer, vagtlister, notesbøger vedr. vandstands- og tidevandsobservationer, kortskitser, fragmentariske beretninger om to slæderejser, oversigter/Dagbogsnotater og observationer, marts-maj og oktober, 1907.		¤.		
521	20-05	LERØ.	Lille ø i Germania Land i Østerelven, NØ for Danmark Havn, Ø for Basiskæret.	76	18	Øen er dannet af ler aflejret i elven.	Danmark-Ex 1906-08 - Afsat uden navn på"„Danmark"s Vinterkvarter 1906-08." (Amdrup 1913, Pl. III) som den største ø i elven. Navnet brugt af A. Lundager og indføjet med referencen "IV" på en kopi af kortet i AL (1917).	Lundager A. 1917. Some notes concerning the Vegetation of Germania Land, North East Greenland. Meddelelser om Grønland 43, (13), 347-414. Amdrup G. 1913: Report on the Danmark Expedition to the North-East Coast of Greenland 1906-08. Meddelelser om Grønland 41, (1), 1-270.		LERØ.	Nunat Aqqi.	

Id	Dato	Stednavn	Beliggenhed	Bredde	Længde	Oprindelse	Navngiver	Særlig kilde	Arktisk foto	Grønlandsk stednavn	Navngiver GL	Betydning
158	20-05	LICHT Ø.	En ø tæt N for Djæleøen med Teufelkap i Dove Bugt.	76	20	Kan være Mathias Kjeldsen de Fine Licht (1859-1917). 1877 søkadet. 1881 sekondløjtnant. 1883 premierløjtnant. 1901 afsked og lodsoldermand ved Hals Lodseri.	Danmark-Ex 1906-08 - Formentlig efter forslag fra Henning Bistrup der kortlagde området okt. 1907 og aflagde øen på en kortskitse i sine observationsnotater 26. okt. (AI: 300/136/1) - Aflagt i "Nordöst-Grönland fra 76°9' til 78° nordlig Brede" (Koch 1916, Pl. III) som Lichts Ø.	AI: 300/136/1: Danmark-Ekspeditionen/Henning Bistrups dagbogsnotater, rejsedagbog, observationsnoter, nordlysobservationer, vagtlister, notesbøger vedr. vandstands- og tidevandsobservationer, kortskitser, fragmentariske beretninger om to slæderejser, oversigter/ Dagbogsnotater og observationer, marts-maj og oktober, 1907. Koch J.P. 1916: Survey of Northeast Greenland. Meddelelser om Grønland 46, (2), 79-468.		LICHT Ø.	Nunat Aqqi.	
159	20-05	LILLE BÆLT.	Farvand S for Germania Land strækkende sig fra Stormbugt i N mod S mellem Lille Koldewey i Ø og Store Koldewey i V.	76	18	Farvandet Lillebælt.	Danmark-Ex 1906-08 - Aflagt i Alf Trolles (1913) planche XIV. - Aflagt i "Charles Poulsen kort over Germania Land dateret 19/3 08" (Poulsen 1991).	Trolle A. 1913: Hydrographical observations from the Danmark Expedition. Meddelelser om Grønland 41, (2), 271-426. Poulsen C. 1991: Yngstemandens Dagbøger. Rhodos, København.		LILLEBÆLT.	Nunat Aqqi.	
160	20-05	LILLE KOLDEWEY.	Lang ø S for Germania Land og Danmark Havn, Ø for og parallel med Store Koldewey. N-spidsen af Lille Koldewey lidt N-ligere end N-spidsen af Store Koldewey. Danmark-Ex tog oprindeligt Lille Koldewey for 1 ø, men ved springflod deles den i 2 af Røseløbet*.	76	18	Efter Karl Koldewey (1837-1908), leder af den 2. tyske nordpolarekspedition 1869-70 (Zweite Deutsche). KK har ikke opdaget Lille Koldewey, men har opdaget Store Koldewey, som KK tog for 3 øer, som han navngav Koldewey Inseln*. Navngivet i fortsættelse af Zweite Deutsche's navngivning.	Danmark-Ex 1906-08 - Aflagt i "Danmarks Havn and environs" (Koch 1916, Pl. II) som Lille Koldewey. Også omtalt som Nordre Koldewey Ø*.	Koch J.P. 1916: Survey of Northeast Greenland. Meddelelser om Grønland 46, (2), 79-468.	06850 ++	LILLE KOLDEWEY.	Nunat Aqqi.	
792	20-05	LILLE KURSØ.	Prinsesse Dagmar Halvø*.	81	17	Et arbejdsnavn for en mindre ø, som blev brugt til at bestemme kursen efter. Navngivet Prinsesse Dagmar Halvø*, da Danmark-Ex senere fejlagtigt antager, at øen var forbundet med fastlandet.	Danmark-Ex 1906-08 - Brugt af J.P. Koch i hans og Bertelsens rapport om forårsslæderejsen 1907 (AI: 300/211) og aflagt i det bilagte kort dateret 31. jan. 1908 som en ø, men senere aflagt i "Nordöst-Grönland, nordlige Blad" (Koch 1916, Pl. IV) som Prinsesse Dagmars Halvø.	AI: 300/211: Danmark-Ekspeditionen/Rapporter om slæde- og bådrejser: Koch og Bertelsen, rapport om forårsslæderejsen 1907 (slædehold 2). Koch J.P. 1916: Survey of Northeast Greenland. Meddelelser om Grønland 46, (2), 79-468.		2		
161	20-05	LILLE SNENÆS.	Mindre næs på S-kysten af Germania Land, Ø for Lumskebugten.	76	19	"… jeg for min del havde andel i følgende af kortets navne: … "Lille Snenæs". Blev i begyndelsen forvekslet med Snenæs." (AI: 300/137/15, s. 310). Snenæs* blev også kaldt Store Snenæs.	Danmark-Ex 1906-08 - Efter forslag af Chr.B. Thostrup - Aflagt i "Nordöst-Grönland fra 76°9' til 78° nordlig Brede" (Koch 1916, Pl. III).	AI: 300/137/15: Danmark-Ekspeditionen/Chr. B. Thostrups dagbøger 1906-1908 mm/Chr. Bendix Thostrup: ”Dagbogsblade fra Danmark-Ekspeditionen til Nordøstgrønland 1906-08”. Koch J.P. 1916: Survey of Northeast Greenland. Meddelelser om Grønland 46, (2), 79-468.	06691 ++	LILLE SNENÆS.	Nunat Aqqi.	

Id	Dato	Stednavn	Beliggenhed	Bredde	Længde	Oprindelse	Navngiver	Særlig kilde	Arktisk foto	Grønlandsk stednavn	Navngiver GL	Betydning
1379	23-01	LILLE TEUFELCAP.	Ravnefjeldet*.	76	21	Formentlig profilens lighed med Teufelkap*.	Danmark-Ex 1906-08 - Henning Bistrup opmålte området okt. 1907 og aflægger lokaliteten i sine observationsnoter for 26. okt. (AI: 300/136/1 26. okt. 1907). Navnet optræder også i HB's dagbog for turen. Navnet er kun set her.	AI: 300/136/1: Danmark-Ekspeditionen/Henning Bistrups dagbogsnotater, rejsedagbog, observationsnoter, nordlysobservationer, vagtlister, notesbøger vedr. vandstands- og tidevandsobservationer, kortskitser, fragmentariske beretninger om to slæderejser, oversigter/Dagbogsnotater og observationer, marts-maj og oktober, 1907.		2		
584	23-03	LIMFJORDSBAKKERNE.	Lave bakker i den SØ-lige del af Germania Land, umiddelbart NV for Danmark Havn, mellem Basiskæret i Ø og Harefjeldet.	76	18	Lave bakker som mindede Achton Friis om bakker ved Limfjorden.	Danmark-Ex 1906-08 - Omtalt af Achton Friis (2005, 82).	Friis A. 2005: Danmark Ekspeditionen til Grønlands Nordøstkyst 1906-1908. Gyldendal, København.		¤.		
162	20-05	LODDEVIG.	På V-siden af næsset S for Germania Land, der ender med Kap Bismarck.	76	18	Her blev dybden loddet meget omhyggeligt.	Danmark-Ex 1906-08 - Aflagt i "Danmarks Havn and environs" (Koch 1916, Pl. II).	Koch J.P. 1916: Survey of Northeast Greenland. Meddelelser om Grønland 46, (2), 79-468.		LODDEVIG.	Nunat Aqqi.	
163	20-04	LOMSØ.	Sø i den S-lige del af Germania Land, på Winge Kyst. V for Stormkap. N for Stormbugt.	76	19	"… names and designations are so chosen that from the map direct one gets an impression of the abundance of species of birds which are to be found in this place." (Koch 1916, 398).	Danmark-Ex 1906-08 -Manniche, maj 1908 - Aflagt i "Part of Winge's coast" (Manniche 1910, Pl. VII).	Koch J.P. 1916: Survey of Northeast Greenland. Meddelelser om Grønland 46, (2), 79-468. Manniche A.L. 1910: The Terrestrial Mammals and Birds of North-East Greenland. Biological Observations. Meddelelser om Grønland 45, (1), 1-200.		LOMSØ.	Nunat Aqqi.	
781	23-03	LOVNS LAND.	Mindre landområde i den SØ-lige del af Germania Land mellem bugten med Dobbeltskæret og Termometerfjeldet.	76	18	Ukendt - Svært at læse navnet på kortet, der kan stå Louns Land.	Danmark-Ex 1906-08 - Aflagt i "Charles Poulsen »Med venlig hilsen« kort (RIM)". Navnet er ikke set brugt af andre.	RIM 5060 N: Charles Poulsen delvist koloreret kort over Germania Land signeret "Med venlig Hilsen Ch. Poulsen", udateret. På Ringkøbing Museum.		¤.		
164	20-05	LUMSKEBUGTEN.	Bugt på S-siden af Germania Land, V for Lille Snenæs.	76	19	"… jeg for min del havde andel i følgende af kortets navne: … "Lumskebugten". Efter beværtningen uden for Københavns toldbodport. Bugten havde ligesom sin navne (fælle) evne til at drage de vejfarende ind til sig." (AI: 300/137/15, s. 310).	Danmark-Ex 1906-08 - efter forslag af Chr.B. Thostrup - Aflagt i "Nordöst-Grönland fra 76°9' til 78° nordlig Brede" (Koch 1916, Pl. III).	AI: 300/137/15: Danmark-Ekspeditionen/Chr. B. Thostrups dagbøger 1906-1908 mm/Chr. Bendix Thostrup: ”Dagbogsblade fra Danmark-Ekspeditionen til Nordøstgrønland 1906-08”. Koch J.P. 1916: Survey of Northeast Greenland. Meddelelser om Grønland 46, (2), 79-468.		LUMSKEBUGTEN.	Nunat Aqqi.	
165	11-08	LYNGES SKÆR.	W. Lynge Skær*.	76	18		Danmark-Ex 1906-08.			1		
167	20-05	LYNN Ø.	Ø mellem Hekla Sund og Dijmphna Sund, NV for Hovgaard Ø.	80	18	"Så vidt jeg ved, satte Gustav kun ét navn på kortet, nemlig »Lynn Ø« efter sin engelske skibsreder, mr. Lynn, Bridgeness." (AI: 300/137/15, s. 311).	Danmark-Ex 1906-08 - Efter forslag af Gustav Thostrup som berejste området i 1907 ved returrejsen fra N - Aflagt i "Nordöst-Grönland, nordlige Blad" (Koch 1916, Pl. IV).	AI: 300/137/15: Danmark-Ekspeditionen/Chr. B. Thostrups dagbøger 1906-1908 mm/Chr. Bendix Thostrup: ”Dagbogsblade fra Danmark-Ekspeditionen til Nordøstgrønland 1906-08”. Koch J.P. 1916: Survey of Northeast Greenland. Meddelelser om Grønland 46, (2), 79-468.		LYNN Ø.	Nunat Aqqi.	

Id	Dato	Stednavn	Beliggenhed	Bredde	Længde	Oprindelse	Navngiver	Særlig kilde	Arktisk foto	Grønlandsk stednavn	Navngiver GL	Betydning
293	16-12	LYSEVIG.	Vig på S-siden af Mørkefjord i Daniel Bruun Land. Danmarks Monumentet står mellem Mørkefjord i N og Lysevig, nu Pustervig* i S.	76	21	"… jeg for min del havde andel i følgende af kortets navne: … "Lysevig", senere "Pustervig". Sit første navn fik den, fordi den var en absolut modsætning til sin nabo, Mørkefjord. Det sidste navn, fordi det blæste godt derinde til tider, og fordi navnet Pustervig var morsommere end Lysevig og bedre slog an." (AI: 300/137/15, s. 310).	Danmark-Ex 1906-08 - Danmark-Ex ændrede i nov. 07 navnet til Pustervig*.	AI: 300/137/15: Danmark-Ekspeditionen/Chr. B. Thostrups dagbøger 1906-1908 mm/Chr. Bendix Thostrup: ”Dagbogsblade fra Danmark-Ekspeditionen til Nordøstgrønland 1906-08”.		2			
166	22-11	MALLEMUKFJELD.	Fjeld på SØ-siden af Holm Land med skrænt mod havet. Efter E. Nielsen omfatter Mallemukfjeld alene fjeldet mellem Depotgletsjer og Mallemukgletsjer.	80	16	Fuglefjeld med mallemukker. "The name Mallemukfjeld, known from the Danmark Ekspedition, is here applied to the eastern, most precipitous part of the series of steep coastal mountains which extend from the southeastern point of Holms Land along the north side of Djimphna Sound. Mallemukfjæld is cut across by a small glacier, Mallemukgletscher." (Nielsen 1941, 11-12).	Danmark-Ex 1906-08 - Aflagt i "Nordöst-Grönland, nordlige Blad" (Koch 1916, Pl. IV) som Mallemukfjeldet. Aflagt i "Nordöstgrönland fra 79°45' til 82° n. Br." (Nielsen 1941) som Mallemukfjældet.	Koch J.P. 1916: Survey of Northeast Greenland. Meddelelser om Grønland 46, (2), 79-468. Nielsen E. 1941: Remarks on the Map and the Geology of Kronprins Christians Land. Meddelelser om Grønland. 126, (2), 1-35.	08295 ++	MALLEMUKFJELD.	Nunat Aqqi.	
168	20-05	MARIE SOPHIE GLETSJER.	Aflagt af Danmark-Ex som gletsjeren mellem Heilprin Land og Vildtland der flyder ud i bunden af Independence Fjord, og som Danmark-Ex antog for at være en udløber af Indlandsisen. Nu fortsættelsen af Nyeboe Gletsjer mod Ø afgrænset af Adam Biering Land og Heilprin Land i N, Independence Fjord i Ø, Vildtland i S og Holger Kiær Nunatakker i V. Se også Nyeboe Gletsjer*.	81	33	MARIE Berthine SOPHIE Lesse ERICHSEN (1868-1942), f. Lesse. 1898 gift med Ludvig Mylius-Erichsen.	Danmark-Ex 1906-08 - Mylius-Erichsen i juni 1907 ved rejsens mål og beviset for, at Peary Kanalen ikke fandtes. Først aflagt i "Danmarks Fjord, Hagens Fjord og Independence Sund. (Hagens arbejdskort)" (Amdrup 1913, Pl. V) og efterfølgende i Hagens kort (Amdrup 1913, Pl. IV) fra 1907. Efter J.P. Kochs analyse (Koch 1916, 392) er Hagens Marie Sophie Bræ en mindre gletsjer eller brætunge på S-kysten af Heilprin Land Ø for nuværende Marie Sophie Gletsjer, og aflagt således i "Nordöst-Grönland, nordlige Blad" (Koch 1916, Pl. IV). Denne brætunge er bemærket af Freuchen i 1912. "From Chr. Erichsens Bræ a tongue of ice runs down towards the coast." (Freuchen 1915b, 361) og aflagt i "Kort over Forbindelseslandet mellem Peary Land og Grönland optaget af Peter Freuchen." (Rasmussen 1915b, Pl. XI) N for Lyngeholmene. KVUG besluttede (Amdrup-note i Koch 1916, 392) at give navnet Marie Sophie Bræ til den store bræ, som M-E havde kunnet se spærre bunden af Independence Fjord. Denne bræ havde 1. Thule 1912, som ikke kendte til Danmark-Ex 1906-08 navngivningen, i sin helhed givet navnet M. Ib Nyeboes Bræ*. KVUG opretholdt dette navn for den del af bræen, som M-E formentlig ikke havde kunnet se. Marie Sophie Bræ er ikke aflagt med denne placering på ekspeditionens kort men først aflagt i KVUG "Kort over Grønland, Nordøstgrønland, 1918" som gletsjeren mellem Nyeboe Randsø og Independence Fjord. Navnet er senere ændret til Marie Sophie Gletsjer.	Amdrup G. 1913: Report on the Danmark Expedition to the North-East Coast of Greenland 1906-08. Meddelelser om Grønland 41, (1), 1-270. Koch J.P. 1916: Survey of Northeast Greenland. Meddelelser om Grønland 46, (2), 79-466. Freuchen P. 1915b: Report of the First Thule Expedition. Scientific Work. Meddelelser om Grønland 51, (12), 387-412. Rasmussen K. 1915b: Report of the First Thule Expedition 1912. Meddelelser om Grønland 51, (8), 283-340. KVUG 1918: Kort over Grønland i 1:2.000.000. Supplement. 1 blad.	216599 ++	MARIE SOPHIE GLETSJER.	Nunat Aqqi.	

Id	Dato	Stednavn	Beliggenhed	Bredde	Længde	Oprindelse	Navngiver	Særlig kilde	Arktisk foto	Grønlandsk stednavn	Navngiver GL	Betydning
1098	11-08	MONTES STELLARUM.	Stjernefjeldene*.	76	20	En julespøg.	Danmark-Ex 1906-08 - Aflagt i "Kortskitse over Pustervig" (Koch 1911) = julekortet til Peter Freuchen 1907.	Koch J.P. 1911: Danmark-Ekspeditionens Kort. Geografisk Tidsskrift 21, (5), 167-177.		1		
1105	16-12	MONUMENTET.	Danmarks Monumentet*. Henvisningen gælder også for Monumentfjeldet.	76	21	"… jeg for min del havde andel i følgende af kortets navne: … "Monumentet", "Danmark-Monumentet" eller Chr.d.9.-Monumentet. Fik sit navn, da vi sejlede forbi det første gang i 1906. Det har et monumentalt udseende, og med lidt god vilje vil man i fjeldfurerne øvers oppe på fjeldets østside kunne læse "C 9"." (AI: 300/137/15, 3. 310).	Danmark-Ex 1906-08 - Omtalt af C.B. Thostrup.	AI: 300/137/15: Danmark-Ekspeditionen/Chr. B. Thostrups dagbøger 1906-1908 mm/Chr. Bendix Thostrup: ”Dagbogsblade fra Danmark-Ekspeditionen til Nordøstgrønland 1906-08”.		2		
617	16-12	MONUMENTFJELDET.	Danmarks Monumentet*.	76	21	"Til venstre laa det ejendommelige Monumentfjæld med sin skarpe Ryg faldende stejlt til alle Sider, majestætisk og ubestigeligt, …" (AI: 300/199).	Danmark-Ex 1906-08 - Også brugt af G. Amdrup (1913, 89) og af Andreas Lundager ved foto 06722.	Amdrup G. 1913: Report on the Danmark Expedition to the North-East Coast of Greenland 1906-08. Meddelelser om Grønland 41, (1), 1-270. AI: 300/199: Rapporter om slæde- og bådrejser: Bistrp, rapport om kartograferingsrejse til Mørkefjord, oktober-november 1906.	06722	2		
1097	11-08	MONUMENTUM DANIÆ.	Danmarks Monumentet*.	76	21	En julespøg.	Danmark-Ex 1906-08 - Aflagt i "Kortskitse over Pustervig" (Koch 1911) = julekortet til Peter Freuchen 1907.	Koch J.P. 1911: Danmark-Ekspeditionens Kort. Geografisk Tidsskrift 21, (5), 167-177.		1		
590	20-05	MOSEN.	Del af den S-lige del af Germania Land, del af Winge Kyst nær Stormkap, hvor der er et utal af små søer.	76	19	Fugtigt moselignende område med små søer.	Danmark-Ex 1906-08 - Omtalt af Fritz Johansen (1910).	Johansen F., Nielsen I. C. 1910: The Insects of the "Danmark" Expedition. Meddelelser om Grønland 43, (2), 33-68.		MOSEN.	Nunat Aqqi.	
597	23-03	MOSKUSFJORDEN.	Formentlig bugten Ø for Snenæs og V for Stormnæs i Ge5mania Land.	76	19	Her skød A.L.V. Manniche en moskusokse i efteråret 1906.	Danmark-Ex 1906-08 - Omtalt af Charles Poulsen (1991, 84).	Poulsen C. 1991: Yngstemandens Dagbøger. Rhodos, København.		¤.		
618	23-03	MOSKUSOKSEELVEN.	Elv i den S-lige del af Germania Land. På Winge Kyst. Elven kommer fra og afvander Moskusoksefjeldene.	76	19	Aflagt i kortskitse i Mylius-Erichsens dagbog (Mylius-Erichsen AI: 300/134/2) under 10. sept. 1906 og omtalt sammesteds som Moskusokse Elv. Omtalt som Moskusokseelven af Chr.B. Thostrup som passerede elvemundingen 21. juni 1908. (AI: 300/137/15, s. 584).	Danmark-Ex 1906-08 - Først set brugt af Mylius-Erichsen, senere også af Chr.B. Thostrup.	AI: 300/134/2: Danmark-Ekspeditionen/Ludvig Mylius Erichsens dagbøger I-V/Dagbog II, sommeren 1906. Spredte optegnelser fra bådsrejsen. AI: 300/137/15: Danmark-Ekspeditionen/Chr.B. Thostrups dagbøger 1906-1908 mm/Chr. Bendix Thostrup: ”Dagbogsblade fra Danmark-Ekspeditionen til Nordøstgrønland 1906-08”.		¤.		
169	20-05	MOSKUSOKSEFJELDENE.	Fjeldrække i Germania Land N for Winge Kyst.	77	19	Her blev skudt moskusokser af Danmark-Ex.	Danmark-Ex 1906-08 - Aflagt i "Nordöst-Grönland fra 76°9' til 78° nordlig Brede" (Koch 1916, Pl. III).	Koch J.P. 1916: Survey of Northeast Greenland. Meddelelser om Grønland 46, (2), 79-468.		MOSKUSOKSEFJELDENE.	Nunat Aqqi.	
610	11-08	MUSLINGEBJERGET.	Aucellabjerg*.	76	18	Aucella er en musling, så navnet Muslingebjerg kan have været brugt, inden muslingen blev endelig bestemt.	Danmark-Ex 1906-08 - Brugt af H.H. Jarner som beskrivelse til foto 09204 i Arktiske Fotosamling.		09204 Muslingebjerget er fotografens navn på bjerget. Det hedder officielt Aucellabjerget.	2		

Id	Dato	Stednavn	Beliggenhed	Bredde	Længde	Oprindelse	Navngiver	Særlig kilde	Arktisk foto	Grønlandsk stednavn	Navngiver GL	Betydning
170	20-05	MYLIUS-ERICHSEN LAND.	Landet mellem i N Hagen Bræ og Hagen Fjord til det skarpe knæk ved Deichmann Øerne Fjord og videre over halvøen med Valdemar Glückstadt Land mod N til Kap Kronborg ved Danmark Fjord, mod Ø af Danmark Fjord og dens fortsættelse mod S i Skjoldungeelv og derefter af Indlandsisen mod S og V.	81	22	"… the desire of the surviving members of the Danmark Expedition, when they became certain of Mylius-Erichsen's fate, to give the northernmost land visited by him his name." (Amdrup 1913, 222). Høeg Hagen havde "Danmarks Fjord, Hagens Fjord og Independence Fjord. (Hagens kort)" (Amdrup 1913, Pl. IV)aflagt hele landområdet mellem Independence Fjord, Danmark Fjord, Indlandsisen og Hagen Fjord som Kronprins Christians Land. Det er dette landområde, som de overlevende ønsker at navngive Mylius-Erichsen Land, På "Nordöst-Grönland, nordlige Blad" (Koch 1916, Pl. IV)) har J.P. Koch også trykt navnet Mylius-Erichsens Land centralt og med større typer end andre områdenavne mellem Independence Fjord, Danmark Fjord og Indlandsisen, hvilket tyder på, at Mylius-Erichsen Land er navnet på hele området, og de øvrige områdenavne er navne på dele af Mylius-Erichsen Land. Mylius-Erichsen Land er aflagt på samme måde af Lauge Koch i "Navy Cliff" (Koch 1932, 9) og "Danmark Fjord" (Koch 1932, 10). Det er næppe i overensstemmelse med ønsket fra de overlevende fra Danmark-Ekspeditionen, at Mylius-Erichsen Land nu hverken omfatter Valdemar Glückstadt Land eller J.C. Christensen Land. Ludvig Mylius Erichsen (1872-1907). Født i Viborg, opvokset i Ringkøbing. M-E skrev sit navn med bindestreg. Præliminæreksamen og i 1895 student. 1896 cand.phil., journalist. 1898 gift med Marie Berthine Sophie f. Lesse (Marie Sophie Gletsjer*). 1900 sekretær i Turistforeningen i Kbh. og forfatter. 1902-1904 primus motor for "Den danske literære Grönlands-Expedition". 1906-1907 leder af Danmark-Ex, omkom i nov. 1907. 1907 Det Kgl. Danske Geografiske Selskabs Guldmedalje post mortem.	Danmark-Ex 1906-08 - J.P. Koch - Først aflagt i "Nordöst-Grönland, nordlige Blad" (Koch 1916, Pl. IV) som Mylius-Erichsens Land. På samme beliggenhed havde Høeg Hagen på "Danmarks Fjord, Hagens Fjord og Independence Sund. (Hagens kort)" (Amdrup 1913, Pl. IV) aflagt Kronprins Christians Land*, som J.P. Koch flyttede til dets nuværende beliggenhed for at kunne efterkomme ønsket om placeringen af M-EL. I et notat med navne, som skal anvendes på nyopdaget land skrev Mylius-Erichsen: "Samtlige Deltageres Navne undtaget mit eget."(Mylius Erichsen AI: 300/134/7, 14. jan. 1907).	Amdrup G. 1913: Report on the Danmark Expedition to the North-East Coast of Greenland 1906-08. Meddelelser om Grønland 41, (1), 1-270. Koch J.P. 1916: Survey of Northeast Greenland. Meddelelser om Grønland 46, (2), 79-468. Koch L. 1932: Map of North Greenland (18 sheets). Scale 1:300.000. Surveyed by Lauge Koch in the years 1917-23. Geodætisk Institut. København. AI: 300/134/7: Danmark-Ekspeditionen/Mylius Erichsen/Dagbog VII, 3. januar-14. januar 1907.Optegnelser.	11496g ++	MYLIUS-ERICHSEN LAND.	Nunat Aqqi.	
172	20-04	MYLIUS-ERICHSEN VARDE. (Danmark-Ex).	Varde på S-kysten af Independence Fjord i Academy Land i J.C. Christensen Land på højden af Varde Næs.	81	31	Varde rejst på Varde Næs af 1. parti 1. juni 1907. Varden "... er mandshøj, bygget af meget store Sten, adskillige saa store, at man maa lægge alle Kræfter i for at bære dem." (Koch 1925, 157). Det inderste punkt i Independence Fjord som 1. parti nåede. Varden og vardeberetningen fundet af JUBI-Eks 1920-23 (L. Koch). "Det var mærkeligt at have staaet ved denne Varde og finde Beretningen. Mylius Erichsen har fortsat langs Kysten ind til Pearys Kap Glacier; i Kikkert kunde jeg nemlig se ikke alene Navy Cliff, men også Pearys Varde. På den Kopi af Hagens Skitse, som jeg medførte, er dette Sted angivet med et Mærke: Det er hævet over enhver Tvivl, at ogsaa Mylius Erichsen og Hagen i Kikkert har kunnet se denne Varde og været sikre paa nu at have forbindelse med Pearys Maalinger." (Koch 1925, 158). Mylius-Erichsen biografi ved Mylius-Erichsen Land*.	Danmark-Ex 1906-08 - Først aflagt af Hagen i "Danmarks Fjord, Hagens Fjord og Independence Sund. (Hagens arbejdskort)" (Amdrup 1913, Pl. V) fra 1907 med tekst "Varde" og tilføjet "Mylius' Varde". Dernæst aflagt af Hagen ii "Danmarks Fjord, Hagens Fjord og Independence Sund. (Hagens kort)" (Amdrup 1913, Pl. IV) og som "M.-E's Varde" - "North-East Greenland" (Amdrup 1913, Pl. II). Også aflagt i "Nordöst-Grönland, nordlige Blad" (Koch 1916, Pl. IV).	Koch L. 1925: Nord om Grønland. Levin & Munksgaards Forlag, København. Amdrup G. 1913: Report on the Danmark Expedition to the North-East Coast of Greenland 1906-08. Meddelelser om Grønland 41, (1), 1-270. Koch J.P. 1916: Survey of Northeast Greenland. Meddelelser om Grønland 46, (2), 79-468.	3690	MYLIUS-ERICHSEN VARDE.	Nunat Aqqi.	
171	20-05	MYLIUS-ERICHSENS SOMMERLEJR.	Mindre slette på V-kysten af Danmark Fjord, NØ i Valdemar Glückstadt Land.	81	21	Stedet hvor Mylius-Erichsen (Mylius-Erichsen Land*), Brønlund og Høeg Hagen, der udgjorde 1. parti, ankom til 19. juni 1907, og hvor de blev tvunget til at oversomre indtil den 8. aug., hvor de fortsatte ind i fjorden for at få jagt.	Danmark-Ex 1906-08 - Først aflagt "Danmarks Fjord, Hagens Fjord og Independence Sund. (Hagens arbejdskort)" (Amdrup 1913, Pl. V) som Oversomringslejr. Dernæst aflagt i "Danmarks Fjord, Hagens Fjord og Independence Sund. (Hagens kort)" (Amdrup 1913, Pl. IV) som Oversomrings-Teltplads. Aflagt i "Nordöst-Grönland, nordlige Blad" (Koch 1916, Pl. IV) med samme navn. Nu bruges M-ES.	Amdrup G. 1913: Report on the Danmark Expedition to the North-East Coast of Greenland 1906-08. Meddelelser om Grønland 41, (1), 1-270. Koch J.P. 1916: Survey of Northeast Greenland. Meddelelser om Grønland 46, (2), 79-468.	08309	MYLIUS-ERICHSENS SOMMERLEJR.	Nunat Aqqi.	

Id	Dato	Stednavn	Beliggenhed	Bredde	Længde	Oprindelse	Navngiver	Særlig kilde	Arktisk foto	Grønlandsk stednavn	Navngiver GL	Betydning
173	20-05	MØRKEFJORD.	Smal og snæver Fjord NV i Dove Bugt mod Indlandsisen gennem Daniel Bruun Land.	76	21	"Motorbaadtur til Mørke Fjord". Overskrift i Mylius-Erichsens dagbog (Mylius-Erichsen AI: 300/134/2) for 7. sept. 1906. En snæver, mørk og skyggefuld fjord, hvor Danmark-Ex havde en uhyggelig sejltur med kastevinde etc. i 1906. "… jeg for min del havde andel i følgende af kortets navne: … "Mørkefjord". Fik navn efter vor uhyggelige sejltur i 1906". (AI: 300/137/15, s. 310). "Bistrup og jeg ind i en Fjord, jeg vil kalde Stormens Hule." (Bertelsen AI: 300/140/1, 29. okt. 1906).	Danmark-Ex 1906-08 - Aug.-sept. 1906. Efter forslag af Chr.B. Thostrup. Aflagt i "Kortskitse over Pustervig" (Koch 1911) = julekortet til Peter Freuchen 1907 som Sinus obscurus - "Nordöst-Grönland fra 76°9' til 78° nordlig Brede" (Koch 1916, Pl. III).	AI: 300/134/2: Danmark-Ekspeditionen/Ludvig Mylius Erichsens dagbøger I-V/Dagbog II, sommeren 1906. Spredte optegnelser fra bådsrejsen. AI: 300/137/15: Danmark-Ekspeditionen/Chr. B. Thostrups dagbøger 1906-1908 mm/Chr. Bendix Thostrup: ”Dagbogsblade fra Danmark-Ekspeditionen til Nordøstgrønland 1906-08”. AI: 300/140/1: Danmark-Ekspeditionen/Aa. Bertelsens dagbøger/Dagbog I, 24. juni - 31. december 1906. Koch J.P. 1911: Danmark-Ekspeditionens Kort. Geografisk Tidsskrift 21, (5), 167-177. Koch J.P. 1916: Survey of Northeast Greenland. Meddelelser om Grønland 46, (2), 79-468.	43545 ++	MØRKEFJORD.	Nunat Aqqi.	
1109	23-03	MØRKENÆS.	Næs på Ø-kysten af Germanialand S for Syttenkilometernæsset*. Mellem Stenknolden og Øksebladet.	76	18	Chr.B. Thostrup og hans hold kom 30. april 1907 fra Syttenkilometernæsset og på vej mod S passerede de "Stenknolden, Dobbeltskæret og den mørke fjeldvæg og stod til sidst på Økseblad-Tangen." (AI: 300/137/15, s. 192). Den mørkefjeldvæg er formentlig Mørkenæs.	Danmark-Ex 1906-08 - Omtalt af J. Lindhard i dagbog (AI: 300/147/2 12. marts 1907): ".. W. og jeg var ude paa Mørkenæs, hvorfra vi kunne se til 17. Kilometer Næsset;".	AI: 300/137/15: Danmark-Ekspeditionen/Chr.B. Thostrups dagbøger 1906-1908 mm/Chr. Bendix Thostrup: ”Dagbogsblade fra Danmark-Ekspeditionen til Nordøstgrønland 1906-08”. AI: 300/147/2: Danmark-Ekspeditionen/Johannes Lindhard/Dagbog II.		¤.		
174	20-04	MÅGESØER.	2 små søer i den S-lige del af Germania Land, på Winge Kyst. V for Stormkap. N for Stormbugt.	76	19	"… names and designations are so chosen that from the map direct one gets an impression of the abundance of species of birds which are to be found in this place." (Koch 1916, 398).	Danmark-Ex 1906-08 -Manniche, maj 1908 - Aflagt i "Part of Winge's coast" (Manniche 1910, Pl. VII).	Koch J.P. 1916: Survey of Northeast Greenland. Meddelelser om Grønland 46, (2), 79-468. Manniche A.L. 1910: The Terrestrial Mammals and Birds of North-East Greenland. Biological Observations. Meddelelser om Grønland 45, (1), 1-200.		MÅGESØER.	Nunat Aqqi.	
175	20-05	MÅTTEN.	Lille ø umiddelbart S for Kap Bismarck i Germania Land.	76	18	"Da B. Tostrup, … har henvendt sig til mig om at faa Bertelsen og mig til at døbe de to smaaøer som ligger lige Syd og Øst for Kap'ets Sydspids hvor vi boede og malede i Sommer, har jeg foreslaaet Koch at kalde den, som ligger lige Syd for - for Maatten. Den ligger jo lige foran Tærsklen til vort nyopdagede Land." (AI: 300/145, 1. dec. 1907).	Danmark-Ex 1906-08 - Aflagt i "Danmarks Havn and environs" (Koch 1916, Pl. II) som Maatten.	AI: 300/145: Danmark-Ekspeditionen/Achton Friis' dagbøger. Koch J.P. 1916: Survey of Northeast Greenland. Meddelelser om Grønland 46, (2), 79-468.		MÅTTEN.	Nunat Aqqi.	
176	20-05	NAKKEHOVED.	Kap N for Nordostrundingen på N-kysten af Kronprins Christian Land.	81	13	Nakkehoved (isfrit område).	Danmark-Ex 1906-08 - Maj 1907 - Aflagt i "Nordöst-Grönland, nordlige Blad" (Koch 1916, Pl. IV).	Koch J.P. 1916: Survey of Northeast Greenland. Meddelelser om Grønland 46, (2), 79-468.		NAKKEHOVED.	Nunat Aqqi.	

Id	Dato	Stednavn	Beliggenhed	Bredde	Længde	Oprindelse	Navngiver	Særlig kilde	Arktisk foto	Grønlandsk stednavn	Navngiver GL	Betydning
793	16-12	NALAGAK.	Harefjeldet*.	76	18	Ukendt - "Saa gik jeg en lang Tur med Weinschenk til Tops - Nalagak Peak - hvor jeg det klare Vejr tegnede Skitser af Yder- og Inderkysten." (Trolle 2016, 19. aug. 1906) Brugt af H. Bistrup under overskriften: "Ved Opmaalingen af Danmark Havn er følgende punkter benyttede." (AI: 300/136/11, s. 13)) om beliggenheden af varde IX. Den lå på Harefjeldet.	Danmark-Ex 1906-08 - Brugt af HB om beliggenheden af varde IX.	Trolle A. (Redaktion Andreassen J., Medonos J.C.) 2016: Som kaptajnen så det. Kaptajn Alf Trolles Legat, Kbh. AI: 300/136/11: Danmark-Ekspeditionen/Henning Bistrups dagbogsnotater, rejsedagbog, observationsnoter, nordlysobservationer, vagtlister, notesbøger vedr. vandstands- og tidevandsobservationer, kortskitser, fragmentariske beretninger om to slæderejser, oversigter/Observationer, vagtlister samt dagbogsoptegnelser, 1906.		2		
177	20-05	NIOGHALVFJERDS FJORDEN.	Fjord mellem Hovgaard Ø i N og Lambert Land i S. En af Den Nordøstgrønlandske Isstrøms 3 store udløbsgletsjere; de 3 er Nioghalvfjerdsfjorden, Storstrømmen og Zachariae Gletsjer.	79	19	Fjordens breddegrad. "The name was originally merely a temporary denomination of the glacier-filled fjord north of Lamberts Land. When later on Jørgen Brønlund used the name in the page of his diary where he speaks of the death of Mylius-Erichsen, Hagen and himself the name acquired a significance which made it necessary to keep it." Koch 1916, 377). På en af H. Bistrups kortskitser (AI: 300/136/19) dækkende NØ-GL fra Clavering Ø er Nioghalvfjerdsfjordens bræ benævnt L. Bistrup Bræ, hvilket passer fint sammen med placeringen af Kap Anna Bistrup* på N-siden af fjordens munding. HB's kortskitser er på brunt karton ca. 37*60 cm og udaterede, men er efter brugen af navne formentlig fra 1907.	Danmark-Ex 1906-08 - Aflagt i "Nordöst-Grönland, nordlige Blad" (Koch 1916, Pl. IV) som Nioghalvfjerds-fjorden.	Koch J.P. 1916: Survey of Northeast Greenland. Meddelelser om Grønland 46, (2), 79-466. AI: 300/136/19: Danmark-Ekspeditionen/Henning Bistrups dagbogsnotater, rejsedagbog, observationsnoter, nordlysobservationer, vagtlister, notesbøger vedr. vandstands- og tidevandsobservationer, kortskitser, fragmentariske beretninger om to slæderejser, oversigter/ 2 håndtegnede kortskitser over Nordøstgrønland.		NIOGHALVFJERDSFJ ORDEN.	Nunat Aqqi.	
178	16-12	NIOGHALVTREDSK ILOMETERNÆSSE T.	Næs på Ø-kysten af Germania Land N for Danmark Havn. Kaldes også Snefogsdepotet*.	77	18	59 km på slæde fra Danmark Havn. I sin dagbog for 27. apr. 1907 skriver Chr.B. Thostrup: "Endelig nåede vi da 59-kilometer-næsset (snefogsdepotet), …"(AI: 300/137/15, s. 187)	Danmark-Ex 1906-08 - Aflagt i "Charles Poulsen kort over Germania Land dateret 19/3 08" (Poulsen 1991). Brugt af Chr.B. Thostrup.	AI: 300/137/15: Danmark-Ekspeditionen/Chr.B. Thostrups dagbøger 1906-1908 mm/Chr. Bendix Thostrup: ”Dagbogsblade fra Danmark-Ekspeditionen til Nordøstgrønland 1906-08”. Poulsen C. 1991: Yngstemandens Dagbøger. Rhodos, København.		2		
602	23-03	NIOGTREDIVEKILO METERNÆSSET.	Næs på Ø-kysten af Germania Land. N for Danmark Havn.	77	19	39 km på slæde fra Danmark Havn. Brugt af Gustav Thostrup i hans dagbog for 22. sept. 1907, citeret af Chr.B. Thostrup: "Slog telt ved 39-kilometernæsset." (AI: 300/137/15, s. 279).	Danmark-Ex 1906-08 -	AI: 300/137/15: Danmark-Ekspeditionen/Chr.B. Thostrups dagbøger 1906-1908 mm/Chr. Bendix Thostrup: ”Dagbogsblade fra Danmark-Ekspeditionen til Nordøstgrønland 1906-08”.		¤.		
1100	11-08	NORDLIGE ORIENTERINGS Ø.	Nørre Orienteringsø*.	76	19		Danmark-Ex 1906-08 - Omtalt af G. Amdrup (1913, 252) og af Charles Poulsen (1991, 92).	Amdrup G. 1913: Report on the Danmark Expedition to the North-East Coast of Greenland 1906-08. Meddelelser om Grønland 41, (1), 1-270. Poulsen C. 1991: Yngstemandens Dagbøger. Rhodos, København.	09162 ++	2		

Id	Dato	Stednavn	Beliggenhed	Bredde	Længde	Oprindelse	Navngiver	Særlig kilde	Arktisk foto	Grønlandsk stednavn	Navngiver GL	Betydning
179	20-05	NORDOSTRUNDINGEN.	Det NØ-ligste brede flade næs på kysten af Kronprins Christian Land, og GL's Ø-ligste punkt.	81	11	"Koch anmodede mig en dag om at hjælpe ham med at finde et passende navn til Grønlands nordøsthjørne." (AI: 300/137/15, s. 308).	Danmark-Ex 1906-08 - Foreslået af J.P. Koch og Chr.B. Thostrup - "Nordöst-Grönland, nordlige Blad" (Koch 1916, Pl. IV).	AI: 300/137/15: Danmark-Ekspeditionen/Chr. B. Thostrups dagbøger 1906-1908 mm/Chr. Bendix Thostrup: "Dagbogsblade fra Danmark-Ekspeditionen til Nordøstgrønland 1906-08". Koch J.P. 1916: Survey of Northeast Greenland. Meddelelser om Grønland 46, (2), 79-468.		NORDOSTRUNDINGEN.	Nunat Aqqi.	
180	23-03	NORDRE GNEISNÆS.	Næs på Ø-kysten af Store Koldewey, S for 4. sænkning, N for trækpasset.	76	18	En fjeldkam af gneis som afgrænser et område med sandsten mod S.	Danmark-Ex 1906-08 - Aflagt i J.P.J. Ravns (1912) planche XXXVIII som N. Gneiss Naze, omtalt i teksten som Northern Gneiss Naze. Fordansket til Nordre Gneisnæs.	Ravn J.P.J. 1912: On Jurassic and Cretaceous fossils from North-East Greenland. Meddelelser om Grønland 45, (10), 433-500.		NORDRE GNEISNÆS.	Nunat Aqqi.	
445	12-08	NORDRE KOLDEWEY Ø.	Lille Koldewey*.	76	18	Den N-ligste og mindste af Koldewey Øerne.	Danmark-Ex 1906-08 - Aflagt i "Charles Poulsen kort over Germania Land dateret 19/3 08" (Poulsen 1991). Omtalt af CP (1991, 89). Navnet viser hen til begge dele af Lille Koldewey. Også anvendt af Hakon Jarner (AI: 300/205). Navnet er ikke anvendt på Danmark-Ex's officielle kort.	Poulsen C. 1991: Yngstemandens Dagbøger. Rhodos, København. AI: 300/205: Danmark-Ekspeditionen/Jarner: Beretning om Trækslæderejsen 10/V-20/VI - 07.		2		
585	11-08	NORDRE ORIENTERINGSØ.	Nørre Orienteringsø*.	76	19	"… de holdt ind i farvandet mellem Nordre Orienterings ø og fastlandet." (Friis 2005, 95).	Danmark-Ex 1906-08 - Omtalt af Achton Friis (2005).	Friis A. 2005: Danmark Ekspeditionen til Grønlands Nordøstkyst 1906-1908. Gyldendal, København.	09162 ++	2		
181	20-05	NORDREDEPOT Ø.	Mindre ø i Jøkelbugtens S-lige del.	78	14	Depot oprettet på øen i okt. 1906.	Danmark-Ex 1906-08 - Okt. 1906. Kaldes også Nordre Depot Ø - Aflagt i "Nordöst-Grönland, sydlige Blad" (Koch 1916, Pl. V) som Nordre Depot.	Koch J.P. 1916: Survey of Northeast Greenland. Meddelelser om Grønland 46, (2), 79-468.		NORDREDEPOT Ø.	Nunat Aqqi.	
182	20-05	NORDVESTRE HAVNENÆS.	Lille næs i Germania Land på V-kysten af Danmark Havn. N for Vestre Havnenæs.	76	18	Placeringen i forhold til "Danmark" og Vestre Havnenæs*.	Danmark-Ex 1906-08 - Aflagt i Frits Johansens (1912) "Fig. 5. Depths in Danmarks Havn".	Johansen F. 1912: The Fishes of the Danmark Expedition. Meddelelser om Grønland 45, (12), 631-675.		NORDVESTRE HAVNENÆS.	Nunat Aqqi.	
183	20-05	NORDØSTRE HAVNENÆS.	Lille næs i Germania Land på Ø-kysten af Danmark Havn. N for Østre Havnenæs.	76	18	Placeringen i forhold til "Danmark" og Østre Havnenæs*.	Danmark-Ex 1906-08 - Aflagt i Frits Johansens (1912) "Fig. 5. Depths in Danmarks Havn".	Johansen F. 1912: The Fishes of the Danmark Expedition. Meddelelser om Grønland 45, (12), 631-675.		NORDØSTRE HAVNENÆS.	Nunat Aqqi.	
184	20-05	NORSKE ØER.	En række små øer Ø for Lambert Land.	79	18	"The name is to be considered as a compliment to the two Norwegian members of the expedition, Harald L. Hagerup and ice pilot Karl J. Ring." (Koch 1916, 376)	Danmark-Ex 1906-08 - Aflagt i "Nordöst-Grönland, nordlige Blad" (Koch 1916, Pl. IV).	Koch J.P. 1916: Survey of Northeast Greenland. Meddelelser om Grønland 46, (2), 79-466.		NORSKE ØER.	Nunat Aqqi.	

Id	Dato	Stednavn	Beliggenhed	Bredde	Længde	Oprindelse	Navngiver	Særlig kilde	Arktisk foto	Grønlandsk stednavn	Navngiver GL	Betydning
458	16-12	NUNALAND.	Dronning Louise Land*.	76	24	Et land med mange nunatakker omgivet af Indlandsisen. Om Mylius-Erichsens observation af Indlandsisen fra bunden af Mørkefjord: "… der lå en hel række nunatakker derinde med land imellem - "Nunaland"."(AI: 300/137/15, s. 60. "… Nunalandet, det eventyrlige Højland, der strækker sig som en vældig Ryg fra Nord til Syd saa langt Øjet rækker." (AI: 300/199)	Danmark-Ex 1906-08 - Navngivet af Mylius-Erichsen. Brugt af Alf Trolle (1907, 268 som Nuna Land)- Henning Bistrup omtaler Nunalandet i sin dagbog for 24. okt. 1907 (AI: 300/136/1).	AI: 300/137/15: Danmark-Ekspeditionen/Chr.B. Thostrups dagbøger 1906-1908 mm/Chr. Bendix Thostrup: ”Dagbogsblade fra Danmark-Ekspeditionen til Nordøstgrønland 1906-08”. Trolle A. 1907: Summarisk Oversigt over "Danmark"-Ekspeditionens Forløb og Arbejder. Geografisk Tidsskrift (19), 263-268. AI: 300/136/1: Danmark-Ekspeditionen/Henning Bistrups dagbogsnotater, rejsedagbog, observationsnoter, nordlysobservationer, vagtlister, notesbøger vedr. vandstands- og tidevandsobservationer, kortskitser, fragmentariske beretninger om to slæderejser, oversigter/ Dagbogsnotater og observationer, marts-maj og oktober, 1907. AI: 300/199: Danmark Ekspeditionen/Rapporter om slæde- og bådrejser: Bistrup, rapport om kartograferingsrejse til Mørkefjord, oktober-november 1906.		2		
185	23-04	NØRRE ORIENTERINGSØ.	Den N-ligste af de af Deutsche 1869-70 navngivne Orienteringsøerne* i Dove Bugt.	76	19	Overensstemmende med Zweite Deutsche 1869-70's Orienteringsøer.	Danmark-Ex 1906-08 - Aflagt i "Danmarks Havn and environs" (Koch 1916, Pl. II). Også omtalt som Nordre eller Nordlige Orienteringsø, men nu bruges Nørre.	Koch J.P. 1916: Survey of Northeast Greenland. Meddelelser om Grønland 46, (2), 79-468.	09162 ++	NØRRE ORIENTERINGSØ.	Nunat Aqqi.	
616	16-12	OBSERVATIONSØ.	Hagen Ø*.	77	19	Et tidligt navn for Hagen Ø. Høeg Hagen havde observationsplads her i efteråret 1906. Navnet ændret til Hagens Ø senest efteråret 1907. (Hagen Ø*). Brugt af Gustav Thostrup i hans dagbog fra nordrejsen 25.maj 1907, citeret af Chr.B. Thostrup: "… ankom vi til Observationsøen ..." (AI: 300/137/15, s. 228). Brugt af Chr.B. Thostrup i brev hjem af 7. apr. 1907: "… de to første hold skal op til Observations-ø …" (AI: 300/137/15, s. 144).	Danmark-Ex 1906-08.	AI: 300/137/15: Danmark-Ekspeditionen/Chr.B. Thostrups dagbøger 1906-1908 mm/Chr. Bendix Thostrup: ”Dagbogsblade fra Danmark-Ekspeditionen til Nordøstgrønland 1906-08”.		2		
447	20-05	OLGAS Ø.	Olgas Ø er brugt til 2 forskellige tæt ved hinanden liggende øer i Dove Bugt af medlemmer af Danmark-Ex. Olgas Ø bruges ikke mere, og navnet er ikke anvendt på Danmark-Ex kort. Henning Bistrup aflægger Olgas Ø som nuværende Tvillingerne*. Charles Poulsen aflægger Olgas Ø som nuværende Godfred Hansen Ø*.	76	20	Henning Bistrup opmålte området okt. 1907 og omtaler øen i sin dagbog og aflægger den på en kortskitse i sine observationsnotater for 26. okt. (AI: 300/136/1). Øen er aflagt i "Charles Poulsen kort over Germania Land dateret 19/3 08" (Poulsen 1991, 136). Oprindelsen til navnet for begge øer er ukendt.	Danmark-Ex 1906-08 - Navnet er ellers ikke set anvendt.	AI: 300/136/1: Danmark-Ekspeditionen/Henning Bistrups dagbogsnotater, rejsedagbog, observationsnoter, nordlysobservationer, vagtlister, notesbøger vedr. vandstands- og tidevandsobservationer, kortskitser, fragmentariske beretninger om to slæderejser, oversigter/ Dagbogsnotater og observationer, marts-maj og oktober, 1907. Poulsen C. 1991: Yngstemandens Dagbøger. Rhodos, København.		2		

Id	Dato	Stednavn	Beliggenhed	Bredde	Længde	Oprindelse	Navngiver	Særlig kilde	Arktisk foto	Grønlandsk stednavn	Navngiver GL	Betydning
186	20-05	OLRIK PYNT.	På Ø-kysten af den S-lige del af Lille Koldewey. Den N-lige pynt ved en Ø-vendt bugt, hvor den S-lige pynt er navngivet Bjørn Pynt*.	76	18	Christian Bendix Thostrup (Bendix Thostrup Land*) opmålte området omkring Kap Bismarck og gav 2 stednavne på Ø-kysten af Lille Koldewey navne efter medarbejdere på Orlogsværftet, der formentlig har medvirket ved klargøringen af "Danmark": Olrik Pynt og Bjørn Pynt*. Ejnar Olrik (1869-1927) Ansat ved Orlogsværftet: 1890 assistent, 1900 fuldmægtig 1902 kontorchef, 1923 overintendant.	Danmark-Ex 1906-08 - Kan være efter forslag fra Chr.B. Thostrup, der opmålte området - Aflagt i "Danmarks Havn and environs" (Koch 1916, Pl. II) som Olriks Pynt.	Koch J.P. 1916: Survey of Northeast Greenland. Meddelelser om Grønland 46, (2), 79-468.		OLRIK PYNT.	Nunat Aqqi.	
187	20-05	ORGELPIBERNE.	S-kap af mundingen til Roonbugt på Ø-siden af Nanok Ø mod Dove Bugt.	76	20	"…„Orgelpiberne", - som vi har kaldt de høje spidstakkede Fjælde sønden for os. „Orgelpiberne" er det pragtfuldeste Fjæld, jeg har set heroppe, prægtigst, naar Midnatssolen faar dem til at rulle deres kraftfulde Farvetoner ud over Landet og vi ser dem i mægtig, mystisk Gløden hæve sig over den i Skyggen fra Teufelkaps liggende Halvø's blaanende sne, den Halvø, hvor vort telt ligger."(Friis AI: 300/145, 2. maj 1908).	Danmark-Ex 1906-08 - Ved Achton Friis - Aflagt i "Nordöst-Grönland fra 76°9' til 78° nordlig Brede" (Koch 1916, Pl. III).	AI: 300/145: Danmark-Ekspeditionen/Achton Friis' dagbøger. Koch J.P. 1916: Survey of Northeast Greenland. Meddelelser om Grønland 46, (2), 79-468.		ORGELPIBERNE.	Nunat Aqqi.	
579	16-12	ORLÉANS Ø.	Qeqertaq Prins Henrik*.	77	17	Øen blev i 1905 navngivet Île de France af Orléans-ex (Duc d'Orleans), og fik på Danmark-Ex kaldenavnet Orléansøen eller afledninger heraf i 1 eller 2 ord, med eller uden "´", bestemt eller ubestemt form.	Danmark-Ex 1906-08 - Brugt af A. Trolle (1907, 266). Aflagt i "Charles Poulsen kort over Germania Land dateret 19/3 08" (Poulsen 1991). Brugt af Chr.B. Thostrup (AI: 300/137/15, s. 144 og 145). Brugt af J.P. Koch i en instruks af 25.04.1907. Aflagt i en af H. Bistrups kortskitser (AI: 300/136/19). Brugt af A. Friis (2005, 304)	Trolle A. 1907: Summarisk Oversigt over "Danmark"-Ekspeditionens Forløb og Arbejder. Geografisk Tidsskrift (19), 263-268. Poulsen C. 1991: Yngstemandens Dagbøger. Rhodos, København. AI: 300/137/15: Danmark-Ekspeditionen/Chr.B. Thostrups dagbøger 1906-1908 mm/Chr. Bendix Thostrup: "Dagbogsblade fra Danmark-Ekspeditionen til Nordøstgrønland 1906-08". AI: 300/136/19: Danmark-Ekspeditionen/Henning Bistrups dagbogsnotater, rejsedagbog, observationsnoter, nordlysobservationer, vagtlister, notesbøger vedr. vandstands- og tidevandsobservationer, kortskitser, fragmentariske beretninger om to slæderejser, oversigter/ 2 håndtegnede kortskitser over Nordøstgrønland.Friis A. 2005: Danmark Ekspeditionen til Grønlands Nordøstkyst 1906-1908. Gyldendal, København.	#	2		
188	20-05	OVERKØRSLEN.	Lavning i bakkerne i Germania Land Ø for Danmark Havn lidt N for Nordøstre Havnenæs.	76	18	Lavning brugt som overkørsel på slæderuten mellem Danmark Havn og Ø-kysten.	Danmark-Ex 1906-08 - Aflagt i "Danmarks Havn and environs" (Koch 1916, Pl. II).	Koch J.P. 1916: Survey of Northeast Greenland. Meddelelser om Grønland 46, (2), 79-468.		OVERKØRSLEN.	Nunat Aqqi.	
444	11-08	OVERSOMRINGS TELTPLADS.	Mylius-Erichsens Sommerlejr*.	81	21		Danmark-Ex 1906-08.			2		
189	23-03	P.K. LARSEN PYNT.	S-pynt på Renskæret mellem Kap Bismarck på Germania Land og øen Maroussia.	76	18	Ukendt - Kan være en sponsor.	Danmark-Ex 1906-08 - Aflagt i "Danmarks Havn and environs" (Koch 1916, Pl. II) som P.K. Larsens Pynt.	Koch J.P. 1916: Survey of Northeast Greenland. Meddelelser om Grønland 46, (2), 79-468.		P.K. LARSEN PYNT.	Nunat Aqqi.	

Id	Dato	Stednavn	Beliggenhed	Bredde	Længde	Oprindelse	Navngiver	Særlig kilde	Arktisk foto	Grønlandsk stednavn	Navngiver GL	Betydning
190	20-04	PEARY ØER.	Gruppe af småøer i bunden af Independence Fjord foran Marie Sophie Gletsjer.. Navngivet Lyngeholme af 1. Thule 1912. Lyngeholme* anvendes nu.	81	32	Robert Edwin Peary (1856-1920). Biografi ved Peary Land (KVUG)*. REP opdagede Independence Bay (Independence Fjord*) i 1892 på hans "North Greenland Expedition 1891-92". REP sigtede øerne fra Navy Cliff og omtalte dem som "numerous little islands." (Peary 1898, 347).	Danmark-Ex 1906-08 - Aflagt i "Danmarks Fjord, Hagens Fjord og Independence Sund. (Hagens kort)" (Amdrup 1913, Pl. IV) som Pearys Øer. Navnet optræder ikke på Danmark-Ex kort, for J.P. Koch "could not but consider it improbable that Mylius-Erichsen should have intended to honour the famous American explorer by associating his name with such an insignificant locality, and I have consequently treated Hagen's designations, Pearys Øer, as an illustrative note made on the map." (Koch 1916, 377). Her opfattes Hagens betegnelse Peary Øer på samme måde som et stednavn.	Koch J.P. 1916: Survey of Northeast Greenland. Meddelelser om Grønland 46, (2), 79-466. Peary R.E. 1898: Northward over the "Great Ice" – A Narrative of Life and Work along the Shores and upon the Interior Ice-Cap of Northern Greenland in the Years 1886 and 1891-97. 2 volumes. Methuen & Co. London. Amdrup G. 1913: Report on the Danmark Expedition to the North-East Coast of Greenland 1906-08. Meddelelser om Grønland 41, (1), 1-270.	#	2		
1728	23-03	PIBESKÆR.	Det største skær i den gruppe af skær der hedder W. Lynge Skær* i Yderbugten mellem Kap Bismarck halvøen og Ørnen Ø ved den SØ-lige del af Germania Land.	76	38	Ukendt.	Danmark-Ex 1906-08 - ved Chr.B. Thostrup. Aflagt i en kortskitse som ligger i CBT's eget eksemplar af Ethnographical Description of the Eskimo Settlements and Stone Remains in North-East Greenland. Meddelelser om Grønland 44, (4), 177-355 som CBT's enke Constance BT har foræret Eigil Knuth (Kangeq Eigil Knuth*) efter CBT's død. (AI: 500/44).	AI: 500/44: Peary Land Fonden/MoG. XLIV, nr. IV, Chr. Bendix Thostrup, m. noter, håndtegnede kort mm.	#	¤.		
191	20-05	PINSESKÆRET.	Lille ø i Danmark Fjord i mundingen til Sjælland Fjord.	81	21	Station brugt i pinsen 1907 af 1. parti.	Danmark-Ex 1906-08 - Først aflagt i "Danmarks Fjord, Hagens Fjord og Independence Sund. (Hagens arbejdskort)" (Amdrup 1913, Pl. V) som Pinseskær - Aflagt i ""Danmarks Fjord, Hagens Fjord og Independence Sund. (Hagens kort)" (Amdrup 1913, Pl. IV) som Pinseskæret Aflagt i "Nordöst-Grönland, nordlige Blad" (Koch 1916, Pl. IV).	Amdrup G. 1913: Report on the Danmark Expedition to the North-East Coast of Greenland 1906-08. Meddelelser om Grønland 41, (1), 1-270. Koch J.P. 1916: Survey of Northeast Greenland. Meddelelser om Grønland 46, (2), 79-468.		PINSESKÆRET.	Nunat Aqqi.	
192	20-05	PLADEN.	En ø i Dove Bugt S for Hvalrosodden, NØ for Vindseløen.	76	20	Ligheden med en plade.	Danmark-Ex 1906-08 - Aflagt i "Nordöst-Grönland fra 76°9' til 78° nordlig Brede" (Koch 1916, Pl. III).	Koch J.P. 1916: Survey of Northeast Greenland. Meddelelser om Grønland 46, (2), 79-468.		PLADEN.	Nunat Aqqi.	
193	20-05	PRINS FREDERIK ØER.	Øgruppe N for Kronprins Christian Land. På Ø-siden af mundingen af Danmark Fjord.	80	19	Prins Christian FREDERIK Franz Michael Carl Valdemar Georg (1899-1972), søn af den senere Kong Chr. X (1912-47). 1912 kronprins. 1935 gift med den svenske prinsesse Ingrid (Victoria Sofia Louisa Margareta) (1910-2000). 1947-72 konge som Frederik IX.	Danmark-Ex 1906-08 - Først aflagt i "Danmarks Fjord, Hagens Fjord og Independence Sund. (Hagens kort)" (Amdrup 1913, Pl. IV). Aflagt i "Nordöst-Grönland, nordlige Blad" (Koch 1916, Pl. IV) som Prins Frederiks Øer.	Amdrup G. 1913: Report on the Danmark Expedition to the North-East Coast of Greenland 1906-08. Meddelelser om Grønland 41, (1), 1-270. Koch J.P. 1916: Survey of Northeast Greenland. Meddelelser om Grønland 46, (2), 79-468.		PRINS FREDERIK ØER.	Nunat Aqqi.	

Id	Dato	Stednavn	Beliggenhed	Bredde	Længde	Oprindelse	Navngiver	Særlig kilde	Arktisk foto	Grønlandsk stednavn	Navngiver GL	Betydning
194	20-06	PRINSESSE DAGMAR Ø.	Ø for mundingen af Danmark Fjord i Wandel Hav. N for Kronprins Christian Land og NØ for Kap Ringkøbing. Både Høeg Hagen og J.P. Koch aflagde lokaliteten som en halvø, men den har senere vist sig at være en ø. Se Lille Kursø* hvor det fremgår, at JPK på sin skitse først har aflagt lokaliteten som en ø.	81	17	Prinsesse DAGMAR Louise Elizabeth (1890-1963). Datter af Kong Frederik VIII (1906-12), og dermed søster til daværende Kronprins Christian (Kronprins Christian Land*). 1922 gift med hofjægermester Jørgen Castenskjold (1893-1978) på Kongstedlund og frasagde sig titel og rang.	Danmark-Ex 1906-08 - J.P Koch - Aflagt i "Nordöst-Grönland, nordlige Blad" (J.P. Koch 1916, Pl. IV) som Prinsesse Dagmars Halvø på NV-kysten af Kronprins Christian Land. L. Koch observerede lokaliteten ved overflyvning i 1933 og skriver: "Prinsesse Dagmars Halvø has been corrected to Prinsesse Dagmars Ø, though with som doubt." (L. Koch 1940, 354) og aflægger den som en ø i "Treaarsekspeditionen 1931-34 (1933)" (L. Koch 1940, Pl. 16). Efter at det viste sig, at halvøen var en ø navngav Stednavnenævnet i 1952 den indenfor liggende halvø Prinsesse Ingeborg Halvø.	Koch J.P. 1916: Survey of Northeast Greenland. Meddelelser om Grønland 46, (2), 79-468. Koch L. 1940: Survey of North Greenland. Meddelelser om Grønland 130, (1), 1-364.		PRINSESSE DAGMAR Ø.	Nunat Aqqi.	
195	20-05	PRINSESSE THYRA Ø.	En ø N for Kronprins Christian Land og Prinsesse Dagmar Ø ud for mundingen af Danmark Fjord i Wandel Hav.	81	18	Prinsesse THYRA Louise Caroline Amalie Augusta Elizabeth (1880-1945). Datter af kong Frederik VIII (1906-12), og dermed søster til daværende Kronprins Christian (Kronprins Christian Land*).	Danmark-Ex 1906-08 - Først aflagt i "Danmarks Fjord, Hagens Fjord og Independence Sund. (Hagens kort)" (Amdrup 1913, Pl. IV). Aflagt i "Nordöst-Grönland, nordlige Blad" (Koch 1916, Pl. IV) som Prinsesse Thyras Ø. Oprindeligt benævnt Store Kursø*.	Amdrup G. 1913: Report on the Danmark Expedition to the North-East Coast of Greenland 1906-08. Meddelelser om Grønland 41, (1), 1-270. Koch J.P. 1916: Survey of Northeast Greenland. Meddelelser om Grønland 46, (2), 79-468.		PRINSESSE THYRA Ø.	Nunat Aqqi.	
2144	16-06	PROPPEN.	Kalven*.	76	20	Aflagt i kortskitse i Mylius-Erichsens dagbog (Mylius-Erichsen AI: 300/134/2) under 7. sept. 1906 og omtalt sammesteds som "Proppen (Øen midt for Monumentet)". "… den Modstand, som B. Tostrup og Bistrup for nogle Dage siden viste imod at sætte Navnet „Proppen" paa den Ø som ligger ud for Mundingen af Mørkefjord, i stedet for Navnet „Kalven" som de - vistnok Bistrup - har anbragt der. Tostrup har længe vidst, at Mylius vilde anvende Navnet „Proppen" paa denne Ø," (Friis AI: 300/145, 16. dec. 1907).	Danmark-Ex 1906-08 - Mylius-Erichsen, aug.-sept. 1906.	AI: 300/134/2: Danmark-Ekspeditionen/Ludvig Mylius Erichsens dagbøger I-V/Dagbog II, sommeren 1906. Spredte optegnelser fra bådsrejsen. AI: 300/145: Danmark-Ekspeditionen/Achton Friis' dagbøger.	#	2		
196	23-03	PUSTERDAL.	Dal i Daniel Bruun Land i forlængelse af Pustervig mod V.	76	21	Afledt af Pustervig*.	Danmark-Ex 1906-08 - Aflagt i "Charles Poulsen kort over Germania Land dateret 19/3 08" (Poulsen 1991) og på "Charles Poulsen »Skitse af Omegnen af Pustervig«" (Poulsen 1991).	Poulsen C. 1991: Yngstemandens Dagbøger. Rhodos, København.		¤.		
449	23-03	PUSTERELV.	Elv i Daniel Bruun Land i Pusterdal med udløb i Pustervig.	76	21	Afledt af Pustervig*.	Danmark-Ex 1906-08 - Aflagt i "Charles Poulsen kort over Germania Land dateret 19/3 08" (Poulsen 1991) og på "Charles Poulsen »Skitse af Omegnen af Pustervig«" (Poulsen 1991).	Poulsen C. 1991: Yngstemandens Dagbøger. Rhodos, København.		¤.		
197	23-03	PUSTERSØ.	Sø i Daniel Bruun land beliggende i Pusterdal.	76	21	Afledt af Pusterdal*.	Danmark-Ex 1906-08 - Aflagt i "Charles Poulsen kort over Germania Land dateret 19/3 08" (Poulsen 1991) og på "Charles Poulsen »Skitse af Omegnen af Pustervig«" (Poulsen 1991).	Poulsen C. 1991: Yngstemandens Dagbøger. Rhodos, København.		¤.		

Id	Dato	Stednavn	Beliggenhed	Bredde	Længde	Oprindelse	Navngiver	Særlig kilde	Arktisk foto	Grønlandsk stednavn	Navngiver GL	Betydning
198	22-07	PUSTERVIG.	Vig i Daniel Bruun Land S for Mørkefjord og med munding mod denne.	76	21	I 1906 navngivet Lysevig*, men da Danmark-Ex i efteråret 1907 havde etableret en meteorologisk station her, blev det konstateret, at det ofte blæste her, hvorfor navnet blev ændret til Pustervig. "Det sidste navn, fordi det blæste godt derinde til tider, og fordi navnet Pustervig var morsommere end Lysevig og bedre slog an" (AI: 300/137/15, s. 310).	Danmark-Ex 1906-08 - Aflagt i "Nordöst-Grönland fra 76°9' til 78° nordlig Brede" (Koch 1916, Pl. III). Navneændringen har fundet sted medio nov. 1907 jævnfør J.P. Kochs depeche (AI: 300/167) for 21. nov. 1907 til P. Freuchen, der opholdt sig på stationen: "… skal i Betragtning af Stationens Betydning og de herskende Vejrforhold före Navnet „Pustervig“, …".	AI: 300/137/15: Danmark-Ekspeditionen/Chr. B. Thostrups dagbøger 1906-1908 mm/Chr. Bendix Thostrup: ”Dagbogsblade fra Danmark-Ekspeditionen til Nordøstgrønland 1906-08”. AI: 300/167: Danmark-Ekspeditionen/Korrespondance: … Johan Peter Koch. I alt 9 breve fra 1907. Koch J.P. 1916: Survey of Northeast Greenland. Meddelelser om Grønland 46, (2), 79-468.	09280 ++	PUSTERVIG.	Nunat Aqqi.	
199	20-05	PÅSKENÆSSET.	Næs på Ø-kysten af Ad.S. Jensen Land mod Storebælt. N for Kap Carl Ritter.	76	19	"… jeg for min del havde andel i følgende af kortets navne: … "Påskenæsset". Fik navn af etnografiske grunde. Her var Bistrup i påsken 1908 på rejse sydover med Jarner." (AI: 300/137/15, s. 311). Er formentligt Zweite Deutsche 1869-70's Kap Ahrens*, som ikke er aflagt i Zweite Deutsche's kort, men kun omtalt i den videnskabelige beretning.	Danmark-Ex 1906-08 - Efter forslag af Chr. B. Thostrup - Aflagt i ""Nordöst-Grönland, sydlige Blad" (Koch 1916, Pl. V).	AI: 300/137/15: Danmark-Ekspeditionen/Chr. B. Thostrups dagbøger 1906-1908 mm/Chr. Bendix Thostrup: ”Dagbogsblade fra Danmark-Ekspeditionen til Nordøstgrønland 1906-08”. Koch J.P. 1916: Survey of Northeast Greenland. Meddelelser om Grønland 46, (2), 79-468.		PÅSKENÆSSET.	Nunat Aqqi.	
450	23-03	RAGEKNIVEN.	Fjeld i Dove Bugt på den N-lige del af Nanok Ø i bunden af Roon Bugt.	76	20	Ligheden med en ragekniv efter Hakon Jarners opfattelse. "...kørte vi over mod Jarners "ragekniv", ... "Ragekniven" er et navn, der er udmærket .... fundet på. Med tilstrækkelig fantasi kan man som bekendt få en vejrmølle til at ligne en ko. Hvorfor så ikke få det omtalte fjeld til at ligne en ragekniv?"(AI: 300/137/15, s. 411)	Danmark-Ex 1906-08 - Hakon Jarner ifølge Charles Poulsen (1991, 191) og Chr.B. Thostrup. Anvendt af HJ i beskrivelsen af Arktisk foto 09196 m.fl.	Poulsen C. 1991: Yngstemandens Dagbøger. Rhodos, København. AI: 300/137/15: Danmark-Ekspeditionen/Chr.B. Thostrups dagbøger 1906-1908 mm/Chr. Bendix Thostrup: ”Dagbogsblade fra Danmark-Ekspeditionen til Nordøstgrønland 1906-08”.	09196 ++	¤.		
459	13-04	RAGNAS Ø.	Som Godfred Hansen Ø* i den SV-lige del af Dove Bugt mellem Carl Heger Ø og Djævleøen. Navnet Ragnas Ø bruges ikke mere.	76	20	Henning Bistrups 25. okt. 07: "Fra Sydenden af Carl Hegers Ø sættes Kursen ned Vesten om Ragnas Ø". (AI: 300/136/1). HB havde på denne rejse lige navngivet Edvards Ø og Carlheger Ø efter nære familiemedlemmer, men det er han tilsyneladende ikke fortsat med, for navnet findes ikke i familiens slægtsbog (AI: 416/2).	Danmark-Ex 1906-08 - HB opmålte området oktober 1907 og aflægger øen på en skitse i sine observationsnotater for 26. okt. 1907 (AI: 300/136/1). Charles Poulsen benævner øen Olgas Ø* på sit kort dateret 19. marts 1908. (Poulsen 1991, 136).	AI: 300/136/1: Danmark-Ekspeditionen/Henning Bistrups dagbogsnotater, rejsedagbog, observationsnoter, nordlysobservationer, vagtlister, notesbøger vedr. vandstands- og tidevandsobservationer, kortskitser, fragmentariske beretninger om to slæderejser, oversigter/ Dagbogsnotater og observationer, marts-maj og oktober, 1907. AI: 416/2: Per L. Bistrup/Slægtsbog. Poulsen C. 1991: Yngstemandens Dagbøger. Rhodos, København.		2		

Id	Dato	Stednavn	Beliggenhed	Bredde	Længde	Oprindelse	Navngiver	Særlig kilde	Arktisk foto	Grønlandsk stednavn	Navngiver GL	Betydning
200	20-05	REKVEDØEN.	Lille ø N for Germania Land i den S-lige del af Skærfjorden ved Vågesund. Tæt NV for Kajkap.	77	18	”… kaldte Sundet for Vaagesund, og Øen for Rekvedø, der laa nemlig rund om Stammer – paa islandsk hedder det Rekved.” (Bertelsen AI: 300/140/1, 17. aug. 1906). "Ved at ligge og afsætte mine tarvelige lommekompaspejlinger finder jeg, trods kortets primitivitet ud af, at vor "Rækvedø" er Gerlaches "Rosio-ø", og at vor "Rosio" af Gerlache kun er betegnet som et skær." (AI: 300/137/15, s. 189). Se også Rosio*.	Danmark-Ex 1906-08 - Aflagt i "Nordöst-Grönland, sydlige Blad" (Koch 1916, Pl. V). Øen er oprindeligt opdaget og navngivet Ilot del Rosio af Orléans 1905, men Danmark-Ex tog fejl og fik placeret Orléans's Rosio længere mod Ø. Øen, som Danmark-Ex troede var Ilot del Rosio, blev aflagt som Rosio*. "… the Belgica-Expedition had placed great many names. … Nor could it be avoided that two of the names immediately after our arrival in Greenland were referred to the wrong localities, … The mistake, however, could not very well be rectified, as both of the names, … had been used many times in diaries, journals, on labels &c." (Koch 1916, 375).	AI: 300/140/1: Danmark-Ekspeditionen/Aa. Bertelsens dagbøger/Dagbog I, 24. juni - 31. december 1906. AI: 300/137/15: Danmark-Ekspeditionen/Chr.B. Thostrups dagbøger 1906-1908 mm/Chr. Bendix Thostrup: ”Dagbogsblade fra Danmark-Ekspeditionen til Nordøstgrønland 1906-08”. Koch J.P. 1916: Survey of Northeast Greenland. Meddelelser om Grønland 46, (2), 79-468.	48295 ++	REKVEDØEN.	Nunat Aqqi.	
201	20-05	RENSKÆRET.	Skær S for Kap Bismarck på Germania Land. N for øen Maroussia.	76	18	Skæret var dækket med gevirer og ekskrementer fra rener, som ikke mere levede i området.	Danmark-Ex 1906-08 - Aflagt i "Danmarks Havn and environs" (Koch 1916, Pl. II).	Koch J.P. 1916: Survey of Northeast Greenland. Meddelelser om Grønland 46, (2), 79-468.	07403 ++	RENSKÆRET.	Nunat Aqqi.	
1159	20-05	ROSIO.	Den største af nogle små klippeøer tæt N for Kap Marie Valdemar. Navnet brugt oprindeligt i formen Ilot del Rosio* af Orléans om nuværende Rekvedøen. Ved en fejl brugte Danmark-Ex navnet om denne lokalitet, "… which mistake I only realized quite a long time after the return of the Danmark-Expedition, when studying E. Mérite's excellent perspective sketches … The mistake, however could not very well be rectified, as both of the names, Kap Marie Valdemar and Rosio Ø … , had played a considerable part as far as the Danmark-Expedition was concerned, and had been used many times … " (Koch 1916, 375).	77	18	Ukendt.	Danmark-Ex 1906-08 - Aflagt i "Nordöst-Grönland, sydlige Blad" (Koch 1916, Pl. V).	Koch J.P. 1916: Survey of Northeast Greenland. Meddelelser om Grønland 46, (2), 79-468.		ROSIO.	Nunat Aqqi.	
1099	11-08	ROSTRUM AVIS.	Fuglenæbsfjeldet*.	76	20	En julespøg. Rostrum Avis ~ Fuglenæb.	Danmark-Ex 1906-08 - Aflagt i "Kortskitse over Pustervig" (Koch 1911) = julekortet til Peter Freuchen 1907.	Koch J.P. 1911: Danmark-Ekspeditionens Kort. Geografisk Tidsskrift 21, (5), 167-177.		2		
1045	20-05	RUINELVEN.	En elv i den SV-lige del af Germania Land, der løber ud i Dove Bugt. Formentlig den elv der ellers kaldes Gravelven*.	76	20	Ruinerne af eskimohuse ved elvens udløb. "Ruinelven var næsten ikke til at komme over, så rivende var den." (AI: 300/137/15, s. 604)	Danmark-Ex 1906-08 -	AI: 300/137/15: Danmark-Ekspeditionen/Chr.B. Thostrups dagbøger 1906-1908 mm/Chr. Bendix Thostrup: ”Dagbogsblade fra Danmark-Ekspeditionen til Nordøstgrønland 1906-08”.		2		
202	20-04	RYLEKÆR.	Kær i den S-lige del af Germania Land, på Winge Kyst. NV for Stormkap. N for Stormbugt.	76	19	"… names and designations are so chosen that from the map direct one gets an impression of the abundance of species of birds which are to be found in this place." (Koch 1916, 398).	Danmark-Ex 1906-08 - Manniche, maj 1908 - Aflagt i "Part of Winge's coast" (Manniche 1910, Pl. VII).	Koch J.P. 1916: Survey of Northeast Greenland. Meddelelser om Grønland 46, (2), 79-468. Manniche A.L. 1910: The Terrestrial Mammals and Birds of North-East Greenland. Biological Observations. Meddelelser om Grønland 45, (1), 1-200.		RYLEKÆR.	Nunat Aqqi.	

Id	Dato	Stednavn	Beliggenhed	Bredde	Længde	Oprindelse	Navngiver	Særlig kilde	Arktisk foto	Grønlandsk stednavn	Navngiver GL	Betydning
203	20-05	RYPEFJELDET. (Danmark-Ex).	Fjeld i Germania Land mellem Sælsøen og Dove Bugt. V for Hvalrosodden.	76	20	"… jeg for min del havde andel i følgende af kortets navne: … "Rypefjeldet". Efter rypejagten i 1906." (AI: 300/137/15, s. 310).	Danmark-Ex 1906-08 - Efter forslag af Chr.B. Thostrup - Aflagt i "Nordöst-Grönland fra 76°9' til 78° nordlig Brede" (Koch 1916, Pl. III).	AI: 300/137/15: Danmark-Ekspeditionen/Chr. B. Thostrups dagbøger 1906-1908 mm/Chr. Bendix Thostrup: ”Dagbogsblade fra Danmark-Ekspeditionen til Nordøstgrønland 1906-08”. Koch J.P. 1916: Survey of Northeast Greenland. Meddelelser om Grønland 46, (2), 79-468.	07397 ++	RYPEFJELDET.	Nunat Aqqi.	
586	23-04	RØDE FJELD.	Fjeld på Store Koldewey; ved kløften N for Kløft I.	76	18	"Et Stykke foran os drejede Dalsænkningen skarpt til venstre, og lige i Drejningen stod to lodrette, spidstakkede, mørkerøde Fjældvægge af vel et Par Tusinde Fods Højde, ..." (AI: 300/147/2).	Danmark-Ex 1906-08 - Besøgt af J.P.J. Lindhard og H.L. Jensen maj 1907 - Omtalt af Achton Friis med foto (2005, 330).	Friis A. 2005: Danmark Ekspeditionen til Grønlands Nordøstkyst 1906-1908. Gyldendal, København. AI: 300/147/2: Danmark-Ekspeditionen/Johannes Lindhard/Dagbog II.		¤.		
204	20-05	RØDEØ. (Danmark-Ex).	Lille ø V i Dove Bugt, S for Spydodden.	76	20	Øens farve. Den består af rød granit.	Danmark-Ex 1906-08 - Opdaget og navngivet 30. okt. 1906 af Gustav Thostrup, Hendrik Olesen og Charles Poulsen (1991, 44) - Aflagt i "Nordöst-Grönland fra 76°9' til 78° nordlig Brede" (Koch 1916, Pl. III) som Røde Ø.	Poulsen C. 1991: Yngstemandens Dagbøger. Rhodos, København. Koch J.P. 1916: Survey of Northeast Greenland. Meddelelser om Grønland 46, (2), 79-468.		RØDEØ.	Nunat Aqqi.	
205	20-05	RØSELØBET.	Lavning midt på Lille Koldewey, der ved højvande i 1906 delte den i 2 øer. Nu et smalt løb.	76	18	"… jeg for min del havde andel i følgende af kortets navne: … "Røseløbet". Blev kaldt således, fordi der kun er løb med springtids højvande, men ellers nærmest en stenrøse." (AI: 300/137/15, s. 309).	Danmark-Ex 1906-08 - Efter forslag af Chr.B. Thostrup - Aflagt i "Danmarks Havn and environs" (Koch 1916, Pl. II).	AI: 300/137/15: Danmark-Ekspeditionen/Chr. B. Thostrups dagbøger 1906-1908 mm/Chr. Bendix Thostrup: ”Dagbogsblade fra Danmark-Ekspeditionen til Nordøstgrønland 1906-08”. Koch J.P. 1916: Survey of Northeast Greenland. Meddelelser om Grønland 46, (2), 79-468.		RØSELØBET.	Nunat Aqqi.	
206	20-05	S. THOMSEN PYNT.	S-pynt på Joh. G. Guildal Ø, Ø for Kap Bismarck på Germania Land.	76	18	Ukendt - Kan være en sponsor.	Danmark-Ex 1906-08 - Aflagt i "Danmarks Havn and environs" (Koch 1916, Pl. II) som S. Thomsens Pynt.	Koch J.P. 1916: Survey of Northeast Greenland. Meddelelser om Grønland 46, (2), 79-468.		S. THOMSEN PYNT.	Nunat Aqqi.	
207	23-04	SADLEN. (Danmark-Ex).	Fjeldparti i Daniel Bruun Land på S-siden af Mørkefjord; mellem Danmarks Monumentet mod Ø og Tanden mod V.	76	21	Ligheden med en saddel. Fjeldpartiet forbinder 2 højere fjelde.	Danmark-Ex 1906-08 - Aflagt både på "Charles Poulsen kort over Germania Land dateret 19/3 08" (Poulsen 1991) og på "Charles Poulsen »Skitse af Omegnen af Pustervig«" (Poulsen 1991). Også omtalt som "Sadelen" af Bertelsen i rapport om kartograferingsrejse marts-april 1908. (AI).	Poulsen C. 1991: Yngstemandens Dagbøger. Rhodos, København. AI: 300/214: Rapporter om slæde- og bådrejser: Bertelsen, rapport om kartograferingsrejse til Mørkefjord, marts-april 1908.		¤.		
611	23-03	SANDHØJENE.	I den S-lige del af Germania Land, N for Stormkap, V for Stormelven.	76	19	Formentlig dannet af sand fra Stormelven eller en form for moræne.	Danmark-Ex 1906-08 - Brugt af Chr.B. Thostrup (AI: 300/137/15, s. 555).	AI: 300/137/15: Danmark-Ekspeditionen/Chr.B. Thostrups dagbøger 1906-1908 mm/Chr. Bendix Thostrup: ”Dagbogsblade fra Danmark-Ekspeditionen til Nordøstgrønland 1906-08”.		¤.		

Id	Dato	Stednavn	Beliggenhed	Bredde	Længde	Oprindelse	Navngiver	Særlig kilde	Arktisk foto	Grønlandsk stednavn	Navngiver GL	Betydning
612	16-12	SATANKAP.	Teufelkap* i Dove Bugt.	76	20	Synonym for Teufelkap.	Danmark-Ex 1906-08 - Brugt af H.H. Jarner som led i beskrivelsen til foto 09195, 09196 og 09294 i Arktiske Fotosamling samt af Chr.B. Thostrup (AI: 300/137/15, s. 496).	Arktisk Fotosamling: Beskrivelse 09195 + 09196: Sund mellem Satankap og Ragekniven - 09294: Satankap. AI: 300/137/15: Danmark-Ekspeditionen/Chr.B. Thostrups dagbøger 1906-1908 mm/Chr. Bendix Thostrup: ”Dagbogsblade fra Danmark-Ekspeditionen til Nordøstgrønland 1906-08”.	09294 ++	2		
208	20-05	SCHNAUDER Ø.	Mindre ø i den N-lige del af Jøkelbugt lidt SØ for Lambert Land.	78	19	Max Schnauder (1860-1939). Tysk astronom og professor ved det Geodætiske Institut i Potsdam. Udførte længde-gradsmålinger. Instruerede A. Wegener i de vigtigste observationsmetoder og udførte beregninger. "The Danmark-Ekspedition owes a great debt of gratitude to Professor Schnauder…" (Koch 1916, 100-101).	Danmark-Ex 1906-08 - Aflagt i "Nordöst-Grönland, nordlige Blad" (Koch 1916, Pl. IV).	Koch J.P. 1916: Survey of Northeast Greenland. Meddelelser om Grønland 46, (2), 79-466.		SCHNAUDER Ø.	Nunat Aqqi.	
297	20-05	SEDIMENTKLØFT.	Kløft i Søndermarken N for NV-enden af Annekssøen mod Koefod-Hansen Bræ.	77	21	Forekomst af sedimenter i kløften.	Danmark-Ex 1906-08 - Opdaget af J.P. Koch, Freuchen og Gundahl Knudsen maj 1908 - Aflagt i "Nordöst-Grönland fra 76°9' til 78° nordlig Brede" (Koch 1916, Pl. III).	Koch J.P. 1916: Survey of Northeast Greenland. Meddelelser om Grønland 46, (2), 79-468.		SEDIMENTKLØFT.	Nunat Aqqi.	
1108	23-03	SEDIMENTSLETTEN.	"Højslette" beliggende på Ø-kysten af Store Koldewey mellem kysten i Ø og fjeldryggen på langs gennem øen i V. I området med Vardekløft* og Kløft I* og II*.	76	18	Beskrivende - Sletten er dannet af sedimenter fra fjeldryggen.	Danmark-Ex 1906-08 - Hakon Jarner. Brugt af HJ som tekst til foto.		09150 ++	¤.		
601	23-03	SEKSOGTREDIVEKILOMETERNÆSSET.	Næs på Ø-kysten af Germania Land. N for Danmark Havn.	77	19	36 km på slæde fra Danmark Havn. Brugt af Chr.B. Thostrup i hans optegnelser fra tilbagerejsen fra Ile de France 28. apr. 1907 (AI: 300/137/15, s. 188).	Danmark-Ex 1906-08.	AI: 300/137/15: Danmark-Ekspeditionen/Chr.B. Thostrups dagbøger 1906-1908 mm/Chr. Bendix Thostrup: ”Dagbogsblade fra Danmark-Ekspeditionen til Nordøstgrønland 1906-08”.		¤.		
453	20-05	SIGNES FJORD.	Den indre Ø-V gående del af Bessel Fjord mellem Ad.S. Jensen Land i N og Dronning Margrethe II Land i S.	75	20	"Opdagede, at den af Koldewey og Payer antydede nordlige fjordarm kun er en vig, "Ingers Vig", men at der derimod sønden for det mægtige fjeld, "Bundstykket" går en fjord ind, "Signes Fjord". … (Navnene anmoder vi ekspeditionen om at sanktionere)," (AI: 300/137/15, s. 415). "Nogle få navne, som jeg ønskede sat på kortet, modsatte Koch sig, dels fordi der ikke var plads til dem, dels fordi det ikke passede med ekspeditionens plan: … "Signes Fjord". Den sydligste fjord i Bessel Bay, som jeg var den første, der berejste. Efter min kone." (AI: 300/137/15, s. 311). Hansine Rasmine Petrea f. Petersen (1880-1957). 1901 gift m Chr.B. Thostrup. 1921 ægteskabet opløst.	Danmark-Ex 1906-08 - Fjorden opdaget af Herman Koefoed, Hendrik Olsen og Chr.B. Thostrup 20. feb. 08. Navnet blev ikke godkendt af J.P. Koch. Zweite Deutsche 1869-70 havde opdaget den yderste brede del af fjorden og navngivet den Bessel Bai. I overensstemmelse hermed foretrak JPK at knytte navnet Bessel til hele lokaliteten og justere navnet til Bessel Fjord*.	AI: 300/137/15: Danmark-Ekspeditionen/Chr. B. Thostrups dagbøger 1906-1908 mm/Chr. Bendix Thostrup: ”Dagbogsblade fra Danmark-Ekspeditionen til Nordøstgrønland 1906-08”.		¤.		
209	20-05	SIMONSEN SKÆR.	En række skær Ø for Lille Koldewey strækkende sig fra Røseløbet mod J.P. Jacobsen Ø, SV for Kap Bismarck i Germania Land.	76	18	Christian Bendix Thostrup (Bendix Thostrup Land*) opmålte området omkring Kap Bismarck og gav stednavne bl.a. efter kollegaer i Søkortarkivet: Kap Curly Lillie*, Simonsen Skær og W. Lynge Skær*. Hans Peter Simonsen (1869-?). Ansat ved Søkortarkivet med anciennitet fra 1885 som korttegner, 1920 overkorttegner, 1923 tillige bibliotekar og arkivar, 1933 ophørt.	Danmark-Ex 1906-08 - Aflagt i "Danmarks Havn and environs" (Koch 1916, Pl. II) som Simonsens Skær.	Koch J.P. 1916: Survey of Northeast Greenland. Meddelelser om Grønland 46, (2), 79-468.		SIMONSEN SKÆR.	Nunat Aqqi.	
1096	11-08	SINUS OBSCURUS.	Mørkefjord*.	76	21	En julespøg.	Danmark-Ex 1906-08 - Aflagt i "Kortskitse over Pustervig" (Koch 1911) = julekortet til Peter Freuchen 1907.	Koch J.P. 1911: Danmark-Ekspeditionens Kort. Geografisk Tidsskrift 21, (5), 167-177.		2		

Id	Dato	Stednavn	Beliggenhed	Bredde	Længde	Oprindelse	Navngiver	Særlig kilde	Arktisk foto	Grønlandsk stednavn	Navngiver GL	Betydning
210	20-05	SJÆLLAND FJELDE.	Bjergkæde SV i Kronprins Christian Land langs SØ-siden af den inderste del af Danmark Fjord. Aflagt på principielt samme sted på Høeg Hagens arbejdskort, men her går fjordkysten fra Ø til V.	80	22	Sjælland.	Danmark-Ex 1906-08 - Først aflagt i Høeg Hagens "Danmarks Fjord, Hagens Fjord og Independence Sund. (Hagens arbejdskort)" (Amdrup 1913, Pl. V) som Sjællands Fjældene - Aflagt i "Nordöst-Grönland, nordlige Blad" (Koch 1916, Pl. IV) som Sjællands Fjeldene.	Amdrup G. 1913: Report on the Danmark Expedition to the North-East Coast of Greenland 1906-08. Meddelelser om Grønland 41, (1), 1-270. Koch J.P. 1916: Survey of Northeast Greenland. Meddelelser om Grønland 46, (2), 79-468.		SJÆLLAND FJELDE.	Nunat Aqqi.	
211	20-05	SJÆLLANDSLETTEN.	Højslette i den Ø-lige del af Mylius-Erichsen Land ved mundingen af Zig-Zag Dal mod Danmark Fjord. Sletten ligger N for elven i dalen.	81	22	Navngivet efter lokaliteten Sjælland.	Danmark-Ex 1906-08 - Først aflagt i "Danmarks Fjord, Hagens Fjord og Independence Sund. (Hagens kort)" (Amdrup 1913, Pl. IV). Aflagt i "Nordöst-Grönland, nordlige Blad" (Koch 1916, Pl. IV) som Sjællands Slette. Nævnt i Mylius-Erichsens vardeberetning fra 12. sept. 1907.	Amdrup G. 1913: Report on the Danmark Expedition to the North-East Coast of Greenland 1906-08. Meddelelser om Grønland 41, (1), 1-270. Koch J.P. 1916: Survey of Northeast Greenland. Meddelelser om Grønland 46, (2), 79-468.		SJÆLLANDSLETTEN.	Nunat Aqqi	
212	20-02	SKAGEN.	Halvø på Ø-kysten af Hans Egede Land i den Ø-lige del af Peary Land. Halvøen danner S-siden af mundingen af Frederick E. Hyde Fjord. Halvøens spids er Kap John Flagler.	83	24	Formentlig inspireret af Skagen, som den N-ligst del af Jylland, da det var det N-ligste punkt på kysten, som J.P. Koch navngav. JPK's dagbog fra station 14/V: "Most easterly point of Skagen" med fodnote: "This point Peary had called Kap John Flagler." (Koch 1916, 332).	Danmark-Ex 1906-08 - Aflagt i "Unavngivet arbejdskort af Peary Lands østkyst" (Koch 1916, Pl. VII) på 83°13' N. Omtalt af J.P. Koch (1916, 332, 336).	Koch J.P. 1916: Survey of Northeast Greenland. Meddelelser om Grønland 46, (2), 79-466 samt planche VII.	#	SKAGEN.	Nunat Aqqi.	
457	11-08	SKIBSHAVNEN.	Danmark Havn*.	76	18	Ekspeditionens skib "Danmark" havde vinterhavn her 1906-08.	Danmark-Ex 1906-08 - Brugt af Alt Trolle (1907, 266 og 1913, 389) om Danmark Havn, og af Mylius-Erichsen i den 1. vardeberetning. Også brugt beskrivende af Achton Friis (2005).	Trolle A. 1907: Summarisk Oversigt over "Danmark"-Ekspeditionens Forløb og Arbejder. Geografisk Tidsskrift (19), 263-268. Trolle A. 1913: Hydrographical observations from the Danmark Expedition. Meddelelser om Grønland 41, (2), 271-426.	06609 ++	2		
603	20-05	SKIBSSØ.	Sø i Germania Land lidt NV for "Danmarks" ankerplads og Basiskæret, V for Østerelven.	76	18	Oprindelse ukendt. I denne sø henter Danmarkshavn Vejrstation nu drikkevand. Nu kaldes søen Store Skibssø eller Vandsøen. Den umiddelbart S for liggende mindre sø kaldes Lille Skibssø eller Lille Vandsø.	Danmark-Ex 1906-08 - Brugt af Alf Trolle (1913, 280) - Aflagt i Trolles planche XIV. Trolle havde målestation LVII til sine hydrografiske målinger her.	Trolle A. 1913: Hydrographical observations from the Danmark Expedition. Meddelelser om Grønland 41, (2), 271-426. Nuværende navne oplyst ved besøg på vejrstationen i 2008.		SKIBSSØ.	Nunat Aqqi.	
214	20-05	SKÆRFJORDEN.	Stor bred fjord afgrænset af Kap Amélie i N og Germania Land i S.	77	19	De mange skær.	Danmark-Ex 1906-08 - Aflagt i "Nordöst-Grönland fra 76°9' til 78° nordlig Brede" (Koch 1916, Pl. III). Også omtalt som Ameliebugt.	Koch J.P. 1916: Survey of Northeast Greenland. Meddelelser om Grønland 46, (2), 79-468.		SKÆRFJORDEN.	Nunat Aqqi.	
787	11-08	SLETTEN.	Hvalsletten*.	76	20	Formentlig beskrivende.	Danmark-Ex 1906-08 - Brugt af H.H. Jarner i beskrivelsen til foto 09091, 09164 og 09165 i Arktisk Fotosamling.	Arktiske fotor: Beskrivelse 09091: Sletten fra "Bakkefjeld" og 09164 og 09165: Sletten set fra Rypefjeldet.	09164 ++	2		

Id	Dato	Stednavn	Beliggenhed	Bredde	Længde	Oprindelse	Navngiver	Særlig kilde	Arktisk foto	Grønlandsk stednavn	Navngiver GL	Betydning
215	20-05	SLUTSTENEN.	Varde i Valdemar Glückstadt Land. SV for Himmelbjerget. S for Kap Ludovika.	81	23	"...dette Punkt, »Slutstenen« kaldet." Mylius-Erichsens vardeberetning fra 8. juni 1907. (Ventegodt 1997, 255). Varde bygget af Mylius-Erichsen og Høeg Hagen 8. juni 1907 som den sidste til opmålingsformål. Efter at have afsluttet opmålingen af Hagen Fjord, ville de rejse tilbage til Danmark Havn, hvorfor M-E nu kalder varden Slutstenen. I varden nedlagde Mylius-Erichsen sin 2. vardeberetning af 8. juni 1907, som blev fundet af Nordøstgrønland Ekspeditionen 1988.	Danmark-Ex 1906-08 - Omtalt i M-E's vardeberetning nedlagt i varden som Slutstenen. Først aflagt i"Danmarks Fjord, Hagens Fjord og Independence Sund. (Hagens arbejdskort)" (Amdrup 1913, Pl. V) som Hagens Varde. Dernæst aflagt i "Danmarks Fjord, Hagens Fjord og Independence Sund. (Hagens kort)" (Amdrup 1913, Pl. IV) som Hagens Varde (Slutstenen). Endelig aflagt i "Nordöst-Grönland, nordlige Blad" (Koch 1916, Pl. IV) som Slutstenen.	Ventegodt O. 1997: Den sidste brik – Mylius-Erichsens Danmark-ekspedition til Nordøstgrønland 1906-1908. Gyldendal, København. Amdrup G. 1913: Report on the Danmark Expedition to the North-East Coast of Greenland 1906-08. Meddelelser om Grønland 41, (1), 1-270. Koch J.P. 1916: Survey of Northeast Greenland. Meddelelser om Grønland 46, (2), 79-468.		SLUTSTENEN.	Nunat Aqqi.	
216	20-05	SMALLEFJORD.	Fjord i C.H. Ostenfeld Land. Den S-lige af to fjordarme i bunden af Ardencaple Fjord.	75	21	Den smalleste af de to fjordarme.	Danmark-Ex 1906-08 - Opdaget i 1908 - Aflagt i "Nordöst-Grönland, sydlige Blad" (Koch 1916, Pl. V).	Koch J.P. 1916: Survey of Northeast Greenland. Meddelelser om Grønland 46, (2), 79-468.	16896 ++	SMALLEFJORD.	Nunat Aqqi.	
2165	19-06	SNEBRILLERNE.	Som Brillerne*.	76	20	Aflagt i Henning Bistrups kortskitse på brunt karton over Dove Bai med pejlinger (AI: 300/136/19) som Snebrillerne*.	Danmark-Ex 1906-08 - Henning Bistrup - Navnet er ellers ikke set anvendt.	AI: 300/136/19: Danmark-Ekspeditionen/Henning Bistrups dagbogsnotater, rejsedagbog, observationsnoter, nordlysobservationer, vagtlister, notesbøger vedr. vandstands- og tidevandsobservationer, kortskitser, fragmentariske beretninger om to slæderejser, oversigter/2 håndtegnede kortskitser over Nordøstgrønland.		2		
217	23-03	SNEFOGSDEPOTET.	Depot på Ø-kysten af Germania Land, 59 km N for Danmark Havn. Kaldes også Nioghalvtredskilometernæsset*.	77	18	Ofte snefog ved depotet.	Danmark-Ex 1906-08 - Aflagt i "Charles Poulsen kort over Germania Land dateret 19/3 08" (Poulsen 1991).	Poulsen C. 1991: Yngstemandens Dagbøger. Rhodos, København.		2		
784	23-03	SNENÆS RYGGEN.	Lav fjeldkam i Germania Land strækkende sig mod N fra Snenæs.	76	19	Beskrivende med udgangspunkt i den S-lige lokalitet på ryggen.	Danmark-Ex 1906-08 - Aflagt i "Charles Poulsen »Med venlig hilsen« kort (RIM)". Navnet er ikke set brugt af andre.	RIM 5060 N: Charles Poulsen delvist koloreret kort over Germania Land signeret "Med venlig Hilsen Ch. Poulsen", udateret. På Ringkøbing Museum.		¤.		
218	20-05	SNENÆS.	Næs på S-kysten af Germania Land i den Ø-lige del af Winge Kyst. Ø for Nørre Orienteringsø.	76	19	"… jeg for min del havde andel i følgende af kortets navne: … "Snenæs". Var altid snedækt, undtagen ved ruinerne." (AI: 300/137/15, s. 310).	Danmark-Ex 1906-08 - Efter forslag af Chr.B. Thostrup - Aflagt i "Danmarks Havn and environs" (Koch 1916, Pl. II). Kaldes også Store Snenæs* for at skelne det fra Snenæs*.	AI: 300/137/15: Danmark-Ekspeditionen/Chr. B. Thostrups dagbøger 1906-1908 mm/Chr. Bendix Thostrup: "Dagbogsblade fra Danmark-Ekspeditionen til Nordøstgrønland 1906-08". Koch J.P. 1916: Survey of Northeast Greenland. Meddelelser om Grønland 46, (2), 79-468.	06550 ++	SNENÆS.	Nunat Aqqi.	
1095	11-08	SOEL-BACKEN.	Solbakken*.	76	21	En julespøg.	Danmark-Ex 1906-08 - Aflagt i "Kortskitse over Pustervig" (Koch 1911) = julekortet til Peter Freuchen 1907.	Koch J.P. 1911: Danmark-Ekspeditionens Kort. Geografisk Tidsskrift 21, (5), 167-177.		2		

Id	Dato	Stednavn	Beliggenhed	Bredde	Længde	Oprindelse	Navngiver	Særlig kilde	Arktisk foto	Grønlandsk stednavn	Navngiver GL	Betydning
219	23-03	SOLBAKKEN.	Fjeld i Daniel Bruun Land S for Mørkefjord, NV for Pusterdal. Indgår nu i Redekammen*.	76	21	Solen skinnede på dette fjeld.	Danmark-Ex 1906-08 - Først aflagt i "Kortskitse over Pustervig" (Koch 1911) = julekortet til Peter Freuchen 1907 som Soel-Backen - Aflagt i "Charles Poulsen kort over Germania Land dateret 19/3 08" (Poulsen 1991) og på "Charles Poulsen »Skitse af Omegnen af Pustervig«" (Poulsen 1991).	Koch J.P. 1911: Danmark-Ekspeditionens Kort. Geografisk Tidsskrift 21, (5), 167-177. Poulsen C. 1991: Yngstemandens Dagbøger. Rhodos, København.		¤.		
220	20-05	SONJA HAVN.	Lille bugt på S-kysten af Lille Koldewey. V for Kap Christian.	76	18	"… jeg for min del havde andel i følgende af kortets navne: … "Sonja Havn". Efter min datter." (AI: 300/137/15, s. 309). Datteren hed Sonja Bendix Thostrup, gift Levy (1904-90).	Danmark-Ex 1906-08 - ved Chr.B. Thostrup, som rekognoscerede her i 1906 - Aflagt i "Danmarks Havn and environs" (Koch 1916, Pl. II).	AI: 300/137/15: Danmark-Ekspeditionen/Chr. B. Thostrups dagbøger 1906-1908 mm/Chr. Bendix Thostrup: ”Dagbogsblade fra Danmark-Ekspeditionen til Nordøstgrønland 1906-08”. Koch J.P. 1916: Survey of Northeast Greenland. Meddelelser om Grønland 46, (2), 79-468.		SONJA HAVN.	Nunat Aqqi.	
221	20-05	SOPHUS MÜLLER NÆS.	Ø-kap på Amdrup Land.	80	14	"… jeg for min del havde andel i følgende af kortets navne: … "Sophus Müllers Næs". Efter direktøren for Nationalmuseet i København. Her er de nordligste eskimoruiner på Østkysten."(AI: 300/137/15, s. 308). Sophus Müller (1846-1921). Arkæolog. 1892-1921 inspektør ved/direktør for Nationalmuseet. 1907 (ca.) indvalgt i Det Kgl. Danske Videnskabernes Selskab.	Danmark-Ex 1906-08 - Foreslået af Chr.B. Thostrup - Aflagt i "Nordöst-Grönland, nordlige Blad" (Koch 1916, Pl. IV) som Sophus Müllers Næs.	AI: 300/137/15: Danmark-Ekspeditionen/Chr. B. Thostrups dagbøger 1906-1908 mm/Chr. Bendix Thostrup: ”Dagbogsblade fra Danmark-Ekspeditionen til Nordøstgrønland 1906-08”. Koch J.P. 1916: Survey of Northeast Greenland. Meddelelser om Grønland 46, (2), 79-468.		SOPHUS MÜLLER NÆS.	Nunat Aqqi.	
222	20-05	SORANERBRÆEN.	Bræ mellem Ad.S. Jensen Land i SØ og Rechnitzer Land i NV. Hovedstrømmen glider ud i Inderbredningen SV i Dove Bugt. En mindre strøm glider ud i bunden af Bessel Fjord.	76	21	"Syd for Lille Teufel gaar der en Bræ ned - Academia Sorana Bræen - " (Bistrup AI: 300/136/1, 25. okt. 1907). I taknemmelig erindring om skoletiden 1890-93 på Sorø Akademi (Bistrup 1916).	Danmark-Ex 1906-08 - Ved Henning Bistrup der kortlagde området okt. 1907. - Aflagt i "Nordöst-Grönland, sydlige Blad" (Koch 1916, Pl. V).	Bistrup H. 1916: Beretning i Soranerbladet, aug. 1916 om Danmark-Ex i uddrag i "Jul i Sorø 2008". AI: 300/136/1: Danmark-Ekspeditionen/Henning Bistrups dagbogsnotater, rejsedagbog, observationsnoter, nordlysobservationer, vagtlister, notesbøger vedr. vandstands- og tidevandsobservationer, kortskitser, fragmentariske beretninger om to slæderejser, oversigter/ Dagbogsnotater og observationer, marts-maj og oktober, 1907. Koch J.P. 1916: Survey of Northeast Greenland. Meddelelser om Grønland 46, (2), 79-468.	16933	SORANERBRÆEN.	Nunat Aqqi.	
223	21-01	SPYDODDEN.	En lang halvø på Daniel Bruun Land. I den NV-lige del af Dove Bugt, S for mundingen af Hellefjord.	76	20	Oddens form, som er langstrakt spydformet.	Danmark-Ex 1906-08 - Aflagt i "Nordöst-Grönland fra 76°9' til 78° nordlig Brede" (Koch 1916, Pl. III).	Koch J.P. 1916: Survey of Northeast Greenland. Meddelelser om Grønland 46, (2), 79-468.		SPYDODDEN.	Nunat Aqqi.	

Id	Dato	Stednavn	Beliggenhed	Bredde	Længde	Oprindelse	Navngiver	Særlig kilde	Arktisk foto	Grønlandsk stednavn	Navngiver GL	Betydning
224	20-05	STATIONSØ.	En lille ø yderst i Bessel Fjord, SV for Kap Beurmann. SØ for Ad.S. Jensen Land.	76	19	Brugt som arkæologisk reference. H. Bistrup havde station her april 1907.	Danmark-Ex 1906-08 - Omtalt af Chr.B. Thostrup (1911). Aflagt i skitse i HB's rejsedagbog 27. apr. 1908. (AI: 300/136/3).	Thostrup C.B. 1911: Den fortidige Bebyggelse af Grønlands Nordøstkyst. Geografisk Tidsskrift 21, 177-191. AI: 300/136/3: Danmark-Ekspeditionen/Henning Bistrups dagbogsnotater, rejsedagbog, observationsnoter, nordlysobservationer, vagtlister, notesbøger vedr. vandstands- og tidevandsobservationer, kortskitser, fragmentariske beretninger om to slæderejser, oversigter/ Rejsedagbog, april-juni 1908.		STATIONSØ.	Nunat Aqqi.	
225	23-03	STENKNOLDEN.	Høj på Ø-kysten af Germania Land, formentlig den yderste del af Syttenkilometernæsset. N for Øksebladet og Dobbeltskæret.	76	18	En markant klippeknold på kysten. Chr.B. Thostrup og hans hold kom 30. april 1907 fra Syttenkilometernæsset og på vej mod S passerede de "Stenknolden, Dobbeltskæret og den mørke fjeldvæg og stod til sidst på Økseblad-Tangen." (AI: 300/137/15, s. 192). Stenknolden og Knolden er formentlig den samme lokalitet.	Danmark-Ex 1906-08 - Omtalt af Chr.B. Thostrup (AI: 300/137/15, s. 192).	AI: 300/137/15: Danmark-Ekspeditionen/Chr. B. Thostrups dagbøger 1906-1908 mm/Chr. Bendix Thostrup: "Dagbogsblade fra Danmark-Ekspeditionen til Nordøstgrønland 1906-08".		¤.		
226	20-05	STJERNEBANNER TINDE.	1422 moh højt fjeld SV for Kap Bridgman i Johannes V. Jensen Land i Peary Land. Ø for Borup Gletsjer.	83	28	Stars and Stripes. Pendant til Dannebrogstinde*.	Danmark-Ex 1906-08 - J.P. Koch - aflagt i "Nordöst-Grönland, nordlige Blad" (Koch 1916, Pl. IV).	Koch J.P. 1916: Survey of Northeast Greenland. Meddelelser om Grønland 46, (2), 79-468.	#	STJERNEBANNERTIN DE.	Nunat Aqqi.	
227	20-05	STJERNEFJELDEN E.	Fjeldrække i Daniel Bruun Land S for Pustervig.	76	20	Når den største stjerne i Orion forsvandt bag et bestemt fjeld set fra døren til Pustervigstationen, så kendte man klokkeslettet, hvis man havde slået op i en tabel under dagens dato.	Danmark-Ex 1906-08 - I 1907 under Peter Freuchens ophold på Pustervig Stationen - Først aflagt i "Kortskitse over Pustervig" (Koch 1911) = julekortet til Peter Freuchen 1907 som Montes Stellarum - Aflagt i "Nordöst-Grönland fra 76°9' til 78° nordlig Brede" (Koch 1916, Pl. III) som Stjerne Fjeldene. Også omtalt som Montes Stellarum.	Koch J.P. 1911: Danmark-Ekspeditionens Kort. Geografisk Tidsskrift 21, (5), 167-177. Koch J.P. 1916: Survey of Northeast Greenland. Meddelelser om Grønland 46, (2), 79-468.	06550	STJERNEFJELDENE.	Nunat Aqqi.	
228	20-05	STORE BÆLT.	Bredt sund V for Store Koldewey strækkende sig fra Stormbugt i N til omkring S-spidsen af Store Koldewey.	76	19	Farvandet Storebælt.	Danmark-Ex 1906-08 - Aflagt i Alf Trolles (1913) planche XIV som sundet V for Store Koldewey. - Aflagt i "Charles Poulsen kort over Germania Land dateret 19/3 08" (Poulsen 1991) som sundet mellem Store Koldewey og Germania Land.	Trolle A. 1913: Hydrographical observations from the Danmark Expedition. Meddelelser om Grønland 41 (2), 271-426. Planche XIV. Poulsen C. 1991: Yngstemandens Dagbøger. Rhodos, København.		STORE BÆLT.	Nunat Aqqi.	
2323	20-05	STORE ELV.	Lakseelven*.	76	20	Aflagt i kortskitse i Mylius-Erichsens dagbog (Mylius-Erichsen (AI: 300/134/2) under 10. sept. 1906 og omtalt sammesteds som Store Elv. Navnet ændret efter, at der blev fanget 200 kg laks her i aug. 1907.	Danmark-Ex 1906-08 - Aflagt i "Nordöst-Grönland fra 76°9' til 78° nordlig Brede" (Koch 1916, Pl. III) som Lakseelven.	AI: 300/134/2: Danmark-Ekspeditionen/Ludvig Mylius Erichsens dagbøger I-V/Dagbog II, sommeren 1906. Spredte optegnelser fra bådsrejsen. Koch J.P. 1916: Survey of Northeast Greenland. Meddelelser om Grønland 46, (2), 79-468.		2		

Id	Dato	Stednavn	Beliggenhed	Bredde	Længde	Oprindelse	Navngiver	Særlig kilde	Arktisk foto	Grønlandsk stednavn	Navngiver GL	Betydning
600	20-07	STORE KOLDEWEY.	Langstrakt ø i Kong Frederik VIII Land strækkende sig næsten fra Germania Land mod S mod Shannon. Ø for Dove Bugt.	76	18	Efter Karl Koldewey (1837-1908), leder af "Die Deutsche Nordpolarexpedition 1868" og af den 2. i 1869-70 (Zweite Deutsche). 1905 anbefalede KK Danmark-Ex i et brev til Mylius-Erichsen (AI: 300/7/1). Se mere om KK ved Koldewey Inseln. Zweite Deutsche aflagde øen som 3 øer svarende til de 3 høje partier af Store Koldewey med navnet Koldewey Inseln. hertugen af Orléans opdagede i 1905, at de 2 S-ligste øer hang sammen. Navngivet i fortsættelse af Zweite Deutsche's navngivningen.	Danmark-Ex 1906-08 - Også benævnt Søndre Koldewey Ø af Danmark-Ex - Aflagt i "Nordöst-Grönland fra 76°9' til 78° nordlig Brede" (Koch 1916, Pl. III) som Store Koldewey. Omtalt af nordboerne som Ransey*. Orléans-ex 1905 aflagde øen som 2 øer på "Itinéraire de »Belgica«" (Orléans 1907b).	AI: 300/7/1: Danmark-Ekspeditionen/Breve med udtalelser om Danmark Ekspeditionens ekspeditionsplaner/9 breve. Koch J.P. 1916: Survey of Northeast Greenland. Meddelelser om Grønland 46, (2), 79-468. Orléans, Duc d' 1907b: Croisière océanographique accomplie à bord de la Belgica dans la mer du Grönland en 1905. Charles Bulens, Bruxelles.	09086 ++	STORE KOLDEWEY.	Nunat Aqqi.	
791	11-08	STORE KURSØ.	Prinsesse Thyra Ø*.	81	18	Et arbejdsnavn for en stor ø, som blev brugt til at bestemme kursen efter. Senere navngivet Prinsesse Thyra Ø*.	Danmark-Ex 1906-08 - Brugt af J.P. Koch i hans og Aa. Bertelsens rapport om forårsslæderejsen 1907 (AI: 300/211) og aflagt i det bilagte kort. Aflagt i Henning Bistrups kortskitse (AI: 300/136/19) som Kurs Ø. Kortskitsen er på karton 37*60 cm og udateret, men er efter brugen af stednavne formentlig fra 1907.	AI: 300/211: Danmark-Ekspeditionen/Rapporter om slæde- og bådrejser: Koch og Bertelsen, rapport om forårsslæderejsen 1907 (slædehold 2). AI: 300/136/19: Danmark-Ekspeditionen/Henning Bistrups dagbogsnotater, rejsedagbog, observationsnoter, nordlysobservationer, vagtlister, notesbøger vedr. vandstands- og tidevandsobservationer, kortskitser, fragmentariske beretninger om to slæderejser, oversigter/ 2 håndtegnede kortskitser over Nordøstgrønland.		2		
454	11-08	STORE SNENÆS.	Snenæs*.	76	19		Danmark-Ex 1906-08.			2		
1094	11-08	STORE SØ.	Sælsøen* i Germania Land. Søen kaldes også Lakse Sø og Den Store Sø, men Sælsøen på Danmark-Ex kort.	77	20	Beskrivende: Søens størrelse. H. Bistrups undertitel på rapport om kartograferingsrejse oktober-november 1906: "Mørkefjord og den store Sø." (AI. 300/199).	Danmark-Ex 1906-08.	AI: 300/199: Rapporter om slæde- og bådrejser: Bistrp, rapport om kartograferingsrejse til Mørkefjord, oktober-november 1906.		2		
229	20-05	STORMELV.	Elv der løber gennem Stormdalen og afvander Germania Land mod S i Stormbugt.	76	19	"… jeg for min del havde andel i følgende af kortets navne: … "Stormelv", "Stormkap" og "Stormnæs". De fik deres navne overensstemmende med tyskernes "Stormbugt"." (AI: 300/137/15, s. 310). Afledt fra Zweite Deutsche 1869-70's Stormbugt*. Et hold blev forsinket her pga. storm i maj 1908.	Danmark-Ex 1906-08 - Efter forslag af Chr.B. Thostrup (2007, 239). - Aflagt i "Danmarks Havn and environs" (Koch 1916, Pl. II)-	AI: 300/137/15: Danmark-Ekspeditionen/Chr. B. Thostrups dagbøger 1906-1908 mm/Chr. Bendix Thostrup: "Dagbogsblade fra Danmark-Ekspeditionen til Nordøstgrønland 1906-08". Koch J.P. 1916: Survey of Northeast Greenland. Meddelelser om Grønland 46, (2), 79-468.	06528	STORMELV.	Nunat Aqqi.	

Id	Dato	Stednavn	Beliggenhed	Bredde	Længde	Oprindelse	Navngiver	Særlig kilde	Arktisk foto	Grønlandsk stednavn	Navngiver GL	Betydning
230	20-05	STORMKAP.	Næs på S-kysten af Germania Land. Forbjerg V for Stormelv i Stormbugt.	76	19	"Henne på Østsiden af Næsset, som jeg kaldte Stormkap (vi havde jo Storm lige som Koldewey)…" (Mylius-Erichsen AI: 300/134/3, 18. aug. 1906). "… jeg for min del havde andel i følgende af kortets navne: … "Stormelv", "Stormkap" og "Stormnæs". De fik deres navne overensstemmende med tyskernes "Stormbugt"." (AI: 300/137/15, s. 310). Afledt fra Zweite Deutsche 1869-70's Stormbugt*.	Danmark-Ex 1906-08 - Mylius Erichsen under bådekspedition til Dove Bugt - Aflagt i "Danmarks Havn and environs" (Koch 1916, Pl. II).	AI: 300/134/3: Danmark-Ekspeditionen/Ludvig Mylius Erichsens dagbøger I-V/Dagbog III. Dagbogsnotater fra bådrejsen til Dove Bugt og Koldewey Øerne 1906. AI: 300/137/15: Danmark-Ekspeditionen/Chr. B. Thostrups dagbøger 1906-1908 mm/Chr. Bendix Thostrup: "Dagbogsblade fra Danmark-Ekspeditionen til Nordøstgrønland 1906-08". Koch J.P. 1916: Survey of Northeast Greenland. Meddelelser om Grønland 46, (2), 79-468.		STORMKAP.	Nunat Aqqi.	
231	20-05	STORMNÆS.	Næs på S-kysten af Germania Land. V for Stormkap. Afgrænser Stormbugt mod V.	76	19	"… jeg for min del havde andel i følgende af kortets navne: … "Stormelv", "Stormkap" og "Stormnæs". De fik deres navne overensstemmende med tyskernes "Stormbugt"." (AI: 300/137/15, s. 310). Afledt fra Zweite Deutsche 1869-70's Stormbugt*.	Danmark-Ex 1906-08 - Efter forslag af Chr.B. Thostrup (2007, 239) - Aflagt i "Danmarks Havn and environs" (Koch 1916, Pl. II). Aflagt i "Charles Poulsen kort over Germania Land dateret 19/3 08" (Poulsen 1991) som St. Stormnæs.	AI: 300/137/15: Danmark-Ekspeditionen/Chr. B. Thostrups dagbøger 1906-1908 mm/Chr. Bendix Thostrup: "Dagbogsblade fra Danmark-Ekspeditionen til Nordøstgrønland 1906-08". Koch J.P. 1916: Survey of Northeast Greenland. Meddelelser om Grønland 46, (2), 79-468. Poulsen C. 1991: Yngstemandens Dagbøger. Rhodos, København.	06724 ++	STORMNÆS.	Nunat Aqqi.	
619	23-03	STORMSKÆRENE.	Små skær S for Germania Land mellem Danmark Havn og Snenæs. Formentlig de skær der ligger Ø for Stormnæs i Stormbugt.	76	19	Skær i Stormbugten.	Danmark-Ex 1906-08 - Brugt af Charles Poulsen (1991, 252).	Poulsen, C. 1991: Yngstemandens Dagbøger. Rhodos, København.		¤.		
232	23-03	STORMSØ.	Sø i den S-lige del af Germania Land, V for Stormelv.	76	19	Afledt fra Zweite Deutsche 1869-70's Stormbugt.	Danmark-Ex 1906-08 - Aflagt i "Charles Poulsen kort over Germania Land dateret 19/3 08" (Poulsen 1991).	Poulsen C. 1991: Yngstemandens Dagbøger. Rhodos, København.		¤.		
233	20-05	STORSTRØMMEN.	Bræ mellem Dronning Louise Land og Germania Land. Bræen flyder mod S og går sammen med den N-gående L. Bistrup Bræ i Brede Bræ. En af Den Nordøstgrønlandske Isstrøms 3 store udløbsgletsjere; de 3 er Nioghalvfjerdsfjorden, Storstrømmen og Zachariae Gletsjer.	77	22	Størrelsen af isstrømmen.	Danmark-Ex 1906-08 - Aflagt i "Nordöst-Grönland fra 76°9' til 78° nordlig Brede" (Koch 1916, Pl. III).	Koch J.P. 1916: Survey of Northeast Greenland. Meddelelser om Grønland 46, (2), 79-468.	09013a ++	STORSTRØMMEN.	Nunat Aqqi.	
788	23-03	SUOMIS LAND.	Det lange lave næs med mange søer der strækker sig mod SØ fra Germania Land Ø for Danmark Havn, og som ender med Kap Bismarck. Også kaldet Bismarcknæsset*.	76	18	"Nogle få navne, som jeg ønskede sat på kortet, modsatte Koch sig, dels fordi der ikke var plads til dem, dels fordi det ikke passede med ekspeditionens plan: … "Suomis Land". (AI: 300/137/15, s. 311). Formentlig henvisende til Suomi - de tusinde søers land.	Danmark-Ex 1906-08 - Foreslået af Chr.B. Thostrup, men ikke godkendt af J.P. Koch. Navnet er ikke set anvendt.	AI: 300/137/15: Danmark-Ekspeditionen/Chr. B. Thostrups dagbøger 1906-1908 mm/Chr. Bendix Thostrup: "Dagbogsblade fra Danmark-Ekspeditionen til Nordøstgrønland 1906-08"..	#	¤.		
576	23-03	SYDLIGE GNEISNÆS.	Næs på Ø-kysten af Store Koldewey, N for Trækpasset.	76	18	En fjeldkam af gneis som afgrænser et område med sandsten mod N.	Danmark-Ex 1906-08 - Aflagt i J.P.J. Ravns (1912) planche XXXVIII som S. Gneiss Naze, omtalt i teksten som Southern Gneiss Naze, fordansket til Sydlige Gneisnæs.	Ravn J.P.J. 1912: On Jurassic and Cretaceous fossils from North-East Greenland. Meddelelser om Grønland 45, (10), 433-500.		SYDLIGE GNEISNÆS.	Nunat Aqqi.	

Id	Dato	Stednavn	Beliggenhed	Bredde	Længde	Oprindelse	Navngiver	Særlig kilde	Arktisk foto	Grønlandsk stednavn	Navngiver GL	Betydning
234	23-01	SYLEN.	Fjeld i Kong Frederik VIII Land; det højeste punkt på Godfred Hansen Ø i Dove Bugt. Ud mod Søndersund.	76	20	Fjeld med en sylespids top. Henning Bistrup opmålte området okt. 1907, og i en kortskitse fra 26. okt. aflægger han bjerget Sylen på Ragna Ø, nuværende Godfred Hansen Ø (AI: 300/136/1).	Danmark-Ex 1906-08 - Aflagt i "Nordöst-Grönland fra 76°9' til 78° nordlig Brede" (Koch 1916, Pl. III). - Af fangstfolk også kaldet Jennovs Næse.	AI: 300/136/1: Danmark-Ekspeditionen/Henning Bistrups dagbogsnotater, rejsedagbog, observationsnoter, nordlysobservationer, vagtlister, notesbøger vedr. vandstands- og tidevandsobservationer, kortskitser, fragmentariske beretninger om to slæderejser, oversigter/ Dagbogsnotater og observationer, marts-maj og oktober, 1907. Koch J.P. 1916: Survey of Northeast Greenland. Meddelelser om Grønland 46, (2), 79-468.		SYLEN.	Nunat Aqqi.	
235	20-05	SYTTENDEMAJFJORDEN.	Fjord med munding på NV-kysten af Ad.S. Jensen Land mod SØ.	76	21	Den norske nationaldag. En kompliment til de 2 norske medlemmer af Danmark-Ex, Harald Hagerup (1877-1947 og Carl Johan Ring (1870-1918).	Danmark-Ex 1906-08 -"(et Navn, jeg har givet)" skriver H.A.Ø. Bistrup (AI: 302) - Aflagt i "Nordöst-Grönland fra 76°9' til 78° nordlig Brede" (Koch 1916, Pl. III) som Syttendemaj Fjord.	AI: 302/76: Hother Ostermann/ Grønlandske stednavne/Brev af 6. marts 1934 fra H.A.Ø. Bistrup til Stednavneudvalget vedrørende Grønland. Koch J.P. 1916: Survey of Northeast Greenland. Meddelelser om Grønland 46, (2), 79-468.		SYTTENDEMAJFJORDEN.	Nunat Aqqi.	
236	20-05	SYTTENKILOMETERNÆSSET.	Næs på Ø-kysten af Germania Land.	76	18	17 km på slæde fra Danmark Havn. "… gik op på "Knolden", der er den yderste spids af næsset," (AI: 300/137/15, s. 248). Næsset er Syttenkilometernæsset. Knolden* og Stenknolden* er formentlig den samme lokalitet.	Danmark-Ex 1906-08 - Aflagt i "Danmarks Havn and environs" (Koch 1916, Pl. II).	AI: 300/137/15: Danmark-Ekspeditionen/Chr.B. Thostrups dagbøger 1906-1908 mm/Chr. Bendix Thostrup: "Dagbogsblade fra Danmark-Ekspeditionen til Nordøstgrønland 1906-08". Koch J.P. 1916: Survey of Northeast Greenland. Meddelelser om Grønland 46, (2), 79-468.	07102 ++	SYTTENKILOMETERNÆSSET.	Nunat Aqqi.	
238	20-05	SÆLSØEN.	Lang sø N for Dove Bugt. På grænsen mellem Germania Land og Daniel Bruun Land.	77	20	"»Sælsøen«, fordi vi engang har set en sæl svømme rundt i den inden for elvens udløb, hvorigennem den formodentlig er kommet ind på fiskefangst" (Friis 2005, 116).	Danmark-Ex 1906-08 - Aug.-sept. 1906. - Aflagt i "Nordöst-Grönland fra 76°9' til 78° nordlig Brede" (Koch 1916, Pl. III). Også benævnt Lakse Sø og (Den) Store Sø.	Friis A. 2005: Danmark Ekspeditionen til Grønlands Nordøstkyst 1906-1908. Gyldendal, København. Koch J.P. 1916: Survey of Northeast Greenland. Meddelelser om Grønland 46, (2), 79-468.	06742	SÆLSØEN.	Nunat Aqqi.	
604	23-04	SÆLSØGLETSJER. (Danmark-Ex).	Mindre gletsjer i Daniel Bruun Lands NV-lige del. Gletsjeren glider mod Ø fra Indlandsisen ned i den V-lige ende af Sælsøen.	77	22	Sø og gletsjer.	Danmark-Ex 1906-08 - Omtalt af J.P. Koch og A. Wegener (1911, billedtekst fig. 13, s. 22.) som Sælsø-Gletscher.	Koch J.P., Wegener A. 1911: Die glaciologischen Beobactungen der Danmark Expedition. Meddelelser om Grønland 46, (1), 1-77.		SÆLSØGLETSJER.	Nunat Aqqi.	
598	16-12	SØNDRE KOLDEWEY Ø.	Store Koldewey*.	75	18	"Den 26.oktober rejste … til Søndre Koldewey for at gøre undersøgelser og lægge depot ud samt rekognoscere." (AI: 300/137/15, s. 81). Af andre optegnelser fremgår det, at de rejste til Store Koldewey. Store Koldewey strækker sig meget længere mod S end Lille Koldewey.	Danmark-Ex 1906-08 - Omtalt af Charles Poulsen (1991, 109) og af Chr.B. Thostrup.	Poulsen C. 1991: Yngstemandens Dagbøger. Rhodos, København. AI: 300/137/15: Danmark-Ekspeditionen/Chr.B. Thostrups dagbøger 1906-1908 mm/Chr. Bendix Thostrup: "Dagbogsblade fra Danmark-Ekspeditionen til Nordøstgrønland 1906-08".		2		

Id	Dato	Stednavn	Beliggenhed	Bredde	Længde	Oprindelse	Navngiver	Særlig kilde	Arktisk foto	Grønlandsk stednavn	Navngiver GL	Betydning
588	11-08	TASSIUSARK.	"Den østlige Havbugt" i Germania Land i Danmark Havn, formentlig bugten mellem Nordøstre og Østre Havnenæs.	76	18	Et grønlandsk ord for en indsølignende bugt.	Danmark-Ex 1906-08 - Omtalt af Charles Poulsen (1991, 48).	Poulsen C. 1991: Yngstemandens Dagbøger. Rhodos, København.		¤		
780	23-03	TELTSKÆR.	Lille ø umiddelbart S for Kap Bismarck, N for Renskæret. Charles Poulsens navn for Måtten*.	76	18	Danmark-Ex havde ifølge brev af 8. juni 1907 fra A. Trolle til Chr.B. Thostrup et telt stående permanent på Kap Bismarck og på Maroussia (AI: 300/137/15, s. 231) men ikke på Måtten, så der er en mulighed for, at Charles Poulsen er upræcis mht. til sit Teltskær. Kap Bismarck næsset ender med en lille krum tange, der udgår fra Ø-siden af næsset og svinger mod S og V, så halvøen derved kommer til at ende med en minifjord med munding mod V og derefter det yderste af den krumme klippefyldte tange. Det yderste er Teltskærknold* eller Teltskæret.	Danmark-Ex 1906-08 - Aflagt i "Charles Poulsen kort over Germania Land dateret 19/3 08" (Poulsen 1991). Forklaringen til kortet kan tolkes, som om der er 1 skær, der kaldes både Renskær og Teltskær, eller som om der er 2 små skær med hvert sit navn. Et teltskær er aflagt i "Charles Poulsen »Med venlig hilsen« kort (RIM)" med samme beliggenhed som Måtten*. Navnet er ikke set brugt af andre.	AI: 300/137/15: Danmark-Ekspeditionen/Chr.B. Thostrups dagbøger 1906-1908 mm/Chr. Bendix Thostrup: ”Dagbogsblade fra Danmark-Ekspeditionen til Nordøstgrønland 1906-08”. Poulsen C. 1991: Yngstemandens Dagbøger. Rhodos, København. CRIM 5060 N: Charles Poulsen delvist koloreret kort over Germania Land signeret "Med venlig Hilsen Ch. Poulsen", udateret. På Ringkøbing Museum.		¤.		
587	16-12	TELTSKÆRKNOLD.	Danmark-Ex-teltplads på den S-ligste del af Kap Bismarck* på Germania Land eller på et lille skær umiddelbart S for KB. A. Trolle skriver i et brev af 11. juni 1907 til Chr.B. Thostrup (AI: 300/137/15, s. 233): "… da jeg efter en rekognoscering i søndags ikke er sikker på, om der er en smal gennemskæring mellem landet, hvorpå teltet står, og Kap Bismarcklandet." Omtalte land må være Teltskærknolden. Kap Bismarck næsset ender med en lille krum tange, der udgår fra Ø-siden af næsset og svinger mod S og V, så halvøen derved kommer til at ende med en minifjord med munding mod V og derefter det yderste af den krumme klippefyldte tange. Det yderste er Teltskærknold eller Teltskæret*.	76	18	Danmark-Ex havde 1 telt stående permanent "på det yderste af Kap Bismarck" (A. Trolle i brev af 9. juni 1907 til Chr.B. Thostrup (AI: 300/137/15, s. 231).	Danmark-Ex 1906-08 - Omtalt af Charles Poulsen (1991, 84) som en Teltskærknold S for Kap Bismarck. Navnet Teltskærknold er ellers ikke set anvendt.	Poulsen C. 1991: Yngstemandens Dagbøger. Rhodos, København. AI: 300/137/15: Danmark-Ekspeditionen/Chr.B. Thostrups dagbøger 1906-1908 mm/Chr. Bendix Thostrup: ”Dagbogsblade fra Danmark-Ekspeditionen til Nordøstgrønland 1906-08”.		2		
241	20-05	TERMOMETERFJELDET.	Høj bakke i Germania Land umiddelbart N for Danmark Havn.	76	18	Her oprettede Danmark-Ex en feltstation med meteorologiske instrumenter, bl.a. termometre. Stationen blev fuldstændig ødelagt under en snestorm vinteren 1906-7, og blev ikke reetableret.	Danmark-Ex 1906-08 - I 1906 ved opstillingen af instrumenterne - Aflagt i "Danmarks Havn and environs" (Koch 1916, Pl. II).	Koch J.P. 1916: Survey of Northeast Greenland. Meddelelser om Grønland 46, (2), 79-468.	07336 ++	TERMOMETERFJELDET.	Nunat Aqqi.	
599	23-03	TERMOMETERSØEN.	På Danmark-Ex kort "Danmarks Havn og nærmeste omgivelser" i Germania Land er der afsat en aflang sø umiddelbart N for Termometerfjeldet og Ø for Hulesøen. Beliggenheden af denne sø passer med Charles Poulsens og Chr.B. Thostrups beskrivelse af Termometersøen.	76	18	Afledt fra Termometerfjeldet. Den 31. marts 1908 skriver Chr.B. Thostrup om en tur fra "Danmark": "Turen gik vest om Termometerfjeldet, videre over Termometersøen, derfra vestpå gennem dalen bag om det høje forland og hjemad over Voddragningssøen." (AI: 300/137/15, s. 453).	Danmark-Ex 1906-08 - Brugt af Charles Poulsen (1991, 252) og af Chr.B. Thostrup.	Poulsen C. 1991: Yngstemandens Dagbøger. Rhodos, København. AI: 300/137/15: Danmark-Ekspeditionen/Chr.B. Thostrups dagbøger 1906-1908 mm/Chr. Bendix Thostrup: ”Dagbogsblade fra Danmark-Ekspeditionen til Nordøstgrønland 1906-08”.		¤.		

Id	Dato	Stednavn	Beliggenhed	Bredde	Længde	Oprindelse	Navngiver	Særlig kilde	Arktisk foto	Grønlandsk stednavn	Navngiver GL	Betydning
243	20-05	TERNESKÆRET.	Skær S for Germania Land i Stormbugt. Mellem Stormkap og Stormnæs.	76	19	"… jeg for min del havde andel i følgende af kortets navne: … "Ternekæret". Fik navn af zoologiske grunde. Her lever om sommeren mange terner og måger." (AI: 300/137/15, s. 309).	Danmark-Ex 1906-08 - Efter forslag af Chr.B. Thostrup - Aflagt i "Danmarks Havn and environs" (Koch 1916, Pl. II).	AI: 300/137/15: Danmark-Ekspeditionen/Chr. B. Thostrups dagbøger 1906-1908 mm/Chr. Bendix Thostrup: "Dagbogsblade fra Danmark-Ekspeditionen til Nordøstgrønland 1906-08". Koch J.P. 1916: Survey of Northeast Greenland. Meddelelser om Grønland 46, (2), 79-468.		TERNESKÆRET.	Nunat Aqqi.	
244	20-05	THOMAS THOMSEN NÆS.	Det sydlige af de 2 NØ-lige forbjerge på Germania Land.	77	18	"… jeg for min del havde andel i følgende af kortets navne: … "Thomas Thomsens Næs". Efter assistent ved Nationalmuseet i København. Her findes en større eskimoisk bebyggelse." (AI: 300/137/15, s. 308). Thomas Marius Thomsen (1870-1941). DK arkæolog. Søn af prokurator Sigismund Gotthelf Thomsen (1831-1903) i Næstved. 1888 student fra Herlufsholm, derefter uafsluttede studier af kemi, dansk og historie. 1894-1940 ansat ved Nationalmuseet, først som medhjælp, fra 1906 assistent med interesse for arkæologi og etnografi. 1900 gift m Dora Seraphia f. Hansen (1872-1941). Fra 1904 deltager i forskellige udgravninger i DK. 1909 udgravning ved Sermermiut og etnografiske indsamling hos Kap York eskimoerne. Bearbejdede Danmark-Ex's fund og nogle af museets gamle samlinger. 1919 administrerende inspektør ved Etnografisk Samling. 1921 medlem af komiteen for 5. Thule 1921-24 (Knud Rasmussen). Fra 1925 medlem af KVUG. 1940 fratrådt	Danmark-Ex 1906-08 - Efter forslag af Chr.B. Thostrup - Aflagt i "Nordöst-Grönland fra 76°9' til 78° nordlig Brede" (Koch 1916, Pl. III)) som Thomas Thomsens Næs.	AI: 300/137/15: Danmark-Ekspeditionen/Chr. B. Thostrups dagbøger 1906-1908 mm/Chr. Bendix Thostrup: "Dagbogsblade fra Danmark-Ekspeditionen til Nordøstgrønland 1906-08". Koch J.P. 1916: Survey of Northeast Greenland. Meddelelser om Grønland 46, (2), 79-468.		THOMAS THOMSEN NÆS.	Nunat Aqqi.	
245	20-04	THORSHANESØ.	Sø i den S-lige del af Germania Land, på Winge Kyst. NV for Stormkap. N for Stormbugt.	76	19	"… names and designations are so chosen that from the map direct one gets an impression of the abundance of species of birds which are to be found in this place." (Koch 1916, 398).	Danmark-Ex 1906-08 - Manniche, maj 1908 - Aflagt i "Part of Winge's coast" (Manniche 1910, Pl. VII).	Koch J.P. 1916: Survey of Northeast Greenland. Meddelelser om Grønland 46, (2), 79-468. Manniche A.L. 1910: The Terrestrial Mammals and Birds of North-East Greenland. Biological Observations. Meddelelser om Grønland 45, (1), 1-200.		THORSHANESØ.	Nunat Aqqi	
246	20-05	TOMMELEN.	SØ-spidsen på øen Tvillingerne i Dove Bugt. N for Ad.S. Jensen Land.	76	20	Spidsens form er som en tommelfinger.	Danmark-Ex 1906-08 - Aflagt i "Nordöst-Grönland fra 76°9' til 78° nordlig Brede" (Koch 1916, Pl. III).	Koch J.P. 1916: Survey of Northeast Greenland. Meddelelser om Grønland 46, (2), 79-468.		TOMMELEN.	Nunat Aqqi.	
247	20-05	TREKRONER.	Fjeld med 3 toppe i Germania Land umiddelbart Ø for Sælsøen.	77	20	Inspireret af fjeldets 3 toppe.	Danmark-Ex 1906-08 - Aflagt i "Nordöst-Grönland fra 76°9' til 78° nordlig Brede" (Koch 1916, Pl. III).	Koch J.P. 1916: Survey of Northeast Greenland. Meddelelser om Grønland 46, (2), 79-468.	06742	TREKRONER.	Nunat Aqqi.	
248	23-03	TREOGTREDIVEKILOMETERNÆSSET.	Næs på Ø-kysten af Germania Land. N for Danmark Havn.	77	18	36 km på slæde fra Danmark Havn. Brugt af Chr. B. Thostrup i hans optegnelser fra tilbagerejsen fra Ile de France 28. apr. 1907 (AI: 300/137/15, s. 188).	Danmark-Ex 1906-08 - Aflagt i "Charles Poulsen kort over Germania Land dateret 19/3 08" (Poulsen 1991).	Poulsen C. 1991: Yngstemandens Dagbøger. Rhodos, København. AI: 300/137/15: Danmark-Ekspeditionen/Chr.B. Thostrups dagbøger 1906-1908 mm/Chr. Bendix Thostrup: "Dagbogsblade fra Danmark-Ekspeditionen til Nordøstgrønland 1906-08".		¤.		
249	20-05	TRIP-TRAP-TRÆSKO.	3 skær på række i Stormbugt lidt N for Kap Helgoland på NV-spidsen af Store Koldewey.	76	19	3 skær på række efter faldende størrelse fra NV.	Danmark-Ex 1906-08 - Aflagt i "Danmarks Havn and environs" (Koch 1916, Pl. II).	Koch J.P. 1916: Survey of Northeast Greenland. Meddelelser om Grønland 46, (2), 79-468.		TRIP-TRAP-TRÆSKO.	Nunat Aqqi.	

Id	Dato	Stednavn	Beliggenhed	Bredde	Længde	Oprindelse	Navngiver	Særlig kilde	Arktisk foto	Grønlandsk stednavn	Navngiver GL	Betydning
250	20-05	TRUMS Ø.	Ø i mundingen af Bessel Fjord, N for Dronning Margrethe Land.	75	20	Kan være en tilpasning af Tromsø i N.	Danmark-Ex 1906-08 - Aflagt i "Nordöst-Grönland, sydlige Blad" (Koch 1916, Pl. V).	Koch J.P. 1916: Survey of Northeast Greenland. Meddelelser om Grønland 46, (2), 79-468.	16292 ++	TRUMS Ø.	Nunat Aqqi.	
251	20-05	TRÆKPASSET.	Pas på den S-lige del Store Koldewey i den næstsydligste sænkning, N for Aucellabjerget og Ravn Pynt.	76	18	Et af de få pas på Store Koldewey, hvor man kan komme over med en trækslæde. Berejst af Hakon Jarner i 1907.	Danmark-Ex 1906-08 - Aflagt i "Nordöst-Grönland fra 76°9' til 78° nordlig Brede" (Koch 1916, Pl. III).	Koch J.P. 1916: Survey of Northeast Greenland. Meddelelser om Grønland 46, (2), 79-468.	09147	TRÆKPASSET.	Nunat Aqqi.	
252	20-05	TVILLINGERNE.	En ø i Dove Bugt N for Ad.S. Jensen Land. Også navnet på øens 2 fjeldtoppe. Den ene af de 4 øer, der udgør Korsøer*.	76	20	"… jeg for min del havde andel i følgende af kortets navne: … "Tvillingeøen" eller "Tvillingerne". Fik navn af etnografiske grunde." (AI: 300/137/15, s. 311). Øen har 2 fjeldtoppe med en mellemliggende sænkning.	Danmark-Ex 1906-08 - Efter forslag af Chr.B. Thostrup - Aflagt i "Nordöst-Grönland fra 76°9' til 78° nordlig Brede" (Koch 1916, Pl. III). Øen er også blevet kaldt Tvillingøen og Olgas Ø*.	AI: 300/137/15: Danmark-Ekspeditionen/Chr. B. Thostrups dagbøger 1906-1908 mm/Chr. Bendix Thostrup: ”Dagbogsblade fra Danmark-Ekspeditionen til Nordøstgrønland 1906-08”. Koch J.P. 1916: Survey of Northeast Greenland. Meddelelser om Grønland 46, (2), 79-468.		TVILLINGERNE.	Nunat Aqqi.	
254	20-05	UDKIGSHØJEN.	Lille bakke i Germania Land, Ø for S-enden af Sælsøen, SØ for Gåsesøen.	76	20	Aflagt i kortskitse i Mylius-Erichsens dagbog (Mylius-Erichsen AI: 300/134/2) under 10. sept. 1906 og omtalt sammesteds som Udkigsfjeldet. Høj hvorfra Danmark-Ex-medlem Peter Hansen så en flok moskusokser i efteråret 1906.	Danmark-Ex 1906-08 - I 1906 - Aflagt i "Nordöst-Grönland fra 76°9' til 78° nordlig Brede" (Koch 1916, Pl. III).	AI: 300/134/2: Danmark-Ekspeditionen/Ludvig Mylius Erichsens dagbøger I-V/Dagbog II, sommeren 1906. Spredte optegnelser fra bådsrejsen. Koch J.P. 1916: Survey of Northeast Greenland. Meddelelser om Grønland 46, (2), 79-468.		UDKIGSHØJEN.	Nunat Aqqi.	
255	20-05	ULVEBAKKERNE. (Danmark-Ex).	Bakker på Ø-kysten af Mylius-Erichsen Land mellem Danmark Fjord og Sjællandssletten.	81	23	"...dette sted, »Ulvebakkerne« kaldet,". Mylius-Erichsens vardeberetning fra 12. sept. 1907. (Ventegodt 1997, 262). 1 ulv skudt her i sept. 1907 af Mylius-Erichsens parti.	Danmark-Ex 1906-08 - Varden blev fundet Ø for Ulvebakkerne ved bredden af Danmark Fjord af Mikkelsen (1922, 82) og Iversen (Alabama 1909-12) - Aflagt i "Alabama-kortet".	Ventegodt O. 1997: Den sidste brik – Mylius-Erichsens Danmark-ekspedition til Nordøstgrønland 1906-1908. Gyldendal, København. Mikkelsen E. 1922: Alabama-Expeditionen til Grønlands Nordøstkyst 1909-1912 under ledelse af Ejnar Mikkelsen – Report on the Expedition. Meddelelser om Grønland 52, (1), 1-142.		ULVEBAKKERNE.	Nunat Aqqi.	
256	23-03	ULVEDALENE.	Dale i Germania Land, V for Moskusfjeldene, Ø for Gåsesøen og Bastionerne.	76	20	Antydet på kortskitse i Mylius-Erichsens dagbog (Mylius-Erichsen AI: 300/134/2) under 10. sept. 1906 og omtalt sammesteds som noget med Ulve-. Ulve set her.	Danmark-Ex 1906-08 - Aflagt i "Charles Poulsen kort over Germania Land dateret 19/3 08" (Poulsen 1991).	AI: 300/134/2: Danmark-Ekspeditionen/Ludvig Mylius Erichsens dagbøger I-V/Dagbog II, sommeren 1906. Spredte optegnelser fra bådsrejsen. Poulsen C. 1991: Yngstemandens Dagbøger. Rhodos, København.		¤.		
286	20-05	V. CLAUSEN FJORD.	Lille fjord inderst i Skærfjord mod Søndermarken.	77	20	Viggo Clausen (1875-1920). 1897 sekondløjtnant (marinen). 1902 premierløjtnant. 1906-09 skoleofficer ved Kadetskolen. 1913 kaptajn. 1914-18 chef i undervandsbåde. 1919 vagerinspektør og fører i vagerinspektionsskibet "Løvenørn". Blev i foråret 1906 nævnt som en mulig fører af "Danmark" (AI: 300/137/15, s. 6).	Danmark-Ex 1906-08 - Aflagt i "Nordöst-Grönland fra 76°9' til 78° nordlig Brede" (Koch 1916, Pl. III) som V. Clausens Fjord.	AI: 300/137/15: Danmark-Ekspeditionen/Chr.B. Thostrups dagbøger 1906-1908 mm/Chr. Bendix Thostrup: ”Dagbogsblade fra Danmark-Ekspeditionen til Nordøstgrønland 1906-08”. Koch J.P. 1916: Survey of Northeast Greenland. Meddelelser om Grønland 46, (2), 79-468.		V. CLAUSEN FJORD.	Nunat Aqqi.	

Id	Dato	Stednavn	Beliggenhed	Bredde	Længde	Oprindelse	Navngiver	Særlig kilde	Arktisk foto	Grønlandsk stednavn	Navngiver GL	Betydning
257	20-05	VALDEMAR GLÜCKSTADT LAND.	Bred halvø mellem Independence Fjord mod N, Danmark Fjord mod SØ, Jyske Ås og dermed Mylius-Erichsen Land mod S og mod Hagen Fjord mod V.	81	21	Navngivet som en hyldest til komitemedlem og sponsor Valdemar Josef Glückstadt (1868-1942). Biografi ved Glückstadt Nunatak*.	Danmark-Ex 1906-08 - J.P. Koch - Aflagt i "Nordöst-Grönland, nordlige Blad" (Koch 1916, Pl. IV) som Valdemar Glückstadts Land som den N-lige del af Mylius-Erichsen Land strækkende sig mod S forbi Jyske Ås og videre til Sjælland Slette. Aflagt på samme måde af Lauge Koch i "Danmark Fjord" (Koch 1932, 10).	Koch J.P. 1916: Survey of Northeast Greenland. Meddelelser om Grønland 46, (2), 79-468. Koch L. 1932: Map of North Greenland (18 sheets). Scale 1:300.000. Surveyed by Lauge Koch in the years 1917-23. Geodætisk Institut. København.	08309 ++	VALDEMAR GLÜCKSTADT LAND.	Nunat Aqqi.	
258	20-04	VARDE NÆS.	Lavt næs på S-kysten af Independence Fjord på Academy Kyst i J. C. Christensen Land. Næsset ligger foran det klippeparti, som Peary navngav Glacier Cape*.	81	31	Et næs med en varde på den høje del bygget af Mylius-Erichsens parti den 1. juni 1907. Varden er navngivet Mylius-Erichsens Varde* - se mere ved denne. Omtalt i M-E's vardeberetning fra 8. juni 1907 nedlagt i varden Slutstenen* således: "Undertegnede naaede i Dag dette Punkt fra vort Varde=Næs ved Pearys Kap »Glacier«." (Ventegodt 1997, 255). Denne formulering tyder på, at M-E vidste, at Varde Næs ligger foran Pearys Glacier Cape*. "Since Peary's cairn on Navy Cliff is visible from Mylius-Erichsen's cairn, which is situated 33 km from Navy Cliff, Peary and Astrup must have had a view of the coast as far as Mylius-Erichsen's cairn, but for some reason or other they were unable to determine the distance to that point." (Koch 1940, 178). I "Navy Cliff" (Koch 1932, 9) aflægger Koch Mylius-Erichsens varde på et lille næs. Ø for dette næs - Varde Næs - bøjer kysten af ind mod mundingen af Saxifragadal, så der ikke er direkte udsyn til Navy Cliff mere.	Danmark-Ex 1906-08 - Først aflagt i "Danmarks Fjord, Hagens Fjord og Independence Sund. (Hagens arbejdskort)" (Amdrup 1913, Pl. V) med tekst Varde og tilføjet Mylius' Varde. Dernæst aflagt i "Danmarks Fjord, Hagens Fjord og Independence Sund. (Hagens kort)" (Amdrup 1913, Pl. IV)) som M.-E's Varde.	Ventegodt O. 1997: Den sidste brik – Mylius-Erichsens Danmark-ekspedition til Nordøstgrønland 1906-1908. Gyldendal, København. Amdrup G. 1913: Report on the Danmark Expedition to the North-East Coast of Greenland 1906-08. Meddelelser om Grønland 41, (1), 1-270. Koch L. 1940: Survey of North Greenland. Meddelelser om Grønland 130, (1), 1-364.		¤		
456	23-03	VARDEKLØFT. (Danmark-Ex).	Kløft på Ø-kysten af Store Koldewey N for Trækpasset, og tæt ved den varde, som Danmark-Ex byggede ved den første landgang i GL.	76	18	Hakon Jarner: "Til den 15/VI lå vi stille. Freuchen var bleven sneblind - Jeg arbejdede inde i "Vardekløften" og kløften lidt syd derfor" (AI: 300/205). Navnet "Vardekløften" er formentlig inspireret af den varde, som Danmark-Ex byggede 13. aug. 06, da den første gang kom i land i GL på Store Koldeweys Ø-kyst. Varden lå på 76°20' N, 18°30' V (Amdrup 1913, 65).	Danmark-Ex 1906-08 - HJ undersøgte området 15. juni 07. Her blev fundet fossiler.	AI: 300/205: Danmark-Ekspeditionen/Jarner: Beretning om Trækslæderejsen 10/V-20/VI - 07. Amdrup G. 1913: Report on the Danmark Expedition to the North-East Coast of Greenland 1906-08. Meddelelser om Grønland 41, (1), 1-270.	09147 ++	¤.		
259	20-05	VARDERYGGEN.	Bakkekam SØ i Germania Land, Ø for Stormbugt, N for Harefjeldet.	76	18	Der var en varde til opmålingsformål på den N-lige del af bakkekammen.	Danmark-Ex 1906-08 - Aflagt i "Danmarks Havn and environs" (Koch 1916, Pl. II).	Koch J.P. 1916: Survey of Northeast Greenland. Meddelelser om Grønland 46, (2), 79-468.	06520	VARDERYGGEN.	Nunat Aqqi.	
260	20-05	VESTERDALEN.	Dal i Germania Land V for Danmark Havn, NV for Harefjeldet. Mellem Hulesøen og Stormbugt.	76	18	Dal V for Danmark Havn.	Danmark-Ex 1906-08 - Aflagt i "Danmarks Havn and environs" (Koch 1916, Pl. II).	Koch J.P. 1916: Survey of Northeast Greenland. Meddelelser om Grønland 46, (2), 79-468.		VESTERDALEN.	Nunat Aqqi.	
591	20-05	VESTERELV.	Elv i S-lige del af Amdrup Land. Elven munder ud i Ingolf Fjord S for Tobias Gletsjer.	80	17	Geologisk fundsted - elv liggende V for Østerelv.	Danmark-Ex 1906-08 - Aflagt i Karl A. Grönwalls (1916) "Map showing the localities of Carboniferous Rocks found in North-East Greenland…" som Western River.	Grönwall K.A. 1916: The Marine Carboniferous of North-East Greenland and its Braciopod Fauna. Meddelelser om Grønland 48, (20), 509-618.		VESTERELV.	Nunat Aqqi.	
261	20-05	VESTERELVEN.	Elv SØ i Germania Land med udløb i Danmark Havn V for "Danmark"s position.	76	18	Elv mod V i forhold til Danmark Havn.	Danmark-Ex 1906-08 - Aflagt i "„Danmark"s Vinterkvarter 1906-08." (Amdrup 1913, Pl. III) som Vester-Elven.	Amdrup G. 1913: Report on the Danmark Expedition to the North-East Coast of Greenland 1906-08. Meddelelser om Grønland 41, (1), 1-270.	06537 Søg også efter Vestre Elv.	VESTERELVEN.	Nunat Aqqi.	

Id	Dato	Stednavn	Beliggenhed	Bredde	Længde	Oprindelse	Navngiver	Særlig kilde	Arktisk foto	Grønlandsk stednavn	Navngiver GL	Betydning
262	20-05	VESTERNÆSSET. (Danmark-Ex).	Halvø i Ad.S. Jensen Land V for Kap Beurmann på N-siden af Bessel Fjord.	76	20	"Fik navn af etnografiske grunde. Er Kap Beurmanns vestlige næs. Selve Kap Beurmann kan ikke påvises." (AI: 300/137/15, s. 311), KB er påvist senere.	Danmark-Ex 1906-08 - Efter forslag af Chr.B. Thostrup.	AI: 300/137/15: Danmark-Ekspeditionen/Chr.B. Thostrups dagbøger 1906-1908 mm/Chr. Bendix Thostrup: ”Dagbogsblade fra Danmark-Ekspeditionen til Nordøstgrønland 1906-08”.		VESTERNÆSSET.	Nunat Aqqi.	
263	20-05	VESTRE HAVNENÆS.	Halvø på den SØ-lige del af Germania Land. Yderst på V-siden af indsejlingen til Danmark Havn, "ydermolen".	76	18	Placeringen V for havneindløbet.	Danmark-Ex 1906-08 - Aflagt i "Danmarks Havn and environs" (Koch 1916, Pl. II).	Koch J.P. 1916: Survey of Northeast Greenland. Meddelelser om Grønland 46, (2), 79-468.	06858 ++	VESTRE HAVNENÆS.	Nunat Aqqi.	
777	23-03	VICTOR LYNGE'S BRÆ.	Bræ i Ad.S. Jensen Land N for Bessel Fjord. Nogenlunde i midten af den snævre del af fjorden.	76	21	Kan være den W. Lynge, der har lagt navn til W. Lynge Skær*.	Danmark-Ex 1906-08 - Foreslået af Henning Bistrup i rejsedagbog (AI: 300/136/3 27/4-08). HB skriver: "Bræen Ø for (romertal) V »Victor Lynge's Bræ«.". Navnet er ikke set brugt.	AI: 300/136/3: Danmark-Ekspeditionen/Henning Bistrups dagbogsnotater, rejsedagbog, observationsnoter, nordlysobservationer, vagtlister, notesbøger vedr. vandstands- og tidevandsobservationer, kortskitser, fragmentariske beretninger om to slæderejser, oversigter/ Rejsedagbog, april-juni 1908.		¤.		
803	23-01	VIMMELSKAFTET.	Trangsund*.	76	20	Formentlig ligheden med Vimmelskaftet i Kbh, der var en snæver og snoet gade mellem Amagertorv og Nygade i den midterste del af Strøget. I overensstemmelse hermed blev sundet af Mørkefjord-Eks 1938-39 navngivet Trangsund*, som er dets nuværende navn.	Danmark-Ex 1906-08 - H.H. Jarner i billedtekst.	Arktiske foto 09197 - 09199 - 09200 - 09201 sammen med Friis A. 2005: Danmark Ekspeditionen til Grønlands Nordøstkyst 1906-1908. Gyldendal, København. Billedtekst på side 373.	09199 ++	2		
264	20-05	VINDSELØEN.	En Ø i Dove Bugt V for Orienteringsøerne.	76	20	Formen som et garnvinde.	Danmark-Ex 1906-08 - Aflagt i "Nordöst-Grönland fra 76°9' til 78° nordlig Brede" (Koch 1916, Pl. III).	Koch J.P. 1916: Survey of Northeast Greenland. Meddelelser om Grønland 46, (2), 79-468.		VINDSELØEN.	Nunat Aqqi.	
265	20-05	VIVIAN FJELD.	1128 moh højt spidst fjeld på N-kysten af Ad.S. Jensen Land mellem Trangsund i N og Syttendemajfjorden.	76	20	"Dette fjæld er et meget spidst og kendeligt Fjæld. som jeg egentlig, paa Grund af dets Form vilde have kaldt Vivians Spids (Spitze), hvilken Betegnelse jeg imidlertid ikke anvendte, da det ikke lyder godt på Dansk." (AI: 301/3/76). Formentlig Herbert Vivian Hertz (1880-1948). 1898-1901 klassekammerat med Henning Bistrup og Hans Chr. Ullidtz (Kap Ullidtz*) på Kadetskolen. 1901 sekondløjtnant (marinen). 1905 premierløjtnant. 1916 kaptajn. 1919 chef i "Absalon". 1932 afsked med ventepenge. 1934 translatør i engelsk.	Danmark-Ex 1906-08 - Efter forslag fra HB, som opmålte området okt. 1907, og aflægger fjeldet på en kortskitse i sine observationsnotater fra 25. okt. (AI: 300/136/1) - Aflagt i "Nordöst-Grönland fra 76°9' til 78° nordlig Brede" (Koch 1916, Pl. III) som Vivians Fjeld.	Oprindelse HVH: Håndbog for Søværnet flere årgange. AI: 300/136/1: Danmark-Ekspeditionen/Henning Bistrups dagbogsnotater, rejsedagbog, observationsnoter, nordlysobservationer, vagtlister, notesbøger vedr. vandstands- og tidevandsobservationer, kortskitser, fragmentariske beretninger om to slæderejser, oversigter/ Dagbogsnotater og observationer, marts-maj og oktober, 1907. AI: 301/3/76: Hother Ostermann/Grønlandske stednavne/Brev af 6. marts 1934 fra H.A.Ø. Bistrup til Stednavneudvalget vedrørende Grønland. Koch J.P. 1916: Survey of Northeast Greenland. Meddelelser om Grønland 46, (2), 79-468.		VIVIAN FJELD.	Nunat Aqqi.	

Id	Dato	Stednavn	Beliggenhed	Bredde	Længde	Oprindelse	Navngiver	Særlig kilde	Arktisk foto	Grønlandsk stednavn	Navngiver GL	Betydning
267	21-01	VÆDEREN.	Fjeld i Daniel Bruun Land på kysten mellem Mørkefjord og Hellefjord.	76	20	Fjeldet er mod vandet formet som en skibsstævn til at vædre med.	Danmark-Ex 1906-08 - Aflagt i "Nordöst-Grönland fra 76°9' til 78° nordlig Brede" (Koch 1916, Pl. III) som Væderen. Navnet staves også Vædderen.	Koch J.P. 1916: Survey of Northeast Greenland. Meddelelser om Grønland 46, (2), 79-468.		VÆDDEREN.	Nunat Aqqi.	
288	23-01	VÅGESUND.	Sund i Kong Frederik VIII Land mellem N-kysten af Germania Land ved Kajkap og Rekvedøen.	77	18	”Vi kom ikke meget længere, der var den ene Vaage efter den anden og til sidste en stor Rende som det ikke var mulig at komme over. Vi maatte tilbage og søgte ind i et Sund for at naa Land der, men vi kom ikke igennem og kaldte Sundet for Vaagesund, …” (Bertelsen AI: 300/140/1, 17. aug. 1906).	Danmark-Ex 1906-08 - Aflagt i "Nordöst-Grönland fra 76°9' til 78° nordlig Brede" (Koch 1916, Pl. III) som Vaagesund.	AI: 300/140/1: Danmark-Ekspeditionen/Aa. Bertelsens dagbøger/Dagbog I, 24. juni - 31. december 1906. Koch J.P. 1916: Survey of Northeast Greenland. Meddelelser om Grønland 46, (2), 79-468.	48297 ++	VÅGESUND.	Nunat Aqqi.	
268	20-05	W. LYNGE SKÆR.	En gruppe skær i Yderbugten mellem Kap Bismarck halvøen på Germania Land og Ørnen Ø. Omfattede oprindeligt også Ørnen Ø.	76	18	Christian Bendix Thostrup (Bendix Thostrup Land*) opmålte området omkring Kap Bismarck og gav stednavne bl.a. efter kollegaer i Søkortarkivet: Kap Curly Lillie*, Simonsen Skær* og W. Lynge Skær. ""Lynges Skær". Efter tegner og arkivar ved Søkortarkivet i København. Omfatter Ørnens Ø og omliggende skær." (AI: 300/137/15, s. 309). William Lynge (1854-1933). Født i Kbh. 1869 ansat ved Søkortarkivet som korttegner, senest 1905 tillige bibliotekar og arkivar. Gift med Dagmar Margrethe Jensen (1878-1962). WL tegnede flere kort over Grønland bl.a. "Den sydlige Del af Grönlands Östkyst af G. Holm og V. Garde" (Holm, Garde 1887) fra Konebåds-Ex 1883-85. Hjalp CBT med kort og bøger inden Danmark-Ex. 1916 Ridder af Dannebrog. 1919 overkorttegner. 1920 underviste den siamesiske konges søn, søofficeren Sakorn i kortegning og blev Ridder af den Siamesiske Hvide Elefant af 5. klasse. 1923 eller 1924 pensioneret.	Danmark-Ex 1906-08 - Efter forslag af CBT (2007) - Aflagt i "Danmarks Havn and environs" (Koch 1916, Pl. II) som W. Lynges Skær. Også omtalt som Lynges Skær.	AI: 300/137/15: Danmark-Ekspeditionen/Chr. B. Thostrups dagbøger 1906-1908 mm/Chr. Bendix Thostrup: ”Dagbogsblade fra Danmark-Ekspeditionen til Nordøstgrønland 1906-08”. Holm G., Garde T.V. 1887: Den danske Konebaads-expedition til Grønlands Østkyst. Populært beskreven. Forlagsbureauet i Kjøbenhavn, København. Koch J.P. 1916: Survey of Northeast Greenland. Meddelelser om Grønland 46, (2), 79-468.		W. LYNGE SKÆR.	Nunat Aqqi.	
269	21-02	WANDEL HAV.	Hav Ø for Independence Fjord. Mellem Peary Land, Kronprins Christian Land og Valdemar Glückstadt Land.	81	11	Carl Frederik Wandel (1843-1930). 1857 søkadet. 1863 løjtnant. 1864 i "Absalon" i Østersøen. 1865-67 i fransk tjeneste. 1868 premierløjtnant. 1868-69 i "Sjælland" til Suezkanalens åbning. 1879 næstkommanderende i ”Ingolf” på togt til Ø-GL. 1880 kaptajn og deltager i en amerikansk havundersøgelsesekspedition med professor Agassiz i krydseren ”Blake”. 1881-86 chef for marineministeriets sekretariats- og kommandokontor. 1886-88 leder af opmålingen i danske farvande. 1889 chef i "Fylla" på togt til FO, IS og GL. 1889-99 direktør for Søkort-arkivet. 1890-1930 medlem af KVUG, fra 1894 som formand. 1892 kommandør. 1895 og 96 chef i "Ingolf" på videnskabelige togter til GL. 1899 kontreadmiral. 1905 viceadmiral. Rådgav Mylius-Erichsen og anbefalede Danmark-Ex. 1911 afsked som kommanderende admiral. 1912 formand for komiteen for Louise Land-Eks 1912-13 (J.P. Koch). 1914-27 præsident for Det Kgl. Danske Geografiske Selskab, derefter dets ærespræsident. 1920 formand for komiteen for JUBI-Eks 1920-23 (L. Koch). 1924 formand for Scoresbysund-Komitéen fra dens start; ved CFW's død i 1930 blev komiteen reorganiseret og hans enke Inger W blev medlem.	Danmark-Ex 1906-08 - Dette farvand er først aflagt i "Danmarks Fjord, Hagens Fjord and Independence Sund. (Hagens kort)" (Amdrup 1913, Pl. IV) som J.P. Kochs Bugt*, men JPK ønskede ikke, at områder berejst af ham, blev navngivet efter ham, derfor blev navnet ændret. Aflagt i "Nordöst-Grönland, nordlige Blad" (Koch 1916, Pl. IV) som Wandels Hav.	Amdrup G. 1913: Report on the Danmark Expedition to the North-East Coast of Greenland 1906-08. Meddelelser om Grønland 41, (1), 1-270. Koch J.P. 1916: Survey of Northeast Greenland. Meddelelser om Grønland 46, (2), 79-468.		WANDEL HAV.	Nunat Aqqi.	
270	20-05	WENDEL PYNT.	Pyntpå S-kysten af Germania Land, V for Danmark Havn og S for Harefjeld.	76	18	Formentlig Andreas Christian Dannemancius Wendel (1845-1927). Fra 1903 kontorchef for Magasinkontoret på Orlogsværftet. 1915 afgået Kan have hjulpet Danmark-Ex.	Danmark-Ex 1906-08 - Kan være efter forslag fra Chr.B. Thostrup, der opmålte området - Aflagt i "Danmarks Havn and environs" (Koch 1916, Pl. II) som Wendels Pynt.	Koch J.P. 1916: Survey of Northeast Greenland. Meddelelser om Grønland 46, (2), 79-468.		WENDEL PYNT.	Nunat Aqqi.	

Id	Dato	Stednavn	Beliggenhed	Bredde	Længde	Oprindelse	Navngiver	Særlig kilde	Arktisk foto	Grønlandsk stednavn	Navngiver GL	Betydning
271	20-04	WINGE KYST.	SV-kystlandet af Germania Land mod N-siden af Dove Bugt.	76	19	Adolf HERLUF WINGE (1857-1923). DK zoolog. 1874 student. 1881 magister. 1883 ansat ved Zoologisk Museum, 1885 assistent, 1892 viceinspektør. 1910 indvalgt i Det Kgl. Danske Videnskabernes Selskab. Artikler i Meddelelser om Grønland om grønlandske fugle og pattedyr.	Danmark-Ex 1906-08 - Til minde. Kysten var Manniches primære arbejdsfelt - Aflagt i "Danmarks Havn and environs" (Koch 1916, Pl. II) som Winges Kyst.	Koch J.P. 1916: Survey of Northeast Greenland. Meddelelser om Grønland 46, (2), 79-468.		WINGE KYST.	Nunat Aqqi.	
272	20-05	YDERBUGTEN.	Bugt på S-siden af Germania Land, Ø for halvøen med Kap Bismarck.	76	18	Bugten Ø for Danmark Havn og halvøen med Kap Bismarck, yderst mod havet.	Danmark-Ex 1906-08 - Aflagt i "Danmarks Havn and environs" (Koch 1916, Pl. II),	Koch J.P. 1916: Survey of Northeast Greenland. Meddelelser om Grønland 46, (2), 79-468.		YDERBUGTEN.	Nunat Aqqi.	
782	23-03	YDERSKÆR.	Rækken af skær strækkende sig fra det SØ-lige hjørne af Germania Land mod S Ø for Yderbugten, omfatter Ørnen Ø.	76	18	Beskrivende i overensstemmelse med Yderbugten.	Danmark-Ex 1906-08 - Aflagt i "Charles Poulsen »Med venlig hilsen« kort (RIM)". Navnet er ikke set brugt af andre.	RIM 5060 N: Charles Poulsen delvist koloreret kort over Germania Land signeret "Med venlig Hilsen Ch. Poulsen", udateret. På Ringkøbing Museum.		¤.		
273	20-05	YMER NUNATAK.	Nunatak på Indlandsisen V for Germania Land. Den N-ligste del af Dronning Louise Land.	77	24	Ymer er i nordisk mytologi urjætten, der fødte de første jætter. Ymer blev dræbt af brødrene Odin, Vile og Ve. Verden blev skabt af hans krop.	Danmark-Ex 1906-08 - I 1908 ved J.P. Koch - Aflagt i "Nordöst-Grönland fra 76°9' til 78° nordlig Brede" (Koch 1916, Pl. III) som Ymers Nunatak.	Koch J.P. 1916: Survey of Northeast Greenland. Meddelelser om Grønland 46, (2), 79-468.	p06530	YMER NUNATAK.	Nunat Aqqi.	
274	20-05	ZACHARIAE ISSTRØM.	Stor gletsjer SV for Lambert Land der bevæger sig fra NV ud i Jøkelbugt V for Schnauder Ø. En af Den Nordøstgrønlandske Isstrøms 3 store udløbsgletsjere; de 3 er Nioghalvfjerdsfjorden, Storstrømmen og Zachariae Gletsjer.	78	20	J.P. Koch henviser (1916, 164) til bogen "G. Zachariae: De Geodætiske Hovedpunkter og deres Koordinater. Kjøbenhavn 1876.". Forfatteren har lagt navn til isstrømmen. GEORG Karl Christian ZACHARIAE (1835-1907). 1849 kadet. 1853 sekondløjtnant infanteriet. 1857 geodætiske studier ved den militære højskole. 1863 ansat ved generalstabens topografiske afdeling. 1864 adjudant ved infanterireserven og deltog i forsvaret af Dannevirke, Dybbøl og Als. 1865 premierløjtnant. 1867 kaptajn. 1868-84 lærer i geodæsi og topografi ved Hærens Officersskole. 1873 tilknyttet den danske gradmåling og havde herefter både en karriere som officer og som geodæt. 1879 souschef ved 1. generalkommando. 1882 oberstløjtnant. 1883 tillige direktør for gradmålingen efter C.C.G. Andræ (Andræ Havn*). 1888-93 stabschef ved 2. generalkommando. 1889 oberst. 1893 indvalgt i Det Kgl. Danske Videnskabernes Selskab. 1893-95 regimentschef. 1895 generalmajor og chef for 2. jyske brigade. 1897 chef for 2. sjællandske brigade. 1901 chef for generalstaben. 1903 generalløjtnant og chef for 1. generalkommando. 1905 pensioneret.	Danmark-Ex 1906-08 - Aflagt i "Nordöst-Grönland, nordlige Blad" (Koch 1916, Pl. IV) som Zachariaes Isstrøm.	Koch J.P. 1916: Survey of Northeast Greenland. Meddelelser om Grønland 46, (2), 79-468.		ZACHARIAE ISSTRØM.	Nunat Aqqi.	
522	23-03	ØEN. (Danmark-Ex).	Forhøjning i Germania Land på den grusede skråning umiddelbart V for Østerelvens munding i Danmark Havn.	76	18	Forhøjningen var det første område, der om foråret blev snebart, og derfor stak op af sneen som en ø.	Danmark-Ex 1906-08 - Ikke angivet i „Danmark"s Vinterkvarter 1906-08." (Amdrup 1913, Pl. III). Navnet brugt af A. Lundager (1917) og indføjet med referencen "I" på en kopi af kortet.	Lundager A. 1917: Some notes concerning the Vegetation of Germania Land, North East Greenland. Meddelelser om Grønland 43, (13), 347-414. Amdrup G. 1913: Report on the Danmark Expedition to the North-East Coast of Greenland 1906-08. Meddelelser om Grønland 41, (1), 1-270.	06692	¤.		

Id	Dato	Stednavn	Beliggenhed	Bredde	Længde	Oprindelse	Navngiver	Særlig kilde	Arktisk foto	Grønlandsk stednavn	Navngiver GL	Betydning
275	20-05	ØKSEBLADET.	Det yderste af halvøen på SØ-hjørnet af Germania Land.	76	18	"… jeg for min del havde andel i følgende af kortets navne: … "Øksebladet". Navnet hidrører fra landets form." (AI: 300/137/15, s. 309). Halvøens form minder om en dobbeltsleben økse.	Danmark-Ex 1906-08 - Efter forslag af Chr.B. Thostrup - Aflagt i "Danmarks Havn and environs" (Koch 1916, Pl. II).	AI: 300/137/15: Danmark-Ekspeditionen/Chr. B. Thostrups dagbøger 1906-1908 mm/Chr. Bendix Thostrup: ”Dagbogsblade fra Danmark-Ekspeditionen til Nordøstgrønland 1906-08”. Koch J.P. 1916: Survey of Northeast Greenland. Meddelelser om Grønland 46, (2), 79-468.		ØKSEBLADET.	Nunat Aqqi.	
276	23-03	ØRESUND.	Sund strækkende sig fra Stormbugt i N mod SØ mellem Lille Koldewey og Kap Bismarck næsset på Germania Land.	76	18	Farvandet Øresund.	Danmark-Ex 1906-08 - Aflagt i Alf Trolles (1913) planche XIV - og på "Charles Poulsen kort over Germania Land dateret 19/3 08" (Poulsen 1991).	Trolle A. 1913: Hydrographical observations from the Danmark Expedition. Meddelelser om Grønland 41, (2), 271-426. Planche XIV. Poulsen C. 1991: Yngstemandens Dagbøger. Rhodos, København.		ØRESUND.	Nunat Aqqi.	
277	20-05	ØRNEN Ø.	SØ for Germania Land. S for Øksebladet. Ø for Yderbugten og halvøen med Kap Bismarck.	76	18	"… jeg for min del havde andel i følgende af kortets navne: … "Ørnens Ø". Efter Søunderofficersforeningen i København." (AI: 300/137/15, s. 309). Ørnen var navnet på foreningen, og den udgav bladet Udkiggen, der lagde navn til øens SØ-forbjerg: Kap Udkiggen*.	Danmark-Ex 1906-08 - Efter forslag af Chr.B. Thostrup - Aflagt i "Danmarks Havn and environs" (Koch 1916, Pl. II) som Ørnens Ø.	AI: 300/137/15: Danmark-Ekspeditionen/Chr. B. Thostrups dagbøger 1906-1908 mm/Chr. Bendix Thostrup: ”Dagbogsblade fra Danmark-Ekspeditionen til Nordøstgrønland 1906-08”. Koch J.P. 1916: Survey of Northeast Greenland. Meddelelser om Grønland 46, (2), 79-468.		ØRNEN Ø.	Nunat Aqqi.	
778	20-05	ØSTERBERG.	Fjeld i den SØ-lige del af Ad.S. Jensen Land på N-siden af mundingen til den smalle del af Bessel Fjord.	75	20	Henning Bistrups mellemnavn "Østerberg", der går igen hos hans søskende, og som var deres mors (Kap Anna Bistrup*) familienavn.	Danmark-Ex 1906-08 - Foreslået af Henning Bistrup i rejsedagbog (AI: 300/136/3 27/4-08). HB skriver: "Indgangsfjeldet på Nordsiden »Østerberg«.". Navnet er ikke set brugt ellers.	AI: 300/136/3: Danmark-Ekspeditionen/Henning Bistrups dagbogsnotater, rejsedagbog, observationsnoter, nordlysobservationer, vagtlister, notesbøger vedr. vandstands- og tidevandsobservationer, kortskitser, fragmentariske beretninger om to slæderejser, oversigter/ Rejsedagbog, april-juni 1908.		0		
592	20-05	ØSTERELV.	Elv i S-lige del af Amdrup Land der munder ud i Ingolf Fjord.	80	16	Geologisk fundsted - elv liggende Ø for Vesterelv.	Danmark-Ex 1906-08 - Aflagt i Karl A. Grönwalls (1916) "Map showing the localities of Carboniferous Rocks found in North-East Greenland…" som Eastern River.	Grönwall K.A. 1916: The Marine Carboniferous of North-East Greenland and its Braciopod Fauna. Meddelelser om Grønland 48, (20), 509-618.		ØSTERELV.	Nunat Aqqi.	
278	20-05	ØSTERELVEN.	Elv SØ i Germania Land med udløb i Danmark Havn Ø for "Danmark"s ankerplads.	76	18	Placeringen i forhold til "Danmark".	Danmark-Ex 1906-08 - Aflagt i "„Danmark"s Vinterkvarter 1906-08." (Amdrup 1913, Pl. III) som Øster-Elven.	Amdrup G. 1913: Report on the Danmark Expedition to the North-East Coast of Greenland 1906-08. Meddelelser om Grønland 41, (1), 1-270.	06549 ++ Søg også efter Østre Elv.	ØSTERELVEN.	Nunat Aqqi.	

Id	Dato	Stednavn	Beliggenhed	Bredde	Længde	Oprindelse	Navngiver	Særlig kilde	Arktisk foto	Grønlandsk stednavn	Navngiver GL	Betydning
279	20-05	ØSTRE HAVNENÆS.	Næs i Germania Land. På Kap Bismarck Næsset på Ø-siden af indsejlingen til Danmark Havn. Danner østre ydermole.	76	18	Placeringen i forhold til Danmark Havn. Omtalt af Trolle som Havnemolen: "… jeg går min tur ud over Havnemolen, som den nu kaldes, den østre Havnemole ud mod Havet." (Trolle 2016, 27. marts 1907).	Danmark-Ex 1906-08 - Aflagt i "Danmarks Havn and environs" (Koch 1916, Pl. II)	Trolle A. (Redaktion Andreassen J., Medonos J.C.) 2016: Som kaptajnen så det. Kaptajn Alf Trolles Legat, Kbh. Koch J.P. 1916: Survey of Northeast Greenland. Meddelelser om Grønland 46, (2), 79-468.	06789	ØSTRE HAVNENÆS.	Nunat Aqqi.	
613	11-08	ØVRE SØ.	Annekssøen*.	76	18	Formentligt et tidligt navn for Annekssøen. Beskriver søens beliggenhed i forhold til Sælsøen, der blev opdaget først. "Gustav mener, at Øvre-Søen går helt op til Marie Valdemars bredde." skrev Chr.B. Thostrup i sin dagbog 12. apr. 1908, (AI: 300/137/15, s. 478)	Danmark-Ex 1906-08 - Brugt af Charles Poulsen (1991, 239) og underbygget af Amdrup (1913, 252) - Brugt af Chr. B. Thostrup.	Poulsen C. 1991: Yngstemandens Dagbøger. Rhodos, København. Amdrup G. 1913: Report on the Danmark Expedition to the North-East Coast of Greenland 1906-08. Meddelelser om Grønland 41, (1), 1-270. AI: 300/137/15: Danmark-Ekspeditionen/Chr.B. Thostrups dagbøger 1906-1908 mm/Chr. Bendix Thostrup: ”Dagbogsblade fra Danmark-Ekspeditionen til Nordøstgrønland 1906-08”.		2		

Antal poster: 371

Stednavnelisterne er beskyttede i henhold til lov om ophavsret, og rettighederne tilhører Jan Løve. Hvis oplysninger fra listerne publiceres i anden sammenhæng, bedes følgende anført: "Copyright Jan Løve/Arktisk Institut".

Østgrønlandske Stednavne - fra den første kortlægning

Alabama-Expeditionen til Grønlands Nordøstkyst 1909-12 (E. Mikkelsen)

Id	Dato	Stednavn	Beliggenhed	Bredde	Længde	Oprindelse	Navngiver	Særlig kilde	Arktisk foto	Grønlandsk stednavn	Navngiver GL	Betydning
542	23-04	ALABAMA HAVN.	Lille vig på Ø-kysten af Shannon, S for Kap Sussi. Ø for Meyerstein Bjerg. Ved N-siden af indløbet til Nordenskiöld Bugt. Lige S for Alabamahytten.	75	18	Navngivet efter ekspeditionens skib Hardangerjagten "Alabama" på ca. 40 tons, som var blevet købt i Stavanger marts 1909, og derefter sejlet til DK for at blive isforstærket, idet hun ikke var bygget til ishavssejlads. "Alabama" ankom hertil 25. aug. 1909 og havde vinterhavn her, indtil hun sank i marts 1910 efter de skader, hun havde fået på vej ind gennem isen. Skibet blev ophugget og materialerne brugt til at bygge Alabamahytten og til brænde.	Alabama 1909-12 - Ejnar Mikkelsen i aug. 1909 efter ankomsten - Aflagt i "Route-Chart" (Mikkelsen 1922).	Mikkelsen E. 1922: Alabama-Expeditionen til Grønlands Nordøstkyst 1909-1912 under ledelse af Ejnar Mikkelsen – Report on the Expedition. Meddelelser om Grønland 52, (1), 1-142.	08169	¤.		
14	23-03	ALABAMA NUNATAK.	Nunatak N for Dronning Louise Land, V for Hertugen af Orléans Land.	77	24	Ekspeditionens skib, nordlandsjagten "Alabama". Alabama Havn*.	Alabama 1909-12 - Opdaget af Ejnar Mikkelsen - Aflagt i "Alabama-kortet" (Mikkelsen 1922).	Mikkelsen E. 1922: Alabama-Expeditionen til Grønlands Nordøstkyst 1909-1912 under ledelse af Ejnar Mikkelsen – Report on the Expedition. Meddelelser om Grønland 52, (1), 1-142.		ALABAMA NUNATAK.	Nunat Aqqi.	
25	19-07	AMDRUP HØJLAND.	Landområde der på "Alabama-kortet" er aflagt Ø og V for Fyn Sø altså i den S-lige ende af både Kronprins Christian Land og Mylius-Erichsen Land. Nu aflagt af KVUG som et højland V for Skjoldungen Elv og Fyn Sø i Mylius-Erichsen Land.	80	24	"named after Captain G.C. Amdrup R.D.N. member of the committee and my first commander on Arctic expeditions" (Mikkelsen 1922, 65). Georg Carl Amdrup (1866-1947). 1884 søkadet. 1888 sekondløjtnant. 1891 premierløjtnant. 1892 til IS med krydseren "Diana" som skulle søge efter Østgrønlandske-Ex (Ryder)'s "Hekla", hvis det ikke var dukket op i Dyrefjord inden 24. aug. 1898-1900 leder af Carlsberg 1898-1900, der var den første arktiske ekspedition, som Ejnar Mikkelsen deltog i. 1900 Det Kgl. Danske Geografiske Selskabs guldmedalje. 1905 kaptajn. 1906-16 adjudant hos Prins Valdemar. 1905 anbefalede Danmark-Ex 1906-08 (Mylius-Erichsen) i en fællesudtalelse (AI: 300/7/1). med T.V. Garde, G.F. Holm, A. Hovgaard og C. Ryder til Mylius-Erichsen, rådgav Mylius-Erichsen. 1906 udpeget af Marineministeriet til komitéen for Danmarks-Ex 1906-08 og fra 1909 til komitéen for Alabama 1909-12. 1909 suppleant i den internationale polarkommission i Bruxelles. 1913 medlem af KVUG, 1930-31 som formand. 1916 kommandør. 1927 viceadmiral. 1931 afsked.	Alabama 1909-12 - Opdaget af Ejnar Mikkelsen - Aflagt i "Alabama-kortet" (Mikkelsen 1922) som Amdrups Højland.	Mikkelsen E. 1922: Alabama-Expeditionen til Grønlands Nordøstkyst 1909-1912 under ledelse af Ejnar Mikkelsen – Report on the Expedition. Meddelelser om Grønland 52, (1), 1-142. AI: 300/7/1: Danmark-Ekspeditionen/Breve med udtalelser om Danmark Ekspeditionens ekspeditionsplaner/9 breve.		AMDRUP HØJLAND.	Nunat Aqqi	
16	23-03	BILDSØE NUNATAKKER.	Nunatakker N for Dronning Louise Land, V for Hertugen af Orléans Land.	78	23	"… was he first to carry on systematic investigations on the Inlandice" (Mikkelsen 1922, 50) i 1878, 79, 84 og 85. Jens Arnold Diderich Jensen (Bildsøe) (1849-1936). DK søofficer. 1871 sekondløjtnant (marinen). 1877 deltager i K.J.V. Steenstrups undersøgelsesrejse i S-GL. 1878, 79, 84 og 85 leder af undersøgelses- og opmålingsekspeditioner i GL. 1886 kaptajn. 1887 og 88 fører af KGH's "Hvidbjørnen". 1889-1921 navigationsdirektør. 1901 kommandør. Navigationsskoledirektør, da Ejnar Mikkelsen gik på skolen, og JADJ henledte EM's opmærksomhed på Den østgrønlandske Expedition 1898-1900 (Amdrup). 1911 kgl. bevilling til navneforandring til B. 1914-31 i bestyrelsen for Det Kgl. Danske Geografiske Selskab, 1931 æresformand. Medlem af komiteen for 5. Thule 1921-24 (Knud Rasmussen).	Alabama 1909-12 - Opdaget af Ejnar Mikkelsen - Aflagt i "Alabama-kortet" (Mikkelsen 1922) som Bildsøe's Nunatakker.	Mikkelsen E. 1922: Alabama-Expeditionen til Grønlands Nordøstkyst 1909-1912 under ledelse af Ejnar Mikkelsen – Report on the Expedition. Meddelelser om Grønland 52, (1), 1-142.	299750	BILDSØE NUNATAKKER.	Nunat Aqqi.	

Id	Dato	Stednavn	Beliggenhed	Bredde	Længde	Oprindelse	Navngiver	Særlig kilde	Arktisk foto	Grønlandsk stednavn	Navngiver GL	Betydning
19	23-03	BLOCH NUNATAKKER.	Nunatakker inderst i Nioghalvfjerdsfjorden - dengang omgivet af Indlandsisen, nu på kanten. V for Kai Nielsen Fjeld.	79	19	"Thanks are due to Commander Bloch H.M.S. "Hekla" … for all kind assistance rendered us," (Mikkelsen 1922, VII). Jacob Chr. Demant Bloch (1859-1944). 1881 sekondløjtnant (marinen). 1886-87 deltager i og 90 leder af opmålingsekspedition i V- GL. 1899 kaptajn. 1905-09 chef for Søkortarkivets 2. afd., Flådens Mærkevæsen. 1909 kommandør. 1909 chef for krydseren "Hekla", der i sommeren 1909 var øvelsesskib for underofficerselever og tillige stationsskib ved FO og IS. Hjalp Alabama 1909-12 bl. a. med de syge hunde på FO.	Alabama 1909-12 - Opdaget af Ejnar Mikkelsen. Pejlet på stor afstand - Aflagt i "Alabama-kortet" (Mikkelsen 1922) som Bloch's Nunatakker.	Mikkelsen E. 1922: Alabama-Expeditionen til Grønlands Nordøstkyst 1909-1912 under ledelse af Ejnar Mikkelsen – Report on the Expedition. Meddelelser om Grønland 52, (1), 1-142.		BLOCH NUNATAKKER.	Nunat Aqqi.	
22	20-06	BROCKMEYER BJERG.	Oprindeligt aflagt som en nunatak på Indlandsisen, men var formentlig et fjeld i Kronprins Christian Land. Bruges nu om et fjeld S for Sødalen og NØ for Keglen.	80	21	"Thanks are due to Commander Brockmeyer H.M.S. "Islands Falk" … for all kind assistance rendered us," (Mikkelsen 1922, VII). Ernst Jens Gustav Brockmeyer (1862-1940). 1883 sekondløjtnant (marinen). 1885 premierløjtnant. 1901 kaptajn. 1909 chef for inspektionsskibet "Islands Falk" ved FO og IS. Hjalp bl.a. ved at tage "Alabama" på slæb fra Vestmannaeyjar til Reykjavik, ved at afgive maskinassistent Iver P. Iversen da ekspeditionens maskinist fik forfald og ved at give "Alabama" et slæb mod N mod GL fra Patricks Fjord (nu Patreksfjördur).	Alabama 1909-12 - Opdaget af Ejnar Mikkelsen. Pejlet på stor afstand - Aflagt i "Alabama-kortet" (Mikkelsen 1922) som Brockmeyer's Nunatak.	Mikkelsen E. 1922: Alabama-Expeditionen til Grønlands Nordøstkyst 1909-1912 under ledelse af Ejnar Mikkelsen – Report on the Expedition. Meddelelser om Grønland 52, (1), 1-142.		BROCKMEYER BJERG.	Nunat Aqqi.	
21	22-10	C.H. JØRGENSEN'S NUNATAK.	Oprindeligt aflagt som en nunatak på Indlandsisen, men var formentlig et fjeld i Kronprins Christian Land. Da lokaliteten ikke kan lokaliseres sikkert, bruges navnet ikke mere.	80	22	Chr. Herman Jørgensen (1873-1962). DK officer. 1893 sekondløjtnant af infanteriet. 1899 premierløjtnant. 1909 adjudant ved 9. regiment i Viborg. 1909-10 Alabama 1909-12. CHJ skulle have været med til Danmark Fjord, men var ude af stand hertil pga. de forfrysninger, han pådrog sig under turen til Brønlunds Grav i 1909. 1911 til rådighed ved Hærens Tekniske Korps. 1912 kaptajn og derefter 4. bataljon. Under 1. verdenskrig i Krigsministeriet, udsendt til USA for at skaffe ammunition, og efter krigen ledte han krigsfangetransporter. 1920 chef for 2. divisions korporal skole og fra dec. tillige chef for den enhed, der skulle sendes til Vilnius som DKs 1. fredsbevarende styrke. Marts 1921 udsendelsen aflyst, og enheden opløst (Clemmensen 2007). 1924 til rådighed for 13. regiment for dets afvikling. 1925 til rådighed for 4. regiment. 1927 oberstløjtnant og chef for 10. bataljon. 1930 afskediget, årsag ukendt.	Alabama 1909-12 - Opdaget af Ejnar Mikkelsen. Pejlet på stor afstand - Aflagt i "Alabama-kortet" (Mikkelsen 1922).	Clemmensen M.H. 2007: "Vilnakommandoet" 1920-21 - Danmarks første kontingent til en international fredsbevarende styrke. Forsvarsakademiet, København. Mikkelsen E. 1922: Alabama-Expeditionen til Grønlands Nordøstkyst 1909-1912 under ledelse af Ejnar Mikkelsen – Report on the Expedition. Meddelelser om Grønland 52, (1), 1-142.		¤		
17	20-03	GARDE NUNATAKKER.	Nunatakker N for Dronning Louise Land, V for Hertugen af Orléans Land.	78	22	"… who amongst other achievements in Greenland commanded an expedition on the most southerly part of the Inlandice during the spring of 1893" (Mikkelsen 1922, 50). THOMAS Vilhelm GARDE (1859-1926). DK søofficer. 1880 Gerners Medalje og sekondløjtnant. 1881 premierløjtnant. 1883-85 med Konebåds-Ex (Holm) (Holm Bjerg*). 1888, 89, 90 og 91 i KGH's "Hvidbjørnen" til GL. 1892 til IS i krydseren "Diana" som skulle søge efter Østgrønlandske-Ex (Ryder)'s "Hekla", hvis det ikke var dukket op i Dyrefjord inden 24. aug. 1893 leder af en ekspedition til Julianehåb distriktet og Indlandsisen. 1897 fører i den russiske isbryder "Nadeshnij" fra Kbh. til Vladivostok. 1898 kaptajn. 1905 anbefalede Danmark-Ex 1906-08 (Mylius-Erichsen) i en fællesudtalelse med G.C. Amdrup, G.F. Holm, A. Hovgaard og C. Ryder til Mylius-Erichsen, rådgav Mylius-Erichsen (AI: 300/7/1). 1908 kommandør og direktør for Marineministeriet, viste Alabama 1909-12 stor interesse og støttede ved at give Iver Iversen orlov. 1911-14 chef for flådens stab. 1918 kontreadmiral og chef for den flydende defension ved Kbh. 1921 ansøgt afsked.	Alabama 1909-12 - Opdaget af Ejnar Mikkelsen - Aflagt i "Alabama-kortet" (Mikkelsen 1922) som Garde's Nunatakker.	Mikkelsen E. 1922: Alabama-Expeditionen til Grønlands Nordøstkyst 1909-1912 under ledelse af Ejnar Mikkelsen – Report on the Expedition. Meddelelser om Grønland 52, (1), 1-142. AI: 300/7/1: Danmark-Ekspeditionen/Breve med udtalelser om Danmark Ekspeditionens ekspeditionsplaner/9 breve.		GARDE NUNATAKKER.	Nunat Aqqi.	

Id	Dato	Stednavn	Beliggenhed	Bredde	Længde	Oprindelse	Navngiver	Særlig kilde	Arktisk foto	Grønlandsk stednavn	Navngiver GL	Betydning
2137	15-09	GERLACHES NUNATAKKER.	Nunatakker N for Dronning Louise Land, V for Hertugen af Orléans Land der er aflagt på samme position og næsten samme topografi. som Ejnar Mikkelsen på det senere "Alabama-kort" (Mikkelsen 1922) aflagde Moltke Nunatakker* med. På 1922- kortet optræder Gerlaches Nunatakker ikke, men til gengæld er Pic de Gerlache* aflagt længere væk, men i næsten samme retning.	78	22	Adrien Victor Joseph de Gerlache de Gomery (1866-1934). Pic de Gerlache*. Historien kan være den, at EM ikke har fået rentegnet sit kort inden 1913-udgaven, og at EM derved har taget Pic de Gerlache for nogle nunatakker på Indlandsisen.	Alabama 1909-12 - Aflagt i "Kort visende Ruten for capt. Ejnar Mikkelsens Expedition 1909-1912" (Mikkelsen 1913a).	Mikkelsen E. 1913a: Tre Aar paa Grønlands Østkyst. Gyldendalske Boghandel - Nordisk Forlag. København og Kristiania. Mikkelsen E. 1922: Alabama-Expeditionen til Grønlands Nordøstkyst 1909-1912 under ledelse af Ejnar Mikkelsen – Report on the Expedition. Meddelelser om Grønland 52, (1), 1-142.		2		
5	20-01	GLÜCKSTADT NUNATAK.	Nunatak på NV-siden af Dronning Louise Land.	77	25	VALDEMAR Josef GLÜCKSTADT (1868-1942). DH grosserer. Søn af Isak G. (Kap Isak Glückstadt*) 1890 medindehaver af "Max Levig & Co", som især beskæftigede sig med assurance. 1895 gift med Julie Emilie Ree. 1907 italiensk konsul, senere generalkonsul. Interesseret i geografi; bestyrelsesmedlem i Det Kgl. Danske Geografiske Selskab og med i komiteen for Danmark-Ex 1906-08 (Mylius-Erichsen) og fortsatte i komiteen for Alabama 1909-12. Bidrog stort med penge og naturalier. 1912 medlem af komiteen for Louise Land-Eks 1912-13 (J.P. Koch) og støttede med kr. 1.000 samt apotekersager.	Alabama 1909-12 - Opdaget af Wilhelm Laub - Aflagt i "Alabama-kortet" (Mikkelsen 1922) som Glückstadt's Nunatak.	Mikkelsen E. 1922: Alabama-Expeditionen til Grønlands Nordøstkyst 1909-1912 under ledelse af Ejnar Mikkelsen – Report on the Expedition. Meddelelser om Grønland 52, (1), 1-142.		GLÜCKSTADT NUNATAK.	Nunat Aqqi.	
4	23-03	HENIUS NUNATAK.	Nunatak på NV-siden af Dronning Louise Land.	77	25	Erik Semmy Henius (1863-1926). Biografi ved Erik S. Henius Land.	Alabama 1909-12 - Opdaget af Wilhelm Laub - Aflagt i "Alabama-kortet" (Mikkelsen 1922).	Mikkelsen E. 1922: Alabama-Expeditionen til Grønlands Nordøstkyst 1909-1912 under ledelse af Ejnar Mikkelsen – Report on the Expedition. Meddelelser om Grønland 52, (1), 1-142.	#	HENIUS NUNATAK.	Nunat Aqqi.	
2105	15-03	HJORTEFJÆLD VALLEY.	Hjertefjeldsdal*.	81	22	"The first flat country we met with was in the Hjortefjælds valley, a plain stretching in from the coast to the foot of the hills some 4 or 5 miles away." (Mikkelsen 1913, 316). Her tale om en fejlskrivning, der skulle have stået Hjertefjeld.	Alabama 1909-12 - Aflagt i "Sketch Map to illustrate Einar Mikkelsen's Expedition to North East Greenland 1909-12." (Mikkelsen 1913b).	Mikkelsen E. 1913b: Expedition to North-East Greenland, 1909-12. The Geographical Journal, 41, (4), 313-322.		1		
20	23-03	HOLM BJERG.	Fjeld. Oprindeligt aflagt som en nunatak på Indlandsisen, men var formentlig et fjeld i Kronprins Christian Land, som ikke er lokaliseret. Navnet er nu af KVUG knyttet til et fjeld på Skallingen mellem Centrumsø og Hekla Sund.	80	21	Gustav Frederik Holm (1849-1940). Biografi ved Kap Gustav Holm*.	Alabama 1909-12 - Opdaget af Ejnar Mikkelsen. Pejlet på stor afstand - Aflagt i "Alabama-kortet" (Mikkelsen 1922) som Holm's Nunatakker.	Mikkelsen E. 1922: Alabama-Expeditionen til Grønlands Nordøstkyst 1909-1912 under ledelse af Ejnar Mikkelsen – Report on the Expedition. Meddelelser om Grønland 52, (1), 1-142.		HOLM BJERG.	Nunat Aqqi.	
460	11-08	HOLM'S NUNATAKKER.	Holm Bjerg*.	80	21		Alabama 1909-12.			1		
27	23-01	IVERSENS NUNATAK.	Nunatak S for Mylius-Erichsen Land og Fynske Alper.	80	27	"volunteered to leave "Islands Falk" and join the expedition," (Mikkelsen 1922, VIII). IVER Peder IVERSEN (1884-1968). Født ved Varde. Uddannet maskinist. Maskinist i marinen. 1909 tjeneste i "Islands Falk". Aug. 1909 orlov for at deltage i Alabama 1909-12; ledsagede Ejnar Mikkelsen på eftersøgningen efter spor efter Danmark-Ex 1906-08 (Mylius-Erichsen) og efterfølgende overvintringer. Aug. 1912 tjeneste i "Lossen". 1913 gift i Lyngby med Dagmar Schou. Maskinmester på Dansk Gardin & Textil Fabrik, Lyngby. Drev landbrug på Furesøgård ved Holte og på Brandegården ved Varde.	Alabama 1909-12 - Opdaget af Ejnar Mikkelsen. Pejlet på stor afstand - Aflagt i "Alabama-kortet" (Mikkelsen 1922) som Iversen's Nunatak.	Mikkelsen E. 1922: Alabama-Expeditionen til Grønlands Nordøstkyst 1909-1912 under ledelse af Ejnar Mikkelsen – Report on the Expedition. Meddelelser om Grønland 52, (1), 1-142.		KAP IVERSEN.	Nunat Aqqi.	

Id	Dato	Stednavn	Beliggenhed	Bredde	Længde	Oprindelse	Navngiver	Særlig kilde	Arktisk foto	Grønlandsk stednavn	Navngiver GL	Betydning
6	23-03	JUEL-BROCKDORFF BJERG.	Nunatak der danner NV-hjørnet af Dronning Louise Land	77	25	Niels Baron Juel-Brockdorff (1878-1964). DK søofficer. 1909 i inspektionsskibet "Islands Falk" til IS sammen med Wilhelm Laub. Navngivet i respekt for kollega. Biografi ved Kap Niels*.	Alabama 1909-12 - Opdaget af Wilhelm Laub - Aflagt i "Alabama-kortet" (Mikkelsen 1922) som Juel-Brockdorff's Nunatak.	Mikkelsen E. 1922: Alabama-Expeditionen til Grønlands Nordøstkyst 1909-1912 under ledelse af Ejnar Mikkelsen – Report on the Expedition. Meddelelser om Grønland 52, (1), 1-142.		IUEL-BROCKDORFF BJERG.	Nunat Aqqi.	
11	23-03	KAP TREKLØVER.	Forbjerg mod N på Prins Axel Nunatak N-ligst i Dronning Louise Land.	77	24	Formen.	Alabama 1909-12 - Opdaget af Wilhelm Laub - Aflagt i "Alabama-kortet" (Mikkelsen 1922).	Mikkelsen E. 1922: Alabama-Expeditionen til Grønlands Nordøstkyst 1909-1912 under ledelse af Ejnar Mikkelsen – Report on the Expedition. Meddelelser om Grønland 52, (1), 1-142.		KAP TREKLØVER.	Nunat Aqqi.	
10	23-03	KREBS BJERG.	Nunat i den N-lige del af Dronning Louise Land, S for Prins Axel Nunatak.	77	24	Kan være Holger Klingberg Krebs (1872-1953). 1893 sekondløjtnant (marinen). 1899 premierløjtnant. 1909 kaptajn.	Alabama 1909-12 - Opdaget af Wilhelm Laub - Aflagt i "Alabama-kortet" (Mikkelsen 1922) som Krebs Nunatak.	Mikkelsen E. 1922: Alabama-Expeditionen til Grønlands Nordøstkyst 1909-1912 under ledelse af Ejnar Mikkelsen – Report on the Expedition. Meddelelser om Grønland 52, (1), 1-142.		KREBS BJERG.	Nunat Aqqi.	
15	23-03	LAUB NUNATAKKER.	Nunatakker N for Dronning Louise Land, V for Sønderland i Hertugen af Orléans Land.	78	22	"… named after lieut. W. Laub, R.D.N., who was the second-in-command of the expedition, and who commanded the party to the west coast of Dronning Louise's Land" (Mikkelsen 1922, 53). Frederik Wilhelm Haae Laub (1887-1945). 1903 søkadet. 1907 sekondløjtnant. 1908 premierløjtnant. 1909 i inspektionsskibet "Islands Falk" til IS. 1909-1910 Alabama ekspeditionen. 1913 flyvercertifikat. 1919 kaptajn. 1928 afsked fra marinen. 1932 havnedirektør i Kbh.	Alabama 1909-12 - Opdaget af Ejnar Mikkelsen - Aflagt i "Alabama-kortet" (Mikkelsen 1922) som Laub's Nunatakker.	Mikkelsen E. 1922: Alabama-Expeditionen til Grønlands Nordøstkyst 1909-1912 under ledelse af Ejnar Mikkelsen – Report on the Expedition. Meddelelser om Grønland 52 (1), 1-142.		LAUB NUNATAKKER.	Nunat Aqqi.	
26	23-03	LEFFINGWELL NUNATAK.	Nunatak på Indlandsisen S for Mylius-Erichsen Land, V for Fyn Sø.	80	26	Ernest deKoven Leffingwell (1876-1971). Amerikansk geolog. 1901 chefgeolog på "Baldwin-Ziegler Polar Expedition" til Franz Joseph Land, nu Zemlja Frants-Iosifa, som Ejnar Mikkelsen deltog i som kartograf. 1906-08 næstkommanderende på "the Anglo-American Polar Expedition" til farvandene N for Alaska, som EM ledede. 1922 Royal Geographical Society's guldmedalje "For surveys and investigations on the coast of Northern Alaska" (www.rgs.org).	Alabama 1909-12 - Opdaget af Ejnar Mikkelsen. Pejlet på stor afstand - Aflagt i "Alabama-kortet" (Mikkelsen 1922) som Leffingwell's Nunatakker.	http://www.rgs.org/AboutUs/Medals+and+Awards/Recent+Awards.htm. Mikkelsen E. 1922: Alabama-Expeditionen til Grønlands Nordøstkyst 1909-1912 under ledelse af Ejnar Mikkelsen – Report on the Expedition. Meddelelser om Grønland 52, (1), 1-142.		LEFFINGWELL NUNATAK.	Nunat Aqqi.	
9	23-03	LEMBCKE BJERG.	Nunatak i den NV-lige del af Dronning Louise Land, Ø for Juel-Brockdorff Nunatak.	77	24	Preben Lembcke (1886-1965). Klassekammerat med Wilhelm Laub på Kadetskolen. 1907 sekondløjtnant (marinen). 1908 premierløjtnant. 1909 sammen med WL i inspektionsskibet "Islands Falk" til IS. 1919 kaptajn.	Alabama 1909-12 - Opdaget af Wilhelm Laub - Aflagt i "Alabama-kortet" (Mikkelsen 1922) som Lembcke's Nunatak.	Mikkelsen E. 1922: Alabama-Expeditionen til Grønlands Nordøstkyst 1909-1912 under ledelse af Ejnar Mikkelsen – Report on the Expedition. Meddelelser om Grønland 52, (1), 1-142.		LEMBCKE BJERG.	Nunat Aqqi.	

Id	Dato	Stednavn	Beliggenhed	Bredde	Længde	Oprindelse	Navngiver	Særlig kilde	Arktisk foto	Grønlandsk stednavn	Navngiver GL	Betydning
770	22-11	MALLEMUKGLETSJEREN.	Gletsjer i den SØ-lige del af Holm Land mellem Mallemukfjeld og det nordfor gletsjeren liggende fjeld, der strækker sig mod N til Hanseeraq Fjord.	80	16	Gletsjeren har sit navn fra det markante fjeld ved siden af, som Danmark-Ex 1906-08 (Mylius-Erichsen) navngav Mallemukfjeldet. Eigil Knuths dagbog 10.-11. maj 1939: "However, in the course of three hours we passed the mountain (JL: Mallemukfjeld) and of the Mallemukgletscher we travelled far seawards." (Knuth 1942, 116). "Mallemukfjæld is cut across by a small glacier, Mallemukgletscher." (Nielsen 1941, 12).	Alabama 1909-12 - Navnet brugt af Ejnar Mikkelsen i teksten til Arktisk foto 08292. På dette foto ser gletsjeren ud til at ligge til højre eller N for fjeldet. Det samme foto er brugt af EM (1922, fig. 63) med teksten "Glacier just south of Mallemukfjældet.". Med disse kilder kan det ikke afgøres, om EM's Mallemukfjeld er det nuværende Mallemukfjeld eller det umiddelbart S for liggende Depotfjeld, ligesom det ikke kan afgøres, om Mallemukgletsjeren er den nuværende Mallemukgletsjer lige N for Mallemukfjeldet eller Depotgletsjeren lige S for. Aflagt i "Nordöstgrönland fra 79°45' til 82° n. Br." (Nielsen 1941) som gletsjeren NØ for Mallemukfjeld, og svarende til Nunat Aqqi.	Mikkelsen E. 1922: Alabama-Expeditionen til Grønlands Nordøstkyst 1909-1912 under ledelse af Ejnar Mikkelsen – Report on the Expedition. Meddelelser om Grønland 52, (1), 1-142. Knuth E. 1942: Report on the Expedition and on subsequent Work at the Mørkefjord Station. Meddelelser om Grønland 126, (1), 1-159. Nielsen E. 1941: Remarks on the Map and the Geology of Kronprins Christians Land. Meddelelser om Grønland. 126, (2), 1-35.	08292 ++	MALLEMUKGLETSJER.	Nunat Aqqi.	
18	23-02	MOLTKE NUNATAKKER.	Moltke Nunatak*. Mikkelsen havde på stor afstand observeret flere landområder, derfor flertalsform.	78	22	"named after Count Carl Moltke, member of Garde's expedition on the southern ice-cape in 1893" (Mikkelsen 1922, 50). CARL Poul Oscar MOLTKE (1869-1935), greve. DK søofficer, embedsmand og politiker. 1889 sekondløjtnant (marinen). 1893 i T.V. Gardes (Garde Nunatakker*) ekspedition til Julianehåb distrikt og den sydlige Indlandsis. 1894 premierløjtnant og leder af en opmålingsekspedition til SV-GL. 1895-97 i den franske marine. 1897 volontør i udenrigsministeriet. 1898 legationssekretær i London. 1900 legationsekretær i Berlin. 1903 Chargé d'affaires i Italien. 1908 gesandt i USA. 1912 gesandt i Tyskland. 1924-26 udenrigsminister. Gift med Cornelia van Rensselaer Thayer (1881-1960).	Alabama 1909-12 - Opdaget af Ejnar Mikkelsen - Aflagt i "Alabama-kortet" (Mikkelsen 1922) som Moltke's Nunatakker. Dansk NØGL-Eks 1938-39 (Knuth) fandt ud af, at der kun er en nunatak.	Mikkelsen E. 1922: Alabama-Expeditionen til Grønlands Nordøstkyst 1909-1912 under ledelse af Ejnar Mikkelsen – Report on the Expedition. Meddelelser om Grønland 52, (1), 1-142.		2		
2135	15-08	MYLIUS-ERICHSENS VARDE. (Alabama).	Ved Ulvebakkerne på Ø-kysten af Mylius-Erichsen Land mellem Danmark Fjord og Sjællandssletten.	81	23	Aflagt i "Kort visende Ruten for capt. Mikkelsens Expedition 1909-12" (Mikkelsen 1913a). I varden fandt Alabama Mylius-Erichsens beretning af 12. sept. 1907. Vardens navn er ikke omtalt i selve teksten, men brugt som billedbeskrivelse. På senere kort er varden aflagt som "Varde". På kortet "The probable route of Mylius Erichsen & party from May 28th to the latter part of September" (Mikkelsen 1922) er Mylius-Erichsen Varde aflagt ved Independence Fjord på samme sted som Danmark-Ex 1906-08 (Mylius-Erichsen). Om Mikkelsen har navngivet varden pga. ukendskab til den "rigtige" M-EV eller ved en fejl vides ikke.	Alabama 1909-12 (Mikkelsen)	Mikkelsen E. 1913a: Tre Aar paa Grønlands Østkyst. Gyldendalske Boghandel - Nordisk Forlag. København og Kristiania. Mikkelsen E. 1922: Alabama-Expeditionen til Grønlands Nordøstkyst 1909-1912 under ledelse af Ejnar Mikkelsen – Report on the Expedition. Meddelelser om Grønland 52, (1), 1-142.		¤		
23	23-03	NAJA ØER.	Små øer i Fyn Sø, der ligger i forlængelse af Danmark Fjord mod SV. Øerne kan ikke findes i dag, og de har måske været morænedannelser i et delta i Fyn Sø.	80	24	Naja Marie Heiberg Holm (1887-1918) datter af Gustav Frederik Holm (Holm Bjerg*). NMHH og Ejnar Mikkelsen blev forlovet kort efter EM's hjemkomst i aug. 1912. De blev gift 9. maj 1913.	Alabama 1909-12 - Opdaget af EM, da EM og Iver Iversen havde passeret Indlandsisen og var nået frem til fast grund og kortlagt land - Aflagt i "Alabama-kortet" (Mikkelsen 1922) som Najas Øer.	Mikkelsen E. 1922: Alabama-Expeditionen til Grønlands Nordøstkyst 1909-1912 under ledelse af Ejnar Mikkelsen – Report on the Expedition. Meddelelser om Grønland 52, (1), 1-142.		NAJA ØER.	Nunat Aqqi.	

Id	Dato	Stednavn	Beliggenhed	Bredde	Længde	Oprindelse	Navngiver	Særlig kilde	Arktisk foto	Grønlandsk stednavn	Navngiver GL	Betydning
769	12-08	NORDBUGTEN. (Alabama).	Sengstacke Bugt*.	75	17	Brugt af Ejnar Mikkelsen (1922, fig. 89 og 90 som North Bay i en engelsk tekst), måske beskrivende. EM har brugt andre navne fra Zweite Deutsche 1869-70, så EM har kendt det "rigtige" navn: Sengstacke Bugt.	Alabama 1909-12 - Navnet brugt af EM i billedteksten til Arktisk foto 08250. Også brugt ved Arktisk foto 41010.	Mikkelsen E. 1922: Alabama-Expeditionen til Grønlands Nordøstkyst 1909-1912 under ledelse af Ejnar Mikkelsen – Report on the Expedition. Meddelelser om Grønland 52, (1), 1-142. Arktiske Fotosamling 08250 som Nordbugten.	48297 ++	2		
771	11-08	NORDLANDET.	Den N-lige del af Shannon.	75	17	Beskrivende. Landet N for Frosnebugt, som deler Shannon i en N-lig og en S-lig del.	Alabama 1909-12 - Navnet brugt af Einar Mikkelsen i teksten til Arktisk foto 08327.	Arktisk foto 08327.	08327	¤		
2	23-01	OLSEN NUNATAKKER.	Nunatakker på Indlandsisen; V for Dronning Louise Land og Revaltoppe.	76	27	Ekspeditionsmedlem styrmand Hans P. Olsen, senere Bessel. Med Wilhelm Laub til Dronning Louise Land i foråret 1910.	Alabama 1909-12 - Opdaget af WL. Pejlet på stor afstand - Aflagt i "Alabama-kortet" (Mikkelsen 1922) som Olsen's Nunatakker.	Mikkelsen E. 1922: Alabama-Expeditionen til Grønlands Nordøstkyst 1909-1912 under ledelse af Ejnar Mikkelsen – Report on the Expedition. Meddelelser om Grønland 52, (1), 1-142.	#	OLSEN NUNATAKKER.	Nunat Aqqi	
620	15-09	ORLEANS ØEN.	En ø i den S-lige del af Jøkelbugt. Danner den N-lige side af Orléans Sund. Navngivet Gamma Ø af Dansk NØGLs-Eks 1938-39 af Eigil Knuth. Nuværende navn er Gamma Ø*.	77	20	Var efter hertugen af Orléans oprindelige navngivning en del af Hertugen af Orléans Land, men hertugen havde ikke navngivet selve øen. Øen danner den N-lige side af Orléans Sund, så i konsekvens heraf har Ejnar Mikkelsen omtalt øen som Orleans Øen (1970) eller Orleans Island (1922, 127 og 188).	Alabama 1909-12 - Brugt beskrivende af EM (1970). Navnet er ikke brugt på Alabama kortene.	Mikkelsen E. 1970: Breve fra Nordøstgrønland - Skrevet i 1911-1912 til forældrene. Privat. København. Brev af 21. juli 1911. Mikkelsen E. 1922: Alabama-Expeditionen til Grønlands Nordøstkyst 1909-1912 under ledelse af Ejnar Mikkelsen – Report on the Expedition. Meddelelser om Grønland 52, (1), 1-142.		2		
3	23-01	POULSEN NUNATAKKER.	3 små nunatakker på Indlandsisen:V for Winston Bjerg i Dronning Louise Land.	76	26	Ekspeditionsmedlem styrmand Georg Poulsen. Med Wilhelm Laub til Dronning Louise Land i foråret 1910.	Alabama 1909-12 - Opdaget af WL. Pejlet på stor afstand - Aflagt i "Alabama-kortet" (Mikkelsen 1922) som Poulsen's Nunatakker.	Mikkelsen E. 1922: Alabama-Expeditionen til Grønlands Nordøstkyst 1909-1912 under ledelse af Ejnar Mikkelsen – Report on the Expedition. Meddelelser om Grønland 52, (1), 1-142.	#	POULSEN NUNATAK.	Nunat Aqqi.	
8	23-03	PRINS AXEL NUNATAK.	Den N-ligste nunatak på selve Dronning Louise Land.	77	24	Prins AXEL Christian Georg (1888-1964). 1908 sekondløjtnant (marinen). 1909 premierløjtnant. 1918 kaptajn. 1923 orlogskaptajn til rådighed og i ØK bl. a. som bestyrelsesmedlem og 1938-53 som foresiddende direktør.	Alabama 1909-12 - Opdaget af Wilhelm Laub - Aflagt i "Alabama-kortet" (Mikkelsen 1922) som Prins Axel's Nunatak.	Mikkelsen E. 1922: Alabama-Expeditionen til Grønlands Nordøstkyst 1909-1912 under ledelse af Ejnar Mikkelsen – Report on the Expedition. Meddelelser om Grønland 52, (1), 1-142.		PRINS AXEL NUNATAK.	Nunat Aqqi.	
772	11-08	SHANNON SYDLAND.	Den S-lige del af Shannon.	75	17	Beskrivende. Landet S for Frosnebugt, som deler Shannon i en N-lig og en S-lig del.	Alabama 1909-12 - Navnet brugt af Einar Mikkelsen i teksten til Arktisk foto 08327	Arktisk foto 08327.	08327	¤		
7	23-03	SPLINTEN.	Nunatak i en klippeformation på NNV-siden af Dronning Louise Land, V for Prins Axel Nunatak.	77	25	En lille meget spids nunatak.	Alabama 1909-12 - Opdaget af Wilhelm Laub - Aflagt i "Alabama-kortet" (Mikkelsen 1922).	Mikkelsen E. 1922: Alabama-Expeditionen til Grønlands Nordøstkyst 1909-1912 under ledelse af Ejnar Mikkelsen – Report on the Expedition. Meddelelser om Grønland 52, (1), 1-142.		SPLINTEN.	Nunat Aqqi.	

Id	Dato	Stednavn	Beliggenhed	Bredde	Længde	Oprindelse	Navngiver	Særlig kilde	Arktisk foto	Grønlandsk stednavn	Navngiver GL	Betydning
13	23-03	SUZANNE BRÆ.	Bræ N for Dronning Louise Land på Indlandsisen. Mellem Ymer Nunatak i N og Dronning Louise Land i S. V for Søstersøerne.	77	23	"… further ahead a perfectly vertical glacier appeared, which was named Suzanne Glacier." (Mikkelsen 1922, 156). Oprindelsen til navnet Suzanne er ukendt. Navnet er ikke fundet i hverken Wilhelm Laubs eller Ejnar Mikkelsens familie. Kan være opkaldt efter en af slædehundene eller hvem ved?	Alabama 1909-12 - Opdaget af WL - Aflagt i "Alabama-kortet" (Mikkelsen 1922).	Mikkelsen E. 1922: Alabama-Expeditionen til Grønlands Nordøstkyst 1909-1912 under ledelse af Ejnar Mikkelsen – Report on the Expedition. Meddelelser om Grønland 52, (1), 1-142.		SUZANNE BRÆ.	Nunat Aqqi.	
12	23-03	SØSTERSØER.	Søeri den NØ-lige del af Dronning Louise Land; mellem Storstrømmen i Ø og Suzanne Bræ i V umiddelbart N for H.A. Jensen Bjerg.	77	23	2 tæt ved hinanden liggende søer umiddelbart Ø for Suzanne Bræ. Den N-ligste benævnt A og den S-ligste B.	Alabama 1909-12 - Opdaget af Wilhelm Laub - Aflagt i "Alabama-kortet" (Mikkelsen 1922).	Mikkelsen E. 1922: Alabama-Expeditionen til Grønlands Nordøstkyst 1909-1912 under ledelse af Ejnar Mikkelsen – Report on the Expedition. Meddelelser om Grønland 52, (1), 1-142.		SØSTERSØER.	Nunat Aqqi.	

Antal poster: 35

Stednavnelisterne er beskyttede i henhold til lov om ophavsret, og rettighederne tilhører Jan Løve. Hvis oplysninger fra listerne publiceres i anden sammenhæng, bedes følgende anført: "Copyright Jan Løve/Arktisk Institut".

Østgrønlandske Stednavne - fra den første kortlægning

Den første Thule Ekspedition 1912 (K. Rasmussen)

Version: 08-05-2023

Id	Dato	Stednavn	Beliggenhed	Bredde	Længde	Oprindelse	Navngiver	Særlig kilde	Arktisk foto	Grønlandsk stednavn	Navngiver GL	Betydning
1361	22-07	ADAM BIERING LAND.	Landområde i Knud Rasmussen Land SV for Peary Land mellem Hobbs Gletsjer og Ittukusuk Dal i N, Heilprin Land i Ø, Marie Sophie Gletsjer og Nyeboe Gletsjer i S og Indlandsisen mod V.	81	33	"Til Minde om en af Stationens og Ekspeditionens bedste Venner giver vi det Navnet Adam Bierings Land." (Rasmussen 1915a, 203). ADAM Gottlob BIERING (1856-1914). DK ingeniør der havde tjent en formue på olie i Baku. Sponsor for Thule Stationen.	1. Thule 1912 - Aflagt i "Kort over Forbindelseslandet mellem Peary Land og Grönland optaget af Peter Freuchen." (Rasmussen 1915b, Pl. XI) som Adam Bierings Land. Bierings navn er også brugt om Vildtland*.	Rasmussen K. 1915a: Min Rejsedagbog: Skildringer fra den første Thule-Ekspedition. Gyldendalske Boghandel – Nordisk Forlag. Kjøbenhavn og Kristiania. Rasmussen K. 1915b: Report of the First Thule Expedition 1912. Meddelelser om Grønland 51, (8), 283-340.	11370b ++	ADAM BIERING LAND.	Nunat Aqqi.	
1362	23-03	BIERINGS VARDE.	Varde rejst på det SØ-lige næs på Adam Biering Land. Næsset er V-siden af Valmuedalens munding i Marie Sophie Gletsjer.	81	33	"Ude paa det yderste Næs af Bierings Land afsluttede vi derefter vort Ophold med at bygge en Varde, i hvilken vi nedlægger en lille Beretning om vor Ekspedition og dens Forløb." (Rasmussen 1915a, 219). Biografi ved Adam Biering Land*.	1. Thule 1912 - Aflagt i "Kort over Forbindelseslandet mellem Peary Land og Grönland optaget af Peter Freuchen." (Rasmussen 1915b, Pl. XI) med navnet Varde og omtalt af Freuchen (1915a, 364) som Bierings Varde.	Rasmussen K. 1915a: Min Rejsedagbog: Skildringer fra den første Thule-Ekspedition. Gyldendalske Boghandel – Nordisk Forlag. Kjøbenhavn og Kristiania. Rasmussen K. 1915b: Report of the First Thule Expedition 1912. Meddelelser om Grønland 51, (8), 283-340. Freuchen P. 1915a: General Observations as to Natural Conditions in the Country traversed by the Expedition. Meddelelser om Grønland 51, (9), 341-370.	164348 ++	¤.		
1357	20-05	CHR. ERICHSEN ISKAPPE.	Iskappe i det indre af Heilprin Land* SV for Peary Land. N for den inderste del af Independence Fjord.	81	32	Navngivet som en tak til Thor CHRISTIAN ERICHSEN (1842-1930). Handelsuddannet. 1868 grosserer i København. Drev eget firma med smør og foderstoffer. Medlem af komiteen for Kap York Stationen Thule for at repræsentere Adam Biering (Adam Biering Land*), og senere af komitéerne for Knud Rasmussens ekspeditioner: 1. Thule 1912, 2. Thule 1916-18 og 5. Thule 1921-24.	1. Thule 1912 - Aflagt i "Kort over Forbindelseslandet mellem Peary Land og Grönland optaget af Peter Freuchen." (Rasmussen 1915b, Pl. XI) som Chr. Erichsens Bræ.	Rasmussen K. 1915b: Report of the First Thule Expedition 1912. Meddelelser om Grønland 51, (8), 283-340.	216581 ++	CHR. ERICHSEN ISKAPPE.	Nunat Aqqi,	
1356	20-05	DIABASHOLME.	Gruppe af småøer inderst i Independence Fjord tæt på kysten af Heilprin Land, V for Diabasnæs.	82	31	Navngivningen er en følge af, at de 2 Diabasholme hver for sig kom til at hedde henholdsvis Store Diabasholm* og Lille Diabasholm*.	1. Thule 1912 - Aflagt i "Kort over Forbindelseslandet mellem Peary Land og Grönland optaget af Peter Freuchen." (Rasmussen 1915b, Pl. XI) som Diabasholmene.	Rasmussen K. 1915b: Report of the First Thule Expedition 1912. Meddelelser om Grønland 51, (8), 283-340.		DIABASHOLME.	Nunat Aqqi.	
1355	20-05	DIABASNÆS.	Næs på N-siden af Independence Fjord på S-kysten af Heilprin Land mellem Jørgen Brønlund Fjord i Ø og bunden af Independence Fjord.	81	31	Formentligt oprindeligt navngivet Gneisnæs*, men efter at Bøggild (1915, 385) bestemte, at gneisen var diabase, er navnet ændret.	1. Thule 1912 - Aflagt i "Kort over Forbindelseslandet mellem Peary Land og Grönland optaget af Peter Freuchen." (Rasmussen 1915b, Pl. XI).	Bøggild O. B. 1915: Examination of some Rocks from North Greenland collected by Knud Rasmussen and P. Freuchen in the year 1913. Meddelelser om Grønland 51, (11), 383-386. Rasmussen K. 1915b: Report of the First Thule Expedition 1912. Meddelelser om Grønland 51, (8), 283-340.	#	DIABASNÆS.	Nunat Aqqi.	

Id	Dato	Stednavn	Beliggenhed	Bredde	Længde	Oprindelse	Navngiver	Særlig kilde	Arktisk foto	Grønlandsk stednavn	Navngiver GL	Betydning
17803	23-03	FORBINDELSESLANDET.	Landområde i Knud Rasmussen Land mellem Peary Land i N med grænse ved Aftenstjernesø, Sydpasset, Øvre og Nedre Midsommersø, Wandel Dal og Jørgen Brønlund Fjord og videre mod V langs Independence Fjord og derefter mod SV af Academy Gletsjer og mod V af Indlandsisen og Astrup Bræ. Forbindelseslandet omfatter Walcott Land, Adam Biering Land, Heilprin Land og Vildtland med mellemliggende dale og gletsjere.	81	32	Navnet er beskrivende, og det fremgår af navnet på "Kort over Forbindelseslandet mellem Peary Land og Grönland optaget af Peter Freuchen." (Rasmussen 1915b, Pl. XI). Med "Grönland" menes her landet S for Independence Fjord.	1. Thule 1912 - Peter Freuchen.	Rasmussen K. 1915b: Report of the First Thule Expedition 1912. Meddelelser om Grønland 51, (8), 283-340.		¤.		
2352	19-07	GLACIER LAKE.	Jøkelsø*.	80	27	Omtalt i rapporten (Rasmussen 1915b, 304 og 354) som Glacier Lake.	1. Thule 1912 - Rasmussen.	Rasmussen K. 1915b: Report of the First Thule Expedition 1912. Meddelelser om Grønland 51, (8), 283-340.		1		
1376	20-05	GNEISNÆS.	Diabasnæs*.	81	31	"Gneisnæs, Heilprin Land, sea level. A piece of diabase." (Bøggild 1915, 385). Lokaliteten har tilsyneladende oprindeligt haft det beskrivende navn Gneisnæs, men efter at Bøggild har bestemt gneisen til at være diabase, er navnet ændret til Diabasnæs, og navnet Gneisnæs er udgået.	1. Thule 1912.	Bøggild O. B. 1915: Examination of Some Rocks from North Greenland collected by Knud Rasmussen and P. Freuchen in the year 1913. Meddelelser om Grønland 51, (11), 383-386.		2		
1367	20-05	HOLGER KIÆR NUNATAKKER.	Nunatakker på grænsen til Indlandsisen, V for Vildtland, S for Nyeboe Gletsjer.	81	35	HOLGER Sverdrup KIÆR (1856-1928). 1874 student. 1882 læge. 1882 læge i Ilulissat. 1883 hospitalsuddannelse. 1889-99 distriktslæge i Ilulissat. 1900 praksis i Egebjerg. 1905 distrikstlæge i Ilulissat. 1912-14 i Sisimiut.	1. Thule 1912 - Aflagt i "Kort over Forbindelseslandet mellem Peary Land og Grönland optaget af Peter Freuchen." (Rasmussen 1915b, Pl. XI) som Holger Kiærs Nunatakker.	Rasmussen K. 1915b: Report of the First Thule Expedition 1912. Meddelelser om Grønland 51, (8), 283-340.		HOLGER KIÆR NUNATAKKER.	Nunat Aqqi.	
1351	23-03	JØKEL SØ.	Smal langstrakt N-S gående sø SV i Mylius-Erichsen Land på grænsen til Indlandsisen, NØ for Kap Gustav Rasmussen, NV for Amdrup Fjelde.	80	27	Den sø der lå nedenfor Indlandsisens brækant, der hvor ekspeditionen ramte Ø-kanten af Indlandisen.	1. Thule 1912 - Omtalt flere gange som Jøkelsø af Rasmussen. (Rasmussen 1915a, 85 og 93).	Rasmussen K. 1915a: Min Rejsedagbog: Skildringer fra den første Thule-Ekspedition. Gyldendalske Boghandel – Nordisk Forlag. Kjøbenhavn og Kristiania.		¤.		
2353	19-07	JØKELDALEN.	Zig-zag Dalen*	80	25	"… Hundene, der er efterladte ved Enden af Jøkeldalen ud for Bræen. Det bestemmes … at vi vil forsøge at naa Havisen gennem Jøkeldalen -" (Rasmussen dagbog 17. maj 1912 i Gotfredsen 2017, 69). I dagbogen den 20. maj 1912 omtales dalen som Jøkelkløften. Jøkeldalen og Jøkelkløften er kun set brugt af Rasmussen og fra den 23. maj 1912 omtales lokaliteten som Zig-zag Dalen.	1. Thule 1912 - Rasmussen	Gotfredsen, J.C.W. 2017: Mysteriet på indlandsisen - 1. Thule-ekspedition. Originale dagbøger og nye beregninger. Bind 1. Arktisk Institut. Matematiklærerforeningen. København.		2		
1360	20-05	KAP LUNDBOHM.	Forbjerg på Vildtland på S-siden af Marie Sophie Gletsjerens udløb i bunden af Independence Fjord.	81	32	"de to store Kap Nord og Syd for Bræen kalder vi for Kap Schmelck og Kap Lundbohm efter henholdvis en norsk og en svensk Ven af Ekspeditionen." (Rasmussen 1915a, 190-191). Johan Olof HJALMAR LUNDBOHM (1855-1926). 1877 kandidat med kemi og geologi fra Chalmers tekniska högskola i Göteborg. 1879-1902 ansat ved de Geologiske Undersøgelser. 1900-1920 aktiv i ledelsen af malmvirksomheder i Kiruna, hvor Rasmussen havde lært HL at kende.	1. Thule 1912 - Aflagt i "Kort over Forbindelseslandet mellem Peary Land og Grönland optaget af Peter Freuchen." (Rasmussen 1915b, Pl. XI).	Rasmussen K. 1915a: Min Rejsedagbog: Skildringer fra den første Thule-Ekspedition. Gyldendalske Boghandel – Nordisk Forlag. Kjøbenhavn og Kristiania. Rasmussen K. 1915b: Report of the First Thule Expedition 1912. Meddelelser om Grønland 51, (8), 283-340.	#	KAP LUNDBOHM.	Nunat Aqqi.	

Id	Dato	Stednavn	Beliggenhed	Bredde	Længde	Oprindelse	Navngiver	Særlig kilde	Arktisk foto	Grønlandsk stednavn	Navngiver GL	Betydning
1353	20-05	KAP RENAISSANCE.	Fjeldkam i Mylius-Erichsen Land langs N-siden af mundingen af Sjælland Fjord mod Ø endende i et forbjerg mod Danmark Fjord.	81	22	Efter at 1. Thule havde slidt og sultet sig ned gennem Zig-zag Dal, hvor de mistede ca. 20 hunde, er de nået frem til et smukt fjeld ved den jævne havis, som de navngiver Kap Renaissance, "og vi lover hverandre, at den Aand og de Mænd, dette Navn genkalder i vor Erindring, skal lyse for os i det Arbejde, vi skal gøre ved de ukendte Kyster, der blaaner forude." (Rasmussen 1915a, 140). "… et flot, skarpt Fjæld, der navnlig et stykke oppe fra Zigzagkløften tager sig pragtfuld ud. Vi kalder det „Renaisance - Fjældet" – ikke, uden en vis allegorisk hentydning til at vi nogle Fandens Renaisance-Mænd er trængt ned gennem denne forbandede Kløft, der fører fra Død til Liv – " (Rasmussen dagbog 23. maj 1912 i Gotfredsen 2017, 69).	1. Thule 1912 - Aflagt i "Kort over Forbindelseslandet mellem Peary Land og Grönland optaget af Peter Freuchen." (Rasmussen 1915b, Pl. XI) som Kap Renaisance.	Rasmussen K. 1915a: Min Rejsedagbog: Skildringer fra den første Thule-Ekspedition. Gyldendalske Boghandel – Nordisk Forlag. Kjøbenhavn og Kristiania. Gotfredsen, J.C.W. 2017: Mysteriet på indlandsisen - 1. Thule-ekspedition. Originale dagbøger og nye beregninger. Bind 1. Arktisk Institut. Matematiklærerforeningen. København. Rasmussen K. 1915b: Report of the First Thule Expedition 1912. Meddelelser om Grønland 51, (8), 283-340.		KAP RENAISSANCE.	Nunat Aqqi.	
1359	20-05	KAP SCHMELCK.	Forbjerg på N-siden af Marie Sophie Gletsjerens udløb i Indepence Fjord.	81	32	"de to store Kap Nord og Syd for Bræen kalder vi for Kap Schmelck og Kap Lundbohm efter henholdvis en norsk og en svensk Ven af Ekspeditionen." (Rasmussen 1915a, 190-191). LUDVIG Henrik Benjamin SCHMELCK (1857-1916). S kemiker. 1874 student og studerede derefter kemi. 1878 deltager i den norske Nordhavsekspedition som kemiker. 1881 startede et kemisk laboratorium i Kristiania, som han drev til sin død. 1882 gift med Margrethe Antoinette f. Rink (1855-1925), (datter af Hinrich & Signe Rink). 1892 kemiker for Fyrvæsenet, stadskemiker i Kristiania. 1896 statsguardejn. LB var også ven med Knud Rasmussen, der sammen med Dagmar besøgte LS i dennes hytte i julen 1907.	1. Thule 1912 - Aflagt i "Kort over Forbindelseslandet mellem Peary Land og Grönland optaget af Peter Freuchen." (Rasmussen 1915b, Pl. XI).	Rasmussen K. 1915a: Min Rejsedagbog: Skildringer fra den første Thule-Ekspedition. Gyldendalske Boghandel – Nordisk Forlag. Kjøbenhavn og Kristiania. Rasmussen K. 1915b: Report of the First Thule Expedition 1912. Meddelelser om Grønland 51, (8), 283-340.	23011	KAP SCHMELCK.	Nunat Aqqi.	
1371	23-03	LANDEVEJEN.	Dal på V-siden af Vildtland tæt ved Thulevarden.	81	33	"... the „High Road Valley" on account of the constant stream of musk ox passing through it; (Freuchen 1915a, 368). Omtalt som "Landevejs-Dalen" (Rasmussen dagbog 22. juli 1912 i Gotfredsen 2017, 160).	1. Thule 1912.	Freuchen P. 1915a: General Observations as to Natural Conditions in the Country traversed by the Expedition. Meddelelser om Grønland 51, (9), 341-370. Gotfredsen, J.C.W. 2017: Mysteriet på indlandsisen - 1. Thule-ekspedition. Originale dagbøger og nye beregninger. Bind 1. Arktisk Institut. Matematiklærerforeningen. København.	#	¤.		
1374	23-03	LILLE DIABASHOLM.	Den mindste af Diabasholme* inderst i Independence Fjord lige S for Diabasnæs og Store Diabasholm..	81	31	Formentligt oprindeligt navngivet Lille Gneisholm*, men efter at Bøggild (1915, 385) bestemte, at gneisen var diabase, er navnet ændret.	1. Thule 1912 - Aflagt i "Kort over Forbindelseslandet mellem Peary Land og Grönland optaget af Peter Freuchen." (Rasmussen 1915b, Pl. XI). Omtalt af Freuchen (1915a, 360) som Little Diabasholm.	Bøggild O. B. 1915: Examination of some Rocks from North Greenland collected by Knud Rasmussen and P. Freuchen in the year 1913. Meddelelser om Grønland 51, (11), 383-386. Rasmussen K. 1915b: Report of the First Thule Expedition 1912. Meddelelser om Grønland 51, (8), 283-340. Freuchen P. 1915a: General Observations as to Natural Conditions in the Country traversed by the Expedition. Meddelelser om Grønland 51, (9), 341-370.		¤.		

Id	Dato	Stednavn	Beliggenhed	Bredde	Længde	Oprindelse	Navngiver	Særlig kilde	Arktisk foto	Grønlandsk stednavn	Navngiver GL	Betydning
1377	20-05	LILLE GNEISHOLM.	Lille Diabasholm*.	81	31	"Little Gneisholm in the Peary Channel, altitude 28 m. Two pieces of diabase." (Bøggild 1915, 385). Lokaliteten har tilsyneladende oprindeligt haft navnet Lille Gneisholm, men efter at Bøggild har bestemt gneisen til at være diabase, er navnet ændret til Lille Diabasholm, og navnet Lille Gneisholm er udgået.	1. Thule 1912.	Bøggild O. B. 1915: Examination of some Rocks from North Greenland collected by Knud Rasmussen and P. Freuchen in the year 1913. Meddelelser om Grønland 51, (11), 383-386.		2		
1358	20-05	LYNGEHOLMENE.	19 små og mellemstore holme inderst i Independence Fjord foran Marie Sophie Gletsjer.	81	32	"The group called Lyngeholmene consists of 19 islands, some large some small; some of these were seen by Peary." (Freuchen 1915a, 361). Formentlig opkaldt efter landsbyen Lynge på Sjælland, hvor Knud Rasmussens far var præst fra 1896 til 1918, og hvor Knud Rasmussen ofte selv kom.	1. Thule 1912 - Aflagt i "Kort over Forbindelseslandet mellem Peary Land og Grönland optaget af Peter Freuchen." (Rasmussen 1915b, Pl. XI) som Lyngholmene.	Freuchen, P. 1915a: General Observations as to Natural Conditions in the Country traversed by the Expedition. Meddelelser om Grønland 51, (9), 341-370. Rasmussen K. 1915b: Report of the First Thule Expedition 1912. Meddelelser om Grønland 51, (8), 283-340.	#	LYNGEHOLMENE.	Nunat Aqqi.	
1366	20-05	M. IB NYEBOES BRÆ.	Som nuværende Nyeboe Gletsjer* og Marie Sophie Gletsjer*.	81	35	Kun brugt af Peter Freuchen på hans kort "Kort over Forbindelseslandet mellem Peary Land og Grönland optaget af Peter Freuchen." (Rasmussen 1915b, Pl. XI) som M Ib Nyeboes Bræ. Marius Ib Nyeboe (1867-1946). Biografi ved Nyeboe Gletsjer*.	1. Thule 1912.	Rasmussen K. 1915b: Report of the First Thule Expedition 1912. Meddelelser om Grønland 51, (8), 283-340.		0		
2358	20-04	NAVY-CLIFF-LANDET.	Vildtland*.	81	32	"Resultatet af Undersøgelserne bliver et Forsøg paa at komme ind over Land bag det høje Kap Schmelck til Storbræen mellem Bjerrings Land og Navy-Cliff-Landet." (Rasmussen dagbog 20. juni 1912 i Gotfredsen 2017, 120).	1. Thule 1912 - Rasmussen 20. juni 1912.	Gotfredsen, J.C.W. 2017: Mysteriet på indlandsisen - 1. Thule-ekspedition. Originale dagbøger og nye beregninger. Bind 1. Arktisk Institut. Matematiklærerforeningen. København.		2		
1350	23-03	NEDRESØ.	Sø SV i Mylius-Erichsen Land tæt ved Indlandsisen, og i den øverste ende af Zig-zag Dal. NV for Amdrup Fjelde.	80	27	Sø beliggende nedenfor et i 4 afdelinger delt i alt 180 m højt frosset vandfald, som 1. Thule skulle nedad med alt grej.	1. Thule 1912 - Omtalt af Rasmussen (1915a, 93).	Rasmussen K. 1915a: Min Rejsedagbog: Skildringer fra den første Thule-Ekspedition. Gyldendalske Boghandel – Nordisk Forlag. Kjøbenhavn og Kristiania.		¤.		
1365	20-05	NYEBOE GLETSJER.	Gletsjeren mellem Indlandsisen i V og Marie Sophie Gletsjer i Ø flydende mellem Adam Biering Land i N og Holger Kiær Nunatakker og Vildtland i S. Oprindeligt aflagt så den gik helt frem til Independence Fjord.	81	35	"Den spærrende Bræ i Bunden af Fjorden døber vi nu: Nyeboes Bræ, efter formanden i vor Komité;" (Rasmussen 1915a, 190). Marius IB NYEBOE (1867-1946). DK ingeniør. 1892 cand. polyt. 1892-98 job som ingeniør i USA. 1898 startede ingeniørfirma i København sammen med N.F. Nissen, fra 1915 eneindehaver. 1907-25 direktør for Grønlandsk Minedrifts A/S som drev Josvas Kobbermine (1904-15) og grafitminen ved Amitsoq (1914-25). 1910 medstifter af Kap York stationen Thule og formand for Kap York komiteen til 1935. 1921-24 formand for komiteen for 5. Thule Expedition. 1921-24 i bestyrelsen for Det Grønlandske Selskab. 1926 grundlægger af briketfabrikken Kaas. Knud Rasmussen og Nyeboe var nære venner og naboer i Hundested.	1. Thule 1912 - Aflagt i "Kort over Forbindelseslandet mellem Peary Land og Grönland optaget af Peter Freuchen." (Rasmussen 1915b, Pl. XI) som M Ib Nyeboes Bræ. Da 1. Thule ikke kendte til, at Danmark-Ex 1906-08 (Mylius-Erichsen) havde navngivet den samme bræ Marie Sophie Bræ, navngav de den Nyeboe Bræ. KVUG bestemte (Amdrup-note i Koch 1916, 392), at den forreste del af gletsjeren, som Danmark-Ex havde kunnet se, skulle bære navnet Marie Sophie Bræ, nu Marie Sophie Gletsjer* og den bagerste del blev Ib Nyeboes Bræ. Ændret til Nyeboe Gletsjer.	Rasmussen K. 1915a: Min Rejsedagbog: Skildringer fra den første Thule-Ekspedition. Gyldendalske Boghandel – Nordisk Forlag. Kjøbenhavn og Kristiania. Koch J.P. 1916: Survey of Northeast Greenland. Meddelelser om Grønland 46, (2), 79-466. Rasmussen K. 1915b: Report of the First Thule Expedition 1912. Meddelelser om Grønland 51, (8), 283-340.	23016 ++	NYEBOE GLETSJER.	Nunat Aqqi	

Id	Dato	Stednavn	Beliggenhed	Bredde	Længde	Oprindelse	Navngiver	Særlig kilde	Arktisk foto	Grønlandsk stednavn	Navngiver GL	Betydning
1354	20-05	NYEBOE RANDSØ.	Sø ved S-enden af Valmuedalen mod bræen S for dalen som 1. Thule navngav Nyeboe Gletsjer*, men hvor KVUG ændrede navnet til Marie Sophie Gletsjer for den Ø-lige del af gletsjeren.	81	33	1. Thule navngav søen i sammenhæng med, at bræen var navngivet Nyeboes Bræ. Dette navn - Nyeboes Bræ - ændrede KVUG til Marie Sophie Gletsjer* . Marius Ib Nyeboe (1867-1946). Biografi ved Nyeboe Gletsjer*.	1. Thule 1912 - Aflagt i "Kort over Forbindelseslandet mellem Peary Land og Grönland optaget af Peter Freuchen." (Rasmussen 1915b, Pl. XI) som Nyeboes Randsö. Omtalt af Freuchen som "Nyeboes Lake" (Freuchen 1915a, 362).	Freuchen P. 1915a: General Observations as to Natural Conditions in the Country traversed by the Expedition. Meddelelser om Grønland 51, (9), 341-370. Rasmussen K. 1915b: Report of the First Thule Expedition 1912. Meddelelser om Grønland 51, (8), 283-340.	23020	NYEBOE RANDSØ.	Nunat Aqqi.	
1363	20-05	SKELELVEN.	Elv i den SV-lige del af Heilprin Land. Afvander Chr. Erichsen Iskappe mod Marie Sophie Gletsjer som den løber langs med til Nyeboe Randsø.	81	33	"Skelelven (= Boundary River) was very swollen." (Freuchen 1915a, 363). Et stykke af grænsen mellem Marie Sophie Gletsjer og Heilprin Land. Navnet er formentlig inspireret af, at Freuchen først antog, at elven var "den nordlige ende af grønlands vandskel, idet den ikke løber langs bræen og ned ad nyeboes bræ," (Freuchen dagbog 28. juni 1912 i Gotfredsen 2017, 129).	1. Thule 1912 - Aflagt i "Kort over Forbindelseslandet mellem Peary Land og Grönland optaget af Peter Freuchen." (Rasmussen 1915b, Pl. XI) som Skelelven.	Freuchen P. 1915a: General Observations as to Natural Conditions in the Country traversed by the Expedition. Meddelelser om Grønland 51, (9), 341-370. Gotfredsen, J.C.W. 2017: Mysteriet på indlandsisen - 1. Thule-ekspedition. Originale dagbøger og nye beregninger. Bind 1. Arktisk Institut. Matematiklærerforeningen. København. Rasmussen K. 1915b: Report of the First Thule Expedition 1912. Meddelelser om Grønland 51, (8), 283-340.		SKELELVEN.	Nunat Aqqi.	
1364	23-03	SKELELVENS NÆS.	Næs SV i Heilprin Land. Danner S-siden af Skelelvs munding i Marie Sophie Gletsjer.	81	33	Omtalt af Freuchen (1915a, 365) som Skelelvens Næs NV for Kap Schmelck. Navn afledt af elvens navn.	1. Thule 1912.	Freuchen P. 1915a: General Observations as to Natural Conditions in the Country traversed by the Expedition. Meddelelser om Grønland 51, (9), 341-370.		¤.		
2356	19-07	SOMMERDALEN.	Valmuedalen*.	81	33	"Stemning fra Sommerdalen" (Rasmussen dagbog 7. juli 1912 i Gotfredsen 2017, 139). Brugt fordi ekspeditionen holdt et 2 ugers sommerophold her for at hvile og proviantere.	1. Thule 1912 - Knud Rasmussen 7. juli 1912.	Gotfredsen, J.C.W. 2017: Mysteriet på indlandsisen - 1. Thule-ekspedition. Originale dagbøger og nye beregninger. Bind 1. Arktisk Institut. Matematiklærerforeningen. København.		2		
1368	23-03	STANKELBENENE S KLØFT.	Kløft på Ø-siden af Adam Biering Land mod Nyeboe Gletsjer, S for næsset med Bierings Varde.	81	33	"De (JL stankelbenene) var her i saa store Mængder, at de formelig fyldte Kløften, som vi derfor gav Navn efter dem." (Rasmussen 1915a, 200-201).	1. Thule 1912 - Aflagt i "Kort over Forbindelseslandet mellem Peary Land og Grönland optaget af Peter Freuchen." (Rasmussen 1915b, Pl. XI).	Rasmussen K. 1915a: Min Rejsedagbog: Skildringer fra den første Thule-Ekspedition. Gyldendalske Boghandel – Nordisk Forlag. Kjøbenhavn og Kristiania. Rasmussen K. 1915b: Report of the First Thule Expedition 1912. Meddelelser om Grønland 51, (8), 283-340.		¤.		
2357	19-07	STORBRÆEN.	M. Ib Nyeboes Bræ*.	81	35	"Resultatet af Undersøgelserne bliver et Forsøg paa at komme ind over Land bag det høje Kap Schmelck til Storbræen mellem Bjerrings Land og Navy-Cliff-Landet." (Rasmussen dagbog 20. juni 1912 i Gotfredsen 2017, 120).	1. Thule 1912 - Rasmussen 20. juni 1912.	Gotfredsen, J.C.W. 2017: Mysteriet på indlandsisen - 1. Thule-ekspedition. Originale dagbøger og nye beregninger. Bind 1. Arktisk Institut. Matematiklærerforeningen. København.		2		

Id	Dato	Stednavn	Beliggenhed	Bredde	Længde	Oprindelse	Navngiver	Særlig kilde	Arktisk foto	Grønlandsk stednavn	Navngiver GL	Betydning
1373	23-03	STORE DIABASHOLM.	Den største af Diabasholme* i Independence Fjord lige S for Diabasnæs.	81	31	Formentligt oprindeligt navngivet Store eller Høje Gneisholm*, men efter at Bøggild (1915, 385) bestemte, at gneisen var diabase, er navnet ændret.	1. Thule 1912 - Aflagt i "Kort over Forbindelseslandet mellem Peary Land og Grönland optaget af Peter Freuchen." (Rasmussen 1915b, Pl. XI). Omtalt af Freuchen (1915a, 360) som Great Diabasholm.	Freuchen P. 1915a: General Observations as to Natural Conditions in the Country traversed by the Expedition. Meddelelser om Grønland 51, (9), 341-370. Rasmussen K. 1915b: Report of the First Thule Expedition 1912. Meddelelser om Grønland 51, (8), 283-340. Bøggild O. B. 1915: Examination of some Rocks from North Greenland collected by Knud Rasmussen and P. Freuchen in the year 1913. Meddelelser om Grønland 51, (11), 383-386.		¤.		
1378	20-05	STORE GNEISHOLM.	Store Diabasholm*.	81	33	"Høje Island in the Peary Channel, summit of the island. A piece of coarse-grained diabase." (Bøggild 1915, 385). Formentlig har Bøggild fået oplyst navnet Høje Ø eller måske Høje eller Store Gneisholm for lokaliteten, men efter at han bestemte gneisen til at være diabase, er navnet ændret til Store Diabasholm, og de andre navne er udgået.	1. Thule 1912.	Bøggild O. B. 1915: Examination of some Rocks from North Greenland collected by Knud Rasmussen and P. Freuchen in the year 1913. Meddelelser om Grønland 51, (11), 383-386.		2		
1372	20-05	THULEVARDEN.	På en høj på et næs på V-siden af Vildtland ved Indlandsisen.	81	34	Den sidste varde der blev bygget inden hjemrejsen over Indlandsisen til Thule. Omtalt af Rasmussen (1915a, 236) som en slutvarde.	1. Thule 1912 - Aflagt i "Kort over Forbindelseslandet mellem Peary Land og Grönland optaget af Peter Freuchen." (Rasmussen 1915b, Pl. XI) som Thulevarden.	Rasmussen K. 1915a: Min Rejsedagbog: Skildringer fra den første Thule-Ekspedition. Gyldendalske Boghandel – Nordisk Forlag. Kjøbenhavn og Kristiania. Rasmussen K. 1915b: Report of the First Thule Expedition 1912. Meddelelser om Grønland 51, (8), 283-340.	11606	THULEVARDEN.	Nunat Aqqi.	
1375	23-03	TVÆRDALEN. (1. Thule).	Ø-V gående dal i Valmuedalen i Adam Biering Land. Formentlig den østre del af nuværende Lobedal*.	81	33	"Det lykkedes os ikke at trænge længere ind i Landet end til Tværdalen, der gaar Øst til Vest, da vi under hele opholdet her ..." (Rasmussen 1913-14, 192) i Valmuedalen. Også omtalt som Tværdalen i rapporten. (Rasmussen 1915b, 323).	1. Thule 1912. Navnet har ikke vundet hævd.	Rasmussen K. 1913-14: Foreløbig Beretning om „Den første Thule-Ekspedition" 1912-13. Geografisk Tidsskrift 22, 183-198. Rasmussen K. 1915b: Report of the First Thule Expedition 1912. Meddelelser om Grønland 51, (8), 283-340.		¤.		
2355	19-07	UVDLORIAQ DAL.	Valmuedalen*.	81	33	"Uvdloriaк kommer tilbage – er kørt ned over Kløften ud over Bræen og ind i en stor Dal, hvor han har skudt 3 Moskusokser – Tyre – og set mange Harer." (Rasmussen dagbog 27. juni 1912 i Gotfredsen 2017, 129). "Stadig Transport – endelig er ude på Bræen og kører nu over til Uvdl.-Dal for at fodre og spise ved hans Moskusokse-Depot." (Rasmussen dagbog 29. juni 1912 i Gotfredsen 2017, 131). Navngivet efter ekspeditionsdeltager Uvdloriaк eller Uvdloriaq, der fandt dalen på en rekognoscering. Under et 2 ugers ophold i dalen skifter navnet til Sommerdalen*. Uvdloriaq (ca. 1876-?). "… the finest hunter and dog driver I ever met." (Rasmussen 1915b, 296).	1. Thule 1912 - K. Rasmussen	Gotfredsen, J.C.W. 2017: Mysteriet på indlandsisen - 1. Thule-ekspedition. Originale dagbøger og nye beregninger. Bind 1. Arktisk Institut. Matematiklærerforeningen. København. Rasmussen K. 1915b: Report of the First Thule Expedition 1912. Meddelelser om Grønland 51, (8), 283-340.		2		

Id	Dato	Stednavn	Beliggenhed	Bredde	Længde	Oprindelse	Navngiver	Særlig kilde	Arktisk foto	Grønlandsk stednavn	Navngiver GL	Betydning
1369	20-05	VALMUEDALEN.	Dal i den Ø-lige del af Adam Biering Land med Heilprin Land i Ø og med munding mod Marie Sophie Gletsjer.	81	33	"Et Væld af dejlige gule Valmuer … prægede i den Grad Dalen, at vi gav den Navnet Valmuedalen." (Rasmussen 1915a, 204).	1. Thule 1912 - Aflagt i "Kort over Forbindelseslandet mellem Peary Land og Grönland optaget af Peter Freuchen." (Rasmussen 1915b, Pl. XI) som Valmuedalen.	Rasmussen K. 1915a: Min Rejsedagbog: Skildringer fra den første Thule-Ekspedition. Gyldendalske Boghandel – Nordisk Forlag. Kjøbenhavn og Kristiania. Rasmussen K. 1915b: Report of the First Thule Expedition 1912. Meddelelser om Grønland 51, (8), 283-340.		VALMUEDALEN.	Nunat Aqqi.	
2360	23-03	VARDEBAKKEN.	I Heilprin Land tæt ved Kap Schmelck på 1. Thules opstigningsrute fra Independence Fjord op over Kap Schmelck og ned til Marie Sophie Gletsjer.	81	32	"21 juni p. m. vardebakken" (Freuchen dagbog 21. juni 1912 i Gotfredsen 2017, 124). Freuchen havde observationspost her. Varden er aldrig fundet og dermed kendes heller ikke den præcise beliggenhed for Vardebakken.	1. Thule 1912 - Freuchen 21. juni 1912 - Aflagt i "Kort over Forbindelseslandet mellem Peary Land og Grönland optaget af Peter Freuchen." (Rasmussen, 1915b, PL. XI) som Varde.	Gotfredsen, J.C.W. 2017: Mysteriet på indlandsisen - 1. Thule-ekspedition. Originale dagbøger og nye beregninger. Bind 1. Arktisk Institut. Matematiklærerforeningen. København. Rasmussen K. 1915b: Report of the First Thule Expedition 1912. Meddelelser om Grønland 51, (8), 283-340.	#	¤.		
1370	22-07	VILDTLAND.	Landområde i Knud Rasmussen Land V for bunden af Independence Fjord mellem Marie Sophie Gletsjer i N, Academy Gletsjer i SØ og Indlandsisen mod V.	81	32	"Game Land, ... is so called solely from the abundance of musk ox." (Freuchen 1915b, 397). Også omtalt som "Bjerringsland" (Rasmussen dagbog 19. juni 1912 i Gotfredsen 2017, 118), som "Bierings Land" (Rasmussen vardeberetning i Pearys varde på Navy Cliff 22. juli 1912 i Gotfredsen 2017, 69) og som Navy-Cliff-Landet*. Stednavnet Vildtland er ikke set i dagbøgerne.	1. Thule 1912 - Aflagt i "Kort over Forbindelseslandet mellem Peary Land og Grönland optaget af Peter Freuchen." (Rasmussen 1915b, Pl. XI) som Vildtland.	Freuchen P. 1915b: Report of the First Thule Expedition. Scientific Work. Meddelelser om Grønland 51, (9), 341-370. Gotfredsen, J.C.W. 2017: Mysteriet på indlandsisen - 1. Thule-ekspedition. Originale dagbøger og nye beregninger. Bind 1. Arktisk Institut. Matematiklærerforeningen. København. Rasmussen K. 1915b: Report of the First Thule Expedition 1912. Meddelelser om Grønland 51, (8), 283-340.	11604a ++	VILDTLAND.	Nunat Aqqi.	
1352	20-05	ZIG-ZAG DAL.	Dal i den SV-del af Mylius-Erichsen Land. Går fra kanten af Indlandsisen NØ for Kap Gustav Rasmussen i store sving mod NØ og ender ved Sjællandsletten V for Danmark Fjord.	80	25	"... den store Dal, som vi paa Grund af dens mange Drejninger har døbt Zig-Zagdalen." (Rasmussen 1915a, 111). "Denne Zigzag Dal, der nu snart en hel Maaned igennem har holdt os i Aande, aldrig undende os Hvil … og stadig lukkede Fjældmure foran!" (Rasmussen dagbog 23. maj 1912 i Gotfredsen 2017, 69). I samme dagbogsnotat omtales dalen også som Zigzagkløften. Indtil den 23. maj 1912 omtales lokaliteten som Jøkeldalen og Jøkelkløften er herefter som Zig-Zag Dal.	1. Thule 1912 - Aflagt i "Kort over Forbindelseslandet mellem Peary Land og Grönland optaget af Peter Freuchen." (Rasmussen 1915b, Pl. XI) som Zig-Zag Dalen.	Rasmussen K. 1915a: Min Rejsedagbog: Skildringer fra den første Thule-Ekspedition. Gyldendalske Boghandel – Nordisk Forlag. Kjøbenhavn og Kristiania. Gotfredsen, J.C.W. 2017: Mysteriet på indlandsisen - 1. Thule-ekspedition. Originale dagbøger og nye beregninger. Bind 1. Arktisk Institut. Matematiklærerforeningen. København. Rasmussen K. 1915b: Report of the First Thule Expedition 1912. Meddelelser om Grønland 51, (8), 283-340.	155648	ZIG-ZAG DAL.	Nunat Aqqi.	

Id	Dato	Stednavn	Beliggenhed	Bredde	Længde	Oprindelse	Navngiver	Særlig kilde	Arktisk foto	Grønlandsk stednavn	Navngiver GL	Betydning
2354	19-07	ØSTRE – STOR-FJORD. (alternativt Østre Storfjord)	Independence Fjord*.	82	22	"Kører videre ind til Bunden af Fjorden som vi har bestemt at kalde Østre – Stor-Fjord." (Rasmussen dagbog 19. juni 1912 i Gotfredsen 2017, 118). Også omtalt som "Storfjorden". (Rasmussen dagbog 19. juni 1912 i Gotfredsen 2017, 120). Stednavnet også brugt af Freuchen som "østre storfjord". (Freuchen dagbog 19. juni 1912 i Gotfredsen 2017, 118). Freuchen omtaler også en "vestre storfjord" i et notat, hvor han opregner forsyninger til en ekspedition med 4 slæder og 48 hunde, formentlig til NV-mundingen af Peary Kanalen, som de dog tidligere har bestemt til ikke at eksistere: "… opdager nu, hvad vi i flere Dage har antaget – at den saakaldte Peary-Kanal lukker sig og at Grønland er landfast med PearyLand." (Rasmussen dagbog 17. juni 1912 i Gotfredsen 2017, 114). Rasmussen har tidligere noteret: "… sætter over Independence bay til Peary-Land," (Rasmussen dagbog 6. juni 1912 i Gotfredsen 2017, 92), så de har vidst, at lokaliteten var Pearys Independence Bay*, hvilket også fremgår af det medbragte kort "Polar Regions - Baffin Bay to Lincoln Sea. Illustrating the Explorations of Civil Engineer, R.E. Peary, U.S.N." (Peary 1903b). Her er Independence Bay aflagt som en bugt med Peary Land som N-kyst og Kap Glacier som bugtens SØ-forbjerg, så der har været grund til en ny navngivning. De kendte ikke Danmark-Ex 1906-08 (Mylius-Erichsen)s kort og navngivning.	1. Thule 1912 - K. Rasmussen 19. juni 1912	Gotfredsen, J.C.W. 2017: Mysteriet på indlandsisen - 1. Thule-ekspedition. Originale dagbøger og nye beregninger. Bind 1. Arktisk Institut. København. Matematiklærerforeningen. Peary R.E. 1903b: Report of R.E. Peary, C.E., U.S.N., on work done in the Arctic 1898-1902. Bulletin of the American Geographical Society 35, (dec), 496-534.		2		

Antal poster: 38

Stednavnelisterne er beskyttede i henhold til lov om ophavsret, og rettighederne tilhører Jan Løve. Hvis oplysninger fra listerne publiceres i anden sammenhæng, bedes følgende anført: "Copyright Jan Løve/Arktisk Institut".

Østgrønlandske Stednavne - fra den første kortlægning

Version: 09-05-2023

Den Danske Ekspedition til Dronning Louises Land og tværsover Nordgrønlands Indlandsis 1912-13 (J.P. Koch)

Id	Dato	Stednavn	Beliggenhed	Bredde	Længde	Oprindelse	Navngiver	Særlig kilde	Arktisk foto	Grønlandsk stednavn	Navngiver GL	Betydning
1205	23-03	BAGFJORDEN.	Lille fjord klemt inde mellem Storstrømmen mod N, Lindhard Ø mod SØ og L. Bistrup Bræ mod V. Fjorden har munding mod N mellem Kap Jarner og Bredebræ mod Borgfjorden.	76	22	Fjorden observeret fra en klippetop på Lindhard Ø tæt ved Kap Jarner af J.P. Koch og A. Wegener 14. sept. 1912. Fjorden havde været skjult bag Lindhard Ø.	Louise Land-Eks 1912-13 - Aflagt i "Ekspeditionens Route over Dronning Louises Land" (Koch 1913) som Bagfjorden. Har oprindeligt været omtalt som Jarner Fjord*. "Am 16. September brachen Koch und ich von unserem Zeltplatz am "Bagfjord" (Hinterfjord, diesen Namen schlägt Koch gerade vor)…" (Wegener AI: 273/6, 18. sept 1912).	Koch J.P. 1913: Gennem den hvide Ørken – Den danske Forskningsrejse tværsover Nordgrønland 1912-13. Gyldendalske Boghandel Nordisk Forlag. København. AI: 273/6: Alfred Wegener/Kopi af transskription af Alfred Wegeners dagbog, 1912-13.	43568 ++	BAGFJORDEN.	Nunat Aqqi.	
1241	23-03	BLÅBÆRFJELDET.	Fjeld i bunden af en vig på SØ-kysten af Daniel Bruun Land, N for Kap Stop.	76	21	På en vandring den 27. aug. 1912 fandt J.P. Koch på dette fjeld et krat med blåbær, som han forfriskede sig med.	Louise Land-Eks 1912-13 - Aflagt i "Kroki over Egnen ved Kap Stop" (Koch 1913) som Blaabærfjeldet.	Koch J.P. 1913: Gennem den hvide Ørken – Den danske Forskningsrejse tværsover Nordgrønland 1912-13. Gyldendalske Boghandel Nordisk Forlag. København.		BLÅBÆRFJELDET.	Nunat Aqqi.	
1242	23-03	BORG.	Louise Land-Eks's overvintringshus på grænsen mellem den N-fra kommende bræ Storstømmen og den S-fra kommende L. Bistrup Bræ med udsigt mod Daniel Bruun Land og Borgfjorden mod Ø og Dronning Louise Land mod V. Huset er siden forsvundet.	76	22	"Du har døbt vor Hytte med navnet Borg, og en Borg skal den nu være … " (Koch 1913, 127). Navngivet af J.P. Koch's kone Marie K efter Borg på IS grundlagt af Egil Skallegrimsson.	Louise Land-Eks 1912-13 - Aflagt i "Ekspeditionens Route over Dronning Louises Land" (Koch 1913).	Koch J.P 1913: Gennem den hvide Ørken - Den danske Forskningsrejse tværsover Nordgrønland 1912-13. Gyldendalske Boghandel Nordisk Forlag. København.	20996 ++	0		
1201	23-03	BORGFJORDEN. (Louise Land-Eks).	Fjord SV for Daniel Bruun Land foran Bredebræ med munding mod Dove Bugt mellem Kap Stop i NØ og Lindhard Ø i SV.	76	21	Kan være navngivet således, fordi fjorden var en del af adgangsvejen til Dronning Louise Land og dermed til ekspeditionens vinterkvarter Borg*. Ekspeditionen transporterede alt sit udstyr over fjorden fra Kap Stop.	Louise Land-Eks 1912-13 - Aflagt i "Ekspeditionens Route over Dronning Louises Land" (Koch 1913) som Borgfjorden. Navnet optræder første gang i J.P. Kochs dagbog for den 31. aug. 1912: "Borgfjorden - Fjord foran Brede Bræ." (AI: 327/4). Altså på et tidspunkt hvor det endnu var planen, at ekspeditionens overvintringshus Borg* skulle opføres i Dronning Louise Land.	Koch J.P. 1913: Gennem den hvide Ørken – Den danske Forskningsrejse tværsover Nordgrønland 1912-13. Gyldendalske Boghandel Nordisk Forlag. København. AI: 327/4: Johan Peter Koch/J.P. Kochs dagbøger fra Dronning Louise Land Ekspeditionen.	43565 ++	BORGFJORDEN.	Nunat Aqqi.	
1211	23-03	BORGJØKEL.	Bræ midt i Dronning Louise Land, der fra V næsten når frem til sammenfletningen af Storstrømmen og L. Bistrup Bræ, men lod en strimmel land være isfri.	76	23	Bræen V for ekspeditionens vinterkvarter Borg*, som ekspeditionen skulle passere på vej til det indre af Dronning Louise Land og Indlandsisen.	Louise Land-Eks 1912-12 - Aflagt i "Ekspeditionens Route over Dronning Louises Land" (Koch 1913) som Borgjøklen.	Koch J.P. 1913: Gennem den hvide Ørken – Den danske Forskningsrejse tværsover Nordgrønland 1912-13. Gyldendalske Boghandel Nordisk Forlag. København.	43701 ++	BORGJØKEL.	Nunat Aqqi.	
2142	23-03	BORGJØKLENS NUNATAK.	Fjeld i den Ø-lige del af Dronning Louise Land på brækanten af Borgjøklen. Nu er der åbent land mellem brækanten og Storstrømmen. Fjeldet ligger mellem Gundahl Knold og bræen..	76	23	”… her blev vi overraskede over at se, at Borgjøklens ”Nunatak” slet ikke er nogen Nunatak. Borgjøklen forener sig ikke med Storstrømmen og Bistrups Bræ; den stopper op, inden den naar saa vidt og lader en ganske flad og smal Landstrimmel, kun nogle faa Hundrede Meter bred, fri mellem sig og Storstrømmens Randsø. Paa denne isfri Landsstrimmel ligger det lille Fjeld, som vi nu saalænge har benævnt Borgjøklens Nunatak.” (Koch AI: 327/4, 2. nov. 1912).	Louise Land-Eks 1912-13 - Aflagt i "Ekspeditionens Route over Dronning Louises Land" (Koch 1913) uden navn.	AI: 327/4: Johan Peter Koch/J.P. Kochs dagbøger fra Dronning Louise Land Ekspeditionen. Koch J.P. 1913: Gennem den hvide Ørken – Den danske Forskningsrejse tværsover Nordgrønland 1912-13. Gyldendalske Boghandel Nordisk Forlag. København.		¤.		-

Id	Dato	Stednavn	Beliggenhed	Bredde	Længde	Oprindelse	Navngiver	Særlig kilde	Arktisk foto	Grønlandsk stednavn	Navngiver GL	Betydning
1243	23-03	BUDOLFI ISSTRØM.	Gletsjer i den S-lige del af Dronning Louise Land, kaldet Carlsbergfondet Land, flydende fra V mod Ø ud i L. Bistrup Bræ.	76	24	Måske inspireret af Budolfi Kirke i Aalborg. J.P. Koch havde gjort tjeneste i Aalborg 1890-96.	Louise Land-Eks 1912-13 - Aflagt i "Ekspeditionens Route over Dronning Louises Land" (Koch 1913).	Koch J.P. 1913: Gennem den hvide Ørken – Den danske Forskningsrejse tværsover Nordgrønland 1912-13. Gyldendalske Boghandel Nordisk Forlag. København.		BUDOLFI ISSTRØM.	Nunat Aqqi.	
1236	23-03	CARLSBERGFONDET LAND.	Landområde i den S-lige del af Dronnning Louise Land, S for Borgjøkel og Dannebrogsfjeldene.	76	24	"Udgifterne ved Ekspeditionen beløb sig til omtrent 80000 Kr. Heraf blev 30000 Kr. skænket af Carlsbergfondet, medens Resten blev tilvejebragt gennem Bidrag fra private Personer." (Koch 1913, xi). Fondet støttede også med 432 ½-flasker øl til anvendelse i V-GL. Navngivningen er således en kvittering. Produktionen af øl gjorde brygger J.C. Jacobsen (1811-87) (Kap J.C. Jacobsen*) til en formuende mand. I 1876 oprettede JCJ Carlsbergfondet med den opgave at yde støtte til og lede Carlsberg Laboratorium samt at støtte dansk forskning. Fondet blev overdraget til Det Kgl. Danske Videnskabernes Selskab, der også skulle udpege en direktion på 5 danske professorer blandt selskabets medlemmer som ledelse. JCJ testamenterede Bryggeriet Carlsberg og en stor del af sin øvrige formue til fondet. JCJ's søn Carl Jacobsen (1842-1914) oprettede i 1882 sit eget bryggeri – Ny Carlsberg – og i 1902 Ny Carlsbergfondet. Begge blev i 1902 skænket til Carlsbergfondet. I 2012 blev betegnelsen for ledelsen af fondet ændret fra direktion til bestyrelse. Carlsbergfondet er nu hovedaktionær i Carlsberg A/S og består desuden af: A: Carlsberg Laboratorium B. Ny Carlsbergfondet C. Det Nationalhistoriske Museum på Frederiksborg D. Tuborgfondet.	Louise Land-Eks 1912-13 - Aflagt i "Ekspeditionens Route over Dronning Louises Land" (Koch 1913).	Koch J.P. 1913: Gennem den hvide Ørken – Den danske Forskningsrejse tværsover Nordgrønland 1912-13. Gyldendalske Boghandel Nordisk Forlag, København.	¤	CARLSBERGFONDET LAND.	Nunat Aqqi.	
829	23-03	DANIEL BRUUN LAND.	Landområde i Kong Frederik VIII Land mellem Sælsøen i N, Dove Bugt i Ø, Borgfjorden i S og Storstrømmen mod V.	76	21	Peter DANIEL BRUUN (1856-1931). 1879 sekondløjtnant i fodfolket. 1881-82 frivillig i fransk felttog i Algeriet. 1884 premierløjtnant. 1886-94 i det militære gendarmerikorps. 1893 studierejse i Tunis. 1894 undersøgelser i Østerbygden. 1898 kaptajn i forstærkningen. 1903 undersøgelser i Vesterbygden. 1904 kaptajn af reserven og Berlingske Tidendes korrespondent ved den russisk-japanske krig i Manchuriet. 1905 anbefalede Danmark-Ex (AI: 300/7/1). 1910 i reserven. 1911 studierejse i Tunis. 1913 afsked fra hæren, men 1914-18 frivillig tjeneste. 1920 politimester i Slesvig under afstemningen i zone 1 ved den internationale kommission. Flere arkæologiske studierejser til IS, FO og N. Omfattende litterær produktion.	Louise Land-Eks 1912-13 - Aflagt i "Karte von Nordostgrönland von 76°15' bis 77°15'" (Koch, Wegener 1930) som Daniel Bruuns Land.	AI: 300/7/1: Danmark-Ekspeditionen/Breve med udtalelser om Danmark Ekspeditionens ekspeditionsplaner/9 breve. Koch J.P., Wegener A. 1930: Wissenschaftlische Ergebnisse der dänischen Expedition nach Dronning Louises-Land und quer über das Indlandseis von Nordgrönland 1912-13. Meddelelser om Grønland 75, (1-2), 1-676.		DANIEL BRUUN LAND.	Nunat Aqqi.	
1220	23-03	DANNEBROGSFJELDENE.	Fjeldparti i den V-lige del af Dronning Louise Land, NV for Kursbræ omfattende fjeldryggen på V-siden af Borgjøkel med Sankt Vitus Bjerg, nunatakkerne V for denne deriblandt Hjelmen og som den V-ligst Revaltoppe.	76	25	Dannebrogsfjeldene er opkaldt efter sagnet om Dannebrog, der faldt ned fra himlen i 1219 ved slaget ved Reval (Revaltoppene) på Sankt Vitus dag (Sankt Vitus Bjerg), og Hjelmen kan måske symbolisere soldaterne.	Louise Land-Eks 1912-13 - Aflagt i "Ekspeditionens Route over Dronning Louises Land" (Koch 1913) som Dannebrogs Fjeldene.	Koch J.P. 1913: Gennem den hvide Ørken – Den danske Forskningsrejse tværsover Nordgrønland 1912-13. Gyldendalske Boghandel Nordisk Forlag. København.		¤.		

Id	Dato	Stednavn	Beliggenhed	Bredde	Længde	Oprindelse	Navngiver	Særlig kilde	Arktisk foto	Grønlandsk stednavn	Navngiver GL	Betydning
1217	23-03	DRONNINGESTOLEN.	Fjeld i den midterste del af Dronning Louise Land mellem Kursbræ i N og Pony Gletsjer i S.	76	24	”Vi gik alle fire op paa Fjeldet syd for Teltet. ”Dronningestolen”, hvorfra vi fik en fortrinlig Udsigt over Dronning Louises Ld. Udsigtspunktet, der er 1900 M. højt anbefales særlig Turister, da det er forholdsvis let at bestige.” (Koch AI: 327/4, 29. apr. 19139. "Am 27. abends, als der Wind etwas nachliess, bestiegen wir den neben den Zeltplatz liegenden Berg, dem wir dann wegen der prächtigen Aussicht fast über das ganze Dronning Louise Land den Namen eines berümten Aussichtspunktes in Dänemark "Dronningestolen" gaben. (Wegener AI: 273/6, 23. apr. 1913).	Louise Land-Eks 1912-13 - Aflagt i "Ekspeditionens Route over Dronning Louises Land" (Koch 1913). Inspireret af Dronningestolen på Møn.	Koch J.P 1913: Gennem den hvide Ørken - Den danske Forskningsrejse tværsover Nordgrønland 1912-13. Gyldendalske Boghandel Nordisk Forlag, København. AI: 327/4: Johan Peter Koch/J.P. Kochs dagbøger fra Dronning Louise Land Ekspeditionen. AI: 273/6: Alfred Wegener/Kopi af transskription af Alfred Wegeners dagbog, 1912-13.		DRONNINGESTOLEN.	Nunat Aqqi.	
1226	23-03	FALKONERKLIPPE.	Nunatak i den SV-lige del af Dronning Louise Land, V for Carlsbergfondet Land mod Indlandsisen. Mellem Kaldbakur og Prøvestenen.	76	26	"Paa Falkonèrklippen saa vi to Falke, vel sagtens et Par." (Koch 1913, 210). Heraf navnet.	Louise Land-Eks 1912-13 - Aflagt i "Ekspeditionens Route over Dronning Louises Land" (Koch 1913) som Falkonerklippen.	Koch J.P 1913: Gennem den hvide Ørken - Den danske Forskningsrejse tværsover Nordgrønland 1912-13. Gyldendalske Boghandel Nordisk Forlag, København.	43729	FALKONERKLIPPE.	Nunat Aqqi.	
1244	23-03	FARIMAGDALEN.	Dal midt i Dronning Louise Land strækkende sig mod S for Borgjøkel, hvor den drejer mod N.	76	24	I dalen ligger Farimagsvandet*, som har givet dalen navn.	Louise Land-Eks 1912-13 - Omtalt af Koch (1913, 184) som Farimagsdalen og som "... en dyb og vild Dal mod Syd," (Ibid, 183).	Koch J.P 1913: Gennem den hvide Ørken - Den danske Forskningsrejse tværsover Nordgrønland 1912-13. Gyldendalske Boghandel Nordisk Forlag, København.		FARIMAGDALEN.	Nunat Aqqi.	
2140	15-12	FARIMAGSVANDET.	Farimagsø*.	76	24		Louise Land-Eks 1912-13. Også omtalt som Store Farimagsvandet*.			2		
1215	23-03	FARIMAGSØ.	Sø midt i Dronning Louise Land i Farimagdal mellem Borgjøkel i N og Kursbræ i S. Borgjøkel har en gletsjertunge mod S ud i denne sø.	76	24	"Jeg bestemte mig til at rejse ind gennem denne Dal, hvis Bund var opfyldt af en stor Sø, Farimagsvandet." (Koch 1913, 183). I Kochs dagbog omtalt som "Store Farimagsvandet" (Koch AI: 327/4, 6. apr. 1913) Fra Borgjøklen måtte de "... et Par Hundrede Meter ned over en temmelig ubehagelig, ujevn Is, inden vi gennem et Elvleje naaede ud paa Søen, hen over hvis snefri, blanke Is vi kunde trave med Læssene." (Ibid 183). De kunne her "fare-i-mag".	Louise Land-Eks 1912-13 - Aflagt i "Ekspeditionens Route over Dronning Louises Land" (Koch 1913) som Farimagsvandet. Aflagt i kortskitsen i Kochs dagbog (Koch AI: 327/4: 6.apr. 1913) som St. Farimagsvandet. På det senere kort "Karte von Nordostgrönland von 76°15' bis 77°15'" (Koch, Wegener 1930) er søen aflagt som Farimagsøen. Nu bruges navnet Farimagsø.	Koch J.P. 1913: Gennem den hvide Ørken – Den danske Forskningsrejse tværsover Nordgrønland 1912-13. Gyldendalske Boghandel Nordisk Forlag. København. AI: 327/4: Johan Peter Koch/J.P. Kochs dagbøger fra Dronning Louise Land Ekspeditionen. Koch J.P., Wegener A. 1930: Wissenschaftlische Ergebnisse der dänischen Expedition nach Dronning Louises-Land und quer über das Indlandseis von Nordgrönland 1912-13. Meddelelser om Grønland 75, (1-2), 1-676.		FARIMAGSØ.	Nunat Aqqi.	
2156	23-03	FORPOSTEN.	Gruppe af nunatakker i Dronning Louise Land SV for Gefionstinder og S for Helgoland.	76	26	"Sænkningen fortsættes i Sydøst gennem "Forposten" (den store Nunatakgruppe sydvest for Gefionstinderne), …" (Koch AI: 327/4, 7. maj 1913). "Den letzten Nunatak - Koch har seinem bisherigen Namen "Forposten" soeben in "Prøvestenen" (= der Probestein) veränderet - liessen wir ca. 5 km links liegen." (Wegener AI: 273/6, 7. maj 1913). Det kan se ud som om, at navnet Forposten først har været knyttet til den nunatak, som fik navnet Prøvestenen*, og hurtigt flyttet til den gruppe af nunatakker, der er forposter mod S.	Louise Land-Eks 1912-13 - J.P. Koch - Aflagt i kortskitsen i Kochs dagbog (Koch AI: 327/4: 27. apr. 1913) som Forposterne.	AI: 327/4: Johan Peter Koch/J.P. Kochs dagbøger fra Dronning Louise Land Ekspeditionen. AI: 273/6: Alfred Wegener/Kopi af transskription af Alfred Wegeners dagbog, 1912-13.		¤.		

Id	Dato	Stednavn	Beliggenhed	Bredde	Længde	Oprindelse	Navngiver	Særlig kilde	Arktisk foto	Grønlandsk stednavn	Navngiver GL	Betydning
1222	23-03	GEFIONTINDER.	Nunatak i den SV-lige del af Dronning Louise Land, N for Budolfi Isstrøm og i den NV-lige del af Carlsbergfondet Land.	76	25	Ukendt. Kan have en forbindelse med gudinden Gefion i den nordiske mytologi. Gefion, der var af asernes slægt og datter af Odin, fik løfte af den svenske kong Gylfe om så meget land, som hun kunne pløje ud på et døgn. Gefion pløjede det nuværende Sjælland ud af S, og hun trak landet ud i havet og placerede det tæt ved Fyn, hvor Odin boede.	Louise Land-Eks 1912-13 - Aflagt i "Ekspeditionens Route over Dronning Louises Land" (Koch 1913) som Gefions Tinder.	Koch J.P. 1913: Gennem den hvide Ørken – Den danske Forskningsrejse tværsover Nordgrønland 1912-13. Gyldendalske Boghandel Nordisk Forlag. København.	43719	GEFIONTINDER.	Nunat Aqqi.	
1210	23-03	GUNDAHL KNOLD.	Fjeld på Ø-kysten af Dronning Louise Land ved S-kanten af mundingen af Borgjøkel lidt N for Kap Aage Bertelsen.	76	23	Jens Gundahl Knudsen (1876-1948). Udlært som bygningssnedker. Danmark-Ex 1906-08 som skibstømrer. 1910-12 ansat i Grønlands Minedrifts Aktieselskab og rejste ud med "Danmark" til kobberminen ved Ivnatsiaq S for Ivigtut. Fra 1912 bosat ved Aarhus som entreprenør. Navngivningen kan være til minde om, at JGK i 1908 var med i det tre-mands trækslædehold, der under ledelse af J.P. Koch, var de første, der besøgte Ymer Nunatak N-ligst i Dronning Louise Land. Den 3. deltager var Peter Freuchen.	Louise Land-Eks 1912-13 - Aflagt i "Ekspeditionens Route over Dronning Louises Land" (Koch 1913) som Gundahls Knold.	Koch J.P. 1913: Gennem den hvide Ørken – Den danske Forskningsrejse tværsover Nordgrønland 1912-13. Gyldendalske Boghandel Nordisk Forlag. København.	21050 ++	GUNDAHL KNOLD.	Nunat Aqqi.	
1229	19-09	HELGOLAND.	Nunatak i den SV-lige del af Dronning Louise Land, V for Carlsbergfondet Land.	76	26	"… und in seiner Form an Helgoland erinnert. (Wegener AI: 273/6, 29. apr. 1913).	Louise Land-Eks 1912-13 - Aflagt i "Ekspeditionens Route over Dronning Louises Land" (Koch 1913), og nunatakken er aflagt i "Karte von Nordostgrönland von 76°15' bis 77°15'" (Koch, Wegener 1930), men uden navn. Navnet er inspireret af navnet på den tyske ø Helgoland.	Koch J.P. 1913: Gennem den hvide Ørken – Den danske Forskningsrejse tværsover Nordgrønland 1912-13. Gyldendalske Boghandel Nordisk Forlag. København. Koch J.P., Wegener A. 1930: Wissenschaftlische Ergebnisse der dänischen Expedition nach Dronning Louises-Land und quer über das Indlandseis von Nordgrönland 1912-13. Meddelelser om Grønland 75, (1-2), 1-676. AI: 273/6: Alfred Wegener/Kopi af transskription af Alfred Wegeners dagbog, 1912-13.		HELGOLAND.	Nunat Aqqi.	
441	23-01	HENNING DAL.	Dal i Kong Frederik VIII Land; i den V-lige del af Daniel Bruun Land mellem Hellefjord i NØ og Borgfjorden i SV.	76	21	HENNING August Østerberg BISTRUP (1879-1948). DK søofficer. Født i Godthåb. 1893 frivillig lærling i "Valkyrien". 1896 søkadet. 1901 sekondløjtnant. 1901-02 til Dansk-Vestindien i "Valkyrien". 1904 premierløjtnant. 1906-08 Danmark-Ex som 1. styrmand og kartograf. 1914 på fiskeriinspektion ved IS i "Islands Falk". 1915 kaptajn. 1918-19 chef for fiskeriinspektionen i dansk farvand. 1923 orlogskaptajn og orlov for at føre A/S Østgrønlandsk Kompagnis motorgalease "Teddy" til Ø-GL. "Teddy" blev skruet ned, og besætningen reddede sig ind til Ammassalik til overvintring. 1931 sekretær for redaktionen af Meddelelser om Grønland. 1932 kommandørkaptajn i flådens reserve, chef for Søtransportvæsenet. 1933 i bestyrelsen for Kaptajn Alf Trolle og Hustrus Legat til Minde om Danmark-Ekspeditionen 1906-1908. Navngivningen er formentlig til minde om, at HB i juni 1908 sammen med Harald Hagerup opmålte fjorden foran Bredebræ og opdagede dalen den 17., da han ville finde en genvej til bunden af Hellefjord. Dalen blev beskrevet som en dal, de kørte op igennem til et pas ca. 300 moh, og derefter ned til bunden af fjorden. (AI: 300/217).	Louise Land-Eks 1912-13 - Aflagt i "Skitse efter Danmark-Ekspeditionens Kort over Germanialand" (Koch 1913).	Koch J.P. 1913: Gennem den hvide Ørken – Den danske Forskningsrejse tværsover Nordgrønland 1912-13. Gyldendalske Boghandel Nordisk Forlag. København. AI: 300/217: Danmark Ekspeditionen/Rapporter om slæde- og bådrejser: Bistrup, rapport om kartograferingsrejser, april-juni 1908.		HENNING DAL.	Nunat Aqqi.	

Id	Dato	Stednavn	Beliggenhed	Bredde	Længde	Oprindelse	Navngiver	Særlig kilde	Arktisk foto	Grønlandsk stednavn	Navngiver GL	Betydning
1212	23-03	HIMMERLAND HEDE.	Landområde midt i Dronning Louise Land N for Borgjøkel.	76	23	Formentlig en relation til Louise Land-Eks-medlem Lars N. Larsen (1886-ca. 1978), der var født i Himmerland. LNL var matros på "Godthaab", der bragte Louise Land-Eks fra IS til GL, og han sprang til, da Andreas Lundager fik forfald.	Louise Land-Eks 1912-13 - Aflagt i "Ekspeditionens Route over Dronning Louises Land" (Koch 1913) som Himmerlands Hede.	Koch J.P. 1913: Gennem den hvide Ørken – Den danske Forskningsrejse tværsover Nordgrønland 1912-13. Gyldendalske Boghandel Nordisk Forlag. København.	21042 ++ Søg også Himmerlands hede.	HIMMERLAND HEDE.	Nunat Aqqi.	
1221	23-03	HJELMEN. (Louise Land Eks).	Nunatak i den V-lige del af Dronning Louise Land, indgår i Dannebrogsfjeldene*.	76	25	Formentlig nunatakkens aflange runde silhout ligesom en hjelm.	Louise Land-Eks 1912-13 - Aflagt i "Ekspeditionens Route over Dronning Louises Land" (Koch 1913).	Koch J.P. 1913: Gennem den hvide Ørken – Den danske Forskningsrejse tværsover Nordgrønland 1912-13. Gyldendalske Boghandel Nordisk Forlag. København.	43721	HJELMEN.	Nunat Aqqi.	
2152	15-12	HROSSAMULE.	Rosmule*	76	24		Louise Land-Eks 1912-13,			1		
2141	16-02	JARNER FJORD.	Bagfjorden* eller Borgfjorden*.	76	21	Hakon Høeg Jarner (1882-1964). Biografi ved Kap Jarner*. Navngivningen kan være til minde om, at HHJ i maj 1907 ledede et trækslædehold fra Danmark-Ex (1906-08) med Peter Freuchen og Jens Gundahl Knudsen, der undersøgte den V-lige del af Dove Bugt, området ved Kap Peschel og noget af Store Koldewey. HHJ har observeret både Bredebræ og den foranliggende fjord (Borgfjorden*) på trækslæderejsen. Ingen af lokaliteterne er navngivet i HHJ's rapport fra rejsen (Jarner AI: 300/205). "… naar undtages Hellefjords Inderste og den formodede Jarnerske Isfjord syd for Hellefjord." (Trolle 2016, 3. juni 1908). " … de har været til bunds i Hellefjord og i den saakaldte Jarnerske Fjord syd for, hvilket sidste viser sig snarere at være en Bugt." (Trolle 2016, 21. juni 1908).	Louise Land-Eks 1912-13 – Jarner Fjord er kun set omtalt af A. Wegener i hans originale dagbog (Wegener AI: 273/6) 5 gange på 4 datoer: 6. sept. 1912: "Der starke wind hat einige offene Stellen in der JARNER-BUCHT geschaffen, …". Her refereres til Borgfjorden. 8. sept. 1912: "… die Farben wurden vondem glatten Neueis der JARNER-BUCHT herrlich reflektiert.". Her refereres til Borgfjorden. 15. sept. 1912 (Sonntag):"… denn im JARNER-FJORD (NB. -KOCH ist unzufrieden mit den Namen und will ihn umtaufen) ist dass Neueis noch sehr massig, …". Her refereres til Bagfjorden. 15. sept. 1912 (Abends): "Nun blasen wir zum Rückzuge und wollen unser Heil wieder in dem JARNER-(alias "BORGE"-) FJORD versuchen.". Her refereres til Borgfjorden. 17. sept 1912: "Ich liege hier mutterseelenallein in einer Kluft im kalbenden Steilrand den Inlandeises in dem BORGE-(Frührer: JARNER-) FJORD, und kann mich nicht aufrichten, …". Her refereres til Borgfjorden. J.P. Koch navngiver den 31. aug. den store fjord foran Bredebræ Borgfjorden, men det ser ud til, at AW fortsætter med at bruge navnet Jarnerfjord, som ikke findes hos JPK. Borgfjorden er på "GERMANIA-LAND nach der Karte der Danmark-Expedition" (Wegener 1961, 24-25) aflagt som Borgfjord (Jarnerfjord).	AI: 300/205 Jarner, rapport om trækslæderejse sydpå, maj 1907. Trolle A. (Redaktion Andreassen J., Medonos J.C.) 2016: Som kaptajnen så det. Kaptajn Alf Trolles Legat, Kbh. AI: 273/6: Alfred Wegener/Kopi af transskription af Alfred Wegeners dagbog, 1912-13. Wegener A. 1961: Tagebuch eines Abenteuers - Mit Pferdeschlitten quer durch Grönland. Eberhard Brockhaus. Wiesbaden.		2		
2157	23-03	KALBEIS BUCHT.	Bugt SV for Daniel Bruun Land i den N-ligste del af Borgfjorden. Foran Storstrømmens front.	76	22	"Am Ausgang von Bistrupsdal zur Kalbeis Bucht fanden wir grosses Grasfelder, auch einen Elv mit noch fliessenden Wasser." (Wegener AI: 273/6, 31. aug. 1912).	Louise Land-Eks 1912-13 – A. Wegener. Navnet er ikke set andre steder.	AI: 273/6: Alfred Wegener/Kopi af transskription af Alfred Wegeners dagbog, 1912-13.		¤		

Id	Dato	Stednavn	Beliggenhed	Bredde	Længde	Oprindelse	Navngiver	Særlig kilde	Arktisk foto	Grønlandsk stednavn	Navngiver GL	Betydning
1223	23-03	KALDBAKUR.	Nunatak i den SV-lige del af Dronning Louise Land, V for Carlsbergfondet Land.	76	25	"Kaldbakur. Note: Islandsk: Den kolde Ryg." (Koch 1913, 203). "Kaldbakur (Den kolde bjergryg) er et dominerende fjeld på den østlige side af Eyfafjørdur (Øfjorden), hvor man sejler ud af fjorden, ligesom ekspeditionen gjorde 6. juli 1912 på vej fra Akureyri til Danmarkhavn. Dette fjeld må have været Koch meget mindeværdigt, fordi han døber det prægtigste fjeld i Dronning Louise Land efter det." (Vigfús Geirdal, personlig information dec. 2015).	Louise Land-Eks 1912-13 - Aflagt i "Ekspeditionens Route over Dronning Louises Land" (Koch 1913). Omtales også som Kaldbakr.	Koch J.P 1913: Gennem den hvide Ørken - Den danske Forskningsrejse tværsover Nordgrønland 1912-13. Gyldendalske Boghandel Nordisk Forlag. København. Geirdal, Vigfús. Personlig information. VG er barnebarn af ekspeditionsdeltageren Vigfús Sigurðsson.		KALDBAKUR.	Nunat Aqqi.	
1207	22-11	KAP ACHTON FRIIS.	Forbjerg på Ø-kysten af Dronning Louise Land mod Storstrømmen, N for Borgjøkel.	76	23	ACHTON Johannes FRIIS (1871-1939). DK kunsner. Født på Djursland. Præliminæreksamen og i malerlære i Aarhus, ivrig jæger. 1894-99 Kunstakademiet i Kbh. 1900 debut på Charlottenborg. 1900-01 lærte radering hos Carl Locher. 1906-08 Danmark-Ex som maler, og han lavede den populære beskrivelse af ekspeditionen (Friis 2005). 1908 udstilling i Kbh. sammen med Aage Bertelsen af 100 malerier fra GL. Udstillingen blev vist i Berlin, andre tyske byer og på Royal Geographical Society i London. 1909-10 studierejse til Tyskland, Italien, Schweiz og Frankrig. 1914 i Paris. 1915 Berlin og Dresden. AF har arbejdet med maleri, grafik og dekoration 1912-25 hos Bing & Grøndahl. Endvidere som forfatter med rejse- og naturbeskrivelser, især De Danskes Øer (1926-28), De Jyders Land (1932-33) og Danmarks store Øer (1936-37). Navngivningen kan være en kvittering for, at AF i 1913 tegnede de 4 portrætter af deltagerne i Louise Land-Eks, som er bragt i J.P. Koch (1913), og for de gode relationer der ifølge AF (2005) ser ud til at have været mellem AF og JPK på Danmark-Ex. AF har ikke selv været i Dronning Louise Land.	Louise Land-Eks 1912-13 - Aflagt i "Ekspeditionens Route over Dronning Louises Land" (Koch 1913).	Koch J.P 1913: Gennem den hvide Ørken - Den danske Forskningsrejse tværsover Nordgrønland 1912-13. Gyldendalske Boghandel Nordisk Forlag, København. Friis A. 2005: Danmark Ekspeditionen til Grønlands Nordøstkyst 1906-1908. Gyldendal, København.		KAP ACHTON FRIIS.	Nunat Aqqi.	
1209	23-03	KAP FREUCHEN.	Forbjerg på Ø-kysten af den S-lige del af Dronning Louise Land mod L. Bistrup Bræ, S for mundingen af Budolfi Isstrøm.	76	23	Lorentz PETER Elfred FREUCHEN (1886-1957). 1904 student fra Nykøbing F. Derefter lægevidenskabeligt studium indtil 1906, hvor han blev medlem af Danmark-Ex som meteorologisk assistent. 1908-10 foredragsvirksomhed. 1910 med Knud Rasmussen til Thule, hvor han blev handelsbestyrer til 1919. 1911 gift med Navarana Mequpaluk (18??-1921). 1912 med på 1. Thule som kartograf. 1921 Det Kgl. Danske Geografiske Selskabs Hans Egede Medalje. 1921-24 5. Thule, hvor han forfrøs sin venstre fod. Derefter foredrags- og forfattervirksomhed. 1926 køb af Enehøje i Nakskov Fjord og redaktør af Ude og Hjemme. Fra 1945 bosat i USA. Navngivningen kan være til minde om, at LPEF i maj 1908 var med i det trækslædehold på Danmark-Ex, der under ledelse af J.P. Koch, var de første der besøgte Ymer Nunatak N-ligst i Dronning Louise Land. Holdets 3. deltager var Jens Gundahl Knudsen.	Louise Land-Eks 1912-13 - Aflagt i "Ekspeditionens Route over Dronning Louises Land" (Koch 1913).	Koch J.P. 1913: Gennem den hvide Ørken – Den danske Forskningsrejse tværsover Nordgrønland 1912-13. Gyldendalske Boghandel Nordisk Forlag. København.		KAP FREUCHEN.	Nunat Aqqi.	

Id	Dato	Stednavn	Beliggenhed	Bredde	Længde	Oprindelse	Navngiver	Særlig kilde	Arktisk foto	Grønlandsk stednavn	Navngiver GL	Betydning
1202	20-04	KAP JARNER.	Det N-lige forbjerg på Lindhard Ø mod Borgfjorden i Kong Frederik VIII Land.	76	22	HAKON Høeg JARNER (1882-1964). Født i Bogense som søn af sagfører Valdemar Christensen og fru Christine f. Høeg. Familien flyttede i 1883 til Aarhus. 1901-06. Polyteknisk Læreanstalt og cand. polyt. Arkitektuddannet. 1906-08 Danmark-Ex som geolog. 1909-14 rejser. 1915 ansat ved Fabrikstilsynet. 1920 fabriksinspektør i Kbh. Navngivningen kan være til minde om, at HHJ i maj 1907 ledede et trækslædehold med Peter Freuchen og Jens Gundahl Knudsen, der undersøgte den V-lige del af Dove Bugt, området ved Kap Peschel og noget af Store Koldewey. Holdet har været i Borgfjorden og måske set Kap Jarner.	Louise Land-Eks 1912-13 - Aflagt i "Ekspeditionens Route over Dronning Louises Land" (Koch 1913).	Koch J.P. 1913: Gennem den hvide Ørken – Den danske Forskningsrejse tværsover Nordgrønland 1912-13. Gyldendalske Boghandel Nordisk Forlag. København.		KAP JARNER.	Nunat Aqqi.	
28	23-03	KAP STOP.	Forbjerg mod Svpå Daniel Bruun Land mod Borgfjorden.	76	21	Her blev den videre transport af ekspeditionens gods med motorbåd og pram stoppet, da motorbåd og pram havarerede i isen, da det endeligt lykkedes for dem at passere forbjerget, som de tidligere ikke kunne komme forbi pga. strøm og is.	Louise Land-Eks 1912-13 - Aflagt i "Skitse efter Danmark-Ekspeditionens Kort over Germanialand" (Koch 1913).	Koch J.P. 1913: Gennem den hvide Ørken – Den danske Forskningsrejse tværsover Nordgrønland 1912-13. Gyldendalske Boghandel Nordisk Forlag. København.	20968 ++	KAP STOP.	Nunat Aqqi.	
1213	23-01	KAP WEINSCHENCK.	Forbjerg på Ø-kysten af Dronning Louise Land mod Storstrømmen, N for Borgjøkel.	76	23	Ivar Kjerulf Weinschenck (1882-1963). Uddannet på Orlogsværftets maskinsmedie. 1900 sejlede som maskinmester i rederierne Norden og ØK. 1906-08 Danmark-Ex som 1. maskinmester og dermed fritaget for værnepligt. 1908 maskinmester, senere ansat ved Helsingør Skibsværft og derefter maskininspektør for flere rederier. 1933-1959 havaribureau. Navngivningen er formentlig til minde om, at IKW i marts 1908 var med på det første hold fra Danmark-Ex 1906-08, der besøgte Dronning Louise Land. Holdet blev ledet af Aage Bertelsen og bestod derudover af Jens Peter Johannes Lindhard, Alfred Lothar Wegener og IKW. Fra holdets sidste lejr på Storstrømmen fortsatte ALW og IKW den 17. til Dronning Louise Land, som de nåede ved Kap Bellevue, og de nåede fra isen ned på landet. ALW og IKW er første, der har besøgt Dronning Louise Land. De returnerede samme dag.	Louise Land-Eks 1912-13 - Aflagt i "Ekspeditionens Route over Dronning Louises Land" (Koch 1913).	Koch J.P. 1913: Gennem den hvide Ørken – Den danske Forskningsrejse tværsover Nordgrønland 1912-13. Gyldendalske Boghandel Nordisk Forlag. København.		KAP WEINSCHENCK.	Nunat Aqqi.	
1208	23-03	KAP AAGE BERTELSEN.	Forbjerg på Ø-kysten af Dronning Louise Land mod Storstrømmen, lige S for Borgjøkel.	76	23	"… et pragtfuldt Forbjærg … " (Koch 1913, 137). AAGE BERTELSEN (1873-1945). DK maler. Født ved Næstved. Lærte at tegne og male af sin far Rudolf Vilhelm Valdemar Bertelsen (1828-1921). 1891-96 på Zahrtmanns Malerskole. 1894-97 også ved landbrug. Fra 1897 flere rejser i Italien. 1906-08 Danmark-Ex som maler, hvor han boede i "Villaen" sammen med Johan Peter Koch, Alfred Lothar Wegener og Andreas Lundager. Deltog sammen med JPK og Tobias Gabrielsen i den store nordrejse, og AaB var en dem på Damarks-Ex med rigtig mange rejsedage. 1908 udstilling i Kbh. sammen med Achton Friis af malerier fra GL. Udstillingen blev vist i Berlin, andre tyske byer og i 1910 hos Royal Geographical Society i London. Derefter især landskabsmaler, men har arbejdet med keramik hos Kåhler i Næstved. 1933 i bestyrelsen for Kaptajn Alf Trolle og Hustrus Legat til Minde om Danmark-Ekspeditionen 1906-1908. Navngivningen kan især være til minde om, at i marts 1908 trak et hold under ledelse af AaB og derudover Jens Peter Johannes Lindhard, ALW og Ivar Kjerulf Weinschenck via Sælsøen og Storstrømmen ind mod Dronning Louise Land. Kort før landet nåede de isskruninger. AaB og JPJL blev ved teltet for at male og måle, mens ALW og IKW den 17. fortsatte til Dronning Louise Land, som de nåede ved Kap Bellevue*, og de nåede fra isen ned på landet. De returnerede samme dag.	Louise Land-Eks 1912-13 - Aflagt i "Ekspeditionens Route over Dronning Louises Land" (Koch 1913).	Koch J.P 1913: Gennem den hvide Ørken - Den danske Forskningsrejse tværsover Nordgrønland 1912-13. Gyldendalske Boghandel Nordisk Forlag, København.	21041 ++	KAP AAGE BERTELSEN.	Nunat Aqqi.	

Id	Dato	Stednavn	Beliggenhed	Bredde	Længde	Oprindelse	Navngiver	Særlig kilde	Arktisk foto	Grønlandsk stednavn	Navngiver GL	Betydning
1204	23-03	KAVALERFJORDEN.	Fjord i Kong Frederik VIII Land der næsten deler Lindhard Ø i en N-lig og en S-lig del. Fjorden har munding mod Ø, og dermed mod Isfjeldsund.	76	21	"Kavaleren sad snart fast i Sneen og vilde overhovedet ikke op." (Koch 1913, 178). Kavaleren var en af ekspeditionens islandske heste, der gik fast i sneen i fjorden, der fik dens navn.	Louise Land-Eks 1912-13 - Aflagt i "Karte von Nordostgrönland von 76°15' bis 77°15'" (Koch, Wegener 1930) som Kavaler Fjorden.	Koch J.P 1913: Gennem den hvide Ørken - Den danske Forskningsrejse tværsover Nordgrønland 1912-13. Gyldendalske Boghandel Nordisk Forlag, København. Koch J.P., Wegener A. 1930: Wissenschaftlische Ergebnisse der dänischen Expedition nach Dronning Louises-Land und quer über das Indlandseis von Nordgrönland 1912-13. Meddelelser om Grønland 75, (1-2), 1-676.	43674	KAVALERFJORDEN.	Nunat Aqqi.	
1216	23-03	KURSBRÆ.	Bræ midt i Dronning Louise Land S for Borgjøkel ved S-enden af Farimagsø. Bræen kommer fra Indlandsisen og sluttede i Farimagsø. Nu har bræfronten trukket sig noget tilbage.	76	24	"… ved den sydlige Ende kiggede to Gletschere frem mellem Fjeldene; den nærmest af disse, Kursbræen, var vort Maal." (Koch 1913, 183), og deraf navnet.	Louise Land-Eks 1912-13 - Aflagt i "Ekspeditionens Route over Dronning Louises Land" (Koch 1913) som Kursbræen.	Koch J.P 1913: Gennem den hvide Ørken - Den danske Forskningsrejse tværsover Nordgrønland 1912-13. Gyldendalske Boghandel Nordisk Forlag, København.	43722 ++	KURSBRÆ.	Nunat Aqqi.	
2150	15-12	LILLE FARIMAGSVAND.	Sø i Dronning Louise Land på S-siden af Borgjøklen lige Ø for Rosmule,	76	24	Formentlig navngivet som pendant til Store Farimagsvand, nu Farimagsø*.	Louise Land-Eks 1912-13 - Aflagt i kortskitsen i Kochs dagbog (Koch AI: 327/4, 6. apr. 1913) som Ll. Farimagsvand.	AI: 327/4: Johan Peter Koch/J.P. Kochs dagbøger fra Dronning Louise Land Ekspeditionen.		¤.		
1203	23-03	LINDHARD Ø.	Ø i Kong Frederik VIII Land ved den NØ-lige ende af L. Bistrup Bræ og mellem denne og Inderbredningen. Mellem Borgfjorden i N og Bræfjorden i S.	76	21	Jens Peter JOHANNES LINDHARD (1870-1947). DK læge. 1899 præliminæreksamen ved Kbh.'s Universitet. Værnepligt ved artilleriet og løjtnant. 1900 student og gift med Bodil Pontoppidan. 1898 cand. med. og reservelæge i hæren. 1899 læge ved kryolitbruddet i Ivigtut. 1900 ved Middelfart Sindsygeanstalt. 1902 læge i Karise ind til han i 1906-08 deltog i Danmark-Ex som skibslæge samtidig med, at han gennemførte fysiologiske undersøgelser. 1909 docent ved Kbh.'s Universitet i anatomi og gymnastikteori. 1910 lærer ved Teilmanns Massage Kursus. 1914 dr. med. 1916-35 professor i gymnastikteori. 1930-40 forstander for Statens Gymnastikinstitut. Har skrevet mange bøger og artikler. Navngivningen kan være til minde om, at JPJL i marts 1908 var med på det første hold, der skulle besøge Dronning Louise Land. Holdet blev ledet af Aage Bertelsen og bestod derudover af JPJL, Alfred Lothar Wegener og Ivar Kjerulf Weinschenck. De rejste over Sælsøen og Storstrømmen ind mod Dronning Louise Land. Kort før land nåede de isskruninger. AaB og JPJL blev ved teltet for at male og måle, mens ALW og IKW den 17. fortsatte til Dronning Louise Land, som de nåede ved Kap Bellevue*, og de nåede fra isen ned på landet. De returnerede til teltet samme dag.	Louise Land-Eks 1912-13 - Aflagt i "Ekspeditionens Route over Dronning Louises Land" (Koch 1913) som Lindhards Ø.	Koch J.P. 1913: Gennem den hvide Ørken – Den danske Forskningsrejse tværsover Nordgrønland 1912-13. Gyldendalske Boghandel Nordisk Forlag. København.	43674 ++	LINDHARD Ø.	Nunat Aqqi.	

Id	Dato	Stednavn	Beliggenhed	Bredde	Længde	Oprindelse	Navngiver	Særlig kilde	Arktisk foto	Grønlandsk stednavn	Navngiver GL	Betydning
2151	23-03	LUDVIGSENS LAND.	Landområde i Dronning Louise Land V for Borgjøklen og N for Kursbræen.	76	24	Konsul V. Ludvigsen; medlem af ekspeditionskomiteen. Støttede ekspeditionen med kr. 7.000 og var dermed den største private sponsor. Hans VALDEMAR LUDVIGSEN (1861-1939). DK fabrikant. Født i Kbh. som søn af kemisk fabrikant Christian Adam L. (1826-1900). På Odense Katedralskole. 1880 laborant i Odense. Rejse til IS, UK, USA, hvor han studerede elektrokemi. 1887 i DK hvor han sammen med Wilhelm Louis Frederik Hellesen (1836-92) forbedrede et galvanisk element, som WLFH havde opfundet. I 1887 grundlagde WLFH fabrikken Hellesens. 1891 gift med Amalie Eggertine f. Prætorius (1869-1933). Efter WLFJH's død fortsatte HVL udviklingen og i 1906 overtog han firmaet som fik navnet "Hellesens Enke og V. Ludvigsen". 1908 konsul for Guatemala og i 1926 generalkonsul. 1918 blev selskabet omdannet til et aktieselskab, og HVL fortsatte som bestyrelsesformand. 1927-33 ejer af Østrupgård på Fyn.	Louise Land-Eks 1912-13 - Aflagt i kortskitsen i Kochs dagbog (Koch AI: 327/4, 6. apr. 1913) som Ludvigsens Ld. Navnet er kun set anvendt i dagbogen.	AI: 327/4: Johan Peter Koch/J.P. Kochs dagbøger fra Dronning Louise Land Ekspeditionen.		¤		
1224	23-03	MØRKEFJORDSELV.	Elv i Kong Frederik VIII Land løbende fra Indlandsisen i Vigfus Dal S for Mørkefjordsplateau mod Ø til bunden af Mørkefjord i Daniel Bruun Land.	76	21	Inspireret af navnet på fjorden, som elven løber ud i.	Louise Land-Eks 1912-13 - omtalt af Koch (1913, 47 m. fl.) som Mørkefjords-elven.	Koch J.P 1913: Gennem den hvide Ørken - Den danske Forskningsrejse tværsover Nordgrønland 1912-13. Gyldendalske Boghandel Nordisk Forlag, København.	#	MØRKEFJORDSELV.	Nunat Aqqi.	
1200	23-03	PORT ARTHUR.	Vig. En nor-lignende rund indskæring på Ø-kysten af Daniel Bruun Land SV for Spydodden.	76	21	Norets lighed med havnen ved Port Arthur i Manchuriet. Måske også sammenhæng med at lokaliteten ligger i Daniel Bruun Land*, og at DB som journalist havde dækket den russisk-japanske krig, hvor russerne i jan. 1905 overgav PA.	Louise Land-Eks 1912-13 - Aflagt i "Skitse efter Danmark-Ekspeditionens Kort over Germanialand" (Koch 1913).	Koch J.P. 1913: Gennem den hvide Ørken – Den danske Forskningsrejse tværsover Nordgrønland 1912-13. Gyldendalske Boghandel Nordisk Forlag. København.	#	PORT ARTHUR.	Nunat Aqqi.	
1227	19-09	PRØVESTENEN.	Nunatak i den SV-lige del af Dronning Louise Land, V for Carlsbergfondet Land.	76	26	"… vor Taalmodighed bliver sat paa en haard Prøve." (Koch 1913, 209) d. 4. maj 1913, fordi vejrliget forhindrede Louise Land-Eks i at komme frem forbi nunatakken. "Den letzten Nunatak - Koch har seinem bisherigen Namen "Forposten" soeben in "Prøvestenen" (= der Probestein) veränderet - liessen wir ca. 5 km links liegen." (Wegener AI: 273/6, 7. maj 1913).	Louise Land-Eks 1912-13 - Aflagt i "Ekspeditionens Route over Dronning Louises Land" (Koch 1913). På kortskitsen i Kochs dagbog (Koch AI: 327/4, 27. apr. 1913) ser det ud som om navnet Forposten er blevet hvisket ud og erstattet med Prøvestenen.	Koch J.P 1913: Gennem den hvide Ørken - Den danske Forskningsrejse tværsover Nordgrønland 1912-13. Gyldendalske Boghandel Nordisk Forlag, København. AI: 327/4: Johan Peter Koch/J.P. Kochs dagbøger fra Dronning Louise Land Ekspeditionen. AI: 273/6: Alfred Wegener/Kopi af transskription af Alfred Wegeners dagbog, 1912-13.	43728	PRØVESTENEN.	Nunat Aqqi.	
1228	22-07	PUNKTUM.	Nunatak på Indlandsisen vedbden SV-lige del af Dronning Louise Land, V for Carlsbergfondet Land.	76	26	Formentlig inspireret af at dette var den sidste nunatak, Louise Land-Eks passerede i Dronning Louise Land inden turen over Indlandsisen.	Louise Land-Eks 1912-13 - Aflagt i "Ekspeditionens Route over Dronning Louises Land" (Koch 1913).	Koch J.P. 1913: Gennem den hvide Ørken – Den danske Forskningsrejse tværsover Nordgrønland 1912-13. Gyldendalske Boghandel Nordisk Forlag. København.	#	PUNKTUM.	Nunat Aqqi.	
1238	23-03	RANDELVEN.	Elv i den V-lige del af Daniel Bruun Land med munding i Borgfjorden.	76	22	Elv på randen af Indlandsisen, hvor der var et vadested.	Louise Land-Eks 1912-13 - Omtalt af Koch (1913, 77 m.fl.).	Koch J.P 1913: Gennem den hvide Ørken - Den danske Forskningsrejse tværsover Nordgrønland 1912-13. Gyldendalske Boghandel Nordisk Forlag, København.	#	¤.		

Id	Dato	Stednavn	Beliggenhed	Bredde	Længde	Oprindelse	Navngiver	Særlig kilde	Arktisk foto	Grønlandsk stednavn	Navngiver GL	Betydning
1239	23-03	RANDSØEN.	Sø på Ø-siden af Dronning Louise Land Ø foran Borgjøkel mellem Kap Achton Friis i N og Kap Aage Bertelsen i S; søen strækker sig Ø om Gundahl Knold.	76	23	Sø på randen af Dronning Louise Land. Både Storstrømmen og L. Bistrup Bræ kalver heri.	Louise Land-Eks 1912-13 - Aflagt i "Ekspeditionens Route over Dronning Louises Land" (Koch 1913).	Koch J.P. 1913: Gennem den hvide Ørken – Den danske Forskningsrejse tværsover Nordgrønland 1912-13. Gyldendalske Boghandel Nordisk Forlag. København.		RANDSØEN.	Nunat Aqqi.	
1219	23-03	REVALTOPPE.	Nunatak med flere toppe i den SV-lige del af Dronning Louise Land. Den V-ligste del af Dannebrogsfjeldene.	76	26	Reval er stedet, hvor dannebrog efter legenden faldt ned fra himlen på Sankt Vitus dag 15. juni 1219. Hermed relationen til Dannebrogsfjeldene*, som Sankt Vitus Bjerg* er en del af.	Louise Land-Eks 1912-13 - Aflagt i "Ekspeditionens Route over Dronning Louises Land" (Koch 1913) som Reval-Toppene.	Koch J.P. 1913: Gennem den hvide Ørken – Den danske Forskningsrejse tværsover Nordgrønland 1912-13. Gyldendalske Boghandel Nordisk Forlag. København.	#	REVALTOPPE.	Nunat Aqqi.	
1214	23-03	ROSMULE.	Fjeld. Det NV-lige forbjerg på Carlsbergfondet Land i den S-lige del af Dronning Louise Land. På S-siden af Borgjøkel hvor den svinger mod Ø.	76	24	"Vest om Rosmulen skød Borgjøklen sig ud i søen (JL: Farimagsø) og kalvede her." (Koch 1913, 183). ”Da vi havde passeret Hrossamule (Hrossamuli, Rosmule), aabnede der sig et Kig gennem en dyb og vild Dal mod Syd, …” (Koch 327/4, 6. apr. 1913). Koch skriver ikke noget om navnets oprindelse. Rosmulen som Koch anvender på kort er en fordanskning af et islandsk udtryk, som betyder hestebjerget eller hestekap.	Louise Land-Eks 1912-13 - Aflagt i "Ekspeditionens Route over Dronning Louises Land" (Koch 1913). "Den Rückweg … legten wir südlich um den Berg, der sich so weit nach N. in den Borgjökel hineindrängt. Wir haben ihn "Hrossamule" getauft (= Pferdemaul, topographischen Bezeichnung für einen einzelen, aus einer Reihe hervorspringendes Fels-Kopf)." (Wegener AI: 273/6, 6. april 1913).	Koch J.P. 1913: Gennem den hvide Ørken – Den danske Forskningsrejse tværsover Nordgrønland 1912-13. Gyldendalske Boghandel Nordisk Forlag. København. AI: 327/4: Johan Peter Koch/J.P. Kochs dagbøger fra Dronning Louise Land Ekspeditionen. AI: 273/6: Alfred Wegener/Kopi af transskription af Alfred Wegeners dagbog, 1912-13.	43700 ++	ROSMULE.	Nunat Aqqi.	
2153	23-03	RØDEDAL.	I Daniel Bruun Land mellem den V-lige ende af Pusterdal ved Hellefjord og Indlandsisen.	76	21	Navngivet i sammenhæng med at fjeldrækken på N-siden af dalen fik navnet Rødedalsfjelde på grund af fjeldsidens røde farve.	Louise Land-Eks 1912-13 - Vigfús Sigurðsson. (Geirdal 2015) som sammen med Alfred Wegener berejste dalen i aug. 1912. AW har aflagt dalen på "Karte von Nordostgrönland von 76°15' bis 77°15'" (Koch, Wegener 1930) som dalen med de 6 søer, men uden navn.	Geirdal, Vigfús. Personlig information. VG er barnebarn af ekspeditionsdeltageren Vigfús Sigurðsson. Koch J.P., Wegener A. 1930: Wissenschaftlische Ergebnisse der dänischen Expedition nach Dronning Louises-Land und quer über das Indlandseis von Nordgrönland 1912-13. Meddelelser om Grønland 75, (1-2), 1-676.		¤.		
2154	23-04	RØDEDALSFJELDE.	Fjeldrække i Daniel Bruun Land på N-siden af Rødedal mellem den V-lige ende af Pusterdal ved Hellefjord og Indlandsisen. Fortsættelse af den fjeldrække der mod Ø ender i Danmarkmonumentet.	76	21	Inspireret af fjeldenes røde farve.	Louise Land-Eks 1912-13 - Vigfús Sigurðsson (Geirdal 2015) som sammen med Alfred Wegener berejste Rødedal i aug. 1912.	Geirdal, Vigfús. Personlig information. VG er barnebarn af ekspeditionsdeltager Vigfús Sigurðsson.		¤.		
1218	23-03	SANKT VITUS BJERG.	Bjerg i de SV-lige del af Dronning Louise Land, et af Dannebrogsfjeldene. N for Kursbræ.	76	25	Sankt Vitus (ca. 290-303). Kristen helgen der led martyrdøden. Han var kendt for at kunne hjælpe børn og unge med kramper. Sankt Vitus dag (15. juni) er en katolsk helgendag og den dag, hvor Dannebrog siges at være faldet ned ved Reval. Hermed relation til Dannebrogsfjeldene* og Revaltoppe*.	Louise Land-Eks 1912-13 - Aflagt i "Ekspeditionens Route over Dronning Louises Land" (Koch 1913) som St. Vitus Bjerg.	Koch J.P. 1913: Gennem den hvide Ørken – Den danske Forskningsrejse tværsover Nordgrønland 1912-13. Gyldendalske Boghandel Nordisk Forlag. København.	43721	SANKT VITUS BJERG.	Nunat Aqqi.	
2149	15-12	STORE FARIMAGSVANDET.	Farimagsø*.	76	24		Louise Land-Eks 1912-13.			2		
1240	23-03	STRØMSUND.	Snævert sund langs SØ-kysten af Daniel Bruun Land, SV for Port Arthur. Mellem kysten og nogle små øer.	76	21	Sund med stærk strøm i forhold til Louise Land-Eks's motorbåds kraft.	Louise Land-Eks 1912-13 - Aflagt i "Skitse efter Danmark-Ekspeditionens Kort over Germanialand" (Koch 1913).	Koch J.P. 1913: Gennem den hvide Ørken – Den danske Forskningsrejse tværsover Nordgrønland 1912-13. Gyldendalske Boghandel Nordisk Forlag. København.	#	STRØMSUND.	Nunat Aqqi.	

Id	Dato	Stednavn	Beliggenhed	Bredde	Længde	Oprindelse	Navngiver	Særlig kilde	Arktisk foto	Grønlandsk stednavn	Navngiver GL	Betydning
1225	23-03	SYVSTJERNEN.	Klynge af nunatakker i den SV-lige del af Dronning Louise Land, V for Kaldabakur.	76	26	Klyngen omfatter 7 små nunatakker, deraf navnet.	Louise Land-Eks 1912-13 - Aflagt i "Ekspeditionens Route over Dronning Louises Land" (Koch 1913).	Koch J.P. 1913: Gennem den hvide Ørken – Den danske Forskningsrejse tværsover Nordgrønland 1912-13. Gyldendalske Boghandel Nordisk Forlag. København.		SYVSTJERNEN.	Nunat Aqqi.	
2155	15-12	URPAS.	Pashøjde i den dal i Daniel Bruun Land der går mod N fra bunden af Hellefjord til Rødedal.	76	21	Navngivet Urdarhals her fordansket til Urpas	Louise Land-Eks 1912-13 - Vigfús Sigurðsson. (Geirdal 2015) som sammen med Alfred Wegener rejste fra Hellefjord mod mod Borgfjorden i aug. 1912. De blev forhindret i at følge kysten af Hellefjord pga. klipper, som hestene ikke kunne passere. De gik derfor mod N gennem dalen med Urpas til Rødedal, som de fulgte mod SV forbi dalens 6 søer til Indlandsisen.	Geirdal, Vigfús. Personlig information 2015. VG er barnebarn af Vigfús Sigurðsson.		¤.		

Antal poster: 52

Stednavnelisterne er beskyttede i henhold til lov om ophavsret, og rettighederne tilhører Jan Løve. Hvis oplysninger fra listerne publiceres i anden sammenhæng, bedes følgende anført: "Copyright Jan Løve/Arktisk Institut".

Østgrønlandske Stednavne - fra den første kortlægning

L'expedition suisse au Groenland 1912-13 (A. de Quervain et P.-L. Mercanton)

Version: 09-05-2023

Id	Dato	Stednavn	Beliggenhed	Bredde	Længde	Oprindelse	Navngiver	Særlig kilde	Arktisk foto	Grønlandsk stednavn	Navngiver GL	Betydning
1908	19-05	BAEBLER FJELD.	Fjeld i den S-lige del af Kong Christian IX Land i Schweizerland midt mellem Lauper Bjerg i Ø og Fenris Gletsjer i V.	66	37	Navngivet som en hyldest til E. Baebler, Zürich, der deltog i De Quervains første ekspedition i Grønland. Emil Baebler eller Bäbler (1875-1954). Schweizisk naturhistoriker. Født og opvokset i Kanton Glarus. Flyttede til Zürich for at studere og boede der resten af livet. 1909 afsluttede studium ved universitetet i Zürich som doktor. 1909 deltager i De Quervains (Quervain Bjerg*) ekspedition til Uummannaq Fjorden og Indlandsisen sammen med A. Stolberg (Stolberg og Jost Nunatak*). De gennemførte en vandring på Indlandsisen med slæder, som de skubbede. Efter at have tilbagelagt knap 100 km på 3 uger opgav de en traversering. 1913-43 lærer ved gymnasiet i Zürich. 1914-30 medlem af bestyrelsen for Geographisch-Etnographischen Gesellschaft Zürich og 1926-38 redaktør af selskabets faglige tidsskrift.	Suisse-Ex 1912-13 - De Quervain i 1912 - Vist på "Panorama des „Schweizerlandes“ vom platz 26 gesehen" (De Quervain, Mercanton 1925) som Baeblers Fj. uden angivelse af position. Løve & Sørensen (2019) har analyseret De Quervains og andres data og aflagt Baebler Fjeld i "Schweizerland in East Greenland - With the authorized place names on sites named by A. de Quervain". NAA autoriserede i vinteren 2017/18 stednavnet Baebler Fjeld.	De Quervain A., Mercanton P.-L. 1925: Résultats scientifiques de l'expédition suisse au Groenland 1912-13. Meddelelser om Grønland 59, (5), 55-272. Løve J., Sørensen H.C.F. 2019: Switzerland in Greenland. The Greenlandic Society, Copenhagen.	#	BAEBLER FJELD.	NAA	
1897	19-05	BERN PAS.	Pas i den S-lige del af Kong Christian IX Land NØ for Schweizerland S for Mont Forel mellem Dobbelttårnet* mod N og mod S Dobbelthætten* i Avantgarden*. Udgør den øverste del af Bjørnegletsjer*.	66	36	Formentlig navngivet Berner Lücke som en cadeau til hovedstaden Bern og kantonen Bern, hvor ekspeditionen havde mange støtter, og hvor De Quervain stammede fra. Lücke er beskrivende, idet "lücke" er et hul eller lakune, her svarende til en åbning eller en passage. "Du côté droit du massif du Mont Forel on croit voir un second passage de ce type, le »passage des Bernois« encoree plus vers la droite." (De Quervain, Mercanton 1925, 91).	Suisse-Ex 1912-13 - De Quervain i 1912 - Vist på "Panorama des „Schweizerlandes“ vom platz 26 gesehen" (De Quervain, Mercanton 1925) som Berner Lücke uden angivelse af position. Vist over en gletsjer sammen med navnet Zürichberg* der antages at henvise til et fjeld til venstre for (nord for) sigtelinjen mellem lejr 26 og fjeldet. Løve & Sørensen (2019) har analyseret De Quervains og andres data og konkluderet, at De Quervains Berner Lücke er et pas, der er aflagt i "Schweizerland in East Greenland - With the authorized place names on sites named by A. de Quervain" som Bern Pas. NAA autoriserede i vinteren 2017/18 stednavnet Bern Pas.	De Quervain A., Mercanton P.-L. 1925: Résultats scientifiques de l'expédition suisse au Groenland 1912-13. Meddelelser om Grønland 59, (5), 55-272. Løve J., Sørensen H.C.F. 2019: Switzerland in Greenland. The Greenlandic Society, Copenhagen.	#	BERN PAS.	NAA	
1885	14-09	BRÜCKNER GLETSJER.	Gletsjer i den S-lige del af Kong Christian IX Land på V-siden af den inderste del af Johan Petersen Fjord.	65	38	Navngivet som en hyldest til Eduard Brückner (1862-1927). Tysk geograf, glaciolog og klimaforsker. Født i Jena og gik senere på Karlsruhe Gymnasium. 1881 studier i meteorologi og fysik ved universitetet i Dorpat med eksamen i 1885. Tilknyttet Deutsche Seewarte i Hamburg og derefter studier i Dresden og Munchen. 1888 professor i geografi ved universitetet i Bern og rektor i 1899. 1902 blev De Quervain ansat hos EB. 1904 professor ved universitetet i Halle. 1906 medlem af Société Vaudoise des Sciences Naturelles og professor ved universitetet i Wien, hvor han døde.	Suisse-Ex 1912-13 - De Quervain i 1912 - Aflagt i "Ankunftsgegend der Durchquerung an der Ostküste" (De Quervain, Mercanton 1925) som Brückner Br.	De Quervain A., Mercanton P.-L. 1925: Résultats scientifiques de l'expédition suisse au Groenland 1912-13. Meddelelser om Grønland 59, (5), 55-272.	#	KANGERTIVALA APUSIIALA QEQQARTERPAARTA A.	Nunat Aqqi.	
2192	18-08	CIME VAUDOISE	Vaud Tinde*.	66	37		Suisse-Ex 1912-13 - De Quervain i 1912.			1		

Id	Dato	Stednavn	Beliggenhed	Bredde	Længde	Oprindelse	Navngiver	Særlig kilde	Arktisk foto	Grønlandsk stednavn	Navngiver GL	Betydning
1905	19-05	DANSKERNES FJELD.	Stocken Bjerg*.	66	37	Formentlig navngivet som en hyldest til de anonyme danskere, der havde deltaget i polarforskning eller som havde hjulpet ekspeditionen.	Suisse-Ex 1912-13 - De Quervain i 1912 - Vist på "Panorama des „Schweizerlandes“ vom platz 26 gesehen" (De Quervain, Mercanton 1925) uden angivelse af position. Pejlet i 82°23' fra lejr 26 (De Quervain, Mercanton 1925, 91). Løve & Sørensen (2019) har analyseret De Quervains og andres data og konkluderet, at Danskernes Fjeld ligger på samme position som Stocken Bjerg*. NAA besluttede i vinteren 2017/18 ikke at autorisere Danskernes Fjeld, da lokaliteten allerede har et autoriseret navn.	De Quervain A., Mercanton P.-L. 1925: Résultats scientifiques de l'expédition suisse au Groenland 1912-13. Meddelelser om Grønland 59, (5), 55-272. Løve J., Sørensen H.C.F. 2019: Switzerland in Greenland. The Greenlandic Society, Copenhagen.		2		
1902	19-05	DAUGAARD JENSENS FJELD.	Garden Bjerg*.	66	37	Navngivet som en kvittering til Jens Daugaard-Jensen, der havde rådgivet og hjulpet De Quervain først som inspektør for Nordgrønland og fra 1912 som direktør for Grønlands Styrelse. JD-J tiltrådte stillingen som direktør, samme dag som De Quervain blev hyldet i Det Kgl. Geografiske Selskab. JD-J takkes i forordet (Quervain, Mercanton 1925, 60). Jens Daugaard-Jensen (1871-1938). Biografi ved Daugaard-Jensen Gletsjer*.	Suisse-Ex 1912-13 - De Quervain i 1912 - Vist på "Panorama des „Schweizerlandes“ vom platz 26 gesehen" (De Quervain, Mercanton 1925) som Daug. Jensens Fj. uden angivelse af position. Pejlet i 78°25' fra lejr 26 (De Quervain, Mercanton 1925, 91). Løve & Sørensen (2019) har analyseret De Quervains og andres data og konkluderet, at Danskernes Fjeld ligger på samme position som Garden Bjerg*. NAA besluttede i vinteren 2017/18 ikke at autorisere navnet Daugaard Jensens Fjeld, da lokaliteten allerede havde det autoriserede navn Garden Bjerg*.	De Quervain A., Mercanton P.-L. 1925: Résultats scientifiques de l'expédition suisse au Groenland 1912-13. Meddelelser om Grønland 59, (5), 55-272. Løve J., Sørensen H.C.F. 2019: Switzerland in Greenland. The Greenlandic Society, Copenhagen.		2		
1913	19-05	DRYGALSKIS NUNATAK.	Pikkelhuen*.	66	37	Navngivet som en hyldest til geografen og polarforskeren E. Drygalski, som De Quervain havde fået hjælp af til begge sine ekspeditioner til GL, og som havde henledt De Quervains opmærksomhed på nogle karakteristiske forskelle mellem Grønlands vestkyst og østkyst (Quervain, Mercanton 1925, 105). Erich Dagobert von Drygalski (1865-1949). Biografi ved Kap Drygalski*.	Suisse-Ex 1912-13 - De Quervain i 1912 - Vist på "Panorama des „Schweizerlandes“ vom platz 26 gesehen" (De Quervain, Mercanton 1925) som Drygalskis N. uden angivelse af position. Pejlet i 92°40' fra lejr 26 (De Quervain, Mercanton 1925, 91). På panoramaet ligger O. Nordenskjöld Nunatak N for Drygalski Nunatak, men i tabellen med pejlinger er det omvendt. Her bruges placeringerne på panoramaet. Løve & Sørensen (2019) har analyseret De Quervains og andres data og konkluderet, at De Quervains Drygalskis Nunatak ligger på samme position som Pikkelhuen*. NAA besluttede i vinteren 2017/18 ikke at autorisere navnet Drygalskis Nunatak, da lokaliteten allerede har et autoriseret navn.	De Quervain A., Mercanton P.-L. 1925: Résultats scientifiques de l'expédition suisse au Groenland 1912-13. Meddelelser om Grønland 59, (5), 55-272. Løve J., Sørensen H.C.F. 2019: Switzerland in Greenland. The Greenlandic Society, Copenhagen.		2		

Id	Dato	Stednavn	Beliggenhed	Bredde	Længde	Oprindelse	Navngiver	Særlig kilde	Arktisk foto	Grønlandsk stednavn	Navngiver GL	Betydning
1882	16-01	FICK BJERG.	Fjeld i den S-lige del af Kong Christian IX Land på en halvø V for Egede og Rothe Fjord/Sermilik og Ø for Hundefjord.	65	38	Navngivet som en hyldest til Fick der som deltager i ekspeditionen og traverseringen passerede bjerget ved nedstigningen fra Indlandsisen. Roderick Fick (1886-1955). Tysk arkitekt. Født i Würzburg. 1906 student i Zürich. Derefter et års frivillig militærtjeneste i Karlsruhe, som han fulgte op med øvelser, så han i 1911 blev reserveofficer. 1907 arkitektstudium ved teknisk højskole i München. I sommersemesteret 1910 studerede RF ved teknisk højskole i Dresden og tog kurser i geodæsi og astronomi. I sommersemesteret 1911 tog RF kurser i geologi, meteorologi og astronomi for at kvalificere sig til en arktisk ekspedition. 1912 Suisse-Ex 1912-13 hvor han hjalp med kartografi og positionsbestemmelse. Derefter forskellige arkitektopgaver. 1914 kolonitjeneste i tysk Kamerun som arkitekt, men blev ved verdenskrigens udbrud indkaldt. Tropperne deserterede i 1916 til den spanske nabokoloni og blev interneret. 1919 kom RF hjem. Efterhånden kom der gang i RF's arkitektkarriere, og hans sydtyske stil faldt i Hitlers og Bormanns smag, så han fik opgaver af "partiet" (NSDAP), som han dog først blev medlem af i 1937. 1936 professor ved teknisk højskole i München. RF tegnede flere bygninger i Berchtesgaden/Obersalzberg sidst i 30'erne. 1939 udnævnt til Reichsbaurat für die Führerstadt Linz, der havde Hitlers bevågenhed, for han havde tilbragt en del af sin barndom der. Efter krigen blev RF klassificeret som medløber og idømt en bøde. RF kunne fortsætte som arkitekt, og han fik også nogle større opgaver, inden han i 1954 gik på pension.	Suisse-Ex 1912-13 - De Quervain i 1912 - Aflagt i "Ankunftsgegend der Durchquerung an der Ostküste" (De Quervain, Mercanton 1925) som Ficksfjeld.	De Quervain A., Mercanton P.-L. 1925: Résultats scientifiques de l'expédition suisse au Groenland 1912-13. Meddelelser om Grønland 59, (5), 55-272.	#	ITTUNNGUAQ.	Nunat Aqqi.	
1893	18-08	FRAUENBERG.	Fruebjerg*.	66	36		Suisse-Ex 1912-13 - De Quervain i 1912.			1		
1888	18-08	FRUEBJERG.	Fjeld i den S-lige del af Kong Christian IX Land N for Schweizerland tæt ved Indlandsisen. Knap 4 km VNV for Mont Forel.	66	36	En af de første fjeldtinder som ekspeditionen fik øje på, da den nærmede sig Ø-kysten: "Den vestlige Tinde kaldte jeg Frauenberg i Erindring om hende, som i Hjemmet tænkte med Kærlighed paa os;" (De Quervain 1913, 345).	Suisse-Ex 1912-13 - De Quervain i 1912 - Vist på "Panorama des „Schweizerlandes“ vom platz 26 gesehen" (De Quervain, Mercanton 1925) som Frauenberg uden angivelse af position. Pejlet i 66°55' fra lejr 26 (De Quervain, Mercanton 1925, 91). Navnet Fruebjerg er autoriseret af KVUG ca. 1939,	De Quervain A. 1913: Tvers over Grønland. Den schweitsiske Grønlands-ekspedition i 1912. Gads danske Magasin 1912-13, 335-348. De Quervain A., Mercanton P.-L. 1925: Résultats scientifiques de l'expédition suisse au Groenland 1912-13. Meddelelser om Grønland 59, (5), 55-272.	#	FRUEBJERG.	Nunat Aqqi.	
1883	16-01	GAULE BJERG.	Fjeld i den S-lige del af Kong Christian IX Land på en halvø V for Egede og Rothe Fjord/Sermilik mellem Johan Petersen Fjord i S og Hundefjord i N.	65	38	Navngivet som en hyldest til Gaule der som deltager i ekspeditionen og traverseringen passerede lokaliteten ved nedstigningen fra Indlandsisen. Skrev et afsnit til ekspeditionsrapporten om måling af elektricitet i atmosfæren (De Quervain, Mercanton 1925, 270) KARL Granville GAULE (1888-1922). D ingeniør. 1906 frivillig militærtjeneste i Karlsruhe. 1907 studerede til maskiningeniør ved Technischen Hochschule Zürich, 1911 kandidat. 1912 deltager i Suisse-Ex. 1914 soldat i Karpaterne og fra 1915 tjeneste ved Königlich Preussischen Flugzeugmeisterei. 1919 assistent ved den tekniske højskole i Danzig, senere privatdocent i fly-konstruktion. 1921 leder af forsøg med bygning af vandturbiner i München.	Suisse-Ex 1912-13 - De Quervain i 1912 - Aflagt i "Ankunftsgegend der Durchquerung an der Ostküste" (De Quervain, Mercanton 1925) som Gaulefjeld.	De Quervain A., Mercanton P.-L. 1925: Résultats scientifiques de l'expédition suisse au Groenland 1912-13. Meddelelser om Grønland 59, (5), 55-272.	#	GAULE BJERG.	Nunat Aqqi.	

Id	Dato	Stednavn	Beliggenhed	Bredde	Længde	Oprindelse	Navngiver	Særlig kilde	Arktisk foto	Grønlandsk stednavn	Navngiver GL	Betydning
1892	19-05	GAUTIER NUNATAK.	Nunatak i den S-lige del af Kong Christian IX Land på grænsen mellem Indlandsisen og kystlandet ca. 19,5 km NØ for Mont Forel svarende til punkt 2800 i "67Ø.2 Kronprins Frederik Bjerge" (1974).	67	36	En af de første fjeldtoppe som ekspeditionen fik øje på, da den nærmede sig Ø-kysten: "... den anden, højere Top, de to Nunatakker og Gletscherporten kaldte jeg efter de Mænd, som særlig havde fremmet Ekspeditionen, Mont Forel, Schröters Nunatak og Gautiers Nunatak." (De Quervain 1913, 345). Raoul Gautier (1854-1931). Studerede astronomi i Genève og fortsatte i Leipzig. Professor ved universitetet i Genève og 1889-1931 tillige direktør for observatoriet. RG arbejdede meget med ure. 1910 medlem af Société Vaudoise des Sciences Naturelles og kort efter æresmedlem. Tog i 1927 initiativ til, at der blev bygget et lille observatorium på Jungfraujoch. RG var en stor støtte for ekspeditionen.	Suisse-Ex 1912-13 - De Quervain i 1912 - Vist på "Panorama des „Schweizerlandes“ vom platz 26 gesehen" (De Quervain, Mercanton 1925) som Gautiers N. uden angivelse af position. Pejlet i 62°57' fra lejr 26 (De Quervain, Mercanton 1925, 91). Løve & Sørensen (2019) har analyseret De Quervains og andres data og har derved kunnet aflægge nunatakken i "Schweizerland in East Greenland - With the authorized place names on sites named by A. de Quervain" som Gautier Nunatak. NAA autoriserede i vinteren 2017/18 stednavnet Gautier Nunatak.	De Quervain A. 1913: Tvers over Grønland. Den schweitsiske Grønlands-ekspedition i 1912. Gads danske Magasin 1912-13, 335-348. De Quervain A., Mercanton P.-L. 1925: Résultats scientifiques de l'expédition suisse au Groenland 1912-13. Meddelelser om Grønland 59, (5), 55-272. Løve J., Sørensen H.C.F. 2019: Switzerland in Greenland. The Greenlandic Society, Copenhagen. Geodætisk Institut: "67Ø.2 Kronprins Frederik Bjerge" (1974).		GAUTIER NUNATAK.	NAA	
1906	19-05	GRØNLÆNDER FJELDET.	Fjeld i den S-lige del af Kong Christian IX Land i Schweizerland V for Lauper Bjerg og S for Stocken Bjerg.	66	37	Formentlig navngivet som en hyldest til alle de anonyme grønlændere, der havde deltaget i polarforskning eller som havde hjulpet denne ekspedition.	Suisse-Ex 1912-13 - De Quervain i 1912 - Vist på "Panorama des „Schweizerlandes“ vom platz 26 gesehen" (De Quervain, Mercanton 1925) som Grönländern Fj. uden angivelse af position. Pejlet i 84°1' fra lejr 26 (De Quervain, Mercanton 1925, 91). Løve & Sørensen (2019) har analyseret De Quervains og andres data og har derved kunnet aflægge fjeldet i "Schweizerland in East Greenland - With the authorized place names on sites named by A. de Quervain" som Grønlænder Fjeldet. NAA autoriserede i vinteren 2017/18 stednavnet Grønlænder Fjeldet.	De Quervain A., Mercanton P.-L. 1925: Résultats scientifiques de l'expédition suisse au Groenland 1912-13. Meddelelser om Grønland 59, (5), 55-272. Løve J., Sørensen H.C.F. 2019: Switzerland in Greenland. The Greenlandic Society, Copenhagen.	#	GRÖNLÄNDER FJELD.	Nunat Aqqi.	
1886	20-03	HANN GLETSJER.	Gletsjer i den S-lige del af Kong Christian IX Land på V-siden af den midterste del af Johan Petersen Fjord.	65	38	Navngivet som en hyldest til J. de Hann som De Quervain omtaler i et afsnit om vindes hastighed i rapporten om ekspeditionen (De Quervain, Mercanton 1925, 159). Formentlig JULIUS Ferdinand VON HANN (1839-1921). Østrigsk meteorolog. Født ved Linz, 1860 student fra gymnasiet i Kremsmünster og studerede derefter matematik, kemi og fysik ved universitetet i Wien og fortsatte med at studere geologi og palæontologi hos Eduard Suess (Suess Land*). 1863 lærereksamen. 1865 rektor ved Oberrealschule i Linz. 1865 kaldet af Karl Jelinek til at være med i redaktionen af Zeitschrift der Oesterreichischen Gesellschaft für Meteorologie. 1867 ansat ved Centralanstalt für Meteorologie und Erdmagnetismus i Wien. 1868 Ph.D. 1874 lektor i fysisk geografi. 1877 efterfulgte Karl Jelinek som direktør for centralanstalten og udnævnt til professor i fysik ved universitetet i Wien. 1897 trak sig som direktør og blev professor i meteorologi ved universitetet i Graz. Her var forskningsforholdene ikke så gode, så i 1900 returnerede JvH til Wien som professor i kosmisk fysik indtil sin afgang i 1910.	Suisse-Ex 1912-13 - De Quervain i 1912 - Aflagt i "Ankunftsgegend der Durchquerung an der Ostküste" (De Quervain, Mercanton 1925) som Hann Br.	De Quervain A., Mercanton P.-L. 1925: Résultats scientifiques de l'expédition suisse au Groenland 1912-13. Meddelelser om Grønland 59, (5), 55-272.	#	APUSEERAJIK.	Nunat Aqqi.	

Id	Dato	Stednavn	Beliggenhed	Bredde	Længde	Oprindelse	Navngiver	Særlig kilde	Arktisk foto	Grønlandsk stednavn	Navngiver GL	Betydning
1884	15-02	HEIM GLETSJER.	Gletsjer i den S-lige del af Kong Christian IX Land på V-siden af bunden af Johan Petersen Fjord.	65	38	Arnold Heim (1882-1965). Schweizisk geolog. 1905 ph.d. i geologi fra universitetet i Zürich. 1908-11 og igen i 1924-28 privatdocent ved universitetet og ETH Zürich (Eidgenössische Technische Hochschule Zürich). 1909 gennemførte AH en ekspedition til Disko, Nuussuaq og Uummannaq Fjord med fokus på forekomst af kul. Ved ankomsten til Disko mødte AH De Quervain, og ved afslutningen af ekspeditionen var AH sammen med De Quervains ekspedition ved bygden Ikerasak. Den danske palæontolog J.P.J. Ravn (Ravn Pynt*) deltog i ekspeditionen. AH tog mere end 700 sort/hvide fotos, hvoraf mange er blevet farvelagt. 1929-31 professor i geologi ved Sun Yat Sen Universitet i Guangzhou (Canton) i Kina. 1944-45 medlem af Dirección de Minas y Geologia de Argentina i Buenos Aires. 1950-52 chefgeolog ved Iran Oil Company i Teheran.	Suisse-Ex 1912-13 -De Quervain i 1912 - Aflagt i "Ankunftsgegend der Durchquerung an der Ostküste" (De Quervain, Mercanton 1925) som Heim Br.	De Quervain A., Mercanton P.-L. 1925: Résultats scientifiques de l'expédition suisse au Groenland 1912-13. Meddelelser om Grønland 59, (5), 55-272.	#	KANGERTSIVALA APUSIIA.	Nunat Aqqi.	
1887	20-03	HOBBS GLETSJER. (Suisse-Ex).	Gletsjer i den S-lige del af Kong Christian IX Land på SV-siden af den yderste del af Johan Petersen Fjord.	65	38	Navngivet som en hyldest til Hobbs som De Quervain refererer til (De Quervain, Mercanton 1925, 147). WILLIAM Herbert HOBBS (1864-1951). US geolog. 1883 B.Sc. fra Worcester Free Institute of Industriel Science. 1884 studerede geologi ved Johns Hopkins Universitet, 1888 Ph.d. 1888-89 studier ved universitetet i Heidelberg. 1889 University of Wisconsin først som instruktor senere som professor i mineralogi. 1906 professor i geologi ved University of Michigan, hvor WH organiserede ekspeditioner til GL for at undersøge gletsjere og vejrforhold. 1926 1. University of Michigan Greenland Expedition for at studere gletsjere ved fjorden Maligiaq Ø for Holsteinsborg/Sisimiut. 1927 den 2. ekspedition til bunden af Søndre Strømfjord/ Kangerlussuaq med overvintring af et hold, der undersøgte vinde ved at opsende balloner og følge deres drift. 1928 den 3. ekspedition skulle bringe forsyninger frem til endnu en overvintring og undersøge gletsjere og finde en landingsbane, som blev begyndelsen til den nuværende lufthavn. Vinterholdet blev afhentet sommeren 1929. 1931-32 den 4. ekspedition som havde baser ved Upernavik og ved Ivittuut. 1935 præsident for the Association af American Geographers, men også medlem af mange andre faglige organisationer. 1936 udgav WH en biografi om R.E. Peary.	Suisse-Ex 1912-13 - De Quervain i 1912 - Aflagt i "Ankunftsgegend der Durchquerung an der Ostküste" (De Quervain, Mercanton 1925) som Hobbs Br.	De Quervain A., Mercanton P.-L. 1925: Résultats scientifiques de l'expédition suisse au Groenland 1912-13. Meddelelser om Grønland 59, (5), 55-272.	#	APUSEERAJIK ANNGITTUMANNGITTEQ.	Nunat Aqqi.	
1881	16-01	HOESSLY BJERG.	Fjeld i den S-lige del af Kong Christian IX Land på en halvø på V-siden af Egede og Rothe Fjord/Sermilik. Lidt N for mundingen af Johan Petersen Fjord.	65	38	Navngivet som en hyldest til Hoessly der som deltager i Suisse-Ex og traverseringen passerede lokaliteten ved nedstigningen fra Indlandsisen. Skrev 2 antropologiske afsnit til rapporten (De Quervain, Mercanton 1925, 268-69). Hans Hoeesly (1883-1918). CH læge og kirurg. 1902 student i Basel. Derefter lægevidenskabelige studier i Basel, Zürich og Freiburg, 1908 kandidat. 1909 reservelæge i Hamborg og senere Basel. 1912 læge på Suisse-Ex. Derefter stillinger som kirurg. 1917 direktør for den ortopædiske universitetsklinik Balgrist ved Zürich til han døde af influenza.	Suisse-Ex 1912-13 - De Quervain i 1912 - Aflagt i "Ankunftsgegend der Durchquerung an der Ostküste" (De Quervain, Mercanton 1925) som Hoessly-Fjeld	De Quervain A., Mercanton P.-L. 1925: Résultats scientifiques de l'expédition suisse au Groenland 1912-13. Meddelelser om Grønland 59, (5), 55-272.	#	HOESSLY BJERG.	Nunat Aqqi.	

Id	Dato	Stednavn	Beliggenhed	Bredde	Længde	Oprindelse	Navngiver	Særlig kilde	Arktisk foto	Grønlandsk stednavn	Navngiver GL	Betydning
1900	19-05	HOLM FJELD.	Fjeldet er et 2930 moh karakteristisk fjeld i den S-lige del af Kong Christian IX Land NNØ for Quervain Bjerg svarende til punkt 2940 i "66 Ø. 2 Schweizerland" (1982). Fjeldet er omtalt som Pointe de Harpon* af AACZ inspireret af fjeldets meget spidse top.	66	36	Holm Fjeld er navngivet som en kvittering til lederen af Konebådsekspeditionen 1883-85 Gustav Holm, som De Quervain havde rådført sig med under sit ophold i København i 1911. Gustav Frederik Holm (1849-1940). Biografi ved Kap Gustav Holm*.	Suisse-Ex 1912-13 - De Quervain i 1912 - Vist på "Panorama des „Schweizerlandes“ vom platz 26 gesehen" (De Quervain, Mercanton 1925) som Holms Fj. uden angivelse af position. Pejlet i 76°19' fra lejr 26 (De Quervain, Mercanton 1925, 91). Løve & Sørensen (2019) har analyseret De Quervains og andres data og konkluderet, at De Quervains Holms Fjeld svarer til AACZ 1938 (Roch)'s Pointe de Harpon* og har kunnet aflægge det i "Schweizerland in East Greenland - With the authorized place names on sites named by A. de Quervain" som Holm Fjeld. NAA autoriserede i vinteren 2017/18 stednavnet Holm Fjeld.	De Quervain A., Mercanton P.-L. 1925: Résultats scientifiques de l'expédition suisse au Groenland 1912-13. Meddelelser om Grønland 59, (5), 55-272. AI: 300/7/1: Danmark-Ekspeditionen/Breve med udtalelser om Danmark Ekspeditionens ekspeditionsplaner/9 breve. Løve J., Sørensen H.C.F. 2019: Switzerland in Greenland. The Greenlandic Society, Copenhagen. Geodætisk Institut: "66 Ø. 2 Schweizerland" (1982).		HOLM FJELD.	NAA	
1879	14-09	HUNDEFJORD.	Bugt i den S-lige del af Kong Christian IX Land på V-siden af Egede og Rothe Fjord/Sermilik strækkende sig knap 5 km mod NV fra Stoklund Fjord.	65	38	Den bugt som slæderejsen over Indlandsisen endte ved, og hvor ekspeditionen måtte slå en del af hundene ihjel, for de måtte pga. smittefare ikke komme i kontakt med hunde fra Ø-kysten.	Suisse-Ex 1912-13 - De Quervain i 1912 - Aflagt i "Ankunftsgegend der Durchquerung an der Ostküste" (De Quervain, Mercanton 1925) som Hunde B.	De Quervain A., Mercanton P.-L. 1925: Résultats scientifiques de l'expédition suisse au Groenland 1912-13. Meddelelser om Grønland 59, (5), 55-272.	#	AMITSIVARTIVA.	Nunat Aqqi.	
1721	17-12	JOHAN PETERSEN FJORD.	Bugt i den S-lige del af Kong Christian IX Land på V-siden af Egede og Rothe Fjord/Sermilik strækkende sig knap 30 km mod NV og NNV ind til Indlandsisen.	65	38	Johan (Christian August) Petersen (1867-1960). Født og opvokset i Sagdlit. Moderen Karen Margrethe Hansen (1835-88) var søster til Hanseeraq (Hanseeraq Fjord*). 1872 flyttede familien til DK. 1874 tilbage til Sagdlit og siden til Pamialluk. 1879 flyttede familien til DK og JP kom i skole i Helsingør. JP hjalp sin far ved landbrug. 1883-85 med Konebåds-Ex (Holm) sammen med sin bror Henrik Theodor Petersen (1864-1907) som tolke. 1884-85 overvintring ved Ammassalik, hjalp ved indsamling af etnografika mm. 1885 KGH. 1888 udstedsbestyrer på Kronprinsens Ejland. 1891-92 med på Østgrønlandske-Ex (Ryder) som tolk. 1893 med V. Garde til Julianehåb distrikt, hvor han deltog i en vandring på Indlandsisen. 1894 handelsbestyrer ved den nyoprettede handels- og missionsstation i Ammassalik, 1904-1916 kolonibestyrer. 1895 gift med Ane f. Sørensen (1867-1944). Vielsen blev foretaget af Frederik Carl Peter Rüttel (1859-1915) som den første kirkelige handling ved missionsstationen. 1903-04, 1909-11 og 1915-16 på permission. 1916 fratrådt og Dannebrogsmand. Deltog 1921 med Poul Nørlund i udgravninger på Herjolfsnæs i S-GL. 1923-24 vikarierende kolonibestyrer i Ammassalik. Deltog 1925 i udflytningen til den nyoprettede Scoresbysund koloni, som han bestyrede til 1926 og som vikar 1934-35. 1926 medlem af Scoresbysund Komitéen og Ridder af Dannebrog. 1928-31 forstander på Grønlænderhjemmet i Kbh. 1952 æresmedlem af Det Grønlandske Selskab, som JP havde været medlem af siden 1906.	Suisse-Ex 1912-13 - De Quervain i 1912 - Aflagt i "Ankunftsgegend der Durchquerung an der Ostküste" (De Quervain, Mercanton 1925) som Petersens B. JP takkes i forordet (ibid., 60), og navngivningen er en kvittering for JP's hjælp til ekspeditionen, herunder med depotudlægning. JP havde udlagt et depot til Suisse-Ex på V-kysten af Egede og Rothe Fjord ved foden af Hoessly Bjerg inden for en lille ø lidt N for mundingen af JP Fjord efter aftale med De Quervain. De Quervain havde været i Kbh. i 1911 og truffet aftale med JP, som var på permission. "Ich sah schnell, daß Petersen ein Mann war, auf den man sich verlassen konnte, und davon hing daß meiste ab –, und besonders gefiel mir, daß er mir zum Abschied ohne weitere Redensarten oder Sentimentalität ganz einfach sagte: Also auf Wiedersehen nächstes Jahr!" (De Quervain 1914, 6). "Depotet … var anlagt med stor Omtanke af Bestyrer Petersen i Angmagsalik, …" (De Quervain 1913, 347).	De Quervain A., Mercanton P.-L. 1925: Résultats scientifiques de l'expédition suisse au Groenland 1912-13. Meddelelser om Grønland 59, (5), 55-272. De Quervain A. 1914: Quer durchs Grönlandeis – Die Schweizerische Grönland-Expedition 1912/13. Verlag von Ernst Reinhardt. München.	#	QEERTARTIVATTAAP KANGERTIVA.	Nunat Aqqi.	

Id	Dato	Stednavn	Beliggenhed	Bredde	Længde	Oprindelse	Navngiver	Særlig kilde	Arktisk foto	Grønlandsk stednavn	Navngiver GL	Betydning
1909	19-05	KNUD RASMUSSEN FJELD.	Fjeld i den S-lige del af Kong Christian IX Land på Ø-siden af Fenrisgletsjer i Schweizerland og lidt N for bunden af Egede og Rothe Fjord/Sermilik svarende til punkt 2940 i "66 Ø. 2 Schweizerland" (1982).	66	37	Fjelder er navngivet i respekt for den danske polarforsker Knud Rasmussen, der også er omtalt i rapporten (Quervain, Mercanton 1925, 107). Knud (Victor Johan) Rasmussen (1879-1933). Biografi ved Knud Rasmussen Land (KVUG)*.	Suisse-Ex 1912-13 - De Quervain i 1912 - Vist på "Panorama des „Schweizerlandes“ vom platz 26 gesehen" (De Quervain, Mercanton 1925) som K. Rasmussens Fj. Uden angivelse af position. Pejlet i 88°47' fra lejr 26 (De Quervain, Mercanton 1925, 91). Løve & Sørensen (2019) har analyseret De Quervains og andres data og konkluderet, at De Quervains K. Rasmussens Fjeld er et fjeld lige Ø for Fenrisgletsjer, som er blevet aflagt i "Schweizerland in East Greenland - With the authorized place names on sites named by A. de Quervain" som Knud Rasmussen Fjeld. NAA autoriserede i vinteren 2017/18 stednavnet Knud Rasmussen Fjeld.	De Quervain A., Mercanton P.-L. 1925: Résultats scientifiques de l'expédition suisse au Groenland 1912-13. Meddelelser om Grønland 59, (5), 55-272. Løve J., Sørensen H.C.F. 2019: Switzerland in Greenland. The Greenlandic Society, Copenhagen. Geodætisk Institut: "66 Ø. 2 Schweizerland" (1982).		KNUD RASMUSSEN FJELD.	NAA	
1907	19-05	KOCHS UND WEGENERS FJELD.	Lauper Bjerg*.	66	37	Navngivet som en hyldest til polarforskerne J.P. Koch og A. Wegener, der samtidigt med Suisse-Ex startede med Den Danske Ekspedition til Dronning Louises Land og tværsover Nordgrønlands Indlandsis 1912-13. Nogle resultater fra denne ekspedition er omtalt i rapporten (Quervain, Mercanton 1925, 211 og 264-265). Johan Peter Koch (1870-1928). Biografi ved J.P. Koch Fjord*. Alfred (Lothar) Wegener (1880-1930). Biografi ved Wegener Øer*.	Suisse-Ex 1912-13 - De Quervain i 1912 - Vist på "Panorama des „Schweizerlandes“ vom platz 26 gesehen" (De Quervain, Mercanton 1925) som et spidst fjeld med navnet Kochs u. Wegeners Fj. uden angivelse af position. Pejlet i 86°00' fra lejr 26 (De Quervain, Mercanton 1925, 91). Løve & Sørensen (2019) har analyseret De Quervains og andres data og konkluderet, at De Quervains Kochs und Wegeners Fjeld ligger på samme position som Lauper Bjerg*. NAA besluttede i vinteren 2017/18 ikke at autorisere navnet Kochs und Wegeners Fjeld, da lokaliteten allerede har et autoriseret navn.	De Quervain A., Mercanton P.-L. 1925: Résultats scientifiques de l'expédition suisse au Groenland 1912-13. Meddelelser om Grønland 59, (5), 55-272. Løve J., Sørensen H.C.F. 2019: Switzerland in Greenland. The Greenlandic Society, Copenhagen.		2		

Id	Dato	Stednavn	Beliggenhed	Bredde	Længde	Oprindelse	Navngiver	Særlig kilde	Arktisk foto	Grønlandsk stednavn	Navngiver GL	Betydning
1914	19-05	MASSIF DE LA SOCIÉTÉ HELVÉTIQUE DES SCIENCES NATURELLES.	Avantgarden*.	67	36	Massif de la Société Helvétique des Sciences Naturelles er formentlig navngivet som en hyldest til det schweiziske naturforskerselskab, der støttede ekspeditionen og som bidrog til den første komplette ekspeditionsrapport (De Quervain, Mercanton 1925, 60). Société Helvétique des Sciences Naturelles grundlagt i 1815 med det formål at fremme naturvidenskaberne. 1988 navneændring til Académie suisse des sciences naturelles.	Suisse-Ex 1912-13 - De Quervain i 1912 - Vist på "Panorama des „Schweizerlandes“ vom platz 26 gesehen" (De Quervain, Mercanton 1925) som et bjergparti med flere toppe og navnet Massif de la Soc. helvetique S.N., men uden angivelse af position. På panoramaet er der ved dette stednavn markeret 2 lokaliteter som 4 og 4b, der er identificeret til at være henholdsvis Dobbelthætten* og Paddehatten*, begge senere navngivet af BAARE 1930-31 (Watkins). Pejlet i 71°01' fra lejr 26 (De Quervain, Mercanton 1925, 91). Løve & Sørensen (2019) har analyseret De Quervains og andres data og konkluderet, at hele Massif de la Société Helvétique des Sciences Naturelles svarer til Avantgarden*. NAA besluttede i vinteren 2017/18 ikke at autorisere navnet Massif de la Société Helvétique des Sciences Naturelles, da lokaliteten allerede har et autoriseret navn.	De Quervain A., Mercanton P.-L. 1925: Résultats scientifiques de l'expédition suisse au Groenland 1912-13. Meddelelser om Grønland 59, (5), 55-272. Løve J., Sørensen H.C.F. 2019: Switzerland in Greenland. The Greenlandic Society, Copenhagen.		2		
1896	19-05	MEISTER PAS.	Pas øverst på gletsjeren Forelporten i den S-lige del af Kong Christian IX Land mellem Mont Forel massivet mod S og Fruebjerg og Sydbjerg mod N. Lige ved randen af Indlandsisen.	66	36	En af de første fjeldtoppe som ekspeditionen fik øje på, da den nærmede sig Ø-kysten: "... den anden, højere Top, de to Nunatakker og Gletscherporten kaldte jeg efter de Mænd, som særlig havde fremmet Ekspeditionen, Mont Forel, Schröters Nunatak og Gautiers Nunatak." (De Quervain 1913, 345). Meister Pas er navngivet efter oberst Ulrich Meister, Zürich, der var en af ekspeditionens store støtter. (Hans) Ulrich Meister (1838-1917). Født i Benken i Schweiz. Ca. 1873 medlem af kantonrådet for Zürich og var ved sin død rådets præsident. Ca. 1877 stadsskovrider for Zürich. Medlem af det liberale parti og sluttede som formand. Gennemgik en hurtig militær karriere og sluttede som oberst. 1903 medlem af Zürich naturhistoriske selskab. 1905 æresdoktor ved Zürich Universitet. Foranledigede at avisen Neuer Zürcher Zeitung støttede ekspeditionen med 10.000 CFR.	Suisse-Ex 1912-13 - De Quervain i 1912 - Vist på "Panorama des „Schweizerlandes“ vom platz 26 gesehen" (De Quervain, Mercanton 1925) som Meisters Tor uden angivelse af position. Pejlet i ca. 66°50' fra lejr 26 (De Quervain, Mercanton 1925, 91). I tabellen med pejlinger er navnet ændret til Meisters Pass og pejlingen til 76°50' som ikke passer med lokalitetens placering på panoramaet. Der skulle formentlig have stået 66°50'. Løve & Sørensen (2019) har analyseret De Quervains og andres data og konkluderet, at De Quervains Meisters Tor er passet øverst på gletsjeren Forelporten, som de har aflagt i "Schweizerland in East Greenland - With the authorized place names on sites named by A. de Quervain" som Meister Pas. NAA autoriserede i vinteren 2017/18 stednavnet Meister Pas.	De Quervain A. 1913: Tvers over Grønland. Den schweitsiske Grønlands-ekspedition i 1912. Gads danske Magasin 1912-13, 335-348. De Quervain A., Mercanton P.-L. 1925: Résultats scientifiques de l'expédition suisse au Groenland 1912-13. Meddelelser om Grønland 59, (5), 55-272. Løve J., Sørensen H.C.F. 2019: Switzerland in Greenland. The Greenlandic Society, Copenhagen.	#	MEISTER PASS.	NAA	

Id	Dato	Stednavn	Beliggenhed	Bredde	Længde	Oprindelse	Navngiver	Særlig kilde	Arktisk foto	Grønlandsk stednavn	Navngiver GL	Betydning
1891	19-05	MERCANTON NUNATAK.	Nunatak i den S-lige del af Kong Christian IX Land på grænsen mellem Indlandsisen og kystlandet ca. 19 km ØNØ for Mont Forel og N for Jomfruen* svarende til punkt 2750 i "67Ø.2 Kronprins Frederik Bjerge" (1974).	67	36	Navngivet efter P.-L. Mercanton der var leder af ekspeditionens Vesthold, og sammen med De Quervain leder af hele ekspeditionen og medforfatter til hovedrapporten i Meddelelser om Grønland 59, (5). Paul-Louis Mercanton (1876-1963). Født, opvokset, levet og død i Lausanne i kantonen Vaud. Klassisk student fra gymnasiet og derpå studier ved ingeniørskolen ved universitetet i Lausanne. 1894 medlem af Société Vaudoise des Sciences Naturelles. 1899 diplom som elektroingeniør og i 1901 doktor i fysik. 1901 i München hos professor Wilhelm Conrad Röntgen (1845-1923), der opdagede røntgenstrålerne i 1895. 1903 tilbage i Lausanne som privatdocent, 1904-38 ekstraordinær professor ved det naturvidenskabelige fakultet med speciale i måling af elektricitet. 1911-41 leder af den meteorologiske tjeneste på Champ-de l'Air i Lausanne, hvor han igangsatte den første radiostation. 1934 direktør for la Station centrale suisse de météorologie i Zürich. Ved siden af meteorologi arbejdede P-LM med geofysik, anvendt elektricitet og glaciologi samt arktisk forskning. P-LM var på Svalbard i 1910, 1912 leder af vestholdet på Suisse-Ex 1912-13 og medforfatter til rapporten (De Quervain, Mercanton 1925). På Jan Mayen i 1921 med The Imperial College Expedition to Jan Mayen (J.M. Wordie) og på togt i "Pourquoi-Pas?" (Pourquoi-Pas Gletsjer*) i 1929 og 31 til Ø-GL.	Suisse-Ex 1912-13 - De Quervain i 1912 - Vist på "Panorama des „Schweizerlandes" vom platz 26 gesehen" (De Quervain, Mercanton 1925) som Mercantons Nunatak uden angivelse af position. Pejlet i 61°40' fra lejr 26 (De Quervain, Mercanton 1925, 91). Løve & Sørensen (2019) har analyseret De Quervains og andres data og konkluderet, at Mercantons Nunatak er en nunatak i den S-lige del af Kong Christian IX Land som de har aflagt i "Schweizerland in East Greenland - With the authorized place names on sites named by A. de Quervain" som Mercanton Nunatak. NAA autoriserede i vinteren 2017/18 stednavnet Mercanton Nunatak.	De Quervain A., Mercanton P.-L. 1925: Résultats scientifiques de l'expédition suisse au Groenland 1912-13. Meddelelser om Grønland 59, (5), 55-272. Løve J., Sørensen H.C.F. 2019: Switzerland in Greenland. The Greenlandic Society, Copenhagen. Geodætisk Institut: "67Ø.2 Kronprins Frederik Bjerge" (1974).		MERCANTON NUNATAK.	NAA	
1910	19-05	MIKKELSEN FJELD.	Fjeld i den S-lige del af Kong Christian IX Land i Schweizerland SV for Lauper Bjerg og mellem Stocken Bjerg i N og Midgårdgletsjeren eller fjorden Ningerti i S svarende til punkt 2300 i "66 Ø. 2 Schweizerland" (1982).*.	66	37	Navngivet i respekt for den danske polarforsker Ejnar Mikkelsen, der på tidspunktet for De Quervains ekspedition ikke var vendt tilbage fra Alabama-Ekspeditionen til Grønlands Nordøstkyst 1909-1912, men som De Quervain mødte senere i okt. 1912 ved festligheden i Det Kgl. Geografiske Selskab efter sin ekspedition. Ejnar Mikkelsen Løth (1880-1971). Biografi ved Miki Fjord*.	Suisse-Ex 1912-13 - De Quervain i 1912 - Vist på "Panorama des „Schweizerlandes" vom platz 26 gesehen" (De Quervain, Mercanton 1925) som Mikkelsens Fj. uden angivelse af position. Pejlet i 89°12' fra lejr 26 (De Quervain, Mercanton 1925, 91). Løve & Sørensen (2019) har analyseret De Quervains og andres data og konkluderet, at De Quervains Mikkelsens Fjeld er et 2300 moh spidst fjeld i Schweizerland som de har aflagt i "Schweizerland in East Greenland - With the authorized place names on sites named by A. de Quervain" som Mikkelsen Fjeld. NAA autoriserede i vinteren 2017/18 stednavnet Mikkelsen Fjeld.	De Quervain A., Mercanton P.-L. 1925: Résultats scientifiques de l'expédition suisse au Groenland 1912-13. Meddelelser om Grønland 59, (5), 55-272. Løve J., Sørensen H.C.F. 2019: Switzerland in Greenland. The Greenlandic Society, Copenhagen. Geodætisk Institut: "66 Ø. 2 Schweizerland" (1982).	#	MIKKELSEN FJELD.	NAA	

Id	Dato	Stednavn	Beliggenhed	Bredde	Længde	Oprindelse	Navngiver	Særlig kilde	Arktisk foto	Grønlandsk stednavn	Navngiver GL	Betydning
1889	17-12	MONT FOREL.	3383 moh højt fjeld i den S-lige del af Kong Christian IX Land, N for Schweizerland tæt ved Indlandsisen. Det højeste fjeld i området og et af GL's højeste fjelde.	66	36	En af de første fjeldtoppe som ekspeditionen fik øje på, da den nærmede sig Ø-kysten: "... den anden, højere Top, de to Nunatakker og Gletscherporten kaldte jeg efter de Mænd, som særlig havde fremmet Ekspeditionen, Mont Forel, Schröters Nunatak og Gautiers Nunatak." (De Quervain 1913, 345). "C'était une des dernières recommandations de l'ami de notre expédition, le trés regretté F.A. Forel, ..." (De Quervain, Mercanton 1925, 161). François-Alphonse Forel (1841-1912). Født ved Geneve Sø. 1859 lægevidenskabelige studier i Montpellier, Paris og Würzburg, hvor F-AF blev dr. med. og i 1867 professor. Ca. 1870 kaldt til akademiet i Lausanne hvor han underviste i anatomi og fysiologi og fra 1875 også i zoologi. 1891 medlem af Société Vaudoise des Sciences Naturelles og senere æresmedlem.1895 sluttede F-AF med at undervise og koncentrerede sig om sine studier af søers liv, som han beskrev i 3-bindsværket Le Léman, som udkom 1892-1904. F-AF grundlagde videnskaben limnologi, som er læren om ferske vandes naturforhold. Blev senere også interesseret i glaciologi og organiserede en indsamling til fordel for den schweiziske ekspedition til GL i 1912.	Suisse-Ex 1912-13 - De Quervain i 1912 - Tegnet på "Panorama des „Schweizerlandes“ vom platz 26 gesehen" (De Quervain, Mercanton 1925) som Mt. Forel uden angivelse af position. Pejlet i 68°21' fra lejr 26 (De Quervain, Mercanton 1925, 91). Mont Forel er navngivet efter naturforskeren F.-A. Forel, Morges i Vaud, der var en af ekspeditionens mest betydende støtter, og som organiserede en indsamling til fordel for ekspeditionen. Navnet er autoriseret af KVUG ca. 1939 og sammen med Fruebjerg de eneste af De Quervains fjelde, som KVUG kunne lokalisere.	De Quervain A. 1913: Tvers over Grønland. Den schweitsiske Grønlands-ekspedition i 1912. Gads danske Magasin 1912-13, 335-348. De Quervain A., Mercanton P.-L. 1925: Résultats scientifiques de l'expédition suisse au Groenland 1912-13. Meddelelser om Grønland 59, (5), 55-272.	200025	MONT FOREL.	Nunat Aqqi.	
1903	19-05	NANSEN FJELD.	Fjeld i den S-lige del af Kong Christian IX Land i Schweizerland mellem Garden Bjerg mod Ø og Fenrisgletsjer mod V.	66	37	Navngivet som en hyldest til Fridtjof Nansen, der i 1888 som den første krydsede Indlandsisen. Nansen og resultaterne fra hans traversering omtales mange gange i rapporten, og hans højdeprofil af Indlandsisen er trykt sammen med De Quervains (Quervain, Mercanton 1925, Tafel-Beilage I, 1). Fridtjof Nansen (1861-1930). Biografi ved Fridtjof Nansen Halvø*.	Suisse-Ex 1912-13 - De Quervain i 1912 - Vist på "Panorama des „Schweizerlandes“ vom platz 26 gesehen" (De Quervain, Mercanton 1925) som Nansens Fj. uden angivelse af position. Løve & Sørensen (2019) har analyseret De Quervains og andres data og konkluderet, at De Quervains Nansens Fjeld er et fjeld i Schweizerland som de har aflagt i "Schweizerland in East Greenland - With the authorized place names on sites named by A. de Quervain" som Nansen Fjeld. NAA autoriserede i vinteren 2017/18 stednavnet Nansen Fjeld.	De Quervain A., Mercanton P.-L. 1925: Résultats scientifiques de l'expédition suisse au Groenland 1912-13. Meddelelser om Grønland 59, (5), 55-272. AI: 300/7/1: Danmark-Ekspeditionen/Breve med udtalelser om Danmark Ekspeditionens ekspeditionsplaner/9 breve. Løve J., Sørensen H.C.F. 2019: Switzerland in Greenland. The Greenlandic Society, Copenhagen.		NANSEN FJELD.	NAA	
2193	17-12	O. NORDENSKJÖLD NUNATAK.	Otto Nordenskjöld Fjeld*.	66	37		Suisse-Ex 1912-13 - De Quervain i 1912.			2		

Id	Dato	Stednavn	Beliggenhed	Bredde	Længde	Oprindelse	Navngiver	Særlig kilde	Arktisk foto	Grønlandsk stednavn	Navngiver GL	Betydning
1912	19-05	OTTO NORDENSKJÖLD FJELD.	Fjeldi den S-lige del af Kong Christian IX Land i den S-lige del af Schweizerland svarende til punkt 1895 i "66 Ø. 2 Schweizerland" (1982).	66	37	Navngivet som en hyldest til geologen Otto Nordenskjöld, der havde deltaget i flere ekspeditioner til polarområderne, og som havde anbefalet De Quervains ekspedition "… som en af den arktiske Forsknings første Opgaver." (Quervain 1913, 335). (Niels) Otto (Gustav) Nordenskjöld (1869-1928). Biografi ved Nordenkiöld Bjerg*.	Suisse-Ex 1912-13 - De Quervain i 1912 - Vist på "Panorama des „Schweizerlandes“ vom platz 26 gesehen" (De Quervain, Mercanton 1925) som O. Nordenskjölds N. uden angivelse af position. Pejlet i 104°30' fra lejr 26 (De Quervain, Mercanton 1925, 91). På panoramaet ligger O. Nordenskjöld Nunatak N for Drygalski Nunatak, men i tabellen med pejlinger er det omvendt. Her bruges placeringerne på panoramaet. Løve & Sørensen (2019) har analyseret De Quervains og andres data og konkluderet, at De Quervains O. Nordenskjölds Nunatak er et fjeld lige Ø for Fenrisgletsjer, som de har aflagt i "Schweizerland in East Greenland - With the authorized place names on sites named by A. de Quervain" som Otto Nordenskjöld Fjeld. NAA autoriserede i vinteren 2017/18 stednavnet Otto Nordenskjöld Fjeld.	De Quervain A., Mercanton P.-L. 1925: Résultats scientifiques de l'expédition suisse au Groenland 1912-13. Meddelelser om Grønland 59, (5), 55-272. Quervain A. de 1913: Tvers over Grønland. Den schweitsiske Grønlandsekspedition i 1912. Gads danske Magasin 1912-13, 335-348. Løve J., Sørensen H.C.F. 2019: Switzerland in Greenland. The Greenlandic Society, Copenhagen. Geodætisk Institut: "66 Ø. 2 Schweizerland" (1982).			OTTO NORDENSKJÖLD FJELD.	NAA	
1904	19-05	PEARY FJELD.	Fjeld i midten af Schweizerland i den S-lige del af Kong Christian IX Land med Garden Bjerg mod NØ og Stocken Bjerg mod SØ.	66	37	Navngivet i respekt for polarforskeren R. Peary, der i 1886 havde foretaget en isvandring sammen med KGH assistent Chr. Maigaard fra Ritenbenk/Appat af en rute, som De Quervain og Traverseringsholdet havde krydset. I rapporten er der et afsnit om skæringspunktet mellem Pearys og De Quervains ruter (Quervain, Mercanton 1925, 89). Robert Edwin Peary (1856-1920). Biografi ved Peary Land (KVUG)*.	Suisse-Ex 1912-13 - De Quervain i 1912 - Vist på "Panorama des „Schweizerlandes“ vom platz 26 gesehen" (De Quervain, Mercanton 1925) som Pearys Fj. uden angivelse af position. Løve & Sørensen (2019) har analyseret De Quervains og andres data og konkluderet, at De Quervains Pearys Fjeld er et fjeld i Schweizerland i den S-lige del af Kong Christian IX Land, som de har aflagt i "Schweizerland in East Greenland - With the authorized place names on sites named by A. de Quervain" som Peary Land. NAA autoriserede i vinteren 2017/18 stednavnet Peary Fjeld.	De Quervain A., Mercanton P.-L. 1925: Résultats scientifiques de l'expédition suisse au Groenland 1912-13. Meddelelser om Grønland 59, (5), 55-272. Løve J., Sørensen H.C.F. 2019: Switzerland in Greenland. The Greenlandic Society, Copenhagen.			PEARY FJELD.	NAA	
2194	17-12	PETERSENS BUGT.	Johan Petersen Fjord*.	65	38		Suisse-Ex 1912-13 - De Quervain i 1912.			2		
1911	19-05	PORSILD FJELD.	Fjeld i den S-lige del af Kong Christian IX Land i det SV-lige hjørne af Schweizerland lige Ø for den S-lige del af Fenrisgletsjer.	66	38	Navngivet som en hyldest til botanikeren M. Porsild, der i 1906 grundlagde Arktisk Station på Disko, hvor to af ekspeditionens medlemmer overvintrede 1912/13. Der er også en kvittering i rapporten (Quervain, Mercanton 1925, 60). Morten (Pedersen) Porsild (1872-1956). Født i S-Jylland. 1893 student fra Roskilde Katedralskole, derefter naturvidenskabelige studier ved Kbh.'s Universitet. 1897 gift med Johanne Kirstine f. Nielsen. 1898 sammen med K.J.V. Steenstrup (K.J.V. Steenstrups Nordre Bræ*) og Harald Moltke (Kap Harald Moltke*) til Disko. 1900 mag.scient. Botanik. 1902 egen ekspedition til Disko med fysiologen August Krogh. 1906 grundlægger af Arktisk Station på Disko finansieret af justitsråd Anders Holck og med driften på finansloven. 1906-46 stationsleder og bosat på stationen. 1946 tilbage til DK.	Suisse-Ex 1912-13 - De Quervain i 1912 - Vist på "Panorama des „Schweizerlandes“ vom platz 26 gesehen" (De Quervain, Mercanton 1925) som Porsilds N. uden angivelse af position. Løve & Sørensen (2019) har analyseret De Quervains og andres data og konkluderet, at De Quervains Porsilds Nunatak er et fjeld lige Ø for Fenrisgletsjer i Schweizerland som de har aflagt i "Schweizerland in East Greenland - With the authorized place names on sites named by A. de Quervain"i som Porsild Fjeld. NAA autoriserede i vinteren 2017/18 stednavnet Porsild Fjeld.	De Quervain A., Mercanton P.-L. 1925: Résultats scientifiques de l'expédition suisse au Groenland 1912-13. Meddelelser om Grønland 59, (5), 55-272. Løve J., Sørensen H.C.F. 2019: Switzerland in Greenland. The Greenlandic Society, Copenhagen.	#		PORSILD FJELD.	NAA	

Id	Dato	Stednavn	Beliggenhed	Bredde	Længde	Oprindelse	Navngiver	Særlig kilde	Arktisk foto	Grønlandsk stednavn	Navngiver GL	Betydning
1899	19-05	RYBERG FJELD.	Fjeld i den S-lige del af Kong Christian IX Land beliggende syd for den mellemste del af Avantgarden.	66	28	Navngivet som en kvittering til Carl Ryberg, der var direktør for Grønlands Styrelse indtil 1912. Der er også en kvittering i rapporten (Quervain, Mercanton 1925, 60). Carl (Julius Peter) Ryberg (1854-1929). Biografi ved Ryberg Fjord*.	Suisse-Ex 1912-13 - De Quervain i 1912 - Vist på "Panorama des „Schweizerlandes“ vom platz 26 gesehen" (De Quervain, Mercanton 1925) som Rybergs Fj, uden angivelse af position. Pejlet i 75°46' fra lejr 26 (De Quervain, Mercanton 1925, 91). Løve & Sørensen (2019) har analyseret De Quervains og andres data og konkluderet, at De Quervains Rybergs Fjeld ligger i den S-lige del af Kong Christian IX Land og Ø for Schweizerland. De har aflagt fjeldet i "Schweizerland in East Greenland - With the authorized place names on sites named by A. de Quervain" som Ryberg Fjeld. NAA autoriserede i vinteren 2017/18 stednavnet Ryberg Fjeld.	De Quervain A., Mercanton P.-L. 1925: Résultats scientifiques de l'expédition suisse au Groenland 1912-13. Meddelelser om Grønland 59, (5), 55-272. Løve J., Sørensen H.C.F. 2019: Switzerland in Greenland. The Greenlandic Society, Copenhagen.	#	RYBERG FJELD.	NAA	
1894	19-05	SCHRÖTER NUNATAK.	Nunatak i den S-lige del af Kong Christian IX Land på grænsen mellem Indlandsisen og kystlandet ca.. 22,6 km NØ for Mont Forel svarende til punkt 2810 i "67Ø.2 Kronprins Frederik Bjerge" (1974).	67	36	En af de første fjeldtoppe som ekspeditionen fik øje på, da den nærmede sig Ø-kysten: "... den anden, højere Top, de to Nunatakker og Gletscherporten kaldte jeg efter de Mænd, som særlig havde fremmet Ekspeditionen, Mont Forel, Schröters Nunatak og Gautiers Nunatak." (De Quervain 1913, 345). Carl Schröter (1855-1939). Botaniker 1884-1926 professor i botanik ved Eidgenössische Technische Hochschule Zürich (ETH) i Zürich. 1894 medlem af Société Vaudoise des Sciences Naturelles. 1898-1899 på jordomrejse. Fremmede De Quervains GL-rejser i 1909 og 1912-13.	Suisse-Ex 1912-13 - De Quervain i 1912 - Vist på "Panorama des „Schweizerlandes“ vom platz 26 gesehen" (De Quervain, Mercanton 1925) som Schröters N. uden angivelse af position. Pejlet i 65°30' fra lejr 26 (De Quervain, Mercanton 1925, 91). Løve & Sørensen (2019) har analyseret De Quervains og andres data og konkluderet, at De Quervains Schröters Nunatak er en nunatak i den S-lige del af Kong Christian IX Land som de har aflagt i "Schweizerland in East Greenland - With the authorized place names on sites named by A. de Quervain" som Schröter Nunatak. NAA autoriserede i vinteren 2017/18 stednavnet Schröter Nunatak.	De Quervain A. 1913: Tvers over Grønland. Den schweitsiske Grønlands-ekspedition i 1912. Gads danske Magasin 1912-13, 335-348. De Quervain A., Mercanton P.-L. 1925: Résultats scientifiques de l'expédition suisse au Groenland 1912-13. Meddelelser om Grønland 59, (5), 55-272. Løve J., Sørensen H.C.F. 2019: Switzerland in Greenland. The Greenlandic Society, Copenhagen. Geodætisk Institut: "67Ø.2 Kronprins Frederik Bjerge" (1974).		SCHRÖTER NUNATAK.	NAA	
1890	18-03	SCHWEIZERLAND. (Suisse-Ex).	Fjeldområde i den S-lige del af Kong Christian IX Land N og NØ for bunden af Egede og Rothe Fjord/Sermilik. Afgrænset af Indlandsisen mod N. De Quervain havde en vag afgrænsning, som kan præciseres til at være landet mellem mod N Indlandsisen, mod V Fenrisgletsjer, mod S bunden af Egede og Rothe Fjord, fjorden Ningerti, Midgårdgletsjer, fortsættelsen af Midgårdgletsjer mod øst over Glacier de France og videre ad Pourquoi-Pas Gletsjer til den 36. længdegrad og derefter mod N til Indlandsisen. Denne afgrænsning omfatter alle De Quervains lokaliteter på nær Drygalskis Fjeld* nu Pikkelhuen*, som ligger for sig selv S for Midgårdgletsjer.	66	37	"Hele Bjærglandskabet kaldte jeg „Schweizerland“". (De Quervain 1913, 345). Det er dette landskab, som ekspeditionen så fra lejr 26, hvor "Panorama des „Schweizerlandes" (Quervain, Mercanton 1925, Tafelbeilage I, 3) blev tegnet. Den næste ekspedition i området er 7. Thule 1932-33, der afgrænsede Schweizerland præcist på en skitse af Gabel-Jørgensen dateret 28. maj 1936 (NAA), og som først navngav området Loke Land*. 7. Thules afgrænsning er udgangspunktet for det senere autoriserede Schweizerland (KVUG)*.	Suisse-Ex 1912-13 - De Quervain i 1912. NAA besluttede i vinteren 2017/18 at opretholde de tidligere fastsatte grænser for det autoriserede Schweizerland*.	De Quervain A. 1913: Tvers over Grønland. Den schweitsiske Grønlands-ekspedition i 1912. Gads danske Magasin 1912-13, 335-348. Quervain A. de, Mercanton P.-L. 1925: Résultats scientifiques de l'expédition suisse au Groenland 1912-13. Meddelelser om Grønland 59, (5), 55-272. NAA-arkiv: Skitse med 9 nye navne omkring Schweizerland af Gabel-Jørgensen, dateret 28. maj 1936.	#	¤		

Id	Dato	Stednavn	Beliggenhed	Bredde	Længde	Oprindelse	Navngiver	Særlig kilde	Arktisk foto	Grønlandsk stednavn	Navngiver GL	Betydning
1901	19-05	STEENSTRUPS FJELD.	Quervain Bjerg*.	66	37	Navngivet i respekt for geologen K.J.V. Steenstrup, der havde foretaget flere rejser i Grønland, og som De Quervain omtaler, som en af "… De danske Specialforskere …" (Quervain 1913, 335). Der er også en kvittering i rapporten (Quervain, Mercanton 1925, 114). Knud Johannes Vogelius Steenstrup (1842-1913). Biografi ved K.J.V. Steenstrup Nordre Bræ*.	Suisse-Ex 1912-13 - De Quervain i 1912 - Vist på "Panorama des „Schweizerlandes“ vom platz 26 gesehen" (De Quervain, Mercanton 1925) som Steenstrups Fj. uden angivelse af position. Løve & Sørensen (2019) har analyseret De Quervains og andres data og konkluderet, at Steenstrups Fjeld ligger på samme position som Quervain Bjerg*. NAA besluttede i vinteren 2017/18 ikke at autorisere navnet Steenstrup Fjeld, da lokaliteten allerede har et autoriseret navn.	De Quervain A., Mercanton P.-L. 1925: Résultats scientifiques de l'expédition suisse au Groenland 1912-13. Meddelelser om Grønland 59, (5), 55-272. Quervain A. de 1913: Tvers over Grønland. Den schweitsiske Grønlandsekspedition i 1912. Gads danske Magasin 1912-13, 335-348. Løve J., Sørensen H.C.F. 2019: Switzerland in Greenland. The Greenlandic Society, Copenhagen.		2		
1880	14-09	STOKLUND FJORD.	Smalt sund i den S-lige del af Kong Christian IX Land på V-siden af Egede og Rothe Fjord/Sermilik og parallelt med denne strækkende sig mod N fra Johan Petersen Fjord mellem fastlandet i V og øen Qeertartivatsiaq.	65	38	Suisse-Ex 1912-13 sejlede i KGH's "Fox" fra Holsteinsborg/Sisimiut "… jusqu'à l'effluent Ekip Sermia, point de départ de la traversée à la côte, appelé Quervainshavn par M. Stoklund, le capitaine du »Fox«." (De Quervain, Mercanton 1925, 61). Navngivningen kan være en kvittering for nævnte navngivning, og Stoklund takkes i forordet (ibid., 60). Johannes Stoklund (1859-1932). Født på Læsø og gik efter sin konfirmation til søs og begyndte i 1870'erne at sejle på GL. 1884 understyrmand. 1894 overstyrmand. 1899 skibsfører. 1920 tog sin afsked og bosat i Kbh.	Suisse-Ex 1912-13 - De Quervain i 1912 - Aflagt i "Ankunftsgegend der Durchquerung an der Ostküste" (De Quervain, Mercanton 1925) som Stoklund B.	De Quervain A., Mercanton P.-L. 1925: Résultats scientifiques de l'expédition suisse au Groenland 1912-13. Meddelelser om Grønland 59, (5), 55-272.	#	NINGERTEQ.	Nunat Aqqi.	
1895	19-05	STOLBERG OG JOST NUNATAK.	Nunatak i den S-lige del af Kong Christian IX Land på grænsen mellem Indlandsisen og kystlandet ca. 31,7 km NØ for Mont Forel svarende til punkt 2700 i "67Ø.2 Kronprins Frederik Bjerge" (1974).	67	36	Stolbergs und Jost Nunatak er navngivet efter August Stolberg, der deltog i begge De Quervains ekspeditioner til Grønland og Wilhelm Jost, der var medlem af Vestholdet på 1912 ekspeditionen. Begge overvintrede på Arktisk Station på Disko for at drive meteorologiske og glaciologiske undersøgelser. (Adam Friederich Wilhelm) August Stolberg (1864-1945) Tysk geograf og kunsthistoriker. AS studerede kunsthistorie i München og derefter geografi og meteorologi i Strassburg. 1901 dr. på en kunsthistorisk afhandling i Bern. 1907 rejse i GL. 1909 deltager i De Quervains ekspedition til Uummannaq Fjorden og Indlandsisen sammen med E. Baebler (Baebler Fjeld*). De gennemførte en vandring på Indlandsisen med slæder som de skubbede. De opgav en traversering efter at have tilbagelagt knap 100 km på 3 uger. 1912-13 deltager i L'expedition suisse au Groenland (De Quervain et Mercanton) til Eqip Sermia for at lave meteorologiske og glaciologiske undersøgelser. Gennemførte derefter fra september til april 1913 meteorologiske undersøgelser med base på Arktisk Station på Disko sammen med W. Jost. 1923 direktør for museet i Nordhausen i Harzen. Wilhelm Jost (1882-1964). Schweizisk naturforsker. 1912-13 deltager i L'expedition suisse au Groenland (De Quervain et Mercanton) sammen med A. Stolberg. 1914-1952 fysiklærer ved Berner Realschule. AS og WJ skrev flere afsnit til ekspeditionsrapporten (De Quervain, Mercanton 1925).	Suisse-Ex 1912-13 - De Quervain i 1912 - Vist på "Panorama des „Schweizerlandes“ vom platz 26 gesehen" (De Quervain, Mercanton 1925) som en forholdvis flad formation med 2 toppe og navnet Stolbergs u. Josts N., men uden angivelse af position. Pejlet i 64°30' fra lejr 26 (De Quervain, Mercanton 1925, 91). Løve & Sørensen (2019) har analyseret De Quervains og andres data og konkluderet, at De Quervains Stolbergs und Josts Nunatak er en nunatak ca.. 31,7 km NØ for Mont Forel, som de har aflagt i "Schweizerland in East Greenland - With the authorized place names on sites named by A. de Quervain" som Stolberg og Jost Nunatak. NAA autoriserede i vinteren 2017/18 stednavnet Stolberg og Jost Nunatak.	De Quervain A., Mercanton P.-L. 1925: Résultats scientifiques de l'expédition suisse au Groenland 1912-13. Meddelelser om Grønland 59, (5), 55-272. Løve J., Sørensen H.C.F. 2019: Switzerland in Greenland. The Greenlandic Society, Copenhagen.. Geodætisk Institut: "67Ø.2 Kronprins Frederik Bjerge" (1974). Nunat Aqqi har aflagt nunatakken som 2 nunatakker med navnene Jost Nunatak og Stolberg Nunatak.	#	STOLBERG OG JOST NUNATAK.	NAA	

Id	Dato	Stednavn	Beliggenhed	Bredde	Længde	Oprindelse	Navngiver	Særlig kilde	Arktisk foto	Grønlandsk stednavn	Navngiver GL	Betydning
1898	19-05	VAUD TINDE.	Fjeldtinde i den sydlige del af Kong Christian IX Land SØ for den Ø-lige del af Avantgarden svarende til punkt 3090 i "66 Ø. 2 Schweizerland" (1982).	66	37	Formentlig navngivet som en fælles cadeau til kanton Vaud med hovedstaden Lausanne og til Société Vaudoise des Sciences Naturelles, hvor ekspeditionen havde mange støtter, og som De Quervain blev medlem af i 1913.	Suisse-Ex 1912-13 - De Quervain i 1912 - Vist på "Panorama des „Schweizerlandes“ vom platz 26 gesehen" vom platz 26 gesehen" (De Quervain, Mercanton 1925) som Cime Vaudoise uden angivelse af position. Løve & Sørensen (2019) har analyseret De Quervains og andres data og konkluderet, at De Quervains Cime Vaudoise er en karakteristisk fjeldtinde i den sydlige del af Kong Christian IX Land, som de har aflagt i "Schweizerland in East Greenland - With the authorized place names on sites named by A. de Quervain" som Vaud Tinde. NAA autoriserede i vinteren 2017/18 stednavnet Vaud Tinde.	De Quervain A., Mercanton P.-L. 1925: Résultats scientifiques de l'expédition suisse au Groenland 1912-13. Meddelelser om Grønland 59, (5), 55-272. Løve J., Sørensen H.C.F. 2019: Switzerland in Greenland. The Greenlandic Society, Copenhagen. Geodætisk Institut: "66 Ø. 2 Schweizerland" (1982).		VAUD TINDE.	NAA	
2058	19-05	ZÜRICHBERG.	Bredekuppel*.	66	37	Formentlig navngivet som en cadeau til byen Zürich og til kanton Zürich, hvor ekspeditionen havde mange støtter.	Suisse-Ex 1912-13 - De Quervain i 1912 - Vist på "Panorama des „Schweizerlandes“ vom platz 26 gesehen" (De Quervain, Mercanton 1925) uden angivelse af position. Navnet vist over en gletsjer sammen med navnet Berner Lücke*, der antages at høre til gletsjeren, mens Zürichberg antages at henvise til et fjeld til venstre for (nord for) sigtelinjen mellem lejr 26 og fjeldet. Pejlet i ca. 76°50' fra lejr 26 (De Quervain, Mercanton 1925, 91). Løve & Sørensen (2019) har analyseret De Quervains og andres data og konkluderet, at De Quervains Zürichberg svarer til Bredekuppel*. NAA besluttede i vinteren 2017/18 ikke at autorisere navnet Zürichberg, da lokaliteten i forvejen har et autoriseret navn.	De Quervain A., Mercanton P.-L. 1925: Résultats scientifiques de l'expédition suisse au Groenland 1912-13. Meddelelser om Grønland 59, (5), 55-272. Løve J., Sørensen H.C.F. 2019: Switzerland in Greenland. The Greenlandic Society, Copenhagen.		2		

Antal poster: 41

Stednavnelisterne er beskyttede i henhold til lov om ophavsret, og rettighederne tilhører Jan Løve. Hvis oplysninger fra listerne publiceres i anden sammenhæng, bedes følgende anført: "Copyright Jan Løve/Arktisk Institut".

Østgrønlandske Stednavne - fra den første kortlægning

2. Thule Ekspedition 1916-18 (Rasmussen)

Version: 08-05-2023

Id	Dato	Stednavn	Beliggenhed	Bredde	Længde	Oprindelse	Navngiver	Særlig kilde	Arktisk foto	Grønlandsk stednavn	Navngiver GL	Betydning
2333	19-01	ADOLF JENSEN FJORD.	Fjord i den NV-lige del af Peary Land. Fjorden har munding mod De Long Bugt strækker sig mod SØ til Hans Tausen Iskappe.	82	39	Set fra Thulefjeld hvorfra De Long Fjord komplekset blev kortlagt: " Vi gav de to nye Fjorde Navne, idet vi kaldte Fjorden mod Sydvest for Th. Thomsen Fjord efter Inspektøren ved Nationalmuseet, der saa ofte under vore Forberedelser havde staaet os bi med gode Raad. Selve den store Midterfjord beholdt naturligt sit Navn som de Longs Fjord, medens den ca… 30 km. store Fjord nordøst for den midterste Arm opkaldtes efter Professor Bernhard Bøggild, Medlem af Ekspeditionens videnskabelige Komité." (Rasmussen 1919, 338). Efterfølgende blev den store midterfjord navngivet efter Adolf Jensen (1866-53), der havde rådgivet ekspeditionen. Rasmussen og Koch kunne ikke se, at De Long Fjord komplekset i S bestod af flere øer og sunde, og de tog derfor et af sundene for at være mundingen af Adolf Jensen Fjord. Biografi ved Kap Adolf Jensen*.	2. Thule 1916-18 (Rasmussen) - Aflagt i "Nord-Grönland fra 81° til 83°25' Nordlig bredde og 38° til 56° Vestlig længde. Opmaalt 1917 paa II. Thule-Ekspedition af Lauge Koch." (Koch 1922) som Ad. Jensens Fjord.	Rasmussen K. 1919: Grønland langs Polhavet – Udforskningen af Grønland fra Melvillebugten til Kap Morris Jesup :: Skildring af den II. Thuleekspedition 1916-18. Gyldendalske Boghandel – Nordisk Forlag. Kjøbenhavn og Kristania. Koch L. 1922: Note to Maps of Melville Bay from Wilcox Point to Cape York and of North Greenland from 81°-83°35' N., 38°-56° W. Meddelelser om Grønland 64, (2), 77-88.		ADOLF JENSEN FJORD.	Nunat Aqqi.	
2331	23-01	BÅDSMANDSSUND.	Kort og smalt sund i den NV-lige del af Peary Land mellem Gardiner Fjord mod Ø og Jewell Fjord mod V. Mellem øen med Kap Ramsay og fastlandet.	83	44	"Netop som vi passerede Baadsmandssundet ved Kap Ramsay, …" (Rasmussen 1919, 342). Af ekspeditionens kort fremgår det, at de slædede S om nævnte ø. Opkaldt efter ekspeditionsdeltageren Bådsmanden, der var på lokaliteten. Bådsmanden også kaldet Bosun. Grønlandsk navn: Nasaitsordluarsuk (1897-?) Gift med Aqatsaq (1905-32). Deltog i hele 2. Thule, og herunder sammen med Ajako, L. Koch og K. Rasmussen i kartograferingen af De Long Fjord Komplekset 17.-28. juni 1917. Deltog 1921-23 sammen med Aqatsaq i 5. Thule (1921-24) til Danske Øen.	2. Thule 1916-18 (Rasmussen) - aflagt uden navn i "Nord-Grönland fra 81° til 83°25' Nordlig bredde og 38° til 56° Vestlig længde. Opmaalt 1917 paa II. Thule-Ekspedition af Lauge Koch." (Koch 1922). Oprindeligt navn Baadsmandssund.	Rasmussen K. 1919: Grønland langs Polhavet – Udforskningen af Grønland fra Melvillebugten til Kap Morris Jesup :: Skildring af den II. Thuleekspedition 1916-18. Gyldendalske Boghandel – Nordisk Forlag. Kjøbenhavn og Kristania. Koch L. 1922: Note to Maps of Melville Bay from Wilcox Point to Cape York and of North Greenland from 81°-83°35' N., 38°-56° W. Meddelelser om Grønland 64, (2), 77-88.		¤.		

Id	Dato	Stednavn	Beliggenhed	Bredde	Længde	Oprindelse	Navngiver	Særlig kilde	Arktisk foto	Grønlandsk stednavn	Navngiver GL	Betydning
2324	19-01	FREUCHEN LAND.	Halvø formet landområde i NV-GL mellem J.P. Koch Fjord mod N og Ø, Indlandsisen mod S og Nordenskiöld Fjord mod V. ---------- På de 3 LBFE-kort (Greely 1884, 1886 og 1888) er Chipp Sund aflagt som et farvand, der strækker sig mod SØ, og som har munding indenfor SØ-forbjerget på Elison Ø. I fortsættelsen af Elison Ø mod SØ er aflagt et landområde uden SØ-afgrænsning. Nordenskiöld Fjord er aflagt med munding SV for Kap Salor og strækkende sig langs Elison Ø mod SØ parallelt med Chip Sund og førnævnte landområde også uden afgrænsning mod SØ. ---------- På "Polar Regions - Baffin Bay to Lincoln Sea. Illustrating the Explorations of Civil Engineer, R.E. Peary, U.S.N." (Peary 1903) er der aflagt en ø mellem Chipp Sund og Nordenskiöld Fjord og de 2 farvande fortsætter mod SØ som Peary Kanal til bunden af Independence Fjord. Peary Kanalen er aflagt med en kort sidegren N for Heilprin Land med retning mod bunden af De Long Fjord. ---------- På "Kort over Grønland, Nordøstgrønland, 1906" (KVUG 1906) svarer til Pearys kort. I 1918 versionen er Peary Kanalen ikke aflagt, men Chipp Sund og Nordenskiöld Fjord fortsætter sammen et stykke ind i fastlandet. Det var dette kort som 2. Thule benyttede, hvilket afspejler sig i "Kort over II Thuleekspeditions Arbejdsområde 1916-18 udarbejdet af Lauge Koch" (Rasmussen 1919). På "Nord-Grönland fra 81° til 83°25' Nordlig bredde og 38° til 56° Vestlig længde. Opmaalt 1917 paa II. Thule-Ekspedition af Lauge Koch." (Koch 1922) er de kendte lokaliteter aflagt principielt som nu.	82	40	"Den store Ø, der er afsat indenfor Mundingen af Chipp Inlet, findes heller ikke; i Stedet for har vi en høj, fjældfyldt Halvø, der med ikke mindre end seksten Gletschere skyder sig ud mellem Nordenskjölds Fjord og I.P. Kochs Fjord." (Rasmussen 1919, 300). "Det afsluttende Kortlægningsarbejde over Bunden af Independence Fjord med nærmeste omgivelser udførtes på den I. Thule-Ekspedition, hvor Peter Freuchen var Kartograf. Til Minde om hans Indsats i Udforskningen af det nordligste Grønland døbte vi derfor dette store Land mellem I.P. Kochs Fjord og Nordenskjölds Fjord Peter Freuchen Land." (Rasmussen 1919, 360). Navngivningen falder i tråd med temanavngivningen af J.P. Koch Fjord, Vigfus Fjeld, Kap Lars Larsen og Kap Wegener der refererer til deltagerne i Louise Land-Eks 1912-13 (J.P. Koch), idet LPEF også havde været i Dronning Louise Land under Danmark-Ex 1906-08 (Mylius-Erichsen). Lorentz Peter Elfred Freuchen (1886-1957). Biografi ved Kap Freuchen*.	2. Thule 1916-18 (Rasmussen) - Aflagt i "Nord-Grönland fra 81° til 83°25' Nordlig bredde og 38° til 56° Vestlig længde. Opmaalt 1917 paa II. Thule-Ekspedition af Lauge Koch." (Koch 1922) som Freuchens Land.	Rasmussen K. 1919: Grønland langs Polhavet – Udforskningen af Grønland fra Melvillebugten til Kap Morris Jesup :: Skildring af den II. Thuleekspedition 1916-18. Gyldendalske Boghandel – Nordisk Forlag. Kjøbenhavn og Kristania. Koch L. 1922: Note to Maps of Melville Bay from Wilcox Point to Cape York and of North Greenland from 81°-83°35' N., 38°-56° W. Meddelelser om Grønland 64, (2), 77-88. Greely A.W. 1888: Report on the Proceedings of the United States Expedition to Lady Franklin Bay, Grinnell Land. Vols. I-II. Government Printing Office, Washington. Peary R.E. 1903b: Report of R.E. Peary, C.E., U.S.N., on work done in the Arctic 1898-1902. Bulletin of the American Geographical Society 35, (dec), 496-534. KVUG 1906 og 1918.		FREUCHEN LAND.	Nunat Aqqi.	
2326	19-01	HANNE Ø.	Større ø på NV-kysten af Peary Land i mundingen af De Long Bugt, lige S for Luigi Amadeo Ø.	83	42	"Øen gav vi Navnet Hannes Ø, medens vi døbte det Fjæld, der skulle danne Basis for de sidste Observationer, Thulefjældet." (Rasmussen 1919, 336). Navngivet efter Knud Rasmussens ældste datter Hanne Rasmussen (1909-?).	2. Thule 1916-18 (Rasmussen) den 21. juni 1917 - Aflagt i "Nord-Grönland fra 81° til 83°25' Nordlig bredde og 38° til 56° Vestlig længde. Opmaalt 1917 paa II. Thule-Ekspedition af Lauge Koch." (Koch 1922) som Hannes Ö. På Pearys kort er Luigi Amedo Ø* aflagt som en større ø, og Hanne Ø og Inge Ø er ikke aflagt, måske fordi de har været observeret som en del af Luigi Amadeo Ø.	Rasmussen K. 1919: Grønland langs Polhavet – Udforskningen af Grønland fra Melvillebugten til Kap Morris Jesup :: Skildring af den II. Thuleekspedition 1916-18. Gyldendalske Boghandel – Nordisk Forlag. Kjøbenhavn og Kristania. Koch L. 1922: Note to Maps of Melville Bay from Wilcox Point to Cape York and of North Greenland from 81°-83°35' N., 38°-56° W. Meddelelser om Grønland 64, (2), 77-88.		HANNE Ø.	Nunat Aqqi.	

Id	Dato	Stednavn	Beliggenhed	Bredde	Længde	Oprindelse	Navngiver	Særlig kilde	Arktisk foto	Grønlandsk stednavn	Navngiver GL	Betydning
2328	19-01	INGE Ø.	Mindre ø på NV-kysten af Peary Land i mundingen af Wild Sund, lige SØ for Luigi Amadeo Ø og V for Hazen Land.	83	41	Navngivet sammen med Hanne Ø efter Knud Rasmussens 2 døtre. Inge var den yngste datter. Inge Rasmussen (1911-96).	2. Thule 1916-18 (Rasmussen) - Aflagt i "Nord-Grönland fra 81° til 83°25' Nordlig bredde og 38° til 56° Vestlig længde. Opmaalt 1917 paa II. Thule-Ekspedition af Lauge Koch." (Koch 1922) som Inges Ö.	Koch L. 1922: Note to Maps of Melville Bay from Wilcox Point to Cape York and of North Greenland from 81°-83°35' N., 38°-56° W. Meddelelser om Grønland 64, (2), 77-88.		INGE Ø.	Nunat Aqqi.	
1730	20-02	J.P. KOCH FJORD.	Fjord på GL's NV-kyst på grænsen mellem Peary Land mod NØ og Freuchen Land i V. Bunden er ved Adams Gletsjer, der kommer fra Indlandsisen.	82	40	"Vi blev enige om at kalde denne Fjord I.P. Kochs Fjord." (Rasmussen 1919, 300). Johan Peter Koch (1870-1928). Født i Vestenskov. 1881-85 på Viborg Katedralskole afsluttet med Almindelig Forberedelseseksamen. 1885-86 frivillig lærling i fregatten "Fyen" på togt i Middelhavet. 1887 i korvetten "Dagmar" som aspirant, men bestod ikke synsprøven og måtte afbryde karrieren i marinen. 1888 rekrut ved Livgarden og officersskole. 1890 sekondløjtnant af fodfolket og senere premierløjtnant med tjeneste ved 11. bataljon i Aalborg, 1896-99 officersskolens ældste klasse. 1897 gift 1. med Agnete f. Koch (1871-1920), ægteskabet blev opløst. 1899 adjudant ved 2. jyske brigade. 1900 på skibsekspeditionen under "Den østgrønlandske Expedition 1898-1900" (Amdrup). 1903-06 ved generalstabens topografiske afdeling, leder af sommerekspeditioner til IS i 1902, 03 og 04. 1906-08 ledende kartograf på Danmark-Ex. 1907 kaptajn. 1908 kompagnichef ved 9. regiments 4. bataljon og lærer ved officersskolen i topografi og tegning. 1909 gift 2. med Marie Kristine f. Christensen (1874-1949). 1912-13 leder af Louise Land-Eks. 1913 Det Kgl. Danske Geografiske Selskabs guldmedalje og æresmedlem af Det Norske Geografiske Selskab. 1915 generalstaben, stabschef ved 1. division. 1916 medlem af den videnskabelige komite for 2. Thule 1916-18 (Rasmussen). 1917 certifikat som pilot, oberstløjtnant og leder af Hærens Flyvertjeneste. Medlem af komiteen for 5. Thule 1921-24 (Knud Rasmussen). 1921 i generalstaben, leder af de første forsøg med luftfotografering med topografisk sigte. 1923 oberst, chef for Hærens Flyvekorps.	2. Thule 1916-18 (Rasmussen) den 8. juni 1917, da de havde opdaget fjorden. Aflagt i "Nord-Grönland fra 81° til 83°25' Nordlig bredde og 38° til 56° Vestlig længde. Opmaalt 1917 paa II. Thule-Ekspedition af Lauge Koch." (Koch 1922) som I.P. Kochs Fjord. Fjordens bund er aflagt S for Kap Lars Larsen. Stednavne omkring J.P. Koch Fjord som Vigfus Fjeld, Kap Lars Larsen og Kap Wegener refererer til de øvrige deltagere i Louise Land-Eks 1912-13 (J.P. Koch), og temanavngivningen er til minde om denne ekspedition og dens deltagere. JUBI-Eks 1920-23 (L. Koch) var ikke i nærheden af fjordens bund. Perssuak 1938 (L. Koch): "… Men hvad var det? J.P. Koch Fjord fortsatte først mod Syd og saa mod Øst." (Koch 1939, 127). Sådan blev fjorden aflagt i "Physiographical Map of Peary-Land, 1938" (Koch 1940, Pl. 13) så nuværende Aftenstjernesø var det inderste af fjorden. D.P.L.E. 1947-1950 påviste, at det er en dal, der går mod Ø og fortsætter i Aftenstjernesø som vist i "Kort over Peary Land paa grundlag af Lauge Kochs kort" (Fristrup 1949). Selve J.P. Koch Fjord er lidt kortere end L.Koch så, og den ender således med Adams Gletsjer.	Rasmussen K. 1919: Grønland langs Polhavet – Udforskningen af Grønland fra Melvillebugten til Kap Morris Jesup :: Skildring af den II. Thuleekspedition 1916-18. Gyldendalske Boghandel – Nordisk Forlag. Kjøbenhavn og Kristania. Koch L. 1922: Note to Maps of Melville Bay from Wilcox Point to Cape York and of North Greenland from 81°-83°35' N., 38°-56° W. Meddelelser om Grønland 64, (2), 77-88. Danmark-Ekspeditionens Nekrologer I-IX 1936. Publikationer om Østgrønland udgivet af Kaptajn Alf Trolle og Hustrus Legat til minde om Danmark-Ekspeditionen 1906-08, nr. 4. Levin & Munksgaard. København. Koch L. 1939: Fra Lissabon til Peary Land. Chr. Erichsens Forlag. København. Koch L. 1940: Survey of North Greenland. Meddelelser om Grønland 130, (1), 1-364. Fristrup B. 1949: Peary Land. En foreløbig redegørelse for geografisk arbejde på Dansk Peary Land Ekspedition. Geografisk Tidsskrift, 49. 41-66.	164062	J.P. KOCH FJORD.	Nunat Aqqi.	
2335	19-01	KAP DAUGAARD-JENSEN.	Kap på N-kysten af Nansen Land i Peary Land. V-mundingen af det sund der har Kap Mohn på Ø-siden og som går mod S og derefter Ø om Gardiner Fjeld til De Long Bugt.	83	43	Navngivet i respekt for direktøren for Grønlands Styrelse Jens Daugaard-Jensen (1871-1938). Biografi ved Daugaard-Jensen Gletsjer*.	2. Thule 1916-18 (Rasmussen) - Aflagt i "Nord-Grönland fra 81° til 83°25' Nordlig bredde og 38° til 56° Vestlig længde. Opmaalt 1917 paa II. Thule-Ekspedition af Lauge Koch." (Koch 1922).	Koch L. 1922: Note to Maps of Melville Bay from Wilcox Point to Cape York and of North Greenland from 81°-83°35' N., 38°-56° W. Meddelelser om Grønland 64, (2), 77-88.		KAP DAUGAARD-JENSEN.	Nunat Aqqi.	
2337	19-01	KAP HOLMSEN.	N-vendt forbjerg i Nansen Land på halvøen mellem bunden af Mascart Inlet mod Ø og sundet mellem Mascart Inlet og J.P. Koch Fjord mod V.	82	49	Navngivet som en hyldest til den norske polarforsker og geolog Gunnar Holmsen (1880-1976). 1899 studerede geologi, 1905 cand. real. 1914 dr. philos. 1914-50 statsgeolog ved Norges Geologiske Undersøkelser. 1908-18 geologiske kortlægning i Nord Norge og Trøndelag med rejser til Svalbard 1908, 1909 og 1912. Gift med Hanna Marie f. Resvoll (1873-1943).	2. Thule 1916-18 (Rasmussen) - Aflagt i "Nord-Grönland fra 81° til 83°25' Nordlig bredde og 38° til 56° Vestlig længde. Opmaalt 1917 paa II. Thule-Ekspedition af Lauge Koch." (Koch 1922). De nær hinanden liggende lokaliteter Nansen Land, Kap Holmsen og Sverdrup Ø er navngivet som led i en temanavngivning med hyldest til norske polarforskere.	Koch L. 1922: Note to Maps of Melville Bay from Wilcox Point to Cape York and of North Greenland from 81°-83°35' N., 38°-56° W. Meddelelser om Grønland 64, (2), 77-88.		KAP HOLMSEN.	Nunat Aqqi.	

Id	Dato	Stednavn	Beliggenhed	Bredde	Længde	Oprindelse	Navngiver	Særlig kilde	Arktisk foto	Grønlandsk stednavn	Navngiver GL	Betydning
2341	23-03	KAP LARS LARSEN.	Forbjerg i NV Peay Land på NØ-siden af J.P. Koch Fjord i bøjningen hvor fjorden svinger mod S mod Indlandsisen.	82	41	Navngivet efter deltager i Louise Land-Eks (1912-13) Lars (Nielsen) Larsen (1886 - ca. 1978). Født i Himmerland. 1912 matros i "Godthaab", der bragte ekspeditionen fra Akureyri til Danmark Havn. Meldte sig til ekspeditionen, da Andreas Lundager (Andreas Lundager Ø*) blev hjemsendt fra Akureyri. Deltog i resten af ekspeditionen, men ellers ukendt livsbane.	2. Thule 1916-18 (Rasmussen) - Aflagt i "Nord-Grönland fra 81° til 83°25' Nordlig bredde og 38° til 56° Vestlig længde. Opmaalt 1917 paa II. Thule-Ekspedition af Lauge Koch." (Koch 1922). Stednavne omkring J.P. Koch Fjord som Vigfus Fjeld, Kap Lars Larsen og Kap Wegener refererer til de øvrige deltagere i Louise Land-Eks 1912-13 (J.P. Koch), og temanavngivningen er til minde om denne ekspedition og dens deltagere.	Koch L. 1922: Note to Maps of Melville Bay from Wilcox Point to Cape York and of North Greenland from 81°-83°35' N., 38°-56° W. Meddelelser om Grønland 64, (2), 77-88.		KAP LARS LARSEN.	Nunat Aqqi.	
2339	19-01	KAP WEGENER.	Det NV-lige forbjerg på Freuchen Land i N-GL.	82	46	Navngivet efter deltager i Louise Land-Eks (1912-13) Alfred (Lothar) Wegener (1880-1930). Biografi ved Wegener Øer*.	2. Thule 1916-18 (Rasmussen) - Aflagt i "Nord-Grönland fra 81° til 83°25' Nordlig bredde og 38° til 56° Vestlig længde. Opmaalt 1917 paa II. Thule-Ekspedition af Lauge Koch." (Koch 1922). Stednavne omkring J.P. Koch Fjord som Vigfus Fjeld, Kap Lars Larsen og Kap Wegener refererer til de øvrige deltagere i Louise Land-Eks 1912-13 (J.P. Koch), og temanavngivningen er til minde om denne ekspedition og dens deltagere.	Koch L. 1922: Note to Maps of Melville Bay from Wilcox Point to Cape York and of North Greenland from 81°-83°35' N., 38°-56° W. Meddelelser om Grønland 64, (2), 77-88.		KAP WEGENER.	Nunat Aqqi.	
2334	19-01	LEMMING FJORD.	Fjord på NV-kysten af Peary Land Ø for Chipp Sund. Fjorden skærer sig ind i Sverdrup Ø, som den næsten deler i 2.	82	46	Navngivet efter en oplevelse med en lemming: "Atter i Dag ser vi en Lemming, der forsøger en Fjordvandring. Den kommer fra Kløften lige ved vor Lejr og sætter uforsagt Kursen tværsover, hvor der er bredest. I forhold til sin størrelse stryger den fremover i svimlende Fart – svømmende i sære Hop gennem Sneen. Ofte bliver den helt borte i en Tunnel for længere fremme at skyde op som en Dværgsæl, der skal drage Aande. – I al sin lidenhed virker den med sin fabelagtige Energi paradoksal i de store Omgivelser, der sluger den.". (Rasmussen 1919, 288).	2. Thule 1916-18 (Rasmussen) - Aflagt i "Nord-Grönland fra 81° til 83°25' Nordlig bredde og 38° til 56° Vestlig længde. Opmaalt 1917 paa II. Thule-Ekspedition af Lauge Koch." (Koch 1922).	Rasmussen K. 1919: Grønland langs Polhavet – Udforskningen af Grønland fra Melvillebugten til Kap Morris Jesup :: Skildring af den II. Thuleekspedition 1916-18. Gyldendalske Boghandel – Nordisk Forlag. Kjøbenhavn og Kristania. Koch L. 1922: Note to Maps of Melville Bay from Wilcox Point to Cape York and of North Greenland from 81°-83°35' N., 38°-56° W. Meddelelser om Grønland 64, (2), 77-88.		LEMMING FJORD.	Nunat Aqqi.	
2336	19-01	NANSEN LAND.	Område i den NV-lige del af Peary Land afgrænset mod N af Polhavet, mod Ø af De Long Bugt og Th. Thomsen Fjord og dens forlængende dalstrøg mod S til J.P. Koch Fjord og mod V af Mascart Inlet.	82	43	Navngivet som en hyldest til den norske polarforsker Fridtjof Nansen (1861-1930), som Knud Rasmussen flere gange havde mødt. Biografi ved Fridjtof Nansen Halvø*.	2. Thule 1916-18 (Rasmussen) - Aflagt i "Nord-Grönland fra 81° til 83°25' Nordlig bredde og 38° til 56° Vestlig længde. Opmaalt 1917 paa II. Thule-Ekspedition af Lauge Koch." (Koch 1922) som Nansens Land. De nær hinanden liggende lokaliteter Nansen Land, Kap Holmsen og Sverdrup Ø er navngivet som led i en temanavngivning med hyldest til norske polarforskere.	Koch L. 1922: Note to Maps of Melville Bay from Wilcox Point to Cape York and of North Greenland from 81°-83°35' N., 38°-56° W. Meddelelser om Grønland 64, (2), 77-88.		NANSEN LAND.	Nunat Aqqi.	

Id	Dato	Stednavn	Beliggenhed	Bredde	Længde	Oprindelse	Navngiver	Særlig kilde	Arktisk foto	Grønlandsk stednavn	Navngiver GL	Betydning
2330	19-01	O.B. BØGGILD FJORD.	Fjord i den NV-lige del af Peary Land med munding S for bunden af Wild Sund og S for den V-lige halvø på Amundsen Land. Med munding mod V mod nuværende Dilemmasund mellem Kap Holger Danske i N og Kap Bopa i S strækkende sig mod Ø til Dalen med Nordpasset.	83	37	Set fra Thulefjeld hvorfra De Long Fjord Komplekset blev kortlagt: " Vi gav de to nye Fjorde Navne, idet vi kaldte Fjorden mod Sydvest for Th. Thomsen Fjord efter Inspektøren ved Nationalmuseet, der saa ofte under vore Forberedelser havde staaet os bi med gode Raad. Selve den store Midterfjord beholdt naturligt sit Navn som de Longs Fjord, medens den ca. 30 km. store Fjord nordøst for den midterste Arm opkaldtes efter Professor Bernhard Bøggild, Medlem af Ekspeditionens videnskabelige Komité." (Rasmussen 1919, 338). Rasmussen og Koch kunne ikke se, at De Long Fjord Komplekset i S består af flere øer og sunde, og han tog derfor et af sundene for at være mundingen af O.B. Bøggild Fjord. Navngivet efter Ove Balthasar Bøggild (1872-1956). DK geolog. 1890 student fra Aalborg Katedralskole. 1896 skoleembedseksamen i naturhistorie og geografi. 1896 forelæsningsassistent ved Mineralogisk Museum, fra 1898 assistent. 1899-1900 studieophold i München. 1900 med N.V. Ussing på undersøgelseslejes til Julianehåb Distrikt. 1901 gift m. Rigmor Johanne f. Schmidt (1877-1954). 1904 tillige hjælpedocent ved Polyteknisk Læreanstalt, fra 1910 docent. 1906 undersøgelsesrejse til Dansk Vestindien. 1912 professor i mineralogi og geologi samt direktør for Mineralogisk Museum. Fratrådt i 1942. 1913-53 medlem af KVUG. 1919 medlem af Det Kgl. Danske Videnskabernes Selskab. OBB skrev mange afhandlinger og bøger.	2. Thule 1916-18 (Rasmussen) - Aflagt i "Nord-Grönland fra 81° til 83°25' Nordlig bredde og 38° til 56° Vestlig længde. Opmaalt 1917 paa II. Thule-Ekspedition af Lauge Koch." (Koch 1922) som O.B. Böggilds Fjord.	Rasmussen K. 1919: Grønland langs Polhavet – Udforskningen af Grønland fra Melvillebugten til Kap Morris Jesup :: Skildring af den II. Thuleekspedition 1916-18. Gyldendalske Boghandel – Nordisk Forlag. Kjøbenhavn og Kristania. Koch L. 1922: Note to Maps of Melville Bay from Wilcox Point to Cape York and of North Greenland from 81°-83°35' N., 38°-56° W. Meddelelser om Grønland 64, (2), 77-88.		O.B. BØGGILD FJORD.	Nunat Aqqi.	
2325	19-01	STRØMSTEDET. (2. Thule).	Strømsted på NV-kysten af Peary Land i mundingen mod J.P. Koch Fjord af den del af Mascart Inlet, der strækker sig mod S til J.P. Koch Fjord.	82	45	"Lige for mine Fødder ind efter Fjorden opdager jeg et stort Strømsted med aabent Vand og et par svømmende Isfjælde.". (Rasmussen 1919, 293).	2. Thule 1916-18 (Rasmussen) - Aflagt i "Nord-Grönland fra 81° til 83°25' Nordlig bredde og 38° til 56° Vestlig længde. Opmaalt 1917 paa II. Thule-Ekspedition af Lauge Koch." (Koch 1922).	Rasmussen K. 1919: Grønland langs Polhavet – Udforskningen af Grønland fra Melvillebugten til Kap Morris Jesup :: Skildring af den II. Thuleekspedition 1916-18. Gyldendalske Boghandel – Nordisk Forlag. Kjøbenhavn og Kristania. Koch L. 1922: Note to Maps of Melville Bay from Wilcox Point to Cape York and of North Greenland from 81°-83°35' N., 38°-56° W. Meddelelser om Grønland 64, (2), 77-88.		STRØMSTEDET.	Nunat Aqqi.	
2332	23-03	SULEFADET.	Strand ved Blue Cape*.	82	47	En strimmel land ved Blue Cape, hvor ekspeditionen fik god jagt og mindedes et eskimoisk sagn om en gammel kælling, der levede på havets bund, men som ikke kunne klare sig uden at hun fik hjælp fra åndemanere. Som tak for hjælpen slap hun store mængder fangstdyr ud til fangstpladserne, og hun fik derfor tilnavnet det store sulefad. "Og i glad Taknemmelighed sætter vi det gamle ekimoiske Sagn et Minde ved at opkalde denne Landstrimmel efter Sulefadet." (Rasmussen 1919, 346).	2. Thule 1916-18 (Rasmussen) - 27. juni 1917.	Rasmussen K. 1919: Grønland langs Polhavet – Udforskningen af Grønland fra Melvillebugten til Kap Morris Jesup :: Skildring af den II. Thuleekspedition 1916-18. Gyldendalske Boghandel – Nordisk Forlag. Kjøbenhavn og Kristania.		¤.		

Id	Dato	Stednavn	Beliggenhed	Bredde	Længde	Oprindelse	Navngiver	Særlig kilde	Arktisk foto	Grønlandsk stednavn	Navngiver GL	Betydning
2338	19-01	SVERDRUP Ø.	Større Ø V for Nansen Land i Peary Land. Næsten delt i 2 øer af Lemming Fjord. Afgrænset mod S af J.P. Koch Fjord, mod V af Chipp Inlet, mod N af Polhavet og mod Ø af Mascart Inlet.	82	45	Navngivet efter den norske polarforsker Otto (Neumann) Sverdrup (1855-1930). Biografi ved Sverdrups Nunatak*.	2. Thule 1916-18 (Rasmussen) - Aflagt i "Nord-Grönland fra 81° til 83°25' Nordlig bredde og 38° til 56° Vestlig længde. Opmaalt 1917 paa II. Thule-Ekspedition af Lauge Koch." (Koch 1922) som Sverdrups Ö. De nær hinanden liggende lokaliteter Nansen Land, Kap Holmsen og Sverdrup Ø er navngivet som led i en temanavngivning med hyldest til norske polarforskere.	Koch L. 1922: Note to Maps of Melville Bay from Wilcox Point to Cape York and of North Greenland from 81°-83°35' N., 38°-56° W. Meddelelser om Grønland 64, (2), 77-88.		SVERDRUP Ø.	Nunat Aqqi.	
2329	20-01	TH. THOMSEN FJORD.	Kort fjord Ø for Nansen Land i den NV-lige del af Peary Land med munding mod NØ og med bund i De Long Bugt ved NV-næsset på Borup Ø ved skellet til Brainard Sund, der herfra går mod SØ.	83	42	Set fra Thulefjeld hvorfra De Long Fjord Komplekset blev kortlagt: " Vi gav de to nye Fjorde Navne, idet vi kaldte Fjorden mod Sydvest for Th. Thomsen Fjord efter Inspektøren ved Nationalmuseet, der saa ofte under vore Forberedelser havde staaet os bi med gode Raad. Selve den store Midterfjord beholdt naturligt sit Navn som de Longs Fjord, medens den ca.. 30 km. store Fjord nordøst for den midterste Arm opkaldtes efter Professor Bernhard Bøggild, Medlem af Ekspeditionens videnskabelige Komité." (Rasmussen 1919, 338). Navngivet efter Thomas Thomsen (1870-1941), biografi ved Thomas Thomsen Næs*.	2. Thule 1916-18 (Rasmussen) - Aflagt i "Nord-Grönland fra 81° til 83°25' Nordlig bredde og 38° til 56° Vestlig længde. Opmaalt 1917 paa II. Thule-Ekspedition af Lauge Koch." (Koch 1922) som Th. Thomsens Fjord. Perssuak 1938 (L. Koch) - "… en stor Fjord, der strækker sig næsten ind under os, og en stor Gletscher gaar ned i Bunden af Fjorden. Jeg havde i 1917 maalt Indløbet til denne Fjord, men troede den gang at se Fjordens Bund; nu viser det sig, at den bøjer om og staar med et Sund i Forbindelse med den forrige Fjord, og det, jeg før troede var Fastland, viser sig nu at være en Ø." (Koch 1939, 125). I "Physiographical Map of Peary-Land, 1938" (Koch 1940, Pl. 13) er fjorden aflagt som strækkende sig fra kysten til Lurgletsjer.	Rasmussen K. 1919: Grønland langs Polhavet – Udforskningen af Grønland fra Melvillebugten til Kap Morris Jesup :: Skildring af den II. Thuleekspedition 1916-18. Gyldendalske Boghandel – Nordisk Forlag. Kjøbenhavn og Kristania. Koch L. 1922: Note to Maps of Melville Bay from Wilcox Point to Cape York and of North Greenland from 81°-83°35' N., 38°-56° W. Meddelelser om Grønland 64, (2), 77-88. Koch L. 1940: Survey of North Greenland. Meddelelser om Grønland 130, (1), 1-364. Koch L. 1939: Fra Lissabon til Peary Land. Chr. Erichsens Forlag. København.	#	TH. THOMSEN FJORD.	Nunat Aqqi.	
2327	23-03	THULEFJELD.	Fjeld midt på Hanne Ø i De Long Bugt på NV-kysten af Peary Land.	83	42	"Øen gav vi Navnet Hannes Ø, medens vi døbte det Fjæld, der skulle danne Basis for de sidste Observationer, Thulefjældet." (Rasmussen 1919, 336). Her vendte ekspeditionen for at søge tilbage til Thule.	2. Thule 1916-18 (Rasmussen) - Aflagt i "Nord-Grönland fra 81° til 83°25' Nordlig bredde og 38° til 56° Vestlig længde. Opmaalt 1917 paa II. Thule-Ekspedition af Lauge Koch." (Koch 1922) som Thulefjæld.	Rasmussen K. 1919: Grønland langs Polhavet – Udforskningen af Grønland fra Melvillebugten til Kap Morris Jesup :: Skildring af den II. Thuleekspedition 1916-18. Gyldendalske Boghandel – Nordisk Forlag. Kjøbenhavn og Kristania. Koch L. 1922: Note to Maps of Melville Bay from Wilcox Point to Cape York and of North Greenland from 81°-83°35' N., 38°-56° W. Meddelelser om Grønland 64, (2), 77-88.		¤.		
2340	19-01	VIGFUS FJELD.	Fjeld på S-kysten af Nansen Land i NV Peay Land mod J.P. Koch Fjord.	82	44	Navngivet efter deltager i Louise Land-Eks (1912-13) Vigfús Sigurðsson Grænlandsfari (1875-1950). Biografi ved Vigfus Dal*.	2. Thule 1916-18 (Rasmussen) - Aflagt i "Nord-Grönland fra 81° til 83°25' Nordlig bredde og 38° til 56° Vestlig længde. Opmaalt 1917 paa II. Thule-Ekspedition af Lauge Koch." (Koch 1922) som Vigfus Fjæld. Stednavne omkring J.P. Koch Fjord som Vigfus Fjeld, Kap Lars Larsen og Kap Wegener refererer til de øvrige deltagere i Louise Land-Eks 1912-13 (J.P. Koch), og temanavngivningen er til minde om denne ekspedition og dens deltagere.	Koch L. 1922: Note to Maps of Melville Bay from Wilcox Point to Cape York and of North Greenland from 81°-83°35' N., 38°-56° W. Meddelelser om Grønland 64, (2), 77-88.		VIGFUS FJELD.	Nunat Aqqi.	

Id	Dato	Stednavn	Beliggenhed	Bredde	Længde	Oprindelse	Navngiver	Særlig kilde	Arktisk foto	Grønlandsk stednavn	Navngiver GL	Betydning

Antal poster: 19

Stednavnelisterne er beskyttede i henhold til lov om ophavsret, og rettighederne tilhører Jan Løve. Hvis oplysninger fra listerne publiceres i anden sammenhæng, bedes følgende anført: "Copyright Jan Løve/Arktisk Institut".

Østgrønlandske Stednavne - fra den første kortlægning

Jubilæumsekspeditionen Nord om Grønland 1920-23 (L. Koch)

Version: 09-05-2023

Id	Dato	Stednavn	Beliggenhed	Bredde	Længde	Oprindelse	Navngiver	Særlig kilde	Arktisk foto	Grønlandsk stednavn	Navngiver GL	Betydning
2424	19-11	AFSKEDSVARDEN.	Varde på en af de SV-vendte pynter af Adam Bierring Land mod Nyeboe Gletsjer.	81	35	Varden blev bygget som noget af det sidste, der blev udført i Adam Bierring Land, inden de startede på hjemturen over Indlandisen.	JUBI-Eks 1920-23 - Koch 1921 - Aflagt i "Adam Bierring Land" (Koch 1932, 8).	Koch L. 1932: Map of North Greenland (18 sheets). Scale 1:300.000. Surveyed by Lauge Koch in the years 1917-23. Geodætisk Institut. København.	26125 ++	AFSKEDSVARDEN.	Nunat Aqqi.	
2428	22-07	ASTRUP BRÆ.	Gletsjer i Knud Rasmussen Land glidende fra Indlandsisen mod N til Aftenstjernesø i den V-lige del af Wandel Dal. V for Walcott Land.	82	36	Navngivet til minde om Eivind Astrup (1871-96) der ledsagede R. Peary, da han berejste området i 1892. Biografi ved Astrup Fjord*.	JUBI-Eks 1920-23 - Koch - Aflagt i "Adam Bierring Land" (Koch 1932, 8) som Astrup Gletsjer mellem Indlandsisen og med front mod Midsommer Sø.	Koch L. 1932: Map of North Greenland (18 sheets). Scale 1:300.000. Surveyed by Lauge Koch in the years 1917-23. Geodætisk Institut. København.	160984 ++	ASTRUP BRÆ.	Nunat Aqqi.	
2378	19-10	BERTELSEN GLETSJER.	Gletsjer i den Ø-lige del af Johannes V. Jensen Land i Peary Land S for Kap J.P. Koch og i den V-lige del af Daly Bjerge.	83	28	Navngivet som en hyldest til Aage Bertelsen (1873-1945) der som medlem af Danmark-Ex 1906-08 (Mylius-Erichsen) sammen med J.P. Koch og Tobias Gabrielsen nåede frem til J.P. Koch Varde lidt Ø for gletsjeren. Biografi ved Kap Aage Bertelsen*.	JUBI-Eks 1920-23 - Koch - Aflagt i "Cape Morris Jesup" (Koch 1932, 3) som Berthelsen Gletsjer. Skulle have været Bertelsen Gletsjer.	Koch L. 1932: Map of North Greenland (18 sheets). Scale 1:300.000. Surveyed by Lauge Koch in the years 1917-23. Geodætisk Institut. København.	#	BERTELSEN GLETSJER.	Nunat Aqqi.	
2374	20-01	BIRGIT KOCH TINDER.	Fjeldparti i den N-lige del af Johannes V. Jensen Land i Peary Land, SØ for Kap Morrris Jesup og NØ for Mary Peary Tinder.	83	32	Navngivet som en hyldest til Lauge Kochs 1. hustru Eva BIRGIT Sofia Kewenter f. ANDERSON (1897-1933). Antog ligesom sine søskende mormoderens efternavn. Datter af Gunnar Andersson (1865-1928)(Gunnar Andersson Land*) og Anna Tabita Glasel (1863-1919) i Stockholm. 1918 student. 1920 lærereksamen og forstanderinde i foreningen for rationel husholdning i Stockholm, fungerede også som journalist. 1924 gift med Lauge Koch.	JUBI-Eks 1920-23 - Koch - Aflagt i "Cape Morris Jesup" (Koch 1932, 3) som Birgit Koch Peaks. Navngivningen kan være inspireret af, at Peary havde navngivet et fjeld i samme område Mary Peary Peaks (Mary Peary Tinder*) efter sin mor. LK passerede lokaliteten i 1921, BK og LK blev gift i 1924 året efter LK's hjemkomst fra JUBI-Eks. Kortet er trykt i 1932. Det formodes, at navngivningen ikke har fundet sted på rejsen, men under udarbejdelsen af kortet.	Koch L. 1932: Map of North Greenland (18 sheets). Scale 1:300.000. Surveyed by Lauge Koch in the years 1917-23. Geodætisk Institut. København.	#	BIRGIT KOCH TINDER.	Nunat Aqqi.	
2403	19-11	BLOMSTERSTRANDEN.	S-kysten af Heilprin Land langs Independence Fjord fra Kap Knud Rasmussen mod V til Kap Schmelck.	82	30	Inspireret af forekomsten af blomster på den SØ-vendte kyst, som holdet slædede langs med. Det er sjældent, at der observeres blomster her.	JUBI-Eks 1920-23 - Koch - Aflagt i "Navy Cliff" (Koch 1932, 9).	Koch L. 1932: Map of North Greenland (18 sheets). Scale 1:300.000. Surveyed by Lauge Koch in the years 1917-23. Geodætisk Institut. København.	#	BLOMSTERSTRANDEN.	Nunat Aqqi.	
2377	19-10	BORUP GLETSJER.	Gletsjer beliggende i den Ø-lige del af Johannes V. Jensen Land i Peary Land; i den Ø-lige ende af H.H. Benedict Bjerge mod Stjernebannertinde.	83	29	Navngivet til minde om GEORGE Brandreth BORUP (1885-1912), US geolog. 1907 kandidat fra Yale og ansat ved Pennsylvania Railroad. 1908 med på Pearys Arctic Club 1908-09 ekspedition og foretog i foråret 1909 en depotudlægningsrejse sammen med Donald MacMillan (1874-1970) til Kap Morris Jesup. 1909 ansat ved the American Museum of Natural History's department of Geology and Invertebrate Palaeontology med fortsat tilknytning til Yale. Udpeget til at lede Crocker Land Expedition 1913-17 (MacMillan) men druknede ved en kanoulykke i 1912,	JUBI-Eks 1920-23 - Koch - Aflagt i "Cape Morris Jesup" (Koch 1932, 3).	Koch L. 1932: Map of North Greenland (18 sheets). Scale 1:300.000. Surveyed by Lauge Koch in the years 1917-23. Geodætisk Institut. København.	#	BORUP GLETSJER.	Nunat Aqqi.	
2394	19-11	BUEN.	Lang buet fjeldkam på S-siden af Erlandsen Land og Peary Land afsluttet med en stejlskrænt mod Jørgen Brønlund Fjord.	82	30	Navnet er beskrivende.	JUBI-Eks 1920-23 - Koch - Aflagt i "Navy Cliff" (Koch 1932, 9) som Mount Buen.	Koch L. 1932: Map of North Greenland (18 sheets). Scale 1:300.000. Surveyed by Lauge Koch in the years 1917-23. Geodætisk Institut. København.	215723 ++	BUEN.	Nunat Aqqi.	

Id	Dato	Stednavn	Beliggenhed	Bredde	Længde	Oprindelse	Navngiver	Særlig kilde	Arktisk foto	Grønlandsk stednavn	Navngiver GL	Betydning
2392	19-11	ERLANDSEN LAND.	Landområde i den SV-lige del af Peary Land. N for Wandels Dal med Jørgen Brønlund Fjord, Ø for Ymer Gletsjer, V for Børglum Elv. Der er ingen naturlig grænse mod N, men Heinrich Wild Iskappe er ikke en del af Erlandsen Land.	82	30	Navngivet til minde om direktør Erlandsen. der havde støttet under rejseforberedelserne. Andreas Christian Hamann Erlandsen (1877-1942). DK skibsreder. Præliminæreksamen fra Rothe og Thorsens Kursus i København. 1895 ansat i Firmaet Schack Steenberg & Co, 1900 optaget som kompagnon. Firmaet reder for dampskibsselskabet Skandia. 1912 tillige direktør for A/S Københavns Bunkerkul Depot og fra 1916 også i dampskibsselskabet Primula. 1903 gift 1. Laurine Henriette Christensen f. Beck (1880-1939). 1915 medlem af repræsentantskabet for Det kgl. oktr. Sø-Assurance-Kompagni og fra 1916 for Reassurancekompagniet Royal og i bestyrelsen for forsikringsselskabet Selandia. Medlem af og kasserer i komiteen for JUBI-Eks og tillige sponsor. 1925 gift 2. m Dagmar Eleonore Vilhelm f. Kirchhoff (1888-1973).	JUBI-Eks 1920-23 - Koch - Aflagt i "Adam Bierring Land" (Koch 1932, 8) og "Navy Cliff" (Koch 1932, 9).	Koch L. 1932: Map of North Greenland (18 sheets). Scale 1:300.000. Surveyed by Lauge Koch in the years 1917-23. Geodætisk Institut. København.	215714 ++	ERLANDSEN LAND.	Nunat Aqqi.	
2387	19-10	FALKEFJELD. (JUBI-Eks).	Fjeld i Melville Land i den S-lige del af Peary Land langs Independence Fjord. Ø for mundingen af Jørgen Brønlund Fjord.	82	27	"Under Opstigningen til Fjældtoppen saa vi en Falk, og Nugapiinguak fandt snart Reden, men vi kunde ikke komme til den. Vi døbte Fjældet Falkefjæld." (Koch 1925, 152).	JUBI-Eks 1920-23 - Koch 1921 - Aflagt i "Navy Cliff" (Koch 1932, 9) som Mount Falkefjæld.	Koch L. 1925: Nord om Grønland. Levin & Munksgaards Forlag. København. Koch L. 1932: Map of North Greenland (18 sheets). Scale 1:300.000. Surveyed by Lauge Koch in the years 1917-23. Geodætisk Institut. København.	#	FALKEFJELD.	Nunat Aqqi	
2395	19-11	FRYSEFJELD.	Fjeld i den SØ-lige del af Erlandsen Land i Peary Land lige N for Wandel Dal.	82	31	Koch havde 3 stationer omkring toppen af fjeldet, hvor han var nødt til at opholde sig så længe, at han kom til et fryse, så han måtte krybe i læ for at kunne notere. Navnet er beskrivende. Herfra opdagede Koch lavningen med Midsommer Sø, Trappetrinene, Nordkronen og mod SV Etukussuk Dal, Inuiterk Sø, Moræne Sø og Refsnæs.	JUBI-Eks 1920-23 - Koch 1921 - Aflagt i "Navy Cliff" (Koch 1932, 9) som Mount Frysefjæld.	Koch L. 1932: Map of North Greenland (18 sheets). Scale 1:300.000. Surveyed by Lauge Koch in the years 1917-23. Geodætisk Institut. København.	203316 ++	FRYSEFJELD.	Nunat Aqqi.	
2368	19-10	GERTRUD RASK LAND.	Halvø i den NV-lige del af Johannes V. Jensen Land i Peary Land, Ø for Benedict Fjord.	83	36	Navngivet til minde om Gertrud Rask (1673-1735) fra Nordnorge. 1707 gift med Hans Egede på Lofoten. De fik 4 børn. 1721 til Grønland. Se Hans Egede biografi ved Kap Hans Egede*.	JUBI-Eks 1920-23 - Koch - Aflagt i "Lockwood Island" (Koch 1932, 2).	Koch L. 1932: Map of North Greenland (18 sheets). Scale 1:300.000. Surveyed by Lauge Koch in the years 1917-23. Geodætisk Institut. København.	#	GERTRUD RASK LAND.	Nunat Aqqi.	
2383	19-10	GRAPTOLITELV.	Elv på S-kysten af Herluf Trolle Land i Peary Land med munding mod Independence Fjord lige overfor mundingen af Hagen Fjord.	82	24	"I et lille Elvleje nær Teltet fandt jeg til min Glæde Graptolitskifter, …" (Koch 1925, 149). Inspiration til navnet	JUBI-Eks 1920-23 - Koch 1921 - Aflagt i "Danmark Fjord" (Koch 1932, 10) som Graptolit River.	Koch L. 1925: Nord om Grønland. Levin & Munksgaards Forlag. København. Koch L. 1932: Map of North Greenland (18 sheets). Scale 1:300.000. Surveyed by Lauge Koch in the years 1917-23. Geodætisk Institut. København.	#	GRAPTOLITELV.	Nunat Aqqi.	
2420	19-11	GRENEN. JUBI-Eks.	Odde på SV-kysten af Vildtland ind i Indlandsisen.	81	34	Navngivet efter ligheden med toppen af Danmark: Grenen.	JUBI-Eks 1920-23 - Koch - Aflagt i "Navy Cliff" (Koch 1932, 9).	Koch L. 1932: Map of North Greenland (18 sheets). Scale 1:300.000. Surveyed by Lauge Koch in the years 1917-23. Geodætisk Institut. København.	#	GRENEN.	Nunat Aqqi.	
2391	19-11	GRYDEN.	En grydeformet udvidelse af dalen med Børglum Elv mellem Melville Land i Ø og Erlandsen Land i V i den S-lige del af Peary Land.	82	29	Navnet beskriver lokaliteten.	JUBI-Eks 1920-23 - Koch - Aflagt i "Navy Cliff" (Koch 1932, 9).	Koch L. 1932: Map of North Greenland (18 sheets). Scale 1:300.000. Surveyed by Lauge Koch in the years 1917-23. Geodætisk Institut. København.	#	GRYDEN.	Nunat Aqqi.	

Id	Dato	Stednavn	Beliggenhed	Bredde	Længde	Oprindelse	Navngiver	Særlig kilde	Arktisk foto	Grønlandsk stednavn	Navngiver GL	Betydning
2466	20-02	HANS EGEDE BJERGE.	Navnet flyttet til Hans Egede Land*. Se dette.	83	26		JUBI-Eks 1920-23 - Koch - Aflagt i "Cape Morris Jesup" (Koch 1932, 3) som et diffust afgrænset fjeldområde i den centrale bjergrige del af Peary Land med navnet Hans Egede Mountains. Efter Perssuak 1938 ophørte Koch med at bruge navnet Hans Egede Bjerge for han fik et bedre overblik over Peary Land, men han fortsatte med bruge Hans Egedes navn, men nu for et landområde i den Ø-lige del af Peary Land.	Koch L. 1932: Map of North Greenland (18 sheets). Scale 1:300.000. Surveyed by Lauge Koch in the years 1917-23. Geodætisk Institut. København.		2		
2421	23-03	HAREKLØFT. (JUBI-Eks).	Kløft på V-siden af Vildtland mellem "bugten" N for Thulevarden og Langsø.	81	34	"i al Fald havde jeg aldrig set saa mange Harer paa en Gang som i denne Kløft. Vi kaldte den straks Harekløften." (Koch 1925, 199).	JUBI-Eks 1920-23 - Koch 1921 - Aflagt i "Navy Cliff" (Koch 1932, 9) men uden navn.	Koch L. 1925: Nord om Grønland. Levin & Munksgaards Forlag. København. Koch L. 1932: Map of North Greenland (18 sheets). Scale 1:300.000. Surveyed by Lauge Koch in the years 1917-23. Geodætisk Institut. København.	156803 ++	¤.		
2419	19-11	HAVLITSØ. (JUBI-Eks).	Sø i den SØ-lige del af Vildtland mellem Kap Klamoenborg og Kap Rungsted på kysten mod Indlandsisen.	81	33	Efter ankomsten til søen gik Etukussuk og Nugapiinguak på jagt, og de vendte tilbage "… med ni Harer og to Havlitter." (Koch 1925, 190). Heraf navnet.	JUBI-Eks 1920-23 - Koch 1921 - Aflagt i "Navy Cliff" (Koch 1932, 9) som Havlit Lake.	Koch L. 1925: Nord om Grønland. Levin & Munksgaards Forlag. København. Koch L. 1932: Map of North Greenland (18 sheets). Scale 1:300.000. Surveyed by Lauge Koch in the years 1917-23. Geodætisk Institut. København.	#	HAVLITSØ.	Nunat Aqqi.	
2413	19-11	HJERTET.	Nunatak i Academy Gletsjer tæt ved den S-ligste del af Academy Land.	81	31	Navngivet efter nutakkens lighed med er hjerte.	JUBI-Eks 1920-23 - Koch 1921 - Aflagt i "Navy Cliff" (Koch 1932, 9) som Hjærtet.	Koch L. 1932: Map of North Greenland (18 sheets). Scale 1:300.000. Surveyed by Lauge Koch in the years 1917-23. Geodætisk Institut. København.	#	HJERTET.	Nunat Aqqi.	
2425	19-11	HOBBS GLETSJER. (JUBI-Eks).	Gletsjer der løber fra Indlandsisen ned mod Inuiteq Sø. Gletsjeren løber mellem Adam Bierring Land i S og Trianglen i Walcott Land mod N.	81	35	Navngivet efter WILLIAM Herbert HOBBS (1864-1951). Amerikansk geolog. Formentlig navngivet pga Hobbs samarbejde med R. Peary, som han senere biograferede. Biografi ved Hobbs Gletsjer (Suisse-Ex)*.	JUBI-Eks 1920-23 - Koch 1921 - Aflagt i "Adam Bierring Land" (Koch 1932, 8)	Koch L. 1932: Map of North Greenland (18 sheets). Scale 1:300.000. Surveyed by Lauge Koch in the years 1917-23. Geodætisk Institut. København.	#	HOBBS GLETSJER.	Nunat Aqqi.	
2390	19-11	HVALSLETTE. (JUBI-Eks).	Slette i den V-lige del af Melville Land på halvøen Ø for Jørgen Brønlund Fjord mod Independence Fjord.	82	29	Her er formentlig fundet et skelet af en hval.	JUBI-Eks 1920-23 - Koch 1921 - Aflagt i "Navy Cliff" (Koch 1932, 9) som Hvalsletten.	Koch L. 1932: Map of North Greenland (18 sheets). Scale 1:300.000. Surveyed by Lauge Koch in the years 1917-23. Geodætisk Institut. København.	#	HVALSLETTE.	Nunat Aqqi	

Id	Dato	Stednavn	Beliggenhed	Bredde	Længde	Oprindelse	Navngiver	Særlig kilde	Arktisk foto	Grønlandsk stednavn	Navngiver GL	Betydning
2400	20-01	INUITEQ SØ.	Sø øverst i Ittukusuk Dal mellem Refsnæs i N og Adam Biering Land i S.	81	34	Navngivet som en anerkendelse af Inuuteq (Ny retskrivning (2015); Nunat Aqqi skriver Inuiteq). L. Koch skrev Inuiterk. Inuiteq, født ca. 1898. GL fanger. Yngste søn i en stor familie, der var specialister i jagt på hvalros, og han var på trods af sin ungdom en af de fremmeste. Kørte en af hjælpeslæderne på den II. Thule Ekspedition til Grønlands Nordkyst 1916-18 (Rasmussen). Yngste deltager i rejsen nord om Grønland i 1921 på Jubilæumsekspeditionen Nord om Grønland 1920-23 (Koch).	JUBI-Eks 1920-23 - Koch - Aflagt i "Navy Cliff" (Koch 1932, 9) som Inuiterk Lake. Opdaget af Inuuteq. "Henimod Aften sendte jeg Inuiterk ud [JL: fra lejren ved Afskedsvarden] for at undersøge en Dal, jeg havde opdaget, og som saa ud til at være frugtbar nok til, at en Harejagt vilde kunne lønne sig. … Om morgenen kom Inuiterk tilbage med seks Harer, …" (Koch 1925, 209-210). "What Koch doesn't report is that Inuuteq returned with news that the northern end of the ravine has a large lake that Koch duly named after him. (Dawes 2016, vol. 1, 170).	Koch L. 1925: Nord om Grønland. Levin & Munksgaards Forlag. København. Dawes P.R. 2016: The Koch Family Papers. Part 2: Drawings and maps from the 2nd Thule and Bicentenary Jubilee Expeditions 1916-23 and the mapping of northern Greenland (Avannaarsua), vol. 1+2. De Nationale Geologiske Undersøgelser for Danmark og Grønland (GEUS). København. Koch L. 1932: Map of North Greenland (18 sheets). Scale 1:300.000. Surveyed by Lauge Koch in the years 1917-23. Geodætisk Institut. København.	#	INUITEQ SØ.	Nunat Aqqi.	
2399	20-05	ITTUKUSUK DAL.	Dal i Adam Bierring Land med en elv kommende fra Inuiteq Sø gående mod NØ med munding mod Wandel Dal mellem Refsnæs i NV og Heilprin Land i SØ.	83	32	Navngivet som en anerkendelse af Ittukusuk (Ny retskrivning (2015) og Nunat Aqqi). L. Koch skrev Etukussuk. Ittukusuk, født ca. 1886. GL fanger Deltog i dele af The Peary Arctic Club Expedition (1898-1902) Peary og i dele af The Polar Expedition of the Peary Arctic Club 1905-06 (Peary). Deltog 1908-09 i Frederick A. Cooks Nordpolsrejse med overvintring ved Cape Sparbo på Devon Island. Deltog i rejsen i 1914 fra Iita til Cape Thomas Hubbard og videre udover isen mod "Crocker Land" og på rejsen i 1916 til King Christian Land under The Crocker Land Expedition 1913-17 (MacMillan). MacMillan bruger navnet E-took-a-shoo. Boede i perioder i Ellesmere Land som jæger. Deltog i rejsen nord om Grønland i 1921 under Jubilæumsekspeditionen Nord om Grønland 1920-23 (Koch). Deltog i flere af de mindre rejser under JUBI-Eks.	JUBI-Eks 1920-23 - Koch - Aflagt i "Navy Cliff" (Koch 1932, 9) som Etukussuk Valley. Kan både være observeret fra Frysefjeld, og kan også være observeret af Ittukusuk og Nukappianguaq under deres jagter i Adam Bierring Land.	Koch L. 1932: Map of North Greenland (18 sheets). Scale 1:300.000. Surveyed by Lauge Koch in the years 1917-23. Geodætisk Institut. København.	193528 ++ Søg også Ittukussuk	ITTUKUSUK ELV.	Nunat Aqqi.	
1123	19-10	KAFFEKLUBBEN Ø.	Lille ø ud for Peary Lands NØ-kyst mellem Kap Morris Jesup og Kap Bridgman. Blev fra 1969 anset for at være det nordligste punkt i Grønland. Denne rolle overtog Oodaaq Ø* i 1979.	83	30	Det daværende Mineralogisk Museums bygning på Øster Voldgade 5-7 i København rummede også både Danmarks Geologiske Undersøgelser (DGU) og universitetets Geologiske Institut. Geologerne fra begge institutioner spiste frokost sammen. Dette uformelle samvær blev omtalt som Kaffeklubben. Den fortsatte, efter at DGU delvist fraflyttede bygningen i 1908, og den eksisterede på JUBI-Eks's tid og senere. Landets betydende geologer, herunder Lauge Koch der havde arbejdsplads i bygningen fra 1923 til 1931, kom i Kaffeklubben. Navngivningen er en hilsen og en hyldest til kollegaerne og institutionen.	JUBI-Eks 1920-23 - Koch - Aflagt i "Cape Morris Jesup" (Koch 1932, 3) som Kaffeklubben Island.	Dawes P.R, 2016: The Koch Family Papers. Part 2: Drawings and maps from the 2nd Thule and Bicentenary Jubilee Expeditions 1916-23 and the mapping of northern Greenland (Avannaarsua), vol. 1+2. De Nationale Geologiske Undersøgelser for Danmark og Grønland (GEUS). København. Koch L. 1932: Map of North Greenland (18 sheets). Scale 1:300.000. Surveyed by Lauge Koch in the years 1917-23. Geodætisk Institut. København.	3042 ++	INUIT QEQERTAAT.	NAA i 1992 som en hyldest til Lauge Koch på hans 100 års fødselsdag (Dawes 2016, vol. 2, 142).	Menneskenes Ø.
2407	19-11	KAP BØGEBJERG.	Det østre forbjerg i Ubberup Land i J,C. Christensen Land S for Independence Fjord på V-siden af mundingen af Astrup Fjord.	81	29	Navngivet som en del af Kochs tema med stednavne fra hans fødeegn. Bøgebjerg er en 48 moh bakke beliggende umiddelbart Ø for valgmenighedskirken I Ubberup. Koch har leget her.	JUBI-Eks 1920-23 - Koch - Aflagt i "Navy Cliff" (Koch 1932, 9) som Kap Bögebjærg.	Koch L. 1932: Map of North Greenland (18 sheets). Scale 1:300.000. Surveyed by Lauge Koch in the years 1917-23. Geodætisk Institut. København.	227578	KAP BØGEBJERG.	Nunat Aqqi.	

Id	Dato	Stednavn	Beliggenhed	Bredde	Længde	Oprindelse	Navngiver	Særlig kilde	Arktisk foto	Grønlandsk stednavn	Navngiver GL	Betydning
2369	20-12	KAP CHRISTIAN IV.	Forbjerg på NV-kysten af Johannes V. Jensen Land i Peary Land mellem Sands Fjord lidt mod Ø og Gertrud Rask Land mod V	83	35	Til minde om Kong Christian IV (1588-1648) der genoptog sejladsen på Grønland, der havde været afbrudt siden nordboerne forsvandt. Biografi vedrørende kongens Grønlands relationer ved Christian IV Gletsjer*.	JUBI-Eks 1920-23 - Koch - Aflagt i "Lockwood Island" (Koch 1932, 2).	Koch L. 1932: Map of North Greenland (18 sheets). Scale 1:300.000. Surveyed by Lauge Koch in the years 1917-23. Geodætisk Institut. København.	#	KAP CHRISTIAN IV.	Nunat Aqqi.	
2404	19-11	KAP EJNAR MIKKELSEN.	Forbjerg på S-kysten af Heilprin Land mod Independence Fjord nogenlunde midt mellem Kap Knud Rasmussen og Kap Schmelck.	81	31	Navngivet som en hyldest til Ejnar Mikkelsen (1880-1931), der i 1910 som leder af Alabama (1909-12) søgte efter spor af Mylius-Erichsen og hans slædehold 1 i Independence Fjord. Ejnar Mikkelsen biografi ved Miki Fjord*.	JUBI-Eks 1920-23 - Koch - Aflagt i "Navy Cliff" (Koch 1932, 9).	Koch L. 1932: Map of North Greenland (18 sheets). Scale 1:300.000. Surveyed by Lauge Koch in the years 1917-23. Geodætisk Institut. København.	#	KAP EJNAR MIKKELSEN.	Nunat Aqqi.	
2429	19-11	KAP GLEERUP.	Forbjerg mod Indlandsisen SV i Walcot Land. Ø for Astrup Bræ.	82	37	Navngivet som en hyldest til L. Kochs sekretær og oversætter Emilie Gleerup.	JUBI-Eks 1920-23 - Koch - Aflagt i "Adam Bierring Land" (Koch 1932, 8).	Koch L. 1932: Map of North Greenland (18 sheets). Scale 1:300.000. Surveyed by Lauge Koch in the years 1917-23. Geodætisk Institut. København.	#	KAP GLEERUP.	Nunat Aqqi.	
2371	23-04	KAP HANS EGEDE.	Forbjerg på NV-kysten af Johannes V. Jensen Land i Peary Land V for Sands Fjord.	83	35	En hyldest til Hans Egede, som startede sin mission i GL i 1721. Ekspeditionens var navngivet Jubilæumsekspeditionen netop for at markere 200 året for Hans Egedes landgang i GL. HANS Povelsen EGEDE (1686-1758). Dansk-norsk præst. Født i Trondenes i Nordnorge som søn af den danske embedsmand Povel Hansen Egede (1648-1706) og den norske købmandsdatter Kirsten Jensdatter f. Hind (1656-1724). Fik privatundervisning. 1703 til København for at studere teologi, og blev allerede i 1704 teologisk kandidat. 1707 præst i Vågan på Lofoten. 1707 gift med Gertrud Nielsdatter f. Rasch (1673-1735). De fik 4 børn. Sønnen Poul Egede (1709-1789), sønnen Niels Rasch Egede (1710-1782), datteren Kirstine Matthea (1715-1786), datteren Petronelle (1716-1805) samt yderligere 2 døtre, der ikke blev ret gamle. 1718 flyttede familien til Bergen. 1721 udsendt af Kong Frederik IV (1699-1730) til Grønland for at missionere blandt nordboerne, som man antog stadig levede og var katolikker. Landede 3. juli 1721 på Håbets Ø NV for Godthåb/Nuuk, og fik bygget hus og missionsarbejdet blev indledt. 1728 flyttede missionen til Godthåb, og anlagde en koloni. Handlen gik ikke godt, og i 1731 beordrede Kong Christian VI (1730-1746) alle udsendte hjem, men familien blev og fortsatte missionen. En stor del af befolkningen omkring Godthåb døde under en koppeepidemi 1733-34, Gertrud Rask døde også, og i 1736 forlod HE selv GL sammen med de yngste børn. Poul Egede blev tilbage og fortsatte virksomheden. HE underviste i grønlandsk på det grønlandske seminarium, der var blevet oprettet for at uddanne missionærer og kateketer til GL. 1737 gift 2. med Mettea f. Dau (1691-1761). 1740 biskop over GL 1747 søgte HE sin afsked. 1750 bosat i præstegården i Stubbekøbing hos datteren Kirstine og hendes mand sognepræst L.J. Alsbach.	JUBI-Eks 1920-23 - Koch - Aflagt i "Cape Morris Jesup" (Koch 1932, 3).	Koch L. 1932: Map of North Greenland (18 sheets). Scale 1:300.000. Surveyed by Lauge Koch in the years 1917-23. Geodætisk Institut. København.	222684 ++	KAP HANS EGEDE.	Nunat Aqqi.	
2376	19-10	KAP J.P. KOCH.	Forbjerg på N-kysten af Johannes V. Jensen Land i Peary Land, Ø for Bliss Bugt.	83	28	Navngivet som en hyldest til Johan Peter Koch (1870-1928). Biografi ved J.P. Koch Fjord*.	JUBI-Eks 1920-23 - Koch - Aflagt i "Cape Morris Jesup" (Koch 1932, 3) som Cape J.P. Koch.	Koch L. 1932: Map of North Greenland (18 sheets). Scale 1:300.000. Surveyed by Lauge Koch in the years 1917-23. Geodætisk Institut. København.	#	KAP J.P. KOCH.	Nunat Aqqi.	

Id	Dato	Stednavn	Beliggenhed	Bredde	Længde	Oprindelse	Navngiver	Særlig kilde	Arktisk foto	Grønlandsk stednavn	Navngiver GL	Betydning
2416	19-11	KAP KALUNDBORG.	Forbjerg på en af de SV-lige halvøer på J.C. Christensen Land mod Indlandsisen. N for Hagen Bræ.	81	31	Navngivet som en del af Kochs tema med stednavne fra hans fødeegn. Kalundborg er den største by på Kochs fødeegn.	JUBI-Eks 1920-23 - Koch - Aflagt i "Navy Cliff" (Koch 1932, 9) som Kap Kallundborg.	Koch L. 1932: Map of North Greenland (18 sheets). Scale 1:300.000. Surveyed by Lauge Koch in the years 1917-23. Geodætisk Institut. København.	#	KAP KALUNDBORG.	Nunat Aqqi.	
2417	20-01	KAP KLAMPENBORG.	Forbjerg på SØ-kysten af Vildtland mod Academy Gletsjer.	81	33	Ukendt. Klampenborg er en station på Kystbanen mellem Rungsted, hvor Koch boede, og København, hvor han havde kontor.	JUBI-Eks 1920-23 - Koch - Aflagt i "Navy Cliff" (Koch 1932, 9). Det formodes, at navngivningen har fundet sted under forberedelsen af kortet efter JUBI-Eks, og efter at LK var flyttet til Rungsted.	Koch L. 1932: Map of North Greenland (18 sheets). Scale 1:300.000. Surveyed by Lauge Koch in the years 1917-23. Geodætisk Institut. København.	#	KAP KLAMPENBORG.	Nunat Aqqi.	
2415	19-11	KAP KÆRBY.	Forbjerg S for Academy Land på en af de SV-lige halvøer på J.C. Christensen Land mod Indlandsisen.	81	31	Navngivet som en del af Kochs tema med stednavne fra hans fødeegn. Koch blev født i Kærby i 1892, hvor familien boede indtil 1894, hvor den flyttede til til det nærliggende Ubberup, da Kochs far blev valgmenighedspræst her.	JUBI-Eks 1920-23 - Koch - Aflagt i "Navy Cliff" (Koch 1932, 9).	Koch L. 1932: Map of North Greenland (18 sheets). Scale 1:300.000. Surveyed by Lauge Koch in the years 1917-23. Geodætisk Institut. København.	#	KAP KÆRBY.	Nunat Aqqi.	
2418	20-01	KAP RUNGSTED.	Forbjerg mod SØ på Vildtland ved grænsen mellem Academy Gletsjer og Indlandsisen.	81	34	Rungsted N for København, hvor Koch boede i en villa på Dreyersvej tæt ved Strandvejen.	JUBI-Eks 1920-23 - Koch - Aflagt i "Navy Cliff" (Koch 1932, 9). Det formodes, at navngivningen har fundet sted under forberedelsen af kortet efter JUBI-Eks, og efter at LK var flyttet til Rungsted.	Koch L. 1932: Map of North Greenland (18 sheets). Scale 1:300.000. Surveyed by Lauge Koch in the years 1917-23. Geodætisk Institut. København.	#	KAP RUNGSTED.	Nunat Aqqi.	
2389	19-11	KAP STADIL.	Forbjerg på N-kysten af J.C. Christensen Land mod Inependence Fjord mellem Astrup Bugt i V og Kap Grundloven i Ø.	82	28	Navngivet som led i Kochs tema med stednavne med relation til J.C. Christensen i landområdet med hans navn. Forbjerget er navngivet efter landsbyen Stadil, hvor J.C. Christensen boede og var lærer i perioden 1886-1901 og i 1888-1891 tillige sognerådsformand. Stadil er en landsby i Vestjylland N for Ringkøbing.	JUBI-Eks 1920-23 - Koch - Aflagt i "Navy Cliff" (Koch 1932, 9).	Koch L. 1932: Map of North Greenland (18 sheets). Scale 1:300.000. Surveyed by Lauge Koch in the years 1917-23. Geodætisk Institut. København.	#	KAP STADIL.	Nunat Aqqi.	
2405	19-11	KAP VÆRSLEV.	Det vestre forbjerg på kysten af Ubberup Land i Mylius Erichsen Land mod Independence Fjord.	81	30	Navngivet som en del af Kochs tema med stednavne fra hans fødeegn. Landsby på Sjælland 2-3 km Ø for landsbyen Kærby, hvor Koch blev født.	JUBI-Eks 1920-23 - Koch - Aflagt i "Navy Cliff" (Koch 1932, 9).	Koch L. 1932: Map of North Greenland (18 sheets). Scale 1:300.000. Surveyed by Lauge Koch in the years 1917-23. Geodætisk Institut. København.	#	KAP VÆRSLEV.	Nunat Aqqi.	
2381	19-10	KAP VÅRBRUD.	Næs på S-kysten af Herluf Trolle Land i Peary Land ved mundingen af Independence Fjord	82	22	"… og pludselig kom nu alle Fuglene herop. I Gaar havde der ingen været, nu kom de på en Gang alle sammen. Langs Kysten trippede Rylerne, Kjover slog ned over Hovedet paa os, en enkelt Rype og en Sneugle kaglede oppe i Land, og Gæssene kom parvis sydfra og trak nordover. Det var pludseligt blevet rigtig Peary Land Sommer." (Koch 1925, 147-148).	JUBI-Eks 1920-23 - Koch 1921 - Aflagt i "Danmark Fjord" (Koch 1932, 10) som Cap Vaarbrud.	Koch L. 1925: Nord om Grønland. Levin & Munksgaards Forlag. København. Koch L. 1932: Map of North Greenland (18 sheets). Scale 1:300.000. Surveyed by Lauge Koch in the years 1917-23. Geodætisk Institut. København.	#	KAP VÅRBRUD.	Nunat Aqqi.	
2382	19-10	KJOVESLETTE.	Slette på S-kysten af Herluf Trolle Land i Peary Land mellem Kap Vårbrud i Ø og Vitskøl Elv i V. Omkring og N for Vitskøl Bugt.	82	22	"Omtrent ved Midnat kom et Par Kjover flyvende sydfra, vi skød den ene af dem, kogte den, og selv om det kun blev en mundfuld til hver, var det dog en ny og velsmagende Proviant." (Koch 1925, 149).	JUBI-Eks 1920-23 - Koch 1921 - Aflagt i "Danmark Fjord" (Koch 1932, 10) som Kjovesletter. Skulle have været Kjovesletten.	Koch L. 1925: Nord om Grønland. Levin & Munksgaards Forlag. København. Koch L. 1932: Map of North Greenland (18 sheets). Scale 1:300.000. Surveyed by Lauge Koch in the years 1917-23. Geodætisk Institut. København.	#	KJOVESLETTE.	Nunat Aqqi.	

Id	Dato	Stednavn	Beliggenhed	Bredde	Længde	Oprindelse	Navngiver	Særlig kilde	Arktisk foto	Grønlandsk stednavn	Navngiver GL	Betydning
2386	23-03	KORALKALKELV.	Elv i den S-lige del af Herluf Trolle Land i Peary Land med munding mod Independence Fjord V for Kap Caroline Marie.	82	26	Inspireret af fund af limsten med indhold af koral her.	JUBI-Eks 1920-23 - Koch - Aflagt i "Danmark Fjord" (Koch 1932, 10) som Koralkalk River.	Koch L. 1932: Map of North Greenland (18 sheets). Scale 1:300.000. Surveyed by Lauge Koch in the years 1917-23. Geodætisk Institut. København.	#	¤.		
2430	19-11	KORALKYSTEN.	S-kysten af Melville Land i Peary Land langs Independence Fjord. En del af kysten mellem Falkefjeld i Ø og Kap Harald Moltke i V.	82	27	Formentlig fund af fossiler med koraler	JUBI-Eks 1920-23 - Koch - Aflagt i "Navy Cliff" (Koch 1932, 9).	Koch L. 1932: Map of North Greenland (18 sheets). Scale 1:300.000. Surveyed by Lauge Koch in the years 1917-23. Geodætisk Institut. København.	#	KORALKYSTEN.	Nunat Aqqi.	
2409	19-11	KRANIEVARDEN.	Varde i den V-lige del af J.C. Christensen Land ved Academy Gletsjer S for Kap Glacier.	81	32	"Vi byggede en stor Varde, paa hvis Top vi anbragte et Moskusoksekranie, som vi fandt i Nærheden." (Koch 1925, 182).	JUBI-Eks 1920-23 - Koch 1921 - Aflagt i "Navy Cliff" (Koch 1932, 9).	Koch L. 1925: Nord om Grønland. Levin & Munksgaards Forlag. København. Koch L. 1932: Map of North Greenland (18 sheets). Scale 1:300.000. Surveyed by Lauge Koch in the years 1917-23. Geodætisk Institut. København.	#	KRANIEVARDEN.	Nunat Aqqi.	
2422	19-11	LANGESØ.	Lang VSV-ØNØ gående sø i den NV-lige del af Vildtland. I forlængelse af søen mod SV er en del, som formentlig er Landvejen* aflagt af 1. Thule.	81	34	Navnet er inspireret af søens langstrakte form.	JUBI-Eks 1920-23 - Koch - Aflagt i "Navy Cliff" (Koch 1932, 9) som Langesö Lake.	Koch L. 1932: Map of North Greenland (18 sheets). Scale 1:300.000. Surveyed by Lauge Koch in the years 1917-23. Geodætisk Institut. København.	#	LANGESØ.	Nunat Aqqi.	
2373	19-10	MACMILLAN GLETSJER.	Gletsjer i den NV-lige del af Johannes V. Jensen Land i Peary Land på Ø-siden af Sands Fjord, formentlig en del af nuværende Malcantone Gletsjer. På tidspunktet for navngivningen havde gletsjeren front mod Sands Fjord.	83	34	Navngivet som en hyldest til den amerikanske Arktis forsker DONALD Baxter MACMILLAN (1874-1970). Født i Massachusetts. 1886 forældreløs og opvokset i Freeport i Maine. 1898 kandidat i geologi fra Bowdoin College. 1903-08 underviser på Worcester Academy. 1908 med på Pearys Arctic Club 1908-09 ekspedition og foretog i foråret 1909 en depotudlægningsrejse sammen med George Borup (1885-1912) til Kap Morris Jesup. Rejste i de følgende år i Labrador for at udføre etnografiske undersøgelser. 1913-17 leder af The Crocker Land Expedition. Fra 1921 til 1938 leder af 12 ekspeditioner til arktisk Canada og Grønland. 1935 gift med Miriam Norton f. Look. I forbindelse med verdenskrig II tjente DM i flådens reserve fra 1938. Efter krigen fortsatte han rejser i Arktis i skonnerten "Bowdoin" indtil 1957.	JUBI-Eks 1920-23 - Koch - Aflagt i "Cape Morris Jesup" (Koch 1932, 3) som Mac Millan Gletsjer.	Koch L. 1932: Map of North Greenland (18 sheets). Scale 1:300.000. Surveyed by Lauge Koch in the years 1917-23. Geodætisk Institut. København.	#	MACMILLAN GLETSJER.	Nunat Aqqi.	
2397	23-03	MIDSOMMER SØ.	Søer S for Erlandsen Land i Peary Land i forlængelse af Wandel Dal og Jørgen Brønlund Fjord.	82	33	Observeret fra Frysefjeld. "Store dele af Peary Land ligger som et Landkort under mig, men det, hvorom hele vor Opmærksomhed koncentrerer sig, er den store Dal (JL: Wandel Dal), paa hvis Rand vi staar, den Dal, der fører milevidt ind mod Vest, og i hvis Indre vi har en vældig Sø liggende Dybt under os. Nu ved jeg endelig, hvad Peary Kanalen er. Denne Sø har Peary set ned i, og han har troet, at det var en Kanal, der skilte det Land. der nu bærer hans Navn, fra det egentlige Grønland." (Koch 1925, 170). Koch opdagede søen den 18. juni omkring midsommer, deraf navnet. Koch opdagede ikke, at søen er delt i 2 (JL: Øvre og Nedre Midsommersø) ved Slusen, men det gjorde DPLE 1947-50 (Knuth).	JUBI-Eks 1920-23 - Koch - Aflagt i "Adam Bierring Land" (Koch 1932, 8) og i "Navy Cliff" (Koch 1932, 9) som Midsommer Lake.	Koch L. 1925: Nord om Grønland. Levin & Munksgaards Forlag. København.	#	¤.		

Id	Dato	Stednavn	Beliggenhed	Bredde	Længde	Oprindelse	Navngiver	Særlig kilde	Arktisk foto	Grønlandsk stednavn	Navngiver GL	Betydning
2398	19-11	MORÆNESØ.	Mindre sø på S-siden af Wandel Dal i mundingen af Ittukusuk Dal. Mellem Erlandsen Land og Heilprin Land.	82	33	Set fra Frysefjeld som en sø i morænen langs Ittukusuk Elv	JUBI-Eks 1920-23 - Koch - Aflagt i "Navy Cliff" (Koch 1932, 9) som Moræne Lake.	Koch L. 1932: Map of North Greenland (18 sheets). Scale 1:300.000. Surveyed by Lauge Koch in the years 1917-23. Geodætisk Institut. København.	#	MORÆNESØ.	Nunat Aqqi.	
2380	19-10	MUDDERBUGTEN.	Bugt på Ø-kysten af Herluf Trolle Land i Peary Land melem Kap Ejler Rasmussen i N og Kangeq Eigil Knuth i S. Ladegårdselven løber ud i bugten.	82	20	"Den lille Bugt Nord for Kap København kaldte vi Mudderbugten paa Grund af de store Lersletter, der findes heromkring." (Koch 1925, 144).	JUBI-Eks 1920-23 - Koch 1921 - Aflagt i "Danmark Fjord" (Koch 1932, 10) som Mudderbay.	Koch L. 1925: Nord om Grønland. Levin & Munksgaards Forlag. København. Koch L. 1932: Map of North Greenland (18 sheets). Scale 1:300.000. Surveyed by Lauge Koch in the years 1917-23. Geodætisk Institut. København.	#	MUDDERBUGTEN.	Nunat Aqqi.	
2385	19-11	NEERGAARD ELV.	Elv i J.C. Christensen Land med munding mod N i Independence Fjord mellem Hagen Fjord i Ø og Kap Grundloven i V.	81	26	Elven er sigtet fra N-siden af Independence Fjord. Navngivet som led i Kochs tema med stednavne med relation til J.C. Christensen i landområdet med hans navn og som kvittering for støtte til ekspeditionen. Navngivet efter NIELS Thomasius NEERGAARD (1854-1936). DK historiker og politiker. Begyndte at studere teologi men skiftede til historie. 1879 cand.mag. 1881 cand.polit. Aktiv i Studentersamfundet. 1887-90 valgt i Nakskov og i 1892-1932 i Ebeltoft til Folketinget for Venstre. 1908 finansminister i regeringen J.C. Christensen II. Samme år konseilspræsident og forsvarsminister i regeringen Neergaard I til 1909. 1909 finansminister i regeringen Holstein-Ledreborg. 1910-13 finansminister i regeringen Berntsen. 1920-22 statsminister og finansminister i regeringen Neergaard II og i 1922-24 statsminister i regeringen Neergaard III. 1926-29 finansminister i regeringen Madsen-Mygdal. Havde sideløbende flere tillidsposter og skrev historiske afhandlinger.	JUBI-Eks 1920-23 - Koch - Aflagt i "Danmark Fjord" (Koch 1932, 10) som Neergaard River.	Koch L. 1932: Map of North Greenland (18 sheets). Scale 1:300.000. Surveyed by Lauge Koch in the years 1917-23. Geodætisk Institut. København.	204522 ++	NEERGAARD ELV.	Nunat Aqqi.	

Id	Dato	Stednavn	Beliggenhed	Bredde	Længde	Oprindelse	Navngiver	Særlig kilde	Arktisk foto	Grønlandsk stednavn	Navngiver GL	Betydning
2370	20-04	NORDKRONEN.	Fjeld i den centrale del af Peary Land S for det inderste af Frederick E. Hyde Fjord. Da Peary passerede mundingen af Frederick E. Hyde Fjord "… he saw a mountain peak in the interior of Peary Land; … he believed he could recognise it as a peak which he sighted from the inland ice in 1895. He named it Mt. Wistar; however, it is not indicated on any of his maps. There is hardly any doubt that the peak he saw from the inland ice in 1895 is the same peak which I saw from a mountain west of Brønlund Fjord in 1921 and named the Nordkronen, whereas the mountain he sighted from eastern Peary Land in 1900 was probably not Mt. Wistar, but Tordenskjolds Fjæld." (Koch 1940, 126). Hvorfor LK aflægger Wistar Bjerg på Nordkronens position og Nordkronen som et fjeldområde i "Physiographical Map of Peary-Land, 1938" (Koch 1940, Pl. 13) og i teksten beskriver Nordkronen som det højeste fjeld i Peary Land og med en beliggenhed som Wistar Bjerg vides ikke. Knuth angiver, at LK i veneration for Peary rettede navnet til Wistar Bjerg på kortet, og på kortet "overførte betegnelsen "Nordkronen" til hele det centralt beliggende gletscherplateau, hvorpå fjældet står." (Knuth 1954, 12). DPLE (Knuth) fik godkendt, at navnet Nordkronen genoptages som fjeldets navn, Navnet Wistar Bjerg* må herved betragtes som udgået.	82	33	Sigtet fra Frysefjeld ved bunden af Jørgen Brønlund Fjord. "Mod Nord saa vi udover et endeløst, næsten fladt Plateau (JL Erlandsen Land), og næsten helt ude, helt oppe i det nordlige Peary Land, hævede der sig en Fjældknude med Alpetoppe, mellem hvis sylspidse Fjælde smaa Dalgletschere søgte ned. Jeg ved ikke, hvorfor Navnet „Nordkronen" pludselig dukkede op i min Fantasi, men Fjældknuden fik dette Navn og har beholdt det siden." (Koch 1925, 170). Et af de højeste fjeld (ca. 1700 m) i Peary Land med en top med en krans af spir, der får toppen til at ligne en krone.	JUBI-Eks 1920-23 - Koch 1921 - Aflagt i "Lockwood Island" (Koch 1932, 2). Perssuak 1938 - Koch - Aflagt i "Physiographical Map of Peary-Land, 1938" (Koch 1940, Pl. 13) som det fjeldområde som både Wistar Bjerg og Tordenskjold Fjeld er aflagt i. "…vi nærmede os nu Peary Lands ubetinget højeste Punkt: Nordkronen, som jeg i 1921 et Øjeblik havde haft Udsigt til fra en Fjældtop. Selve Fjældet Nordkronen ligner Vesuv; der er Lavagange i det, men det er dog vist tilfældigt, at den har Vulkanform." (Koch 1939, 124).	Koch L. 1925: Nord om Grønland. Levin & Munksgaards Forlag. København. Koch L. 1932: Map of North Greenland (18 sheets). Scale 1:300.000. Surveyed by Lauge Koch in the years 1917-23. Geodætisk Institut. København. Koch L. 1940: Survey of North Greenland. Meddelelser om Grønland 130, (1), 1-364. Knuth 1954: Peary Land områdets og Nordøstgrønlands navneformer efter revision i stednavneudvalget 9. juni 1954. Upubliceret manus. Koch L. 1939: Fra Lissabon til Peary Land. Chr. Erichsens Forlag. København.	155859 ++	NORDKRONEN.	Nunat Aqqi.	
2401	20-01	NUKAPPIANNGUAQ DAL.	Dal i Adam Biering Land med munding mod S mod Marie Sophie Gletsjer.	81	34	Navngivet som en anerkendelse af Nukappiannguaq (Ny retskrivning (2015) og Nunat Aqqi). L. Koch skrev Nugapiinguak. Nukappianguaq, født ca. 1894. GL fanger. Deltog i rejsen i 1914 fra Iita til Cape Thomas Hubbard, men blev sendt tilbage herfra og på rejsen i 1916 til King Christian Land under The Crocker Land Expedition 1913-17 (MacMillan). D.B. MacMillan brugte navnet Noo-ka-ping-wa. Deltog i rejsen nord om Grønland i 1921 under Jubilæumsekspeditionen Nord om Grønland 1920-23 (Koch). Skulle kun have kørt en hjælpeslæde, men overtog med kort varsel den erfarne Inukitsoq's (Koch skrev Inukitsok) plads, da denne blev syg ved Fort Conger. Inukitsoq havde ledsaget D.B. MacMillan og G. Borup på deres depotrejse i 1909 til Kap Morris Jesup under The North Polar Expedition of the Peary Arctic Club 1908-09 (Peary). Assisterede ofte LK med videnskabelige opgaver og kortlægning. Deltog i flere af de mindre rejser under JUBI-Eks.	JUBI-Eks 1920-23 - Koch - Aflagt i "Navy Cliff" (Koch 1932, 9) som Nugapiinguak Valley. Kan være observeret fra Vildtland, men kan også være observeret af Ittukusuk og Nukappianguaq under deres jagter i Adam Bierring Land.	Koch L. 1932: Map of North Greenland (18 sheets). Scale 1:300.000. Surveyed by Lauge Koch in the years 1917-23. Geodætisk Institut. København.	#	NUKAPPIANNGUAQ DAL.	Nunat Aqqi	

Id	Dato	Stednavn	Beliggenhed	Bredde	Længde	Oprindelse	Navngiver	Særlig kilde	Arktisk foto	Grønlandsk stednavn	Navngiver GL	Betydning
2412	19-11	NYREN.	Lille nunatak i Academy Gletsjer tæt ved Academy Land og den noget større nunatak Hjertet.	81	32	Navngivet efter sin form.	JUBI-Eks 1920-23 - Koch - Aflagt i "Navy Cliff" (Koch 1932, 9).	Koch L. 1932: Map of North Greenland (18 sheets). Scale 1:300.000. Surveyed by Lauge Koch in the years 1917-23. Geodætisk Institut. København.	#	NYREN.	Nunat Aqqi.	
2431	19-11	PROPFJELD.	Fjeld midt på MacMillan Ø i De Long Fjord komplekset.	83	40	Navngivet efter fjeldets form.	JUBI-Eks 1920-23 - Koch - Aflagt i "Lockwood Island" (Koch 1932, 2) som Mount Propfjæld på halvøen mellem O.B. Bøggild i Ø og Ad. Jensen Fjord i V.	Koch L. 1932: Map of North Greenland (18 sheets). Scale 1:300.000. Surveyed by Lauge Koch in the years 1917-23. Geodætisk Institut. København.	#	PROPFJELD.	Nunat Aqqi.	
2402	19-11	REFSNÆS.	Langstrakt landområde mellem Midsommer Søerne i N og Adam Biering Land.	82	33	Navngivet som en del af Kochs tema med stednavne fra hans fødeegn. Halvøen Refsnæs med byen Kalundborg i nærheden af Kochs fødehjem er en markant halvø på V-kysten af Sjælland.	JUBI-Eks 1920-23 - Koch - Aflagt i "Navy Cliff" (Koch 1932, 9).	Koch L. 1932: Map of North Greenland (18 sheets). Scale 1:300.000. Surveyed by Lauge Koch in the years 1917-23. Geodætisk Institut. København.	#	REFSNÆS.	Nunat Aqqi.	
2375	19-10	RINK FJELD.	Fjeld i Johannes V. Jensen Land i den NØ-lige del af Peary Land.	83	30	Navngivet til minde om grønlandsforskeren og administratoren Hinrich Rink (1819-93). Biografi ved Kap Rink*.	JUBI-Eks 1920-23 - Koch - Aflagt i "Cape Morris Jesup" (Koch 1932, 3) som Mount Rink.	Koch L. 1932: Map of North Greenland (18 sheets). Scale 1:300.000. Surveyed by Lauge Koch in the years 1917-23. Geodætisk Institut. København.	#	RINK FJELD.	Nunat Aqqi.	
2414	19-11	SADLEN. (JUBI-Eks).	Nunatak i Academy Gletsjer S for Kap Klampenborg på SØ-kysten af Vildtland ved bunden af Independence Fjord.	81	33	Navngivet pga. ligheden med en saddel, når nunatakken ses på et kort.	JUBI-Eks 1920-23 - Koch - Aflagt i "Navy Cliff" (Koch 1932, 9).	Koch L. 1932: Map of North Greenland (18 sheets). Scale 1:300.000. Surveyed by Lauge Koch in the years 1917-23. Geodætisk Institut. København.	#	SADLEN.	Nunat Aqqi.	
2408	19-11	SAXIFRAGADAL.	Dal med munding mod Independence Fjord i den NV-lige del af J.C. Christensen Land mellem Ubberup Land i Ø og Acdemy Land i V.	81	31	Koch teltede i mundingen af dalen, og "Den lille røde Saxifraga foldede ganske pludseligt sine røde Blade ud, …" (Koch 1925, 157).	JUBI-Eks 1920-23 - Koch 1921 - Aflagt i "Navy Cliff" (Koch 1932, 9) som Saxifraga Valley.	Koch L. 1925: Nord om Grønland. Levin & Munksgaards Forlag. København. Koch L. 1932: Map of North Greenland (18 sheets). Scale 1:300.000. Surveyed by Lauge Koch in the years 1917-23. Geodætisk Institut. København.	#	SAXIFRAGADAL.	Nunat Aqqi.	
2384	20-01	SLEBSAGER ELV.	Elv i J.C. Christensen Land med munding mod N i Independence Fjord mellem Hagen Fjord i Ø og Kap Grundloven i V.	81	25	Elven er sigtet fra N-siden af Independence Fjord. Navngivet som led i Kochs tema med stednavne med relation til J.C. Christensen i landområdet med hans navn. Kan være en kvittering for støtte til ekspeditionen. Navngivet efter Marius Abel Nielsen Slebsager (1874-1962), politiker. Oprindeligt uddannet som mejerist og læste videre og i 1896 lærereksamen fra Silkeborg Seminarium. 1900 bestyrer af Vejen private realskole. Tog i 1906 efternavnet Slebsager efter sin fødeby ved Varde. 1907 gift med Frida f. Pedersen. 1909 valgt for Venstre i Esbjerg til Folketinget. 1913-17 medlem af direktionen for Andelsanstalten Tryg. 1920-24 trafikminister i regeringerne Neergaard II og III. 1926-28 handelsminister i regeringen Madsen-Mygdal. Nedlagde sit mandat i 1932 på grund af uenighed i partiet om statsstøtte til Privatbanken og landbruget. indledte derefter en bestyrelseskarriere med poster i KTAS, forsikringsselskabet Baltica m.fl.	JUBI-Eks 1920-23 - Koch - Aflagt i "Danmark Fjord" (Koch 1932, 10) som Slebsager River.	Koch L. 1932: Map of North Greenland (18 sheets). Scale 1:300.000. Surveyed by Lauge Koch in the years 1917-23. Geodætisk Institut. København.	#	SLEPSAGER ELV.	Nunat Aqqi.	

Id	Dato	Stednavn	Beliggenhed	Bredde	Længde	Oprindelse	Navngiver	Særlig kilde	Arktisk foto	Grønlandsk stednavn	Navngiver GL	Betydning
2427	19-11	STORM ISKAPPE.	Iskappe i den V-lige del af Walcott Land N for Hobbs Gletsjer. Mod V grænsende til Trianglen.	81	35	Navnet beskriver, at det var stormende, da Koch opmålte iskappen.	JUBI-Eks 1920-23 - Koch - Aflagt i "Adam Bierring Land" (Koch 1932, 8).	Koch L. 1932: Map of North Greenland (18 sheets). Scale 1:300.000. Surveyed by Lauge Koch in the years 1917-23. Geodætisk Institut. København.	#	STORM ISKAPPE.	Nunat Aqqi.	
2423	19-11	STØVLEN.	"Fjord" i den N-lige del af Vildtland med munding mod Marie Sophie Gletsjer.	81	33	Navngivet efter sin form.	JUBI-Eks 1920-23 - Koch - Aflagt i "Navy Cliff" (Koch 1932, 9) som Stövlen.	Koch L. 1932: Map of North Greenland (18 sheets). Scale 1:300.000. Surveyed by Lauge Koch in the years 1917-23. Geodætisk Institut. København.	#	STØVLEN.	Nunat Aqqi.	
2411	19-11	TERNEDAL.	Dal i den V-lige del af J.C. Christensen Land med munding mod Academy Gletsjer.	81	31	"However, they saw no musk-oxen, but an owl and two sea-swallows, and their only game secured was a hare." (Koch L. 1927, 105).	JUBI-Eks 1920-23 - Koch 1921 - Aflagt i "Navy Cliff" (Koch 1932, 9) som Terne Valley.	Koch L. 1927: Report on the Danish Bicentenary Jubilee Expedition North of Greenland 1920-23. Meddelelser om Grønland 70, (2), 1-232. Koch L. 1932: Map of North Greenland (18 sheets). Scale 1:300.000. Surveyed by Lauge Koch in the years 1917-23. Geodætisk Institut. København.	#	TERNEDAL.	Nunat Aqqi	
2396	19-11	TRAPPETRINENE.	Fjeldområde i den S-lige del af Erlandsen Land i Peary Land på N-siden af Wandel Dal og Midsommer Søerne.	82	33	Beskrivende. Fjeldene havde afsatser der lignede trappetrin	JUBI-Eks 1920-23 - Koch - Aflagt i "Navy Cliff" (Koch 1932, 9).	Koch L. 1932: Map of North Greenland (18 sheets). Scale 1:300.000. Surveyed by Lauge Koch in the years 1917-23. Geodætisk Institut. København.	#	TRAPPETRINENE.	Nunat Aqqi.	
2426	19-11	TRIANGLEN.	Den V-lige halvø lignende del af Walcott Land mod Indlandsisen mellem Astrup Gletsjer mod N, Storm Iskappe mod Ø og Hobbs Gletsjer mod S.	81	36	Koch fandt ved den første opmåling, at landarealet havde en tilnærmet trekantet form, deraf navnet.	JUBI-Eks 1920-23 - Koch - Aflagt i "Adam Bierring Land" (Koch 1932, 8).	Koch L. 1932: Map of North Greenland (18 sheets). Scale 1:300.000. Surveyed by Lauge Koch in the years 1917-23. Geodætisk Institut. København.	#	TRIANGLEN.	Nunat Aqqi.	
2410	19-11	TROLDHAT.	Klippe i den V-lige del at J.C. Christensen Land ved overgangen mellem Independence Fjord og Academy Gletsjer.	81	32	Klippen lignede en trolds hat.	JUBI-Eks 1920-23 - Koch 1921 - Aflagt i "Navy Cliff" (Koch 1932, 9).	Koch L. 1932: Map of North Greenland (18 sheets). Scale 1:300.000. Surveyed by Lauge Koch in the years 1917-23. Geodætisk Institut. København.	26661 ++	TROLDHAT.	Nunat Aqqi.	
2406	20-04	UBBERUP LAND.	Landområde i den nordlige del af J.C. Christensen Land langs SØ-side af Independence Fjord mellem Astrup Fjord i Ø og Saxifraga Dal og Academy Land i V.	81	29	Navngivet som en del af Kochs tema med stednavne fra hans fødeegn. Navngivet efter landsbyen Ubberup øst for Kalundborg, hvor Kochs far var valgmenighedspræst fra 1895, og hvor Koch voksede op.	JUBI-Eks 1920-23 - Koch - Aflagt i "Navy Cliff" (Koch 1932, 9).	Koch L. 1932: Map of North Greenland (18 sheets). Scale 1:300.000. Surveyed by Lauge Koch in the years 1917-23. Geodætisk Institut. København.	#	UBBERUP LAND.	Nunat Aqqi.	

Id	Dato	Stednavn	Beliggenhed	Bredde	Længde	Oprindelse	Navngiver	Særlig kilde	Arktisk foto	Grønlandsk stednavn	Navngiver GL	Betydning
2393	22-07	WANDEL DAL.	Dal i forlængelse af Jørgen Brønlund Fjord mod V til J.P. Koch Fjord med Nedre og Øvre Midsommesø og Aftenstjernesø. Langs S-kanten af Erlandsen Land i Peary Land.	82	31	Navngivet til minde om admiral Wandel, der havde støttet under rejseforberedelserne og som påtog sig hvervet som formand for ekspeditionskomiteen samt for hans hjælp til L. Koch. Biografi ved Wandel Hav*	JUBI-Eks 1920-23 - Koch - Aflagt i "Navy Cliff" (Koch 1932, 9) som Wandel Valley. Koch sætter denne dal i forbindelse med Pearys påståede kanal. "Nevertheless Peary's statement was largely correct; the great depression connecting the fiords of the north coast with Independence Fiord does exist. Only it does not connect Nordenskiöld Fiord with the extreme head of Independence Fiord, but rather J.P. Koch Fiord – not known at all to Peary – with Brönlund Fiord, of which he had seen the outlet only from a great distance. Between these fiords a big and broad valley – Wandel Valley – extends with a long and narrow lake in its central parts." (Koch 1940, 259). Se også Peary Kanal*.	Koch L. 1932: Map of North Greenland (18 sheets). Scale 1:300.000. Surveyed by Lauge Koch in the years 1917-23. Geodætisk Institut. København. Koch L. 1940: Survey of North Greenland. Meddelelser om Grønland 130, (1), 1-364.	216480 ++	WANDEL DAL.	Nunat Aqqi.	

Antal poster: 63

Stednavnelisterne er beskyttede i henhold til lov om ophavsret, og rettighederne tilhører Jan Løve. Hvis oplysninger fra listerne publiceres i anden sammenhæng, bedes følgende anført: "Copyright Jan Løve/Arktisk Institut".

Østgrønlandske Stednavne - fra den første kortlægning

Version: 08-05-2023

Scoresbysund-komiteens etablering af Scoresbysund 1924-25 (E. Mikkelsen)

Id	Dato	Stednavn	Beliggenhed	Bredde	Længde	Oprindelse	Navngiver	Særlig kilde	Arktisk foto	Grønlandsk stednavn	Navngiver GL	Betydning
1775	20-02	AMDRUP HAVN.	Naturhavn inderst i Rosenvinge Bugt på S-kysten af Liverpool Land. På bugtens Ø-kyst.	70	21	"... vi døber Havnen bag Kolonien: Amdrups Havn, som en ringe Tak til en stille Mand, der bag Kulisserne har hjulpen os mere end de fleste andre med gode Raad og virksom Daad." (Mikkelsen 1925, 61). Georg Carl Amdrup (1866-1947). Biografi ved Amdrup Højland*.	1. Scoresbysund 1924-25 (Mikkelsen) - Mikkelsen, 1924 - Aflagt i "Kort over Scoresbysund" (Mikkelsen 1925) som Amdrup Havn.	Mikkelsen E. 1925: Med „Grønland“ til Scoresbysund. Hiorts Forlags Efterfølger, København.	p03861 ++	INDALIP AMUTTIVIALA KANGERSIVA.	Nunat Aqqi.	
1918	20-02	ELVDAL.	Dal i den S-lige del af Liverpool Land som går fra N mod S gennem Scoresbysund by.	70	21	Beskrivende - brugt flere gange af Pedersen: "Im Elvdal an der Station ..." (Pedersen 1926, 159).	1. Scoresbysund 1924-25 (Mikkelsen) - Pedersen.	Pedersen A. 1926: Beiträge zur Kenntnis der Saugetier- und Vogelfauna der Ostküste Grönlands. Meddelelser om Grønland 68, (3), 149-250.	#	ELVDAL.	Nunat Aqqi.	
1774	20-03	FERSLEW PYNT.	Inderst i Rosenvinge Bugt på S-kysten af Liverpool Land. På bugtens Ø-kyst.	70	21	"... vi døber Landet, hvorpaa Stationen bygges: Ferslews Pynt, i dyb taknemmelighed mod Ejeren af den Presse, der slog til Lyd for denne Sag og førte den igennem til Sejr, med Bistand af alle de mange Danske, der hver især har ydet deres Skærv til Koloniens Start." (Mikkelsen 1925, 61). Det var især "Redaktør Valdemar Galster, der med Liv og Sjæl kastede sig ind i Kampen for Scoresbysunds Bevarelse." (ibid., 10). VG (1880-1930) var redaktør af Nationaltidende og Dagens Nyheder. Omtalte ejer er: Jean CHRISTIAN FERSLEW (1836-1910) DK erhvervsmand og bladudgiver. 1855 uddannet litograf. Overtog den af faren oprettede virksomhed indenfor bogtryk, gravure og litografi i et kompagniskab. Virksomhedens navn var C.F. & Co. I 1864 kom avisen Kjøbenhavns Dags-Telegraph, i 1873 Aftenposten og i 1876 Nationaltidende. I 1877 blev de Ferslewske blade samlet på adressen Ved Stranden 18. Efter CF's død drev familien bladvirksomheden til 1931, hvor den blev solgt.	1. Scoresbysund 1924-25 (Mikkelsen) - Mikkelsen, 1924 - Aflagt i "Kort over Scoresbysund" (Mikkelsen 1925) som Ferslews Pynt. Omtales inden navngivningen som Kolonipynten (ibid., 56) og som Stationspynten (ibid., 57).	Mikkelsen E. 1925: Med „Grønland“ til Scoresbysund. Hiorts Forlags Efterfølger, København.	08934 ++	INNAQQAANNGITTAA JIK.	Nunat Aqqi.	

Id	Dato	Stednavn	Beliggenhed	Bredde	Længde	Oprindelse	Navngiver	Særlig kilde	Arktisk foto	Grønlandsk stednavn	Navngiver GL	Betydning
1783	20-02	FOX PYNT.	Halvø i den S-lige del af Liverpool Land, der danner S-siden af Amdrup Havn ved Scoresbysund.	70	21	Tæt ved denne pynt mistede ekspeditionsskibet "Grønland" sit ror 28. juli 1924, da isen pludseligt skruede omkring det. "Grønland" var bygget i 1893 på De forenede Oplagspladser og Værfter i Kjøbenhavn A/S i Strandgade på Christianshavn for Kryolith Mine og Handelsselskabet A/S, navngivet "Fox II" og brugt til transport af kryolit mellem Ivittuut og Kbh. 1924 solgt til H.N. Andersen, ØK (Kap H.N. Andersen*), der satte skibet i stand, navngav det "Grønland" og stillede det til rådighed for Scoresbysund-komiteen, der brugte det som ekspeditionsskib samme år, hvorefter det blev solgt til KGH, der ændrede navnet til "Gustav Holm". 1925 kom den første gruppe grønlændere til Scoresbysund med "GH". "GH" blev brugt i besejlingen af GL. 1926 kom Den danske Østgrønlandsekspedition 1926-27 (L. Koch) til Scoresbysund med "GH", og returnerede i 1927. I årene 1931-34 brugt af Treårsekspeditionen til Christian X Land (L. Koch) og 1936-37 af Geologisk Ekspedition til Østgrønland 1936-38 (L. Koch) og i 1938 bragte "GH" flyekspeditionen til Peary Land (L. Koch) til Svalbard. "GH" transporterede fangstfolk fra Østgrønlandsk Fangstkompagni Nanok A/S og deres udstyr til NØ-GL i 1932, 34, 36, 37, 38 og 39. 1940-45 oplagt i Kbh. Derefter igen i GL-fart og brugt af De Danske Ekspeditioner til Østgrønland (L. Koch) i 1947, 48, 49 og 50. Oplagt ved hjemkomsten i 1950. 1951 solgt for kr. 50.000 til Meltola Laiva O/Y (Hugo Helmer Metola) Åbo/Turku, SF, navngivet "Grønland" og udrustet som moderskib for sildekuttere på fangst ved IS. 1953 solgt til Meltola-Keramia O/Y, Åbo/Turku, SF som tømte skroget, fyldte det med sand og sten og sænkede det som kaj i Mjosund, SF.	1. Scoresbysund 1924-25 (Mikkelsen) - Aflagt i "The Scoresby Sound Colonies" (Mikkelsen 1927) som Fox Pt.	Mikkelsen E. 1927: The Colonization of Eastern Greenland: Eskimo Settlement on Scoresby Sound. Geographical Review 17, 2 (Apr., 1927), 207-225.	#	QASSUSERPAAJIK.	Nunat Aqqi.	
1779	14-07	GULFJELDE.	Fjelde i den SV-lige del af Liverpool Land i lavlandet NØ for Kap Hope langs V-siden af Rosenvinge Bugt. Omfatter Bjerring Pedersen Fjeld og Aage Nielsen Fjeld.	70	22	Farven gul som gule sandstensfjelde.	1. Scoresbysund 1924-25 (Mikkelsen) - Aflagt i "The Scoresby Sound Colonies" (Mikkelsen 1927) som Yellow Fjeld.	Mikkelsen E. 1927: The Colonization of Eastern Greenland: Eskimo Settlement on Scoresby Sound. Geographical Review 17, 2 (Apr., 1927), 207-225.	#	GULFJELDE.	Nunat Aqqi.	
1777	22-06	HARTZ VIG.	Bugt på S-kysten af Liverpool Land med munding mellem Kap Swainson i Ø og Kap Tobin i V.	70	21	"... en Havn lige bag Kap Swainson, en god havn endda, hvor skibe kan søge Læ, ... Denne Havn kalder vi Hartz' Havn." (Mikkelsen 1925, 101). "... en Tak til Dr. phil. N. Hartz, der kendte Forholdene i Scoresbysund og gjorde overordentligt meget for at faa Forhandlingerne med Ministeriet til at glide," (ibid., 16). Nikolaj Eeg Kruuse Hartz (1867-1937). Biografi ved Hartz Fjeld*.	1. Scoresbysund 1924-25 (Mikkelsen) - Mikkelsen, 1924 - Aflagt i "Kort over Scoresbysund" (Mikkelsen 1925) som Hartz Havn. Det viste sig senere, at havnen ikke var så god og isfri som Mikkelsen troede, hvorfor den senere skiftede navn til Hartz Vig.	Mikkelsen E. 1925: Med „Grønland“ til Scoresbysund. Hiorts Forlags Efterfølger, København.	#	KANGERSIVATTIAGA JIK.	Nunat Aqqi.	
1776	22-06	HVALROSBUGT.	Bugt inderst i og dermed bunden af Rosenvinge Bugt på S-kysten af Liverpool Land. V for Ferslew Pynt.	70	22	"... nær Kolonipladsen, i Hvalrosbugten, den dybe og brede Bugt lige vest for Ferslews Pynt, den, vi første Gang besøgte paa Jagt efter en Plads til Kolonien, Bugten med de mange Hvalros, som holder til derinde paa den lave, grusede Forstrand." (Mikkelsen 1925, 65).	1. Scoresbysund 1924-25 (Mikkelsen) - Mikkelsen, 1924 - Aflagt i "Kort over Scoresbysund" (Mikkelsen 1925).	Mikkelsen E. 1925: Med „Grønland“ til Scoresbysund. Hiorts Forlags Efterfølger, København.	p03822 ++	QINNGAAJIVA.	Nunat Aqqi.	
1782	22-06	HVIDEFJELD. (1. Scoresbysund).	I den S-lige del af Liverpool Land NØ for Scoresbysund.	70	21	Formentlig fjeldets farve.	1. Scoresbysund 1924-25 (Mikkelsen) - Aflagt i "The Scoresby Sound Colonies" (Mikkelsen 1927) som White Fjeld.	Mikkelsen E. 1927: The Colonization of Eastern Greenland: Eskimo Settlement on Scoresby Sound. Geographical Review 17, 2 (Apr., 1927), 207-225.	#	APUSEEQ.	Nunat Aqqi.	

Id	Dato	Stednavn	Beliggenhed	Bredde	Længde	Oprindelse	Navngiver	Særlig kilde	Arktisk foto	Grønlandsk stednavn	Navngiver GL	Betydning
1780	22-06	MÅGEFJELD.	Fjeld i den S-lige del af Liverpool Land lige N for og i udkanten af Scoresbysund.	70	21	Omtalt flere gange af Pedersen (1926) i forbindelse med observation af mågearter og andre fuglearter.	1. Scoresbysund 1924-25 (Mikkelsen) - Pedersen - Aflagt i "The Scoresby Sound Colonies" (Mikkelsen 1927) som Gull Fjeld.	Mikkelsen E. 1927: The Colonization of Eastern Greenland: Eskimo Settlement on Scoresby Sound. Geographical Review 17, 2 (Apr., 1927), 207-225. Pedersen A. 1926: Beiträge zur Kenntnis der Saugetier- und Vogelfauna der Ostküste Grönlands. Meddelelser om Grønland 68, (3), 149-250.	#	IMIGAJIIP TUNUALA QAQQAA.	Nunat Aqqi.	
1784	22-06	RAVNEKLØFT.	På S-kysten af Liverpool Land umiddelbart N for vejrstationen Kap Tobin. Kløften har munding mod V mod Rosenvinge Bugt.	70	21	Omtalt flere gange af Pedersen bl. a. i forb. med en observation af ynglende Larus glaucus Brunn (borgmestermåge) (Pedersen 1926, 233).	1. Scoresbysund 1924-25 (Mikkelsen) - Pedersen - Aflagt i "The Scoresby Sound Colonies" (Mikkelsen 1927) som Raven Cleft.	Mikkelsen E. 1927: The Colonization of Eastern Greenland: Eskimo Settlement on Scoresby Sound. Geographical Review 17, 2 (Apr., 1927), 207-225. Pedersen A. 1926: Beiträge zur Kenntnis der Saugetier- und Vogelfauna der Ostküste Grönlands. Meddelelser om Grønland 68, (3), 149-250.	#	RAVNEKLØFT.	Nunat Aqqi.	
1781	22-06	ROVMÅGESØ.	I den S-lige del af Liverpool Land umiddelbart NØ for Scoresbysund.	70	21	Omtalt flere gange af Pedersen og specielt "Auf dem Rovmaagesø, wo auch ein Nord-Seetaucherpaar brütete, sassen die Raubmöven ständig auf der Lauer, ..." (Pedersen 1926, 237).	1. Scoresbysund 1924-25 (Mikkelsen) - Pedersen - Aflagt i "The Scoresby Sound Colonies" (Mikkelsen 1927) som Arctic Gull Lake.	Mikkelsen E. 1927: The Colonization of Eastern Greenland: Eskimo Settlement on Scoresby Sound. Geographical Review 17, 2 (Apr., 1927), 207-225. Pedersen A. 1926: Beiträge zur Kenntnis der Saugetier- und Vogelfauna der Ostküste Grönlands. Meddelelser om Grønland 68, (3), 149-250.	#	ROVMÅGESØ.	Nunat Aqqi.	
1917	22-06	RÆVEKLØFT.	Kløft i Jameson Land umiddelbart NV for Ryders Depot ved Kap Stewart og med munding mod Hurry Inlet. Storgaard Elv løber i kløften	70	22	I området ved depotet observerede Pedersen mange ræve, og "... in der Rævekløft bei Kap Stewart lagen drei Baue dicht nebeneinander. ..." (Pedersen 1926. 170).	1. Scoresbysund 1924-25 (Mikkelsen) - Pedersen - Aflagt i "Plate 1. Map of Jameson Land and Liverpool Land" (Rosenkrantz 1934) som 1. R. Storgaard Elv and Ræve Kløft.	Pedersen A. 1926: Beiträge zur Kenntnis der Saugetier- und Vogelfauna der Ostküste Grönlands. Meddelelser om Grønland 68, (3), 149-250. Rosenkrantz A. 1934: The Lower Jurassic Rocks of East Greenland. Part I. Meddelelser om Grønland 110, (1), 1-122.	#	RÆVEKLØFT.		
1778	22-04	SCORESBYSUND.	By S-ligst i Liverpool Land inderst i Rosenvinge Bugt.	70	21	Ejnar Mikkelsen arbejdede gennem en årerække med en plan for kolonisering af Scoresby Sund området. I marts 1924 blev Scoresbysund-Komiteen stiftet med det formål at indsamle private midler til kolonisering af Scoresby Sund og til at oprette en handelsstation. Med 1. Scoresbysund lykkedes det at starte bebyggelsen af det nuværende Scoresbysund i 1924, og i 1925 flyttede et antal personer fra Tasiilaq til Scoresby Sund området.	1. Scoresbysund 1924-25 (Mikkelsen) - Navnet på byen er afledt af navnet på fjorden Scoresby Sund.		08723 ++	ITTOQQORTOORMIIT.	Nunat Aqqi.	Dem der har store huse

Antal poster: 13

Stednavnelisterne er beskyttede i henhold til lov om ophavsret, og rettighederne tilhører Jan Løve. Hvis oplysninger fra listerne publiceres i anden sammenhæng, bedes følgende anført: "Copyright Jan Løve/Arktisk Institut".

Østgrønlandske Stednavne - fra den første kortlægning

Den danske Østgrønlandsekspedition 1926-27 (L. Koch)

Version: 09-05-2023

Id	Dato	Stednavn	Beliggenhed	Bredde	Længde	Oprindelse	Navngiver	Særlig kilde	Arktisk foto	Grønlandsk stednavn	Navngiver GL	Betydning
1945	20-05	ALBUEN.	Næs i den SØ-lige del af Jameson Land på V-siden af Hurry Inlet. S for Albuen er kystlandet foran Neill Klinter smalt, N for bliver det bredere.	70	22	Navnet er inspireret af formen af næsset.	Dansk ØGL-Eks 1926-27 - Aflagt i "Map of Jameson Land and Liverpool Land" (Rosenkrantz 1934, Pl. 1) som Albuen.	Rosenkrantz A. 1934: The Lower Jurassic Rocks of East Greenland. Part I. Meddelelser om Grønland 110, (1), 1-122.		NUUGAATSAA.	Nunat Aqqi.	
1948	22-06	ASTARTEELV.	I den SØ-lige del af Jameson Land i Astarte Kløft i Neill Klinter på V-siden af Hurry Inlet. Mellem Constable Pynt og Albuen.	70	22	Navnet er afledt af navnet på kløften, som elven løber igennem.	Dansk ØGL-Eks 1926-27 - Aflagt i "Map of Jameson Land and Liverpool Land" (Rosenkrantz 1934, Pl. 1) som 6. R. Astarte Elv.	Rosenkrantz A. 1934: The Lower Jurassic Rocks of East Greenland. Part I. Meddelelser om Grønland 110, (1), 1-122.		ASTARTEELV.	Nunat Aqqi	
1947	22-06	ASTARTEKLØFT.	I den SØ-lige del af Jameson Land i Neill Klinter på V-siden af Hurry Inlet. Mellem Constable Pynt og Albuen.	70	22	Fund af bl. a. fossil af Astarte obsoleta Dunker.	Dansk ØGL-Eks 1926-27 - Aflagt i "Map of Jameson Land and Liverpool Land" (Rosenkrantz 1934, Pl. 1) som 6. Astarte Kløft.	Rosenkrantz A. 1934: The Lower Jurassic Rocks of East Greenland. Part I. Meddelelser om Grønland 110, (1), 1-122.		ASTARTEKLØFT.	Nunat Aqqi.	
1766	23-03	AUCELLAPASSET.	Pas i den V-lige del af Wollaston Forland mellem Albrecht Bugt i NØ og Young Sund i SV.	74	20	"I had planned to go back to Tiroler Fiord through the Aucellapasset on my return journey," (Koch 1929a, 182). Efter fossilet Aucella.	Dansk ØGL-Eks 1926-27 (L. Koch) - Senere aflagt i "Geological Map of Clavering Ö" (Koch, Haller 1971).	Koch L. 1929a: Geology of Greenland. I. The Geology of East Greenland. Meddelelser om Grønland 73, 2. afd., (1), 1-204. Koch L., Haller J. 1971: Geological Map of East Greenland 72°-76° N. Lat. 1:250.000. Meddelelser om Greenland, 183, 1-26.		AUCELLAPASSET.	Nunat Aqqi.	
1986	19-05	BASALTNÆS.	I den SV-lige del af Liverpool Land i lavlandet NØ for Kap Hope langs V-siden af Rosenvinge Bugt; Ø for Kap Hope.	70	22	Forekomst af basalt.	Dansk ØGL-Eks 1926-27 - Rosenkrantz - Aflagt i "Scetch-Map showing the downfaulted Sedimentarea Northeast of Cape Hope, Liverpool Land" (Rosenkrantz 1934, 94)	Rosenkrantz A. 1934: The Lower Jurassic Rocks of East Greenland. Part I. Meddelelser om Grønland 110, (1), 1-122.		AAMARSUIT NUUAT.	Nunat Aqqi.	
1983	22-06	BAY FJELDE.	Fjeldområde i den SØ-lige del af Milne Land, V for Kap Leslie.	70	25	Navngivet til minde om Edvard Bay, der var her med Østgrønlandske-Ex 1891-92 (Ryder). EDVARD BAY (1867-1932). Født på Vollerupgård ved Fredericia. Studerede naturhistorie ved Kbh.'s Universitet. 1891-92 Østgrønlandske-Ex (Ryder) som naturforsker. Magister med zoologi og geologi fra Kbh.'s Universitet. 1898-1902 zoolog i den 2. Framfærd (Sverdrup) til NØ-Canada. 1903 gift. 1909 rejse i Asien og derefter leder af en af United Plantations plantager i Thailand. 1925 pension.	Dansk ØGL-Eks 1926-27 - Rosenkrantz i 1927 - Aflagt i "Map of Jameson Land and Liverpool Land" (Rosenkrantz 1934, Pl. 1) som Mts Bays Fjælde.	Rosenkrantz A. 1934: The Lower Jurassic Rocks of East Greenland. Part I. Meddelelser om Grønland 110, (1), 1-122.		BAY FJELDE.	Nunat Aqqi.	
1985	20-05	BJERRING PEDERSEN FJELD.	I den SV-lige del af Liverpool Land i lavlandet NØ for Kap Hope langs V-siden af Rosenvinge Bugt. Den NØ-lige top af Gulfjelde.	70	22	"... this area of sediments was discovered by the late Bjerring Pedersen ..." (Rosenkrantz 1934, 93). Navngivet til minde. THORKIL Ludvig Niels BJERRING PEDERESEN (1898-1925). DK geolog. Født og opvokset i Kbh. 1916 student og derefter på Polyteknisk Læreanstalt med særlig interesse for geologi, som han i 1924 blev magister i. 1922 universitetets guldmedalje for en afhandling om rastritesskifer på Bornholm. 1922 og 23 geologiske undersøgelsesrejser i IS. 1924 på 1. Scoresbysund 1924-25 som geolog og leder af overvintringsholdet. Angrebet af skørbug som han døde af.	Dansk ØGL-Eks 1926-27 - Rosenkrantz - Aflagt i "Scetch-Map showing the downfaulted Sedimentarea Northeast of Cape Hope, Liverpool Land" (Rosenkrantz 1934, 94) som Mt. Bjerring Pedersen.	Rosenkrantz A. 1934: The Lower Jurassic Rocks of East Greenland. Part I. Meddelelser om Grønland 110, (1), 1-122.		AAPPALERISAAQ KIATTEQ.	Nunat Aqqi.	
1974	14-12	BLACK HAT MOUNTAIN.	Sortehat*.	70	22		Dansk ØGL-Eks 1926-27			1		

Id	Dato	Stednavn	Beliggenhed	Bredde	Længde	Oprindelse	Navngiver	Særlig kilde	Arktisk foto	Grønlandsk stednavn	Navngiver GL	Betydning
1988	22-06	BLOKELV.	Elv i den SV-lige del af Liverpool Land i lavlandet NØ for Kap Hope langs V-siden af Rosenvinge Bugt. Elven udspringer i Gulfjelde og løber ud i Rosenvinge Bugt.	70	22	"Near the mouth of the small river that separates the two Gule Fjælde (Yellow Mountains), I found on October 23rd, 1926, two large blocks containing Charmouthian fossils." (Rosenkrantz 1934, 97). Blokkene gav elven navn.	Dansk ØGL-Eks 1926-27 - Rosenkrantz - Aflagt i "Scetch-Map showing the downfaulted Sedimentarea Northeast of Cape Hope, Liverpool Land" (Rosenkrantz 1934, 94) som Blok Elv.	Rosenkrantz A. 1934: The Lower Jurassic Rocks of East Greenland. Part I. Meddelelser om Grønland 110, (1), 1-122.	#	BLOKELV.	Nunat Aqqe.	
1987	22-06	BRUDDAL.	Dal i den SV-lige del af Liverpool Land i lavlandet NØ for Kap Hope langs V-siden af Rosenvinge Bugt. Strækkende sig fra SV mod NØ dannende grænsen mellem det lave kystland og det højere indland. Brudelv løber i dalen.	70	22	Formentlig beskrivende for dalen følger en brudzone.	Dansk ØGL-Eks 1926-27 - Rosenkrantz - Aflagt i "Scetch-Map showing the downfaulted Sedimentarea Northeast of Cape Hope, Liverpool Land" (Rosenkrantz 1934, 94).	Rosenkrantz A. 1934: The Lower Jurassic Rocks of East Greenland. Part I. Meddelelser om Grønland 110, (1), 1-122.		BRUDDAL.	Nunat Aqqi.	
1761	23-03	CALAMITESELV.	Elv i Scoresby Land på Wegener Halvø med udløb mod Ø i Nathorst Fjord lidt S for Kap Brown.	71	23	Fund af fossil. Markeret af Koch på Fig 34: "View from Depot Island towards Cape Brown." som Calamites River. (Koch 1929a, 105).	Dansk ØGL-Eks 1926-27 (L. Koch)	Koch L. 1929a: Geology of Greenland. I. The Geology of East Greenland. Meddelelser om Grønland 73, 2. afd., (1), 1-204.		CALAMITESELV.	Nunat Aqqi	
1765	23-03	CARDIOCERASDAL.	SV-gående dal i den V-lige del af Wollaston Forland med munding mod Young Sund ca. midtvejs mellem Kap Berghaus i Ø og Zackenberg i V.	74	20	"The second valley from the east, which I named the Cardiocera Valley," (Koch 1929a, 178) efter fund af fossil af cardioceras.	Dansk ØGL-Eks 1926-27 (L. Koch) - Koch i 1927 - Senere aflagt i "Geological Map of Wollaston Forland" (Koch, Haller 1971).	Koch L. 1929a: Geology of Greenland. I. The Geology of East Greenland. Meddelelser om Grønland 73, 2. afd., (1), 1-204. Koch L., Haller J. 1971: Geological Map of East Greenland 72°-76° N. Lat. 1:250.000. Meddelelser om Greenland, 183, 1-26.		CARDIOCERASDAL.	Nunat Aqqi.	
2139	15-10	CLAVERING FJORD.	Bugt mellem Clavering Ø i N og Hudson Land i S svarende til nuværende Godthåb Golf*.	74	21	L. Koch var gået op i fjeldene N for Mackenzie Bugt (Myggbukta), "and had a good view of he quite level plain extending between Mackenzie Bay and Loch Fyne, across which I discerned the Granite Mountains, which continue northward as far as Clavering Fiord, …" (Koch L. 1930, 249). Formentlig overførsel af navn fra Clavering Ø*.	Dansk ØGL-Eks 1926-27 (L. Koch) - I 1929 navngav L. Koch farvandet Godthaab Golf. Nu bruges navnet Godthåb Golf*.	Koch L. 1930: Report on the geological expedition to East Greenland 1926-27. Meddelelser om Grønland 76 (6), 225-282.		2		
1971	14-12	CORRIE RIVER.	Kløftelv*.	70	22		Dansk ØGL-Eks 1926-27.			1		
1760	19-05	DEPOTØ. (Dansk ØGL-Eks).	I Scoresby Land i bunden af Nathorst Fjord på S-siden af Davy Sund.	71	22	Omtalt af L. Koch (Koch 1929a, 98): "In Nathorst Fiord, northwest of Depot Island," og i billedtekst: "View from Depot Island towards Cape Brown." (ibid., 105, fig. 34). Dansk ØGL-Eks havde et depot på øen.	Dansk ØGL-Eks 1926-27 (L. Koch) - Koch i 1926.	Koch L. 1929a: Geology of Greenland. I. The Geology of East Greenland. Meddelelser om Grønland 73, 2. afd., (1), 1-204.		IMMIKKEERTAA.	Nunat Aqqi.	Dens ø
1767	22-06	DINOSAURUS ELV.	Elv i Jameson Land i Dinosaurus Kløft* på V-siden af Hurry Inlet.	70	22	Omtalt som Dinosaurus River i Rosenkrantz's afsnit (Koch 1929a, 142). Navnet afledt af kløftens navn.	Dansk ØGL-Eks 1926-27 - Aflagt i "Map of Jameson Land and Liverpool Land" (Rosenkrantz 1934, Pl. 1) som R. Dinosaurus Elv.	Koch L. 1929a: Geology of Greenland. I. The Geology of East Greenland. Meddelelser om Grønland 73, 2. afd., (1), 1-204. Rosenkrantz A. 1934: The Lower Jurassic Rocks of East Greenland. Part I. Meddelelser om Grønland 110, (1), 1-122.		¤.		
1968	22-06	DUSÉN BJERG.	Bjerg i Jameson Land i området NV for bunden af Hurry Inlet.	70	22	Opkaldt i respekt for Dusén (Svenska-Ex 1899 (Nathorst)), der var den første, der kortlagde lidt af området ved bunden af Hurry Inlet. Per Karl Hjalmar Dusén (1855-1926); biografi ved Dusén Fjord*.	Dansk ØGL-Eks 1926-27 - Rosenkrantz - Aflagt i "Scetch map showing the area round Owl River (Ugle Elv). Drawn by Tom Harris 1926." (Rosenkrantz 1934, 86) som Dusén Mt.	Rosenkrantz A. 1934: The Lower Jurassic Rocks of East Greenland. Part I. Meddelelser om Grønland 110, (1), 1-122.		DUSÉN BJERG.	Nunat Aqqi.	
1967	23-03	ELI BJERG.	Fjeld i Jameson Land i området NV for bunden af Hurry Inlet og N for Ugleelv og Zamiteselv. På Ammonitbjergs* oprindelige position.	70	22	"... my acknowledgements are due to my Greenlandish assistants, who with great zeal assisted me in my work, notably Mikael Kunak, Eli Napartok, and Johan Abelsen." (Rosenkrants 1934, Preface I). Eli Napartok, fanger fra Scoresbysund. EN har også lagt navn til Napartoq Elv*.	Dansk ØGL-Eks 1926-27 - Rosenkrantz - Aflagt i "Scetch map showing the area round Owl River (Ugle Elv). Drawn by Tom Harris 1926." (Rosenkrantz 1934, 86) som Mt. Eli.	Rosenkrantz A. 1934: The Lower Jurassic Rocks of East Greenland. Part I. Meddelelser om Grønland 110, (1), 1-122.		ELI BJERG.	Nunat Aqqi.	

Id	Dato	Stednavn	Beliggenhed	Bredde	Længde	Oprindelse	Navngiver	Særlig kilde	Arktisk foto	Grønlandsk stednavn	Navngiver GL	Betydning
1963	23-03	FALKEELV.	Elv i Jameson Land i området V for bunden af Hurry Inlet og S for Ugleelv. Bielv til Uglelev mod S mellem Teebjerg og Katedralen.	70	22	Formentlig forekomst af falke.	Dansk ØGL-Eks 1926-27 - Rosenkrantz og Harris - Aflagt i "Scetch map showing the area round Owl River (Ugle Elv). Drawn by Tom Harris 1926." (Rosenkrantz 1934, 86) som Falkon R.	Rosenkrantz A. 1934: The Lower Jurassic Rocks of East Greenland. Part I. Meddelelser om Grønland 110, (1), 1-122.		FALKEELV.	Nunat Aqqi.	
1759	23-03	FOLDVIK KLØFT.	Kløft på N-kysten af Hold-with-Hope ca. 6-7 km SØ for Kap Stosch.	74	21	Omtalt af L. Koch (Koch 1929a, 95) som Foldvik Creek og "Foldvik Creek, about 6 kilometres southeast of Cape Stosch" (Koch 1929b, 244) Opkaldt efter lederen af Foldvik ekspeditionen, som Koch mødte i Myggbukta ved Mackencie Bugt. NILS Martin FOLDVIK (1892-1972). N radiotelegrafist og meteorolog. Gift med Helene f. Andresen. Ansat ved Geofysisk Institut i Tromsø. Leder af Foldvik-ekspeditionen 1926-28. Ekspeditionen skulle drive fangst og sende vejrrapporter. Ekspeditionen omfattede 3 radiooperatører, som skiftedes til at sende vejrrapporter fra Myggbukta samt 3 fangstfolk. Ekspeditionen afrejste fra Tromsø og anløb først Kap Stosch, hvor den etablerede en ny fangststation Krogness, der blev opført lidt SV for Kap Stosch. Ekspeditionen brugte denne station og Myggbukta samt en række fangsthytter, som fangstfolkene byggede, og som de kunne rejse mellem. Afstanden mellem hytterne svarede til en dagsrejse. Dette var en ny model for fangstaktiviteten. NF holdt som radiooperatør til på Myggbukta, men fungerede også som fangstmand. Efter hjemkomsten fortsatte NF ved vejrtjenesten. NF blev pensioneret i 1962 som meteorologfuldmægtig efter at have modtaget Kongens Fortjenstmedalje.	Dansk ØGL-Eks 1926-27 (L. Koch).	Koch L. 1929a: Geology of Greenland. I. The Geology of East Greenland. Meddelelser om Grønland 73, 2. afd., (1), 1-204. Koch L. 1929b: Geology of Greenland. II. Stratigraphy of Greenland. Meddelelser om Grønland 73, 2. afd., (2), 205-320.		¤		
1976	14-12	FOX RIVER.	Ræveelv*.	70	22		Dansk ØGL-Eks 1926-27.			1		
1946	20-05	GONIOMYA KLØFT.	I den SØ-lige del af Jameson Land i Neill Klinter på V-siden af Hurry Inlet umiddelbart N for Albuen.	70	22	"A small ravine in Neill's Cliff immediately north of Albuen was given this name." (Rosenkrantz 1934, 56). Her blev bl. a. fundet fossil af Goniomya hybrida (Münst.).	Dansk ØGL-Eks 1926-27 - Aflagt i "Map of Jameson Land and Liverpool Land" (Rosenkrantz 1934, Pl. 1).	Rosenkrantz A. 1934: The Lower Jurassic Rocks of East Greenland. Part I. Meddelelser om Grønland 110, (1), 1-122.		¤.		
2138	23-03	GRANITE MOUNTAINS.	Række af bjerge i Hudson Land srækkende sig fra V-siden af Loch Fyne mod NNV mod Godhåb Golf,	73	22	L. Koch var gået op i fjeldene N for Mackenzie Bugt (Myggbukta), "and had a good view of he quite level plain extending between Mackenzie Bay and Loch Fyne, across which I discerned the Granite Mountains, which continue northward as far as Clavering Fiord, …" (Koch L. 1930, 249).	Dansk ØGL-Eks 1926-27 (L. Koch) - November 1926. - Navnet bruges ikke mere. Den S-lige del af bjergrækken er Nordhoeck Bjerg og den N-lige er Nørlund Alper	Koch L. 1930: Report on the geological expedition to East Greenland 1926-27. Meddelelser om Grønland 76 (6), 225-282.		0		
1955	20-05	GÅSEDAL.	Dal i den SØ-lige del af Jameson Land umiddelbart N for Neill Klinter på V-siden af Hurry Inlet.	70	22	Navngivet i sammenhæng med Gåseelv, der løber gennem dalen. Formentlig forekomst af gæs i dalen.	Dansk ØGL-Eks 1926-27 - Rosenkrantz - Aflagt i "The Neills Cliff section from Cape Stewart to Mt.Nathorst Fjæld" (Rosenkrantz 1934, 28) Gaase Dal.	Rosenkrantz A. 1934: The Lower Jurassic Rocks of East Greenland. Part I. Meddelelser om Grønland 110, (1), 1-122.		¤.		
1954	20-05	GÅSEELV.	Elv i den SØ-lige del af Jameson Land Umiddelbart N for Neill Klinter på V-siden af Hurry Inlet. Med udløb tæt N for Constable Pynt.	70	22	Navngivet i sammenhæng med Gåsedal, hvor der formentlig forekom gæs.	Dansk ØGL-Eks 1926-27 - Aflagt i "Map of Jameson Land and Liverpool Land" (Rosenkrantz 1934, Pl. 1) som Gaase Elv.	Rosenkrantz A. 1934: The Lower Jurassic Rocks of East Greenland. Part I. Meddelelser om Grønland 110, (1), 1-122.		NERTIIT IAALA ILINNERALA AQQULAA.	Nunat Aqqi.	
1952	22-06	HAREELV.	Elv i den SØ-lige del af Jameson Land i Neill Klinter umiddelbart S for Harris Fjeld i Harekløft på V-siden af Hurry Inlet.	70	22	Navngivet i sammenhæng med Harekløft*, hvor der formentlig blev set harer.	Dansk ØGL-Eks 1926-27 - Aflagt i "Map of Jameson Land and Liverpool Land" (Rosenkrantz 1934, Pl. 1) som Hare Elv.	Rosenkrantz A. 1934: The Lower Jurassic Rocks of East Greenland. Part I. Meddelelser om Grønland 110, (1), 1-122.		HAREELV.	Nunat Aqqi.	
1956	23-03	HAREKLØFT. (Dansk ØGL-Eks).	Dal i den SØ-lige del af Jameson Land i Neill Klinter umiddelbart S for Harris Fjeld på V-siden af Hurry Inlet.	70	22	Der er formentlig set harer i kløften. Hareelv* løber i kløften.	Dansk ØGL-Eks 1926-27 - Aflagt i "The Neills Cliff section from Cape Stewart to Mt.Nathorst Fjæld" (Rosenkrantz 1934, 28) som Hareklöft.	Rosenkrantz A. 1934: The Lower Jurassic Rocks of East Greenland. Part I. Meddelelser om Grønland 110, (1), 1-122.		¤.		

Id	Dato	Stednavn	Beliggenhed	Bredde	Længde	Oprindelse	Navngiver	Særlig kilde	Arktisk foto	Grønlandsk stednavn	Navngiver GL	Betydning
1951	20-05	HARRIS FJELD.	Fjeld i den SØ-lige del af Jameson Land i Neill Klinter på V-siden af Hurry Inlet. Tæt SV for Constable Pynt.	70	22	"The part of Neill's Cliff situated between Hare Elv and Primula Elv I have named after Tom Harris, who ascended the mountain on September 2nd, 1926, and brought back the first fossils from it." (Rosenkrantz 1934, 76) TOM (Thomas) Maxwell HARRIS (1903-1983). UK palæontolog. Voksede op i nærheden af Leicester, hvor han gik i forskellige skoler. Han tog let på latin, fransk, historie, engelsk litteratur og andre fag, der ikke interesserede ham. 1919 University College, Nottingham afsluttende med B.Sc. fra London University i kemi, fysiologi og botanik, og han fortsatte til Cambridge med henblik på at blive læge, men skiftede efter 1 år til botanik og fik sin B.A. det følgende år. TH koncentrerede sig derefter om palæobotanik. Hans første større opgave var at bearbejde en lånt samling på 15 kasser med plantefossiler fra Scoresby Sund området, som N. Harts havde samlet i 1900 på Carlsberg 1898-1900 (Amdrup). 1926-27 med L. Koch på Dansk ØGL-Eks. TH hjembragte flere tons af prøver, som han analyserede de følgende 10 år og publicerede i 5 dele i Meddelelser om Grønland. 1927 gift med Katharine f. Massey. 1928 valgt til et College Fellowship ved Christ's College, Cambridge med undervisning i botanik. 1934 professor i botanik ved Reading University.1948 Fellow of the Royal Society, 1960-61 vicepræsident. 1960 indvalgt i Det Kgl. Danske Videnskabernes Selskab som udenlandsk medlem.	Dansk ØGL-Eks 1926-27 - ved Rosenkrantz. Aflagt i "Map of Jameson Land and Liverpool Land" (Rosenkrantz 1934, Pl. 1) som 8. Mt. Harris Fjæld.	Rosenkrantz A. 1934: The Lower Jurassic Rocks of East Greenland. Part I. Meddelelser om Grønland 110, (1), 1-122.		HARRIS FJELD.	Nunat Aqqi.	
1769	20-05	HARTZ FJELD.	Fjeld Milne Land N for Kap Leslie. Se også Sandstensfjeldene*.	70	25	"Hartz Fjæld (630 m.) north of Cape Leslie, Milne Land." Billedtekst til fig. 45 (Koch 1929a, 148). Opkaldt efter N. Hartz der var botaniker på Østgrønlandske-Ex 1891-92 (Ryder), og som formentlig har været på eller ved fjeldet. NIKOLAJ Eeg Kruuse HARTZ (1867-1937). DK botaniker. 1885 student i Randers og derefter til Kbh. for at studere naturhistorie. 1889 på ekspedition til Godthåb og Julianehåb Distrikter. 1891-92 Østgrønlandske-Ex (Ryder). Studieophold hos A.G. Nathorst (Nathorst Fjeld*) i Stockholm. 1895 magister i botanik. 1896 assistent ved Moselaboratoriet ved Danmarks Geologiske Undersøgelser. 1900 Carlsberg 1898-1900 (Amdrup) som botaniker og leder af skibsekspeditionen, mens Amdrup gennemførte kystekspeditionen. 1909 dr.phil. 1913 afbrød Hartz sin videnskabelige løbebane, søgte sin afsked og blev prokurist i brorens Standard Mønsterforretning. 1919 meddirektør i firmaet der havde skiftet navn til Marius Hartz A/S, 1930 medlem af bestyrelsen.	Dansk ØGL-Eks 1926-27 (L. Koch) - Rosenkrantz da han besøgte Milne Land i juni 1927 - Aflagt i "Map of Jameson Land and Liverpool Land" (Rosenkrantz 1934, Pl. 1) som Hartz Fjæld.	Koch L. 1929a: Geology of Greenland. I. The Geology of East Greenland. Meddelelser om Grønland 73, 2. afd., (1), 1-204. Rosenkrantz A. 1934: The Lower Jurassic Rocks of East Greenland. Part I. Meddelelser om Grønland 110, (1), 1-122.		HARTZ FJELD.	Nunat Aqqi.	
1980	23-03	HJØRNEFJELDET. (Dansk ØGL-Eks).	Fjeld i den NØ-lige del af Jameson Land, SV for bunden af Carlsberg Fjord.	71	22	Fjeldets top danner et hjørne.	Dansk ØGL-Eks 1926-27 - Rosenkrantz og Harris - Aflagt i "Map of Jameson Land and Liverpool Land" (Rosenkrantz 1934, Pl. 1) som 12. Mt. Hjørnefjæld.	Rosenkrantz A. 1934: The Lower Jurassic Rocks of East Greenland. Part I. Meddelelser om Grønland 110, (1), 1-122.		HJØRNEFJELDET.	Nunat Aqqi.	

Id	Dato	Stednavn	Beliggenhed	Bredde	Længde	Oprindelse	Navngiver	Særlig kilde	Arktisk foto	Grønlandsk stednavn	Navngiver GL	Betydning
1768	21-11	J.P. KOCH FJELD.	Fjeld i den S-lige del af Jameson Land SSV for Constable Pynt. Med sine godt 900 moh det højeste fjeld i denne del af Jameson Land.	70	22	"At the top of J.P. Koch Mountain ..." (Koch 1929a, 147). Omtalt af Rosenkrantz i hans afsnit. Navngivet efter Johan Peter Koch (1870-1928). Biografi ved J.P. Koch Fjord*.	Dansk ØGL-Eks 1926-27 (L. Koch) - Aflagt i "Map of Jameson Land and Liverpool Land" (Rosenkrantz 1934, Pl. 1) som J.P. Koch Fjæld. Formentlig det fjeld J.P. Koch har aflagt i "GRÖNLANDS ÖSTKYST fra 69°20' til 72°20'. Opmaalt af J.P. Koch 1900" (Koch 1902) med højden 2850 fod men uden navn.	Koch L. 1929a: Geology of Greenland. I. The Geology of East Greenland. Meddelelser om Grønland 73, 2. afd., (1), 1-204. Rosenkrantz A. 1934: The Lower Jurassic Rocks of East Greenland. Part I. Meddelelser om Grønland 110, (1), 1-122. Koch J.P. 1902: Bemærkninger vedrørende de paa Skibsekspeditionen til Grønlands Østkyst 1900 opmaalte Kyststrækninger mellem 69°20' N. Br. og 72°20' N. Br. Meddelelser om Grønland 27, 273-303.		J.P. KOCH FJELD.	Nunat Aqqi.	
1992	23-03	KAP PAYER. (Dansk ØGL-Eks).	Forbjerg. N-spidsen af Suess Land mod Kejser Franz Joseph Fjord ved foden af Payer Tinde.	73	26	"In the darkness we crossed Antarctic Sound to the bay southeast of Cape Payer, where we camped." (Koch 1930, 250). Efter denne beskrivelse er Kap Payer det NØ-lige forbjerg på Suess Land, men allerede på Geodætisk Institut 1:250.000 kort 73 Ö.3 Petermanns Bjærg målt 1932-33, trykt 1941 er det aflagt længere mod V som omtalt i feltet "Beliggenhed". Det er formentlig L. Koch, der har flyttet det. Julius Johannes Ludovicus Payer (1841-1915). Biografi ved Payer Tinde*.	Dansk ØGL-Eks 1926-27 (L. Koch) - I 1971 aflagt i "Geological Map of Petermanns Bjærg" (Koch, Haller 1971).	Koch L. 1930: Report on the geological expedition to East Greenland 1926-27. Meddelelser om Grønland 76 (6), 225-282. Koch L., Haller J. 1971: Geological Map of East Greenland 72°-76° N. Lat. 1:250.000. Meddelelser om Greenland, 183, 1-26.		KAP PAYER.	Nunat Aqqi.	
1964	22-06	KATEDRALEN.	Fjeld i Jameson Land. I området V for bunden af Hurry Inlet og S for Ugleelv. V for Falkeelv.	70	22	Formentlig fjeldets form.	Dansk ØGL-Eks 1926-27 - Rosenkrantz og Harris - Aflagt i "Scetch map showing the area round Owl River (Ugle Elv). Drawn by Tom Harris 1926." (Rosenkrantz 1934, 86) som Cathedral Mt.	Rosenkrantz A. 1934: The Lower Jurassic Rocks of East Greenland. Part I. Meddelelser om Grønland 110, (1), 1-122.		KATEDRALEN.	Nunat Aqqi.	
1969	22-06	KLØFTELV.	Elv i Jameson Land i området NV for bunden af Hurry Inlet. Løber i en kløft fra Eli Bjerg mod Ø til Hurry Inlet.	70	22	Oprindeligt navngivet Corrie River, hvor "corrie" er et geologisk fagord for den type af dal, som elven løber i. Kløft er geologisk set mindre præcist beskrivende.	Dansk ØGL-Eks 1926-27 - Rosenkrantz - Aflagt i "Scetch map showing the area round Owl River (Ugle Elv). Drawn by Tom Harris 1926." (Rosenkrantz 1934, 86) som Corrie R.	Rosenkrantz A. 1934: The Lower Jurassic Rocks of East Greenland. Part I. Meddelelser om Grønland 110, (1), 1-122.		KLØFTELV.	Nunat Aqqi.	
1959	22-06	KOLLEN.	Fjeld i Jameson Land i området V for bunden af Hurry Inlet, og S for Ugleelv.	70	22	Fjeldet er forbundet med det umiddelbart V for liggende Statuebjerg med en højtbeliggende sadel (engelsk col), som er blevet fordansket til Kollen.	Dansk ØGL-Eks 1926-27 - Rosenkrantz og Harris - Aflagt i "Scetch map showing the area round Owl River (Ugle Elv). Drawn by Tom Harris 1926." (Rosenkrantz 1934, 86) som Coll Mt.	Rosenkrantz A. 1934: The Lower Jurassic Rocks of East Greenland. Part I. Meddelelser om Grønland 110, (1), 1-122.		KOLLEN.	Nunat Aqqi.	
1984	20-05	KRONEN.	Markant fjeld på den SØ-lige del af Milne Land, NV for Kap Leslie. Se også Sandstensfjeldene*.	70	25	Navnet inspireret af fjeldtoppens kronelignende form.	Dansk ØGL-Eks 1926-27 - Rosenkrantz - Aflagt i "Map of Jameson Land and Liverpool Land" (Rosenkrantz 1934, Pl. 1).	Rosenkrantz A. 1934: The Lower Jurassic Rocks of East Greenland. Part I. Meddelelser om Grønland 110, (1), 1-122.		KRONEN.	Nunat Aqqi.	
1990	19-05	KUMAAT.	Kystparti i den SV-lige del af Liverpool Land i lavlandet NØ for Kap Hope langs V-siden af Rosenvinge Bugt. På kysten lidt NØ for Basaltnæs.	70	22	Som Kumaat* (Id 1771).	Dansk ØGL-Eks 1926-27 - Rosenkrantz - Aflagt i "Scetch-Map showing the downfaulted Sedimentarea Northeast of Cape Hope, Liverpool Land" (Rosenkrantz 1934, 94) som Kumâit, der er ældre grønlandsk for Kumaat.	Rosenkrantz A. 1934: The Lower Jurassic Rocks of East Greenland. Part I. Meddelelser om Grønland 110, (1), 1-122.		KUMAAT.	Nunat Aqqi.	
1771	14-06	KUMAAT.	Fjeld i Scoresby Land midt på Wegener Halvø mellem Nathorst Fjord mod Ø og Flemming Inlet mod V.	71	22	"The place where I first found Carbonifererous fossils, I named Komait, i.e. the Eskimo name for louse, because the Eskimos call the fossils the lice of the mountains." (Koch 1929a, 107-108). Fundstedet var ved foden af det fjeld, der nu hedder Kumaat.	Dansk ØGL-Eks 1926-27 (L. Koch) - Koch i 1926 som Komait.	Koch L. 1929a: Geology of Greenland. I. The Geology of East Greenland. Meddelelser om Grønland 73, 2. afd., (1), 1-204.		KUMAAT.		

Id	Dato	Stednavn	Beliggenhed	Bredde	Længde	Oprindelse	Navngiver	Særlig kilde	Arktisk foto	Grønlandsk stednavn	Navngiver GL	Betydning
1939	22-06	LAKSEELV.	Elv i den S-lige del af Jameson Land. Løber først mod S parallelt med Hurry I, men slår så et sving mod Ø og ender med at løbe ud i Hurry Inlet gennem Rævekløft umiddelbart N for Ryders Depot ved Kap Stewart.	70	22	Formentlig forekomst af laks.	Dansk ØGL-Eks 1926-27 - Aflagt i "Map of Jameson Land and Liverpool Land" (Rosenkrantz 1934, Pl. 1) som Lakse Elv.	Rosenkrantz A. 1934: The Lower Jurassic Rocks of East Greenland. Part I. Meddelelser om Grønland 110, (1), 1-122.		LAKSEELV.	Nunat Aqqi.	
1979	23-03	LEJRELV.	Elv i den Ø-lige del af Jameson Land løbende fra Hjørnefjeldet mod Ø ud i Klitdalen og derefter mod S til Ryder Elv.	71	22	Rosenkrantz og Harris havde en lejr ved elven.	Dansk ØGL-Eks 1926-27 - Rosenkrantz og Harris - Aflagt i "Map of Jameson Land and Liverpool Land" (Rosenkrantz 1934, Pl. 1) som Lejr Elv.	Rosenkrantz A. 1934: The Lower Jurassic Rocks of East Greenland. Part I. Meddelelser om Grønland 110, (1), 1-122.		LEJRELV.	Nunat Aqqi.	
1981	23-03	LEPIDOPTERISELV.	Elv i den NØ-lige del af Jameson Land med udspring ved Trefjord Bjerg og munding mod V-siden af bunden af Carlsberg Fjord.	71	22	Fund af fossil af Lepidoceras.	Dansk ØGL-Eks 1926-27 - Rosenkrantz og Harris - Aflagt i "Map of Jameson Land and Liverpool Land" (Rosenkrantz 1934, Pl. 1) som 13. R. Lepidopteris Elv	Rosenkrantz A. 1934: The Lower Jurassic Rocks of East Greenland. Part I. Meddelelser om Grønland 110, (1), 1-122.		LEPIDOPTERISELV.	Nunat Aqqi	
1995	15-01	LETTER BOX MOUNTAIN.	Postkassen*.	70	22		Dansk ØGL-Eks 1926-27.			1		
1978	23-03	MIKAEL BJERG.	I den Ø-lige del af Jameson Land SV for bunden af Carlsberg Fjord; Et af de højeste bjerge i området ud mod lavlandet i den NØ-lige del af Jameson Land.	71	23	"... my acknowledgements are due to my Greenlandish assistants, who with great zeal assisted me in my work, notably Mikael Kunak, Eli Napartok, and Johan Abelsen." (Rosenkrants 1934, Preface I). Mikael Kunak, fanger fra Scoresbysund. 1925 flyttet til Scoresbysund ved dens oprettelse. 1926-27 assistent og slædekusk ved Dansk ØGL-Eks. 1942-43 medlem af NØ-GL's slædepatrulje 1942-43 med base på stationen Eskimonæs. I marts 1943 på patrulje med Marius Jensen og William Arke til Germaniahavn. Opdaget af en tysk patrulje og angrebet af denne, da de overnattede ved Kap Wynn. Flygtede til Eskimonæs, som tyskerne også angreb og ødelagde. MK klarede sig via Ella Ø tilbage til Scoresbysund. Senere bådfører ved KGH.	Dansk ØGL-Eks 1926-27 - Rosenkrantz - Aflagt i "Map of Jameson Land and Liverpool Land" (Rosenkrantz 1934, Pl. 1) som 11. Mt. Mikael Fjæld and, in a southeastern continuation of this, Mt. Umimmak Fjæld.	Rosenkrantz A. 1934: The Lower Jurassic Rocks of East Greenland. Part I. Meddelelser om Grønland 110, (1), 1-122.		MIKAEL BJERG.	Nunat Aqqi.	
1942	22-06	MODIOLAELV.	Elv i den S-lige del af Jameson Land. Med udløb højt oppe i Lakse Elv	70	22	Fund af bl. a. fossil af modiola n.sp.	Dansk ØGL-Eks 1926-27 - Aflagt i "Map of Jameson Land and Liverpool Land" (Rosenkrantz 1934, Pl. 1) som 4. R Modiola Elv.	Rosenkrantz A. 1934: The Lower Jurassic Rocks of East Greenland. Part I. Meddelelser om Grønland 110, (1), 1-122.		MODIOLAELV.	Nunat Aqqi.	
1965	22-06	MOLEN.	Fjeld i Jameson Land i området NV for bunden af Hurry Inlet og N for Ugleelv.	70	22	Navnet kan være inspireret af, at fjeldet ligger som et molehoved mellem Zamiteselv og Ugleelv.	Dansk ØGL-Eks 1926-27 - Rosenkrantz og Harris - Aflagt i "Scetch map showing the area round Owl River (Ugle Elv). Drawn by Tom Harris 1926." (Rosenkrantz 1934, 86) som Mole Mt.	Rosenkrantz A. 1934: The Lower Jurassic Rocks of East Greenland. Part I. Meddelelser om Grønland 110, (1), 1-122.		MOLEN.	Nunat Aqqi.	
1950	22-06	MOSKUSOKSE ELV.	Elv i den SØ-lige del af Jameson Land i Moskusokse Kløft i Neill Klinter på V-siden af Hurry Inlet. Mellem Constable Pynt og Albuen.	70	22	Afledt af navnet på kløften som elven løber ud igennem,.	Dansk ØGL-Eks 1926-27 - Aflagt i "Map of Jameson Land and Liverpool Land" (Rosenkrantz 1934, Pl. 1) som 7. R. Moskusokse Elv and Moskusokse Kløft.	Rosenkrantz A. 1934: The Lower Jurassic Rocks of East Greenland. Part I. Meddelelser om Grønland 110, (1), 1-122.		MOSKUSOKSE ELV.	Nunat Aqqi.	
1949	22-06	MOSKUSOKSEKLØFT.	Dal i den SØ-lige del af Jameson Land i Neill Klinter på V-siden af Hurry Inlet. Mellem Constable Pynt og Albuen.	70	22	Formentlig forekomst af moskusokser.	Dansk ØGL-Eks 1926-27 - Aflagt i "Map of Jameson Land and Liverpool Land" (Rosenkrantz 1934, Pl. 1) som 7. R. Moskusokse Elv and Moskusokse Kløft.	Rosenkrantz A. 1934: The Lower Jurassic Rocks of East Greenland. Part I. Meddelelser om Grønland 110, (1), 1-122.		MOSKUSOKSEKLØFT.	Nunat Aqqi.	

Id	Dato	Stednavn	Beliggenhed	Bredde	Længde	Oprindelse	Navngiver	Særlig kilde	Arktisk foto	Grønlandsk stednavn	Navngiver GL	Betydning
1991	19-06	NANORTALIK.	Lokalitet på NØ-kysten af Suess Land mod Antarctic Sund V for Trugbjerg i mundingen af en dal, der siden har fået navnet Nanortalikdal. Gammel boplads.	73	25	"... large valley that extends behind Nanortalik ..." (Koch 1929a, 39). Koch kom hertil den 15. nov. 1926 ledsaget af 3 grønlændere. "While preparing food for the dogs, a bear approached the camp. … the bear was killed by six shots. We were glad that we were outside the tent when the bear came, since it was an unusually big male bear which immediately attacked the dogs." og næste dag "While we loaded the sledges, a she-bear with two nearly grown-up cubs approached our camp. … they turned round and fled before the dogs scented them." (Koch 1930, 250).	Dansk ØGL-Eks 1926-27 - Ved Koch i 1926 inspireret af episoderne med bjørnene. Ved kysten fandt Koch en boplads med 5 husruiner, hvoraf 3 var meget gamle. - Senere aflagt i "Geological Map of Ymers Ö" (Koch, Haller 1971).	Koch L. 1929a: Geology of Greenland. I. The Geology of East Greenland. Meddelelser om Grønland 73, 2. afd., (1), 1-204. Koch L. 1930: Report on the geological expedition to East Greenland 1926-27. Meddelelser om Grønland 76 (6), 225-282. Koch L., Haller J. 1971: Geological Map of East Greenland 72°-76° N. Lat. 1:250.000. Meddelelser om Greenland, 183, 1-26.		NANORTALIK.	Nunat Aqqi.	Hvor der er bjørne.
1970	22-06	NAPARTOQ ELV.	Elv i Jameson Land i området NV for bunden af Hurry Inlet. Udspring på Dusén Bjerg og udløb i bunden af Hurry Inlet.	70	22	"... my acknowledgements are due to my Greenlandish assistants, who with great zeal assisted me in my work, notably Mikael Kunak, Eli Napartok, and Johan Abelsen." (Rosenkrants 1934, Preface I). Eli Napartok, fanger fra Scoresbysund. EN har også lagt navn til Eli Bjerg*.	Dansk ØGL-Eks 1926-27 - Rosenkrantz - Aflagt i "Scetch map showing the area round Owl River (Ugle Elv). Drawn by Tom Harris 1926." (Rosenkrantz 1934, 86) som Napartok R.	Rosenkrantz A. 1934: The Lower Jurassic Rocks of East Greenland. Part I. Meddelelser om Grønland 110, (1), 1-122.		NAPARTOQ ELV.	Nunat Aqqi.	
1772	19-05	NIVIARSIAT.	Fjeld på S-kysten af Antarctic Sund, på kysten af Suess Land lidt V for Skildvagten.	73	25	"Along the way I observed the most beautiful section I ever saw exposed through a folded chain." (Koch 1930, 250). "Some distance north of the Skiltvakten, in a place we named Niviarssiat, there was a beautiful exposure of the strata ..." (Koch 1929a, 40). Niviarsiat er det grønlandske ord for storblomstret gederams, der er GL's nationalblomst. Foldningerne i fjeldet og dets farver har inspireret til navngivningen.	Dansk ØGL-Eks 1926-27 (L. Koch) - Senere aflagt i "Geological Map of Ymers Ö" (Koch, Haller 1971).	Koch L. 1929a: Geology of Greenland. I. The Geology of East Greenland. Meddelelser om Grønland 73, 2. afd., (1), 1-204. Koch L. 1930: Report on the geological expedition to East Greenland 1926-27. Meddelelser om Grønland 76 (6), 225-282. Koch L., Haller J. 1971: Geological Map of East Greenland 72°-76° N. Lat. 1:250.000. Meddelelser om Greenland, 183, 1-26.		NIVIARSIAT.	Nunat Aqqi.	Storblomstret Gederams.

Id	Dato	Stednavn	Beliggenhed	Bredde	Længde	Oprindelse	Navngiver	Særlig kilde	Arktisk foto	Grønlandsk stednavn	Navngiver GL	Betydning
1762	23-03	NORDENSKIÖLD BJERG.	Bjerg ved basis af Canning Land S for Nathorst Fjord. Formentlig den lokalitet som W. Scoresby navngav Cape Krusenstern*.	71	22	"... greyish, friable sandstones which constitute the greater part of Mt. Nordenskiöld." (Koch 1929a, 104). Koch har utvivlsomt ville hædre Otto Nordenskjöld, der som deltager i Carlsberg 1898-1900 (Amdrup) i skibsekspeditionen i 1900 arbejdede i området. Den finsk-svenske familie bestod af 2 grene, hvor den finske skrev navnet med "i" og den svenske med "j". Dette har Koch ikke haft styr på, og han skriver konsistent "Nordenskjöld", og "...the original mis-spelling is now firmly established in the literature." (Higgins 2010, 265). Niels OTTO Gustav NORDENSKJÖLD (1869-1928). S geolog. Nevø af (N.) A.E. Nordenskiöld (1863-1901) (Kap Nordenskiöld*). 1886 student og begyndte at læse geologi ved universitetet i Uppsala, dr. I 1894, derefter underviser og lektor ved geologisk afdeling. 1895-97 leder af mineralogisk ekspedition til Patagonien og i 1898 til Klondyke i Alaska for at lede efter guld - ekspeditionen kunne finansiere sig selv! - 1900 deltager i skibsekspeditionen i Carlsberg 1898-1900 (Amdrup). 1901-04 leder af Den svenska antarctic ekspedition i "Antarctic". Vintrede på Snow Hill Island, mens "Antarctic" vintrede på Falklandsøerne. Da "Antarctic" skulle afhente ekspeditionen året efter, blev hun fanget i isen og skruet ned, så besætningen delte sig og vintrede 2 steder, Hope Bay og Paulet Island. Ekspeditionen blev endnu en vinter på Snow Hill Island. I 1903 blev alle undsat af ARA "Uruguay" og bragt til Buenos Aires. 1905 professor i geografi med handelsgeografi ved handelshøjskolen i Göteborg og gift med Karen Antoinetta f. Berg (1882-1981). 1907 publicerede ON resultatet af sine analyser af de af C. Kruuse (Kruuse Fjord*) på Carlsberg 1898-1900 (Amdrup) og under CK's ophold i Ammassalik (1901-02) indsamlede prøver. 1909 ekspedition til V-GL i området mellem Holsteinsborg/Sisimiut og Godthåb/Nuuk. I Holsteinsborg havde Henrik Deichmann (Deichmann Fjord*), som ON kendte fra Carlsberg (1898-1900 (Amdrup), sørget for en konebåd til ekspeditionen. 1920-21 ekspeditioner til Peru og Chile. Omkom ved en trafikulykke i Göteborg.	Dansk ØGL-Eks 1926-27 (L. Koch).	Koch L. 1929a: Geology of Greenland. I. The Geology of East Greenland. Meddelelser om Grønland 73, 2. afd., (1), 1-204. Higgins A.K. 2010: Exploration history and place names of northern East Greenland. Geological Survey of Denmark and Greenland Bulletin 21, 1-368.		NORDENSKIÖLD BJERG.	Nunat Aqqi.	
1944	22-06	OSTREA ELV.	Elv i den S-lige del af Jameson Land tæt ved Kap Stewart med udløb i Scoresby Sund.	70	22	Muligt fund af fossil af østers (ostrea).	Dansk ØGL-Eks 1926-27 - Aflagt i "Map of Jameson Land and Liverpool Land" (Rosenkrantz 1934, Pl. 1) som 14. R. Ostrea Elv.	Rosenkrantz A. 1934: The Lower Jurassic Rocks of East Greenland. Part I. Meddelelser om Grønland 110, (1), 1-122.		OSTREA ELV.	Nunat Aqqi.	
1982	23-03	PASELV.	Elv i den N-lige del af Klitdalen mellem Liverpool Land i Ø og Jameson Land i V med udløb mod N i Carlsberg Fjord og med udspring i Liverpool Land.	71	22	Følger i Klitdalen et pas som man passerer mellem den N-lige og den S-lige del.	Dansk ØGL-Eks 1926-27 - Rosenkrantz og Harris - Aflagt i "Map of Jameson Land and Liverpool Land" (Rosenkrantz 1934, Pl. 1) som Pass Elv.	Rosenkrantz A. 1934: The Lower Jurassic Rocks of East Greenland. Part I. Meddelelser om Grønland 110, (1), 1-122.		PASELV.	Nunat Aqqi.	
1961	21-11	POSTKASSEN.	Fjeld i Jameson Land i området V for bunden af Hurry Inlet og S for Ugleelv. Mellem Hurry Inlet og Kollen. Tæt N for Nathorst Fjeld.	70	22	Formentlig en lighed med en engelsk postkasse.	Dansk ØGL-Eks 1926-27 - Rosenkrantz og Harris - Aflagt i "Scetch map showing the area round Owl River (Ugle Elv). Drawn by Tom Harris 1926." (Rosenkrantz 1934, 86) som Letter Box Mt.	Rosenkrantz A. 1934: The Lower Jurassic Rocks of East Greenland. Part I. Meddelelser om Grønland 110, (1), 1-122.		POSTKASSEN.	Nunat Aqqi.	
1953	22-06	PRIMULAELV.	Elv i den SØ-lige del af Jameson Land i Neill Klinter på V-siden af Hurry Inlet. Udløb ved Constable Pynt.	70	22	Ved elven fandt T. Harris talrige blomstrende primula.	Dansk ØGL-Eks 1926-27 - Aflagt i "Map of Jameson Land and Liverpool Land" (Rosenkrantz 1934, Pl. 1) som Primula Elv.	Rosenkrantz A. 1934: The Lower Jurassic Rocks of East Greenland. Part I. Meddelelser om Grønland 110, (1), 1-122.		PRIMULAELV.	Nunat Aqqi.	

Id	Dato	Stednavn	Beliggenhed	Bredde	Længde	Oprindelse	Navngiver	Særlig kilde	Arktisk foto	Grønlandsk stednavn	Navngiver GL	Betydning
1957	23-03	PRIMULAKLØFT	Dalkøft i den SØ-lige del af Jameson Land i Neill Klinter på V-siden af Hurry Inlet. Primulaelv* der løber gennem kløften har udløb ved Constable Pynt.	70	22	I kløften fandt Harris talrige blomstrende primula.	Dansk ØGL-Eks 1926-27 -Aflagt i "The Neills Cliff section from Cape Stewart to Mt.Nathorst Fjæld" (Rosenkrantz 1934, 28) som Primulaklöft.	Rosenkrantz A. 1934: The Lower Jurassic Rocks of East Greenland. Part I. Meddelelser om Grønland 110, (1), 1-122.		¤.		
1770	23-03	RAVN PYNT.	Pynt på Ø-kysten af Store Koldewey umiddelbart S for mundingen af Trækpasset	76	18	"The coast cliff, which I named Pt. Ravn. (1929a, 169). Opkaldt efter J.P.J. Ravn, som Koch har flere henvisninger til i sin tekst og litteratur. "Jarner never published his results, and the working up of the collecitions he had secured was entrusted to J.P.J. Ravn." (Koch 1929a, 161). Jesper Peter Johansen Ravn (1866-1951). DK palæontolog og geolog. Opvokset i Vonsild. 1885 student fra Kolding lærde Skole. 1892 cand. mag. fra Kbh.'s Universitet med naturhistorie og geografi. 1892 ekstraassistent ved universitets Mineralogiske og Geologiske Museum, 1898 assistent ved palæontologisk afdeling, 1907-36 Inspektør ved Mineralogisk Museum. 1904-37 docent i palæontologi ved Kbh.'s Universitet. JPJR forskede især i danske kridtaflejringer. 1909 gennemførte JPJR en geologisk undersøgelsesrejse til Disko og Nuussuaq sammen med den schweiziske geolog Arnold Heim (Heim Gletsjer*). 1931 indvalgt i Det Kgl. Danske Videnskabernes Selskab.	Dansk ØGL-Eks 1926-27 (L. Koch) - Aflagt i det geologiske kort "East Greenland V" (Koch 1929a) som Pt Ravn.	Koch L. 1929a: Geology of Greenland. I. The Geology of East Greenland. Meddelelser om Grønland 73, 2. afd., (1), 1-204.		RAVN PYNT.	Nunat Aqqi.	
1758	14-06	RINK MOUNTAINS.	Bjergkæde i den Ø-lige del af Scoresby Land strækkende sig fra Antarctic Havn ved Kong Oscar Fjord mod SV til bunden af Nordostbugt svarende til den østlige del af Werner Bjerge og af Stauning Alper. Navnet bruges ikke mere.	71	24	Omtalt af L. Koch (Koch 1929a, 21). Hinrich Johannes Rink (1819-93). Biografi ved Kap Rink* (Carlsberg).	Dansk ØGL-Eks 1926-27 (L. Koch) - Aflagt i det geologiske kort "East Greenland II" (Koch 1929a).	Koch L. 1929a: Geology of Greenland. I. The Geology of East Greenland. Meddelelser om Grønland 73, 2. afd., (1), 1-204.		¤		
1975	22-06	RÆVEELV.	Elv i Jameson Land i området V for bunden af Hurry Inlet. Kommer fra N og løber V om Ammonitbjerg inden den løber sammen med Ugleelv og ud i Hurry Inklet	70	22	Elven i den tidligere navngivne Rævekløft*.	Dansk ØGL-Eks 1926-27 - Rosenkrantz - Aflagt i "Scetch map showing the area round Owl River (Ugle Elv). Drawn by Tom Harris 1926." (Rosenkrantz 1934, 86) som Fox R.	Rosenkrantz A. 1934: The Lower Jurassic Rocks of East Greenland. Part I. Meddelelser om Grønland 110, (1), 1-122.		RÆVEELV.	Nunat Aqqi.	
1972	22-06	RØDEELV.	Elv i Jameson Land i området NV for bunden af Hurry Inlet. Løber fra Dusén Fjeld mod SØ og indgår i det delta, som Ryder Elv deler sig i inden udløbet i Hurry Inlet.	70	22	Formentlig farven.	Dansk ØGL-Eks 1926-27 - Rosenkrantz - Aflagt i "Scetch map showing the area round Owl River (Ugle Elv). Drawn by Tom Harris 1926." (Rosenkrantz 1934, 86) som Rød R.	Rosenkrantz A. 1934: The Lower Jurassic Rocks of East Greenland. Part I. Meddelelser om Grønland 110, (1), 1-122.		RØDEELV.	Nunat Aqqi.	
1973	22-06	SORTEHAT.	Fjeld i Jameson Land i området NV for bunden af Hurry Inlet og N for Ugleelv. Mellem Ammonitbjerg, Ugleelv og Ræveelv.	70	22	Formentlig fjeldets udseende.	Dansk ØGL-Eks 1926-27 - Rosenkrantz - Aflagt i "Scetch map showing the area round Owl River (Ugle Elv). Drawn by Tom Harris 1926." (Rosenkrantz 1934, 86) som Black Cap Mt.	Rosenkrantz A. 1934: The Lower Jurassic Rocks of East Greenland. Part I. Meddelelser om Grønland 110, (1), 1-122.		SORTEHAT.	Nunat Aqqi.	
1960	22-06	STATUEBJERG.	Fjeld i Jameson Land i området V for bunden af Hurry Inlet og S for Ugleelv.	70	22	Formentlig bjergets udseende.	Dansk ØGL-Eks 1926-27 - Rosenkrantz og Harris - Aflagt i "Scetch map showing the area round Owl River (Ugle Elv). Drawn by Tom Harris 1926." (Rosenkrantz 1934, 86) som Statue Mt.	Rosenkrantz A. 1934: The Lower Jurassic Rocks of East Greenland. Part I. Meddelelser om Grønland 110, (1), 1-122.		STATUEBJERG.	Nunat Aqqi.	

Id	Dato	Stednavn	Beliggenhed	Bredde	Længde	Oprindelse	Navngiver	Særlig kilde	Arktisk foto	Grønlandsk stednavn	Navngiver GL	Betydning
1940	22-06	STORGAARD ELV.	Elv i den S-lige del af Jameson Land med udløb i Hurry Inlet gennem Rævekløft umiddelbart N for Kap Stewart.	70	22	"In this small ravine (JL: Rævekløft) through which flows Storgaard Elv, an insignificant tributaty to Lakse Elv, ..." (Rosenkrantz 1934, 38). EINAR STORGAARD (1890-1981). DK geograf. Opvokset på Frederiksberg. 1906 medlem af Det kgl. danske geografiske Selskab, fra 1940 som rådsmedlem. 1909 studentereksamen. 1915 cand. mag. fra Kbh.'s Universitet. 1918 sekondløjtnant. 1920 videnskabelig assistent ved Geografisk Laboratorium og lærer ved N. Zahles Seminarium og Gymnasium, 1930-58 lektor. 1921-22 studieophold ved Sorbonne, derefter studierejse til Indien, Kina og Japan. 1922-23 i professor O. Olufsens ekspedition til Sahara. 1924 efor for Professor Steensbys Rejselegat. 1926 studierejse til Ø-GL; udrejste i "Gustav Holm" som passager sammen med medlemmer i Dansk ØGL-Eks: L. Koch, T. Gabrielsen, T. Harris, K. Mathiesen og A. Rosenkrantz og besøgte sammen med ekspeditionen området ved Kap Stewart. 1929 studierejse til Marokko, Algier og Tunis. 1940 medlem af Det kgl. danske geografiske Selskabs råd. 1943-65 lektor i geografi ved Kbh.'s Universitet. Omfattende litterær virksomhed. ES har utvivlsomt været ved den af Rosenkrantz navngivne elv, hvor der blev fundet et plantefossil som Harris navngav Storgaardia spectabilis.	Dansk ØGL-Eks 1926-27 - Aflagt i "Map of Jameson Land and Liverpool Land" (Rosenkrantz 1934, Pl. 1) som 1. R. Storgaard Elv and Ræve Kløft.	Rosenkrantz A. 1934: The Lower Jurassic Rocks of East Greenland. Part I. Meddelelser om Grønland 110, (1), 1-122.		STORGAARD ELV.	Nunat Aqqi.	
1941	22-06	TANCREDIA KLØFT.	Kløft i den S-lige del af Jameson Land; i Neill Klinter lidt N for Rævekløft.	70	22	"Midway between Cape Stewart and Dinosaurus Elv there occurs in Neill' Cliff a conspicuous ravine, which was called Tancredia Kløft." (Rosenkrantz 1934, 44). Her blev bl. a. fundet fossil af tancredia n. sp. A.	Dansk ØGL-Eks 1926-27 - Aflagt i "Map of Jameson Land and Liverpool Land" (Rosenkrantz 1934, Pl. 1) som 2. Tancredia Kløft.	Rosenkrantz A. 1934: The Lower Jurassic Rocks of East Greenland. Part I. Meddelelser om Grønland 110, (1), 1-122.		TANCREDIA KLØFT.	Nunat Aqqi.	
1994	23-04	TANCREDIAELV	Lille elv i Tancrediakløft i den S-lige del af Jameson Land; i Neill Klinter lidt N for Rævekløft.	70	22	Her fandt Harris fossil af tancredia (Harris 1931, 25) - side 80 note: Navn brugt af Harris for elv i Tancredia Kløft navngivet af Rosenkrantz.	Dansk ØGL-Eks 1926-27	Harris T.M. 1931: The fossil flora of Scoresby Sound. East Greenland. Part 1: Cryptograms (exclusive of Lycopodiales). Meddelelser om Grønland 85 (2), 1-104.		¤.		
1962	22-06	TEEBJERG.	Fjeld i Jameson Land i området V for bunden af Hurry Inlet og S for Ugleelv.	70	22	Ligheden med en golf tee.	Dansk ØGL-Eks 1926-27 - Rosenkrantz og Harris -Aflagt i "Scetch map showing the area round Owl River (Ugle Elv). Drawn by Tom Harris 1926." (Rosenkrantz 1934, 86) som Tee Mt.	Rosenkrantz A. 1934: The Lower Jurassic Rocks of East Greenland. Part I. Meddelelser om Grønland 110, (1), 1-122.		TEEBJERG.	Nunat Aqqi.	

Id	Dato	Stednavn	Beliggenhed	Bredde	Længde	Oprindelse	Navngiver	Særlig kilde	Arktisk foto	Grønlandsk stednavn	Navngiver GL	Betydning
1773	23-03	TOBIAS DAL.	Dal med munding mod V på yderkysten af Hold-with-Hope ved Carlshavn.	73	20	"For lack of petrol we were now compelled to go back to Carlshavn, whence we travelled overland through a hitherto unknown valley to the head of Lochfine Fjord." (Koch 1928, 8). "Karl and Tobias drove out to hunt, they sighted several musk-oxen, and killed two. I had asked them to drive up through the valley west of the house, as I supposed there was rather hard snow inland so that it would be possible to drive over land to loch Fyne." (Koch 1930, 269). Denne dal fik navnet Tobias Dal efter Tobias Gabrielsen, der var med til at undersøge dalen. TOBIAS Otto Mikael GABRIELSEN (1878-1945). GL FANGER fra Sarqaq i V-GL. 1906-08 Danmark-Ex som fanger og slædekører. 1914 i Hamburg for at deltage i en østrigsk ekspedition til Antarktis, som dog blev aflyst pga. krigsudbruddet. TG oplevede at blive anholdt mistænkt for at være japansk spion. 1916 ledsager for Knud Rasmussen fra Uummannaq til Thule. 1926-27 med Den danske Østgrønlandsekspedition (Lauge Koch) med slæderejse fra Scoresbysund til Danmarkshavn. 1928 med Lauge Koch i V-GL som motorbådsfører. 1929 hjalp Alfred Wegener med depotudlægning ved Uummannaq, som led i forberedelsen til Die Deutsche Grönland Expedition 1930/31 (Wegener). Vinteren 1933-34 i Ilulissat hvor TG hjalp The British Trans Greenland Expedition 1934 (Lindsay) med hundetræning og depotudlægning. 1936 hjalp med depotudlægning til Expedition Transgroenland Française (Paul Emile Victor).	Dansk ØGL-Eks 1926-27 (L. Koch) - Senere aflagt i "Geological Map of Hold With Hope" (Koch, Haller 1971).	Koch L. 1928: Two Recent Journeys on the Coast of Eastern Greenland. The Geographical Journal 71, (1), 1-13. Koch L. 1930: Report on the geological expedition to East Greenland 1926-27. Meddelelser om Grønland 76 (6), 225-282. Koch L., Haller J. 1971: Geological Map of East Greenland 72°-76° N. Lat. 1:250.000. Meddelelser om Greenland, 183, 1-26.		TOBIAS DAL.	Nunat Aqqi.	
1943	22-06	TRIGONIAELV.	Elv i den S-lige del af Jameson Land. Løber ud i den større Lakse Elv-	70	22	Fund af bl. a. "... Trigonia literata Y. et B." (Rosenkrantz 1934, 51).	Dansk ØGL-Eks 1926-27 - Aflagt i "Map of Jameson Land and Liverpool Land" (Rosenkrantz 1934, Pl. 1) som 3. R. Trigonia Elv.	Rosenkrantz A. 1934: The Lower Jurassic Rocks of East Greenland. Part I. Meddelelser om Grønland 110, (1), 1-122.		TRIGONIAELV.	Nunat Aqqi.	
1958	22-06	UGLEELV.	Elv i den Ø-lige del af Jameson Land løbende fra V mod Ø med munding på V-siden af bunden af Hurry Inlet.	70	22	Formentlig forekomst af sneugle.	Dansk ØGL-Eks 1926-27 - Rosenkrantz - Aflagt i "Map of Jameson Land and Liverpool Land" (Rosenkrantz 1934, Pl. 1) som Ugle Elv.	Rosenkrantz A. 1934: The Lower Jurassic Rocks of East Greenland. Part I. Meddelelser om Grønland 110, (1), 1-122.		UGLEELV.	Nunat Aqqi.	
1997	22-06	ULVEELV.	Elv i Jameson Land i området V for bunden af Hurry Inlet og S for Ugleelv. Sideelv til Ugleelv mod S mellem Postkassen i Ø og Kollen i V. NV for Nathorst Fjeld.	70	22	Formentlig forekomst af ulv eller spor deraf.	Dansk ØGL-Eks 1926-27 - Rosenkrantz og Harris - Aflagt i "Scetch map showing the area round Owl River (Ugle Elv). Drawn by Tom Harris 1926." (Rosenkrantz 1934, 86) som Wolf R.	Rosenkrantz A. 1934: The Lower Jurassic Rocks of East Greenland. Part I. Meddelelser om Grønland 110, (1), 1-122.		ULVEELV.	Nunat Aqqi.	
1977	20-05	UMIMMAKBJERG.	I den Ø-lige del af Jameson Land SV for bunden af Carlsberg Fjord.	71	22	Navnet er afledt af det grønlandske ord for moskusokse, så der har formentlig været moskusokser på bjerget,	Dansk ØGL-Eks 1926-27 - Rosenkrantz - Aflagt i "Map of Jameson Land and Liverpool Land" (Rosenkrantz 1934, Pl. 1) som 11. Mt. Mikael Fjæld and, in a southeastern continuation of this, Mt. Umimmak Fjæld.	Rosenkrantz A. 1934: The Lower Jurassic Rocks of East Greenland. Part I. Meddelelser om Grønland 110, (1), 1-122.		UUMMALAASAGAJIK.	Nunat Aqqi.	
1996	15-01	WOLF RIVER.	Ulveelv*.	70	22		Dansk ØGL-Eks 1926-17.		#	1		

Id	Dato	Stednavn	Beliggenhed	Bredde	Længde	Oprindelse	Navngiver	Særlig kilde	Arktisk foto	Grønlandsk stednavn	Navngiver GL	Betydning
1764	20-05	WORDIE GLETSJER.	Stor gletsjer mellem Payer Land og Steno Land med munding i Wordie Bugt S for Jordanhill inderst i Godthåb Golf.	74	22	Omtalt af L. Koch (Koch 1929a, 64) som Wordie Glacier. Wordie var her i 1926, og han omtalte gletsjeren som Jordanhill Glacier (Wordie et al 1927, 231) JAMES Mann WORDIE (1889-1962). UK geolog. Født i Glasgow. 1910 studerede geologi ved Glasgow University og St. John's College, Cambridge, 1912 kandidat og underviser i petrologi. 1913 besøg i Alaska. 1914-16 i Imperial Trans-Antarctic Expedition (Shackleton) i S.Y. "Endurance" som geolog og videnskabelig leder. JM tilbragte 137 dage på Elephant Island efter at "Endurance" var skruet ned. 1917-18 løjtnant i the Royal Field Artillery med tjeneste ved Vestfronten. 1919 underviser i geologi ved Cambridge University. 1919 og 20 i 2 skotske Spitzbergen ekspeditioner (W.S. Bruce), 1921 ekspedition til Jan Mayen. 1923 gift med Gertrude Mary f. Henderson. 1923, 26 og 29 leder af Cambridge ekspeditioner til Ø-GL. 1933 senior tutor, St. John's College, Cambridge. 1934-48 sekretær for Royal Geographical Society, 1951-54 præsident. 1934 og 37 leder af ekspeditioner til Baffin Bugt. 1937-55 formand for the Scott Polar Institute. 1939-45 leder af naval intelligence, Cambridge vedr. polarområderne. 1944 guldmedalje fra the Scottish Geographical Society. Tildelt CBE og den norske St. Olaf orden. 1950 præsident og senior tutor ved St. John's College, Cambridge, 1952-59 valgt rektor. 1957 adlet.	Dansk ØGL-Eks 1926-27 (L. Koch) - Koch 1927 - Senere aflagt i "Geological Map of Clavering Ö" (Koch, Haller 1971).	Koch L. 1929a: Geology of Greenland. I. The Geology of East Greenland. Meddelelser om Grønland 73, 2. afd., (1), 1-204. Wordie, J.M., Manley G., White P.F., Johnson D.M. (1927). The Cambridge Expedition to East Greenland in 1926. The Geographical Journal 70, (3), 225-265. Koch L., Haller J. 1971: Geological Map of East Greenland 72°-76° N. Lat. 1:250.000. Meddelelser om Greenland, 183, 1-26.		WORDIE GLETSJER.	Nunat Aqqi	
1763	20-05	WORDIE KLØFT.	Kløft på N-siden af Hold-with-Hope ca 15 km Ø for Kap Stosch.	73	21	"... a large creek near Finsch Island, named Wordie Creek by me." (Koch 1929b, 249). James Mann Wordie (1889-1962); biografi ved Wordie Gletsjer*	Dansk ØGL-Eks 1926-27 (L. Koch) - Koch	Koch L. 1929b: Geology of Greenland. II. Stratigraphy of Greenland. Meddelelser om Grønland 73, 2. afd., (2), 205-320.		WORDIE KLØFT.	Nunat Aqqi.	
1966	22-06	ZAMITESELV.	Elv i Jameson Land i området NV for bunden af Hurry Inlet og N for Ugleelv. N for Molen.	70	22	Fund af fossil af Zamites.	Dansk ØGL-Eks 1926-27 - Rosenkrantz og Harris - Aflagt i "Scetch map showing the area round Owl River (Ugle Elv). Drawn by Tom Harris 1926." (Rosenkrantz 1934, 86) som Zamites R.	Rosenkrantz A. 1934: The Lower Jurassic Rocks of East Greenland. Part I. Meddelelser om Grønland 110, (1), 1-122.		ZAMITESELV.	Nunat Aqqi.	
1989	19-05	AAGE NIELSEN FJELD.	Fjeld i den SV-lige del af Liverpool Land i lavlandet NØ for Kap Hope langs V-siden af Rosenvinge Bugt. Den S-lige top af Gulfjelde.	70	22	Opkaldt efter Aage Nielsen. Aage Nielsen var en af de 4 naturforskere, der som led i 1. Scoresbysund 1924-25 overvintrede i Scoresbysund for at klargøre huse til indflytning og for at drive videnskabeligt arbejde. Efterfølgende har AN skrevet om stedbestemmelse af Scoresbysund.	Dansk ØGL-Eks 1926-27 - Rosenkrantz - Aflagt i "Scetch-Map showing the downfaulted Sedimentarea Northeast of Cape Hope, Liverpool Land" (Rosenkrantz 1934, 94) som Mt. Aage Nielsen.	Rosenkrantz A. 1934: The Lower Jurassic Rocks of East Greenland. Part I. Meddelelser om Grønland 110, (1), 1-122.		AAPPALEQISAAQ.	Nunat Aqqi.	

Antal poster: 76

Stednavnelisterne er beskyttede i henhold til lov om ophavsret, og rettighederne tilhører Jan Løve. Hvis oplysninger fra listerne publiceres i anden sammenhæng, bedes følgende anført: "Copyright Jan Løve/Arktisk Institut".

Østgrønlandske Stednavne - fra den første kortlægning

De danske geologiske Ekspeditioner til Østgrønland 1929-30 (L. Koch)

Version: 09-05-2023

Id	Dato	Stednavn	Beliggenhed	Bredde	Længde	Oprindelse	Navngiver	Særlig kilde	Arktisk foto	Grønlandsk stednavn	Navngiver GL	Betydning
1245	21-09	GODTHÅB GOLF.	Bugt i Kong Christian X Land mellem Clavering Ø i N og Hold with Hope i S. Munding mod Ø ved Finsch Øer til Gael Hamke Bugt og bund mod NV mod Ole Rømer Land og SV Hudson Land.	74	21	Navngivet efter ekspeditionens skib, der var i bugten. "Godthaab" (1898-1984). Tremastet barkentine af eg og fyr med dampmaskine. Bygget 1898 ved Christian Christensens (1845-1923) Framnäs Mekaniske Værksted i Sandefjord for kr. 125.000. KGH's første skib med maskine. Brugt i den almindelig besejling af Grønland og efter KGH's køb i 1905 af det større "Hans Egede" fortrinsvis som kystskib og ekspeditionsskib. 1898 i aug. første rejse til ØGL medbringende de 5 deltagere i første del af Carlsberg 1898-1900 (Amdrup) samt et ekspeditionshus til Ammassalik. 1899 grundstødt under indsejling til Holsteinsborg, repareret lokalt. 1901 medtog ekspeditionen Kruuse 1901-02 (Chr. Kruuse) til Ammassalik og retur 1902. 1905 bragte William Thalbitzer og hustru (Solporten*) fra Egedesminde til Ammassalik til deres studieophold, og bragte dem i 1906 til Julianehåb. 1908 skulle have været på eftersøgning efter Danmark-Ex 1906-08 (Mylius-Erichsen) efter besejling af Ammassalik, men blev stoppet i IS, da "Danmark" var dukket op. 1909 på ekspedition til Kap York distriktet medbringende byggematerialer til missionsstationen Nordstjernen. 1912 fragtede Louise Land-Eks 1912-13 (J.P. Koch) fra Øfjord i IS til Danmark Havn og Stormkap, hvor gods og heste blev losset, noget af godset dog i Danmark Havn, eftersøgte derefter Alabama 1909-12 (Mikkelsen) ved Bass Rock. 1924 eftersøgte "Teddy" på østkysten og undersøgte efterfølgende fangststationer på kysten for at bringe fangstfolk hjem. 1928 udlånt til flåden til fiskeriundersøgelser V for GL. 1929-30 ekspeditionsskib for Dansk Geol-Eks (L. Koch) og 1930 tillige inspektionsskib. 1931-34 ekspeditionsskib for Treårs (L. Koch) og medbragte lejlighedsvist Nanoks fangstfolk og gods. 1935 Geodætisk Institut ekspedition til Scoresby Sund. 1936-1937 ekspeditionsskib for Toårs (L. Koch). 1940-45 oplagt i Kbh. 1945 udlånt til flåden til togt i NØGL medbringende geologer og fangstfolk. 1946 skib for Grønlands Geologiske Undersøgelsers ekspedition. 1947-1950 ekspeditionsskib for DPLE (Knuth) med sommerstation ved ekspeditionens syd base ved Zackenberg ved Young Sund. 1951 sidste togt til Scoresby Sund for undersøgelser og opmålinger. Oplagt efter hjemkomsten. 1953 solgt til et konsortium i FO for kr. 12.000 og navngivet "Hvitabjørn", repareret og brugt som moderskib ved sildefiskeri. 1984 sunket efter brand.	Dansk Geol-Eks 1929-30 (L. Koch) - "It is quite possible that the first visitors did not perceive the inner continuation of the bay (JL: Gael Hamke Bugt) behind the islands; therefore it seems con venient to mark this inner part o the embayment with a special name: Godthaab Gulf." (Seidenfaden 1931, 20). Aflagt i "Map of East-Greenland 73°00' – 74°50'n.lat." (Seidenfaden 1931, Pl. 3) som Godthaab Gulf.	Seidenfaden G. 1931: Notes on a Map of East Greenland from 73°00' to 74°50' N. Lat. Meddelelser om Grønland 87, (3), 1-29.		GODTHÅB GOLF.	Nunat Aqqi.	
2432	20-06	GUNNAR ANDERSSON LAND.	Område i Kong Christian X Land på den N-lige del af Ymer Ø* afgrænset mod N og V af Kejser Franz Joseph Fjord og mod S af Dusén Fjord, Noa Dal og Noa Sø og dalen ned mod Blomsterbugten.	73	23	Carl Filip GUNNAR ANDERSSON (1865-1928). S botaniker og geograf. Født i Ystad. 1884 naturhistoriske studier ved Lunds Universitet. 1886 fil.kand. 1891 lic.phil. 1892 fil.dr. og gift med Anna Tabita Glasell (1863-1919). Rejser: 1897 Kaukasien, 1898 Svalbard, 1912 USA og C, 1914 AUS og Java m.fl. 1891-98 amanuensis ved Riksmuseet, 1893 docent i vækstgeografi ved Stockholms Högskola, fra 1899 docent i botanik. 1896 sekretær i svenska sällskapet för antropologi och geografi, 1899-1928 redaktør af selskabets tidsskrift Ymer. 1902 botaniker ved Statens Skogsförsögsanstalt. 1906 lektor i botanik, zoologi og jagtkundskab ved Skoginstitutet. 1909 professor i økonomisk geografi ved Handelshögskolan i Stockholm. 1924 svigerfar til Lauge Koch.	Dansk Geol-Eks 1929-30 (L. Koch) - Koch 1929 - Aflagt i "Map of East-Greenland 73°00' – 74°50'n.lat." (Seidenfaden 1931, Pl. 3) som Gunnar Andersson Peninsula.	Seidenfaden G. 1931: Notes on a Map of East Greenland from 73°00' to 74°50' N. Lat. Meddelelser om Grønland 87, (3), 1-29.		GUNNAR ANDERSSON LAND.	Nunat Aqqi.	

Id	Dato	Stednavn	Beliggenhed	Bredde	Længde	Oprindelse	Navngiver	Særlig kilde	Arktisk foto	Grønlandsk stednavn	Navngiver GL	Betydning

Antal poster: 2

Stednavnelisterne er beskyttede i henhold til lov om ophavsret, og rettighederne tilhører Jan Løve. Hvis oplysninger fra listerne publiceres i anden sammenhæng, bedes følgende anført: "Copyright Jan Løve/Arktisk Institut".

Østgrønlandske Stednavne - fra den første kortlægning

The British Arctic Air-Route Expedition 1930-31 (H.G. Watkins)

Version: 09-05-2023

Id	Dato	Stednavn	Beliggenhed	Bredde	Længde	Oprindelse	Navngiver	Særlig kilde	Arktisk foto	Grønlandsk stednavn	Navngiver GL	Betydning
2027	23-04	ADAZA RIDGE.	Fjeldkam strækkende sig mod SØ fra lidt S for Mont Forel. En del af Mont Forel formationen i Kong Christian IX Land Syd.	66	36	Ukendt.	BAARE 1930-31 - Stephenson - Aflagt i "MOUNT FOREL and neighbourhood. Surveyed during the Fourth Journey of the British Arctic Air Route Expedition 1931." (Stephenson 1932). Navnet er medtaget på en liste til KVUG's stednavneudvalg (AI-arkiv), som fandt navnet overflødigt. Det bruges ikke nu.	Stephenson A. 1932: Kangerdlugsuak and Mount Forel: Two Journeys on the British Arctic Air Route Expedition: A paper read at the Evening Meeting of the Society on 11 April 1932. The Geographical Journal 80, (1), 1-14.	#	¤.		
1938	19-05	AILSA Ø.	På kysten af af den S-lige del af Kong Christian IX Land mellem Ammassalik og Kap Gustav Holm, lidt N for fjorden Kangersertivattiaq. Tæt S for mundingen af Lake Fjord.	66	34	Formentlig ligheden med Ailsa Craig i Firth of Clyde.	BAARE 1930-31 - formentlig, eller Watkins opfølgende ekspedition The 1932-33 East Greenland Expedition, der skulle undersøge landingspladser for Pan-American Airways - Aflagt i "East Greenland – THE TUGTILIK COUNTRY (Lake Fjord) – From a Survey by J.R. Rymill, 1932-33." (Rymill 1934) som Ailsa Island.	Rymill J.R., Riley Q, Chapman F.S. 1934: The Tugtilik (Lake Fjord) Country, East Greenland. A paper read at the Evening Meeting of the Society on 18 December 1933. The Geographical Journal 83, (5), 364-377.	#	IMMIKKEERTEQ.	Nunat Aqqi.	
2036	15-02	ALMOST FLAT TOP.	Paddehatten*.	66	36	Formentlig fjeldtoppens form.	BAARE 1930-31 - Stephenson - Aflagt i "MOUNT FOREL and neighbourhood. Surveyed during the Fourth Journey of the British Arctic Air Route Expedition 1931." (Stephenson 1932). Navnet er medtaget på en liste til KVUG's stednavneudvalg (AI). KVUG afviste navnet men autoriserede senere Paddehatten* efter forslag fra AACZ 1938.	Stephenson A. 1932: Kangerdlugsuak and Mount Forel: Two Journeys on the British Arctic Air Route Expedition: A paper read at the Evening Meeting of the Society on 11 April 1932. The Geographical Journal 80, (1), 1-14.		2		
1933	22-11	AMDRUP FJORD.	Fjord i Kong Christian IX Land Midt. Første sidefjord mod VNV i fjorden Kangersertuaq.	68	32	Formentlig navngivet i respekt for G.C. Amdrup, der med Kystekspeditionen i 1900 som led i Carlsberg 1898-1900 kortlagde fjorden Kangersertuaqs munding. Georg Carl Amdrup (1866-1947). Biografi ved Amdrup Højland*.	BAARE 1930-31 - Aflagt i "KANGERDLUGSUAK – From a survey by the British Arctic Air Route Expedition. August 1930." (Watkins et al 1932).	Watkins H.G., D'Aeth N.H., Riley Q., Wager L.R., Stephenson A., Chapman F.S. 1932: The British Arctic Air Route Expedition: Continuation from the May Journal of a paper read at the Special Evening Meeting of the Society on 12 December 1931. The Geographical Journal 79, (6), 466-501).		QIALIVARSEERPIIP KANGERTIVA.	Nunat Aqqi.	
1919	21-03	BASE FJORD.	Fjord på S-kysten af den S-lige del af Kong Christian IX Land med munding V for Egede og Rothe Fjord/Sermilik.	65	38	Tæt ved bunden af fjorden byggede BAARE sin base; deraf navnet. Basen bestod af en hytte efterfølgende omtalt som Watkins Hut og nogle udhuse. The British Trans-Greenland Expedition 1934 (Martin Lindsay) sammen med Andrew Croft og Daniel Godfrey sluttede deres traversering her. Expedition Transgroenland Française 1936 (Paul-Émile Victor) sammen med Robert Gessain, Michel Perez og Eigil Knuth brugte Watkins Hut som sit mål på østkysten.	BAARE 1930-31 - Navnet fremgår af navnet på kortet over basen og omegn: "The Base Fjord. – From a Survey by A. Stephenson. The British Arctic Air Route Expedition October – 1930." (Watkins 1932). På dette kort er selve fjorden aflagt med navnet Kangerdlua.	Watkins H.G. 1932: The British Arctic Air Route Expedition: A paper read at the Special Evening Meeting of the Society on 12 December 1931. The Geographical Journal 79 (5) 353-367.	200029	NATTIVIT KANGERTIVAT.	Nunat Aqqi.	

Id	Dato	Stednavn	Beliggenhed	Bredde	Længde	Oprindelse	Navngiver	Særlig kilde	Arktisk foto	Grønlandsk stednavn	Navngiver GL	Betydning
1926	19-05	BATBJERG.	I den N-lige del af Kong Christian IX Land på en lille halvø i bunden af fjorden Kangersertuaq helt inde ved kanten af Indlandsisen.	68	32	Ukendt - Lighed med eller forekomst af flagermus. Bat = flagermus.	BAARE 1930-31 - Aflagt i "KANGERDLUGSUAK – From a survey by the British Arctic Air Route Expedition. August 1930." (Watkins et al 1932) som Bat Mountain.	Watkins H.G., D'Aeth N.H., Riley Q., Wager L.R., Stephenson A., Chapman F.S. 1932: The British Arctic Air Route Expedition: Continuation from the May Journal of a paper read at the Special Evening Meeting of the Society on 12 December 1931. The Geographical Journal 79, (6), 466-501).		MAATTAALIGAJIK ILERTEQ.	Nunat Aqqi.	
2029	19-05	BREDEKUPPEL.	2800 moh højt fjeld i den S-lige del af Kong Christian IX Land SV for Mont Forel. Suisse-Ex 1912-13 (Quervain) navngav fjeldet Zürichberg*.	66	36	Formen.	BAARE 1930-31 - Stephenson - Aflagt i "MOUNT FOREL and neighbourhood. Surveyed during the Fourth Journey of the British Arctic Air Route Expedition 1931." (Stephenson 1932) som Broad Dome*.	Stephenson A. 1932: Kangerdlugsuak and Mount Forel: Two Journeys on the British Arctic Air Route Expedition: A paper read at the Evening Meeting of the Society on 11 April 1932. The Geographical Journal 80, (1), 1-14.		BREDDEKUPPEL.	Nunat Aqqi.	
2028	15-02	BROAD DOME.	Bredekuppel*.	66	36		BAARE 1930-31 - Stephenson.			1		
1923	14-12	BUGBEAR BANK.	Bussemandgletsjer*.	65	38		BAARE 1930-31.			2		
1924	19-05	BUSSEMANDGLETSJER.	Gletsjer i bunden af Base Fjord på S-kysten af den S-lige del af Kong Christian IX Land lidt V for Egede og Rothe Fjord/Sermilik.	65	38	"Two miles of this fairly gently sloping ice, which was comparatively free from crevasses, though very uneven, led one to a serious obstacle in the form of a smooth and glassy ice-slope, so steep that is was almost impossible to scale it without the aid of an ice-axe and crampons (metal spikes attached th the sole of the boot). This ice-fall, which was to become a menace to every Ice Cap journey in turn, was named Bugbear Bank, and well did it live up to its name." (Chapman 1934, 22). Gletsjeren gav ekspeditionen adgang til Indlandsisen. En mere beskrivende oversættelse af gletsjerens oprindelige engelske navn "Bugbear Bank" ville have været til "Forbandede Gletsjer" eller på jysk til "Trælse Gletsjer".	BAARE 1930-31 - Aflagt i "The Base Fjord. – From a Survey by A. Stephenson. The British Arctic Air Route Expedition October – 1930." (Watkins 1932) som Bugbear Bank*.	Chapman F.S. 1934: Northern Lights – The official account of the British Arctic Air-Route Expedition 1930-31. Chatto and Windus. London. Watkins H.G. 1932: The British Arctic Air Route Expedition: A paper read at the Special Evening Meeting of the Society on 12 December 1931.The Geographical Journal 79 (5) 353-367.	#	BUSSEMANDGLETSJER.	Nunat Aqqi.	
2026	15-02	CAMP MOUNTAIN.	Fjeldtop på den SV udløber af Mont Forel i den S-lige del af Kong Christian IX Land.	66	36	Holdet slog lejr under dette fjeld på gletsjeren mellem fjeldet og Mont Forel.	BAARE 1930-31 - Stephenson - Aflagt i "MOUNT FOREL and neighbourhood. Surveyed during the Fourth Journey of the British Arctic Air Route Expedition 1931." (Stephenson 1932). Navnet er medtaget på en liste til KVUG's stednavneudvalg (AI-arkiv), som fandt navnet overflødigt. Det bruges ikke nu	Stephenson A. 1932: Kangerdlugsuak and Mount Forel: Two Journeys on the British Arctic Air Route Expedition: A paper read at the Evening Meeting of the Society on 11 April 1932. The Geographical Journal 80, (1), 1-14.		¤.		
2008	15-02	DE QUERVAIN'S PEAK.	Quervain Bjerg*.	66	36		BAARE 1930-31 - Stephenson			1		
1934	14-12	DECEPTION Ø.	Lang og smal ø på kysten af Kong Christian IX Land Midt mellem fjorden Kangersertuaq i N og Kap Louis Ussing i S.	67	32	Forklaringen på navnet er, at "The whole of this part of the coast is very deceptive, for the islands are snow covered and fairly low, making it very difficult to destinguish between the islands and the mainland." (Stephenson 1932, 6). Deception = bedrag.	BAARE 1930-31 - Aflagt i "East Coast of Greenland from latitude 66°N. to 68°N. Surveyed during the first Journey of the British Arctic Air Route Expedition 1930." (Mirrlees 1932) som Deception Island.	Stephenson A. 1932: Kangerdlugsuak and Mount Forel: Two Journeys on the British Arctic Air Route Expedition: A paper read at the Evening Meeting of the Society on 11 April 1932. The Geographical Journal 80, (1), 1-14. Mirrlees S.T.A. 1932: The Weather on a Greenland Air Route: A paper read at the Afternoon Meeting of the Society on 18 April. The Geographical Journal 80, (1), 15-30.		IMMIKKEERTIGAJIK TAKIKKATTAGAJIK.	Nunat Aqqi.	

Id	Dato	Stednavn	Beliggenhed	Bredde	Længde	Oprindelse	Navngiver	Særlig kilde	Arktisk foto	Grønlandsk stednavn	Navngiver GL	Betydning
2033	19-05	DOBBELTHÆTTEN.	Fjeld i fjeldområdet Avantgarden* SØ for Mont Forel i den S-lige del af Kong Christian IX Land med 2 toppe.	66	36	Fjeldets top har 2 toppe, hvoraf den N-ligste er den højeste.	BAARE 1930-31 - Stephenson - Aflagt i "MOUNT FOREL and neighbourhood. Surveyed during the Fourth Journey of the British Arctic Air Route Expedition 1931." (Stephenson 1932) som Double Capped Mountain.	Stephenson A. 1932: Kangerdlugsuak and Mount Forel: Two Journeys on the British Arctic Air Route Expedition: A paper read at the Evening Meeting of the Society on 11 April 1932. The Geographical Journal 80, (1), 1-14.	#	DOBBELTHÆTTEN.	Nunat Aqqi.	
2031	15-02	DOBBELTTÅRNET.	Fjeld i den sydlige del af Kong Christian IX Land umiddelbart SØ for Mont Forel.	66	36	Fjeldet har 2 toppe, hvoraf den S-ligste er den højeste.	BAARE 1930-31 - Stephenson - Aflagt i "MOUNT FOREL and neighbourhood. Surveyed during the Fourth Journey of the British Arctic Air Route Expedition 1931." (Stephenson 1932) som Double Turret Mountain*.	Stephenson A. 1932: Kangerdlugsuak and Mount Forel: Two Journeys on the British Arctic Air Route Expedition: A paper read at the Evening Meeting of the Society on 11 April 1932. The Geographical Journal 80, (1), 1-14.	#	DOBBELTTÅRNET.	Nunat Aqqi.	
1920	14-12	DOG ISLAND.	Hundeø*.	65	38		BAARE 1930-31.			1		
2032	15-02	DOUBLE CAPPED MOUNTAIN.	Dobbelthætten*.	66	36		BAARE 1930-31 - Stephenson.			1		
2030	15-02	DOUBLE TURRET MOUNTAIN.	Dobbelttårnet*.	66	36		BAARE 1930-31 - Stephenson			1		
2207	19-03	FLADØ.	Flad ø tæt på kysten af den mellemste del af Kong Christian IX Land mellem fjorden Kangersertuaq i N og Kap Louis Ussing i S. Lige S for Kap Edvard Holm og V for Nordre Aputiiteeq	67	32	Meget flad ø med største højde på 163 moh. Grundene til at Amdrup (Carlsberg 1898-1900) ikke opdagede øen er bl. a. øens højde og korte afstand til kysten. På Amdrups kort ser øen ud til at være aflagt som et næs.	BAARE 1930-31 - Aflagt i "East Coast of Greenland from latitude 66°N. to 68°N. Surveyed during the first Journey of the British Arctic Air Route Expedition 1930." (Mirrlees 1932) som Flat Island.	Mirrlees S.T.A. 1932: The Weather on a Greenland Air Route: A paper read at the Afternoon Meeting of the Society on 18 April. The Geographical Journal 80, (1), 15-30.		PUKKITTIVAALAGAJIK.	Nunat Aqqi.	
2206	18-03	FLAT ISLAND	Fladø*.	67	32		BAARE 1930-31			1		
2019	23-04	FLAT TOP II.	Nunatak i en række af nunatakker i den S-lige del af Kong Christian IX Land strækkende sig mod Ø fra Mont Forel, begyndende N for Dobbelttårnet.	66	36	Beskrivende.	BAARE 1930-31 - Stephenson - Aflagt i "MOUNT FOREL and neighbourhood. Surveyed during the Fourth Journey of the British Arctic Air Route Expedition 1931." (Stephenson 1932) som nr. 2 nunatak. Navnet er medtaget på en liste til KVUG's stednavneudvalg (AI-arkiv), som fandt navnet overflødigt. Det bruges ikke nu.	Stephenson A. 1932: Kangerdlugsuak and Mount Forel: Two Journeys on the British Arctic Air Route Expedition: A paper read at the Evening Meeting of the Society on 11 April 1932. The Geographical Journal 80, (1), 1-14.		¤.		
2039	15-02	FLAT TOP MOUNTAIN.	Blænkeren*.	66	36	Beskrivende	BAARE 1930-31 - Stephenson - Aflagt i "MOUNT FOREL and neighbourhood. Surveyed during the Fourth Journey of the British Arctic Air Route Expedition 1931." (Stephenson 1932). Navnet er medtaget på en liste til KVUG's stednavneudvalg (AI-arkiv). KVUG afviste navnet og gav det senere navnet Blænkeren*, efter at AACZ 1938 havde foreslået Daugaard-Jensen Bjærg*.	Stephenson A. 1932: Kangerdlugsuak and Mount Forel: Two Journeys on the British Arctic Air Route Expedition: A paper read at the Evening Meeting of the Society on 11 April 1932. The Geographical Journal 80, (1), 1-14.		1		
2024	19-05	FORELPORTEN.	Gletsjer i den S-lige del af Kong Christian IX Land V for Mont Forel.	66	37	Gletsjeren har for BAARE været porten til Mont Forel, da de kom slædende fra Indlandsisen.	BAARE 1930-31 - Stephenson - Aflagt i "MOUNT FOREL and neighbourhood. Surveyed during the Fourth Journey of the British Arctic Air Route Expedition 1931." (Stephenson 1932) som Forel Gates.	Stephenson A. 1932: Kangerdlugsuak and Mount Forel: Two Journeys on the British Arctic Air Route Expedition: A paper read at the Evening Meeting of the Society on 11 April 1932. The Geographical Journal 80, (1), 1-14.	#	FORELPORTEN.	Nunat Aqqi.	

Id	Dato	Stednavn	Beliggenhed	Bredde	Længde	Oprindelse	Navngiver	Særlig kilde	Arktisk foto	Grønlandsk stednavn	Navngiver GL	Betydning
1921	19-05	HUNDEØ.	I Base Fjord* på S-kysten af Kong Christian IX Land umiddelbart V for BAARE's base V for Egede og Rothe Fjord/Sermilik.	65	38	Ekspeditionens hunde blev holdt her.	BAARE 1930-31 - Aflagt i "The Base Fjord. – From a Survey by A. Stephenson. The British Arctic Air Route Expedition October – 1930." (Watkins 1932) som Dog I.*.	Watkins H.G. 1932: The British Arctic Air Route Expedition: A paper read at the Special Evening Meeting of the Society on 12 December 1931.The Geographical Journal 79 (5) 353-367.	#	TULUIT UKIIVIISIMALAAT.	Nunat Aqqi.	
2013	19-05	JOMFRUEN. (BAARE).	Nunatak i den S-lige del af Kong Christian IX Land NNØ for Mont Forel, N for Nordgabet.	66	36	Aflagt som Jungfrau Mountain. Jungfrau måske i respekt for Mont Forels navngivers - De Quervain's - schweiziske baggrund.	BAARE 1930-31 - Stephenson - Aflagt i "MOUNT FOREL and neighbourhood. Surveyed during the Fourth Journey of the British Arctic Air Route Expedition 1931." (Stephenson 1932) som Jungfrau Mountain*.	Stephenson A. 1932: Kangerdlugsuak and Mount Forel: Two Journeys on the British Arctic Air Route Expedition: A paper read at the Evening Meeting of the Society on 11 April 1932. The Geographical Journal 80, (1), 1-14.		JOMFRUEN.	Nunat Aqqi.	
2012	15-02	JUNGFRAU MOUNTAIN.	Jomfruen*.	66	36		BAARE 1930-31 - Stephenson.			1		
1925	21-11	KANGERLUSSUAQ GLETSJER.	Gletsjer mellem Kong Christian IX Land Nord og Kong Christian IX Land Midt. Gletsjeren kommer fra Indlandsisen og løber mod SØ til bunden af fjorden Kangersertuaq.	68	32	Navnet er afledt af det tidligere navn på den fjord, som gletsjeren løber ud i.	BAARE 1930-31 - Aflagt i "KANGERDLUGSUAK – From a survey by the British Arctic Air Route Expedition. August 1930." (Watkins et al 1932) som Kangerdlugsuak Gletscher.	Watkins H.G., D'Aeth N.H., Riley Q., Wager L.R., Stephenson A., Chapman F.S. 1932: The British Arctic Air Route Expedition: Continuation from the May Journal of a paper read at the Special Evening Meeting of the Society on 12 December 1931. The Geographical Journal 79, (6), 466-501).		KANGERLUSSUAQ GLETSJER.	Nunat Aqqi.	
1935	14-12	KRUUSE Ø.	På kysten af den mellemste del af Kong Christian IX Land mellem Kangersertuaq i NØ og Kap Gustav holm i SV. Umiddelbart S for og langs med Kruuse Fjord. Kap C. Christiansen er øens N-spids. Navnet bruges ikke.	67	33	Navnet er afledt af fjordens navn: Kruuse Fjord. Christian Kruuse (1867-1952). Biografi ved Kruuse Fjord*.	BAARE 1930-31 - Aflagt i "East Coast of Greenland from latitude 66°N. to 68°N. Surveyed during the first Journey of the British Arctic Air Route Expedition 1930." (Mirrlees 1932) som Kruuses Island.	Mirrlees S.T.A. 1932: The Weather on a Greenland Air Route: A paper read at the Afternoon Meeting of the Society on 18 April. The Geographical Journal 80, (1), 15-30.	#	MILAAT.	Nunat Aqqi.	
1932	21-11	KÆRVEN.	Fjeld i Kong Christian IX Land Midt på V-siden af fjorden Kangersertuaq.	68	32	Formentlig fjeldets udseende. Notch = kærv.	BAARE 1930-31 - Aflagt i "KANGERDLUGSUAK – From a survey by the British Arctic Air Route Expedition. August 1930." (Watkins et al 1932) som Notched Mountain*.	Watkins H.G., D'Aeth N.H., Riley Q., Wager L.R., Stephenson A., Chapman F.S. 1932: The British Arctic Air Route Expedition: Continuation from the May Journal of a paper read at the Special Evening Meeting of the Society on 12 December 1931. The Geographical Journal 79, (6), 466-501).		KÆRVEN.	Nunat Aqqi.	
1937	14-12	LAKE FJORD.	Wandel Fjord*.	66	34	Fjorden strækker sig fra mundingen mod N til et bassin, der mod N ender i gletsjeren Tuttiliip Kattertarpia, mod Ø og V er der fjelde. Lidt før bunden af fjorden strækker en kort fjordarm sig mod V, der fortsætter i en dal med søen Tuttiliip Imia, som BAARE havde udpeget som landingsplads for flyvebåde. Denne sø gav fjorden navn. Det var i denne fjord, at H.G. Watkins omkom i 1932, da han var på sæljagt fra kajak ud for gletsjeren. Der er rejst et mindesmærke for Watkins på pynten mellem gletsjeren og fjordarmen.	BAARE 1930-31 - "It was named Lake Fjord by Watkins, and takes its name from a large lake 2½ miles long and about 1 mile from the head of the fjord." (Rymill et al 1934, 364) - Fjorden er aflagt i "East Coast of Greenland from latitude 66°N. to 68°N. Surveyed during the first Journey of the British Arctic Air Route Expedition 1930." (Mirrlees 1932)	Rymill J.R., Riley Q, Chapman F.S. 1934: The Tugtilik (Lake Fjord) Country, East Greenland. A paper read at the Evening Meeting of the Society on 18 December 1933. The Geographical Journal 83, (5), 364-377. Mirrlees S.T.A. 1932: The Weather on a Greenland Air Route: A paper read at the Afternoon Meeting of the Society on 18 April. The Geographical Journal 80, (1), 15-30.	#	TUTTILIK.	Nunat Aqqi.	Hvor der er rensdyr.

Id	Dato	Stednavn	Beliggenhed	Bredde	Længde	Oprindelse	Navngiver	Særlig kilde	Arktisk foto	Grønlandsk stednavn	Navngiver GL	Betydning
2007	15-02	LITTLE FOREL.	Fruebjerg*.	66	36	"We therefore sledged across to a mountain we called Little Forel, owing to its close resemblance to Mount Forel, and climbed it, ..." (Stephenson 1932, 10). Stephenson har navngivet det fjeld, som De Quervain havde navngivet Frauenberg* i 1912, men som i 1932 hverken var autoriseret eller aflagt i kort.	BAARE 1930-31 - Stephenson - Aflagt i "MOUNT FOREL and neighbourhood. Surveyed during the Fourth Journey of the British Arctic Air Route Expedition 1931." (Stephenson 1932)	Stephenson A. 1932: Kangerdlugsuak and Mount Forel: Two Journeys on the British Arctic Air Route Expedition: A paper read at the Evening Meeting of the Society on 11 April 1932. The Geographical Journal 80, (1), 1-14.		2		
2035	19-05	MEDET.	Fjeld S for Mont Forel i Kong Christian IX Land. Det SV-lige forbjerg i fjeldområdet Avantgarden*.	66	36	"Med" er et gammelt ord for et pejlingsmærke, som et navigationspunkt. Fjeldet er et markant hjørne mellem Bjørnegletsjer og Paris Gletsjer, som der er blevet navigeret efter.	BAARE 1930-31 - Stephenson - Aflagt i "MOUNT FOREL and neighbourhood. Surveyed during the Fourth Journey of the British Arctic Air Route Expedition 1931." (Stephenson 1932) som Navigation Peak* der er oversat til Medet.	Stephenson A. 1932: Kangerdlugsuak and Mount Forel: Two Journeys on the British Arctic Air Route Expedition: A paper read at the Evening Meeting of the Society on 11 April 1932. The Geographical Journal 80, (1), 1-14.		MEDET.	Nunat Aqqi.	
2025	23-03	NAVIGATION COL.	Fjeldtop i den S-lige del af Kong Christian IX Land SV for Mont Forel på den V-lige udløber af Bredekuppel.	66	37	Fjeldet ligger direkte i forlængelse af ekspeditionens rute fra Indlandsisen, så det har formentlig været et sigtepunkt i navigationen.	BAARE 1930-31 - Stephenson - Aflagt i "MOUNT FOREL and neighbourhood. Surveyed during the Fourth Journey of the British Arctic Air Route Expedition 1931." (Stephenson 1932) som Navigation Col. Navnet er medtaget på en liste til KVUG's stednavneudvalg (AI-arkiv), som fandt navnet overflødigt. Det bruges ikke nu.	Stephenson A. 1932: Kangerdlugsuak and Mount Forel: Two Journeys on the British Arctic Air Route Expedition: A paper read at the Evening Meeting of the Society on 11 April 1932. The Geographical Journal 80, (1), 1-14.		¤.		
2034	15-02	NAVIGATION PEAK.	Medet*.	66	36		BAARE 1930-31 - Stephenson.			1		
2195	18-03	NEW ISLAND.	Nyø*.	67	33		BAARE 1930-31.			1		
2196	18-03	NEW MOUNTAINS.	Watkins Bjerge*. 2. Scoresbysund pejlede bjergene aug. 1932, så de kunne placeres. Aflagt i "The East Coast of Greenland from Scoresby Sound to Angmagssalik" (Mikkelsen 1933a, 386).	69	28	Stednavnet er rent beskrivende.	BAARE 1930-31 - "In this area the New Mountains, photographed from the air to the northwards, …" (Watkins et al 1932, 486) 29. aug. 1930. Også fotograferet aug. 1933 af 7. Thule, der omtalte fjeldpartiet som Knud Rasmussens Fjelde*. "New Mountains" opfattes ikke som et forslag til navn. KVUG navngav senere fjeldpartiet Watkins Bjerge efter opdageren (RA).	Watkins H.G., D'Aeth N.H., Riley Q., Wager L.R., Stephenson A., Chapman F.S. 1932: The British Arctic Air Route Expedition: Continuation from the May Journal of a paper read at the Special Evening Meeting of the Society on 12 December 1931. The Geographical Journal 79, (6), 466-501). Mikkelsen E. 1933a: The Blosseville Coast of East Greenland: A paper read at the Evening Meeting of the Society on 6 February 1933. The Geographical Journal 81, (5), 385-403. RA: Stednavneudvalget for Grønland; løbenr. 16-18.		2		
1928	19-05	NORDBJERG. (BAARE - Kangersertuaq).	I den V-lige del af Kong Christian IX Land Nord NØ for Nordfjord, der er den inderste arm i fjorden Kangersertuaq. Mellem Nordfjord Gletsjer og Styrtegletsjer.	68	32	Afledt af fjordens navn.	BAARE 1930-31 - Aflagt i "KANGERDLUGSUAK – From a survey by the British Arctic Air Route Expedition. August 1930." (Watkins et al 1932) som North Mountain*.	Watkins H.G., D'Aeth N.H., Riley Q., Wager L.R., Stephenson A., Chapman F.S. 1932: The British Arctic Air Route Expedition: Continuation from the May Journal of a paper read at the Special Evening Meeting of the Society on 12 December 1931. The Geographical Journal 79, (6), 466-501).		NORDBJERG.	Nunat Aqqi.	

Id	Dato	Stednavn	Beliggenhed	Bredde	Længde	Oprindelse	Navngiver	Særlig kilde	Arktisk foto	Grønlandsk stednavn	Navngiver GL	Betydning
2011	19-05	NORDBJERG. (BAARE - Mont Forel).	Nunatak i den S-lige del af Kong Christian IX Land N for Mont Forel og Nordgabet, lidt V for Jomfruen.	67	36	Formentlig navngivet sammen med Sydbjerg, henholdsvis N og S for Nordgabet.	BAARE 1930-31 - Stephenson - Aflagt i "MOUNT FOREL and neighbourhood. Surveyed during the Fourth Journey of the British Arctic Air Route Expedition 1931." (Stephenson 1932) som North Mountain*.	Stephenson A. 1932: Kangerdlugsuak and Mount Forel: Two Journeys on the British Arctic Air Route Expedition: A paper read at the Evening Meeting of the Society on 11 April 1932. The Geographical Journal 80, (1), 1-14.		NORDBJERG.	Nunat Aqqi.	
1930	19-05	NORDFJORD. (BAARE).	Fjord i den V-lige del af Kong Christian IX Land Nord; den inderste arm af fjorden Kangersertuaq pegende mod N.	68	32	Beskrivende. Formentlig fjordens beliggenhed i forhold til hovedfjorden.	BAARE 1930-31 - Aflagt i "KANGERDLUGSUAK – From a survey by the British Arctic Air Route Expedition. August 1930." (Watkins et al 1932) som North Fjord*.	Watkins H.G., D'Aeth N.H., Riley Q., Wager L.R., Stephenson A., Chapman F.S. 1932: The British Arctic Air Route Expedition: Continuation from the May Journal of a paper read at the Special Evening Meeting of the Society on 12 December 1931. The Geographical Journal 79, (6), 466-501).		NORDFJORD.	Nunat Aqqi.	
2016	19-05	NORDGABET.	Åbning mod Indlandsisen. Ismark/gletsjer i den S-lige del af Kong Christian IX Land N for Mont Forel strækkende sig fra V mod Ø ind i fjeldområdet mellem Avantgarden* og Kronprins Frederik Bjerge*.	66	36	Beskrivende som åbning mod N i modsætning til Forelporten, der vender mod S.	BAARE 1930-31 - Stephenson - Aflagt i "MOUNT FOREL and neighbourhood. Surveyed during the Fourth Journey of the British Arctic Air Route Expedition 1931." (Stephenson 1932) som North Gap*.	Stephenson A. 1932: Kangerdlugsuak and Mount Forel: Two Journeys on the British Arctic Air Route Expedition: A paper read at the Evening Meeting of the Society on 11 April 1932. The Geographical Journal 80, (1), 1-14.	#	NORDGABET.	Nunat Aqqi.	
2021	19-05	NORDPOSTEN.	Nunatak i den S-lige del af Kong Christian IX Land V for Mont Forel, SV for Fruebjerg. På N-siden af Forelporten, pendant til Sydposten.	66	37	Nunatakken er "stolpen" på N-siden af Forelporten.	BAARE 1930-31 - Stephenson - Aflagt i "MOUNT FOREL and neighbourhood. Surveyed during the Fourth Journey of the British Arctic Air Route Expedition 1931." (Stephenson 1932) som North Post*.	Stephenson A. 1932: Kangerdlugsuak and Mount Forel: Two Journeys on the British Arctic Air Route Expedition: A paper read at the Evening Meeting of the Society on 11 April 1932. The Geographical Journal 80, (1), 1-14.		NORDPOSTEN.	Nunat Aqqi.	
1929	14-12	NORTH FJORD.	Nordfjord (BAARE)*.	68	32		BAARE 1930-31.			1		
2015	15-02	NORTH GAP.	Nordgabet*.	66	36		BAARE 1930-31 - Stephenson			1		
1927	14-12	NORTH MOUNTAIN. (BAARE - Kangersertuaq)	Nordbjerg (BAARE - Kangersertuaq)*.	68	32		BAARE 1930-31 - Watkins			1		
2010	15-02	NORTH MOUNTAIN. (BAARE - Mont Forel).	Nordbjerg (BAARE - Mont Forel)*.	67	36		BAARE 1930-31 - Stephenson			1		
2020	15-02	NORTH POST.	Nordposten*.	66	36		BAARE 1930-31 - Stephenson.			1		
1931	14-12	NOTCHED MOUNTAIN.	Kærven*.	68	32		BAARE 1930-31.			1		
1936	19-03	NYØ.	På kysten af den midterste del af Kong Christian IX Land og adskilt fra fastlandet af Jago Sund. Mellem Kangersertuaq i NØ og Kap Gustav Holm i SV.	67	33	BAARE opdagede, at en del af fastlandet faktisk var en ny ø, deraf navnet.	BAARE 1930-31 - Aflagt i "East Coast of Greenland from latitude 66°N. to 68°N. Surveyed during the first Journey of the British Arctic Air Route Expedition 1930." (Mirrlees 1932) som New Island.	Mirrlees S.T.A. 1932: The Weather on a Greenland Air Route: A paper read at the Afternoon Meeting of the Society on 18 April. The Geographical Journal 80, (1), 15-30.		NYØ.	Nunat Aqqi.	

Id	Dato	Stednavn	Beliggenhed	Bredde	Længde	Oprindelse	Navngiver	Særlig kilde	Arktisk foto	Grønlandsk stednavn	Navngiver GL	Betydning
2014	15-02	PERFEKTNUNATAK.	Nunatak i den S-lige del af Kong Christian IX Land tæt NØ for Mont Forel på S-siden af Nordgabet.	66	36	Formentlig nunatakkens regulære pyramidalske form.	BAARE 1930-31 - Stephenson - Aflagt i "MOUNT FOREL and neighbourhood. Surveyed during the Fourth Journey of the British Arctic Air Route Expedition 1931." (Stephenson 1932) som Perfect Nunatak.	Stephenson A. 1932: Kangerdlugsuak and Mount Forel: Two Journeys on the British Arctic Air Route Expedition: A paper read at the Evening Meeting of the Society on 11 April 1932. The Geographical Journal 80, (1), 1-14.		PERFEKTNUNATAK.	Nunat Aqqi.	
2009	19-03	QUERVAIN BJERG.	I den S-lige del af Kong Christian IX Land SSV for Mont Forel ved skæringen mellem den N-fra kommende Paris Gletsjer og den Ø-fra kommende Kristian Gletsjer, lige N for Femstjernen. Ligger umiddelbart Ø for Schweizerland* (KVUG). Suisse-Ex 1912-13 (Quervain) navngav fjeldet Steenstrups Fjeld*.	66	36	Alfred de Quervain (1879-1927). Schweizisk geofysiker. Født i Thun i kanton Bern. 1897 student fra gymnasiet i Bern. 1898 naturvidenskabelige studier koncentreret om geofysik og meteorologi med praktik ved Observatoire de Météorologie Dynamique ved Versailles. Vinteren 1900/01 i Moskva for at gennemføre meteorologiske målinger fra balloner. 1902 doktor og ansat hos Eduard Bruckner (Brückner Gletsjer*) i Bern. 1905 privatdocent i meteorologi ved universitetet i Strasbourg. 1906 vicedirektør ved Schweizerischen Meteorologischen Centralanstalt i Zürich. 1909 leder af en ekspedition til bunden af Uummannaq Fjord med henblik på meteorologiske og glaciologiske undersøgelser, foretog en vandring på Indlandsisen. 1910 docent i meteorologi og seismologi ved universitetet og Eidgenössische Technische Hochschule (ETH) i Zürich. 1912 organisator og leder af L'expédition suisse au Groenland (Suisse-Ex 1912-13). 1913 medlem af Société vaudoise des Sciences naturelles og kort efter æresmedlem og Det Kgl. Danske Geografiske Selskabs guldmedalje. Konstruerede sammen med Auguste Piccard (1884-1962) en 20 tons tung universalseismograf. Arbejdede fra 1910 også for etableringen af en alpeforskningsstation på Jungfraujoch.	BAARE 1930-31 - Stephenson som De Quervain's Peak*. "There are many peaks and high ranges comparing favourably with Forel, and one which we named De Quervain's Peak is a possible rival to it." (Stephenson 1932, 12). Stephenson har hverken beskrevet lokalitetens placering eller aflagt den på det ledsagende kort. (Stephenson 1932). Navngivningen er foretaget i respekt for De Quervain, og KVUG valgte et markant fjeld til navnet. De Quervain har set fjeldet på 145 km's afstand og navngivet det Steenstrups Fjeld* efter geologen K.J.V. Steenstrup (K.J.V. Steenstrup Nordre Bræ*).	Stephenson A. 1932: Kangerdlugsuak and Mount Forel: Two Journeys on the British Arctic Air Route Expedition: A paper read at the Evening Meeting of the Society on 11 April 1932. The Geographical Journal 80, (1), 1-14.		QUERVAIN BJERG.	Nunat Aqqi.	
2017	15-02	SOUTH MOUNTAIN.	Sydbjerg*.	66	36		BAARE 1930-31 - Stephenson.			1		
2022	15-02	SOUTH POST.	Sydposten*.	66	37		BAARE 1930-31 - Stephenson.			1		
2018	19-05	SYDBJERG.	Nunatak i den S-lige del af Kong Christian IX Land tæt N for Mont Forel. På S-siden af Nordgabet.	66	36	Formentlig navngivet sammen med Nordbjerg og som en pendant til dette på S-siden af Nordgabet.	BAARE 1930-31 - Stephenson - Aflagt i "MOUNT FOREL and neighbourhood. Surveyed during the Fourth Journey of the British Arctic Air Route Expedition 1931." (Stephenson 1932) som South Mountain.	Stephenson A. 1932: Kangerdlugsuak and Mount Forel: Two Journeys on the British Arctic Air Route Expedition: A paper read at the Evening Meeting of the Society on 11 April 1932. The Geographical Journal 80, (1), 1-14.		SYDBJERG.	Nunat Aqqi.	
2023	19-05	SYDPOSTEN.	Nunatak i den S-lige del af Kong Christian IX Land VSV for Mont Forel på S-siden af Forelporten.	66	37	Nunatakken er "stolpen" på S-siden af Forelporten.	BAARE 1930-31 - Stephenson - Aflagt i "MOUNT FOREL and neighbourhood. Surveyed during the Fourth Journey of the British Arctic Air Route Expedition 1931." (Stephenson 1932) som South Post*.	Stephenson A. 1932: Kangerdlugsuak and Mount Forel: Two Journeys on the British Arctic Air Route Expedition: A paper read at the Evening Meeting of the Society on 11 April 1932. The Geographical Journal 80, (1), 1-14.		SYDPOSTEN.	Nunat Aqqi.	

Id	Dato	Stednavn	Beliggenhed	Bredde	Længde	Oprindelse	Navngiver	Særlig kilde	Arktisk foto	Grønlandsk stednavn	Navngiver GL	Betydning
2227	22-06	UMIVIK.	Bugt på den N-lige del af Kong Frederik VI Kyst SV for Fridtjof Nansens Halvø.	64	40	Formentligt et lokalt navn. Navnet bruges også i Nunat Aqqi i formen Umiivik om kystlandet N for Gyldenløve Fjord.	BAARE 1930-31 - Aflagt i "From IKERSUAK to UMIVIK BAY – Surveyed during the Seventh Journey of the British Arctic Air Route Expedition 1931." (Watkins et al 1932) som Umivik Bay.	Watkins H.G., D'Aeth N.H., Riley Q., Wager L.R., Stephenson A., Chapman F.S. 1932: The British Arctic Air Route Expedition: Continuation from the May Journal of a paper read at the Special Evening Meeting of the Society on 12 December 1931. The Geographical Journal 79, (6), 466-501).	197888 ++	UMIIVIIP KANGERTSIVA.	Nunat Aqqi.	

Antal poster: 55

Stednavnelisterne er beskyttede i henhold til lov om ophavsret, og rettighederne tilhører Jan Løve. Hvis oplysninger fra listerne publiceres i anden sammenhæng, bedes følgende anført: "Copyright Jan Løve/Arktisk Institut".

Østgrønlandske Stednavne - fra den første kortlægning

Treårsekspeditionen til Christian X Land 1931-34 (L. Koch)

Version: 09-05-2023

Id	Dato	Stednavn	Beliggenhed	Bredde	Længde	Oprindelse	Navngiver	Særlig kilde	Arktisk foto	Grønlandsk stednavn	Navngiver GL	Betydning
1116	20-06	AD.S. JENSEN LAND.	Landområde S for Dove Bugt afgrænset mod N af Trangsund, mod Ø af Store Bælt, mod S af Bessel Fjord og mod V af Soranerbræen og Inderbredningen.	76	21	Adolf Severin Jensen (1866-1953). 1917 professor i zoologi ved Kbh.'s Universitet. Medlem af komiteen for Treårsekspeditionen 1931-34 (L. Koch). Biografi ved Kap Adolf Jensen*.	Treårs 1931-34 (L. Koch) - Kortlagt under Treaarsekspeditionen til Christian X's Land 1931-34 - Aflagt i "Map of East Greenland (76°- c 82°45' n.lat.)" (Koch 1940, Pl. 20).	Koch L. 1940: Survey of North Greenland. Meddelelser om Grønland 130, (1), 1-364.		AD.S. JENSEN LAND.	Nunat Aqqi.	
1331	11-08	ADOLF S. JENSEN LAND.	Ad.S. Jensen Land*.	76	21		Treårs 1931-34 (L. Koch)			1		
2471	20-06	BLÅSØ.	Sø i Skallingen i den S-lige del af Kronprins Christian Land, N for Kap Steglich-Petersen som ligger på et fjeldplateu, som er afskåret fra Skallingen af Blåsø.	79	22	Navnet er formentlig inspireret af søens farve set fra Kochs flyvemaskine.	Treårs 1931-34 (L. Koch) - LK ved ved overflyvning i aug. 1933 - Aflagt i "Treaarsekspeditionen 1931-34 (1933)" (Koch 1940, Pl. 16) som Blaasö.	Koch L. 1940: Survey of North Greenland. Meddelelser om Grønland 130, (1), 1-364.		BLÅSØ.	Nunat Aqqi.	
1132	20-06	CHARCOT LAND.	Land i Kong Christian X Land SV for Nathorst Land, N for Daugaard-Jensen Gletsjer og Ø for Indlandsisen. Ved bunden af Nordvestfjorden*, der er den NV-lige sidefjord til Scoresby Sund.	71	28	Jean-Babtiste Charcot (1867-1936). Fransk polarforsker og oceanograf. Besøgte Scoresby Sund området 7 gange, og transporterede i 1932 Lauge Kochs fly fra IS til Scoresby Sund på "Pourqoi-Pas?" (Pourquoi-Pas Gletsjer*). Jean-Baptiste (Étienne August) Charcot (1867-1936). Biografi ved Charcot Fjelde*.	Treårs 1931-34 (L. Koch) - Kortlagt under Treaarsekspeditionen til Christian X's Land 1931-34 - Aflagt i "Map of East Greenland (68°- 76° n.lat.)" (Koch 1940, Pl. 19).	Koch L. 1940: Survey of North Greenland. Meddelelser om Grønland 130, (1), 1-364.		CHARCOT LAND.	Nunat Aqqi.	
2244	21-10	CHRISTIAN IV GLETSJER.	Stor gletsjer i Kong Christian IX Land Nord glidende fra Indlandsisen og Wager Nunatakker V for Geikie Plateau med S-lig retning og med front mod Nansen Fjord.	68	30	Navngivet efter Kong Christian IV, formentlig på grund af hans arktiske og grønlandske interesser og aktiviteter. Han har ikke selv været i GL. Kong Christian IV (1588-1648), født 1577. 1588-96 konge med formynderregering. 1599 chef for en eskadre på 12 skibe på "fiskeriinspektion" til Nordkap og videre til grænsen til Rusland. Udsendte 3 ekspeditioner til GL i 1605-07 med James Hall (?-1612) som navigatør, JH deltog muligvis i John Davis' (Kap Discord*) rejser 1785-86. - I 1605 3 skibe under ledelse af skotten, kaptajn i den danske flåde John Cunningham (1575-1651) i "Trost" med JH og med Godske Lindenov i "Røde Løve" også omtalt som "Løven" samt englænderen John Knight i "Marekatten" eller "Katten" eller "Grønlandske Kat". - I 1606 5 skibe under Godske Lindenov (Lindenow Fjord*) i "Trost" med JH og med John Cunningham i "Røde Løve", nordmanden Hans Bruun i "Ørnen", Carsten Richardson fra Flensborg i skotske "The Gilliflowre" og bergenseren Anders Nolck i "Marekatten". - I 1607 2 skibe under Carsten Richardson i "Trost" med JH og Guttorm Nielsen i "Barken". De havde til opgave at søge efter nordboerne på SØ-kysten. Denne ekspedition kom ind under SØ-kysten. Udsendte 1615 en eskadre under admiral Gabriel Kruse til Svalbard. Udsendte i 1619 Jens Munk (Jens Munk Ø*) med 2 skibe for at finde NV-passagen. Chr. IV var meget involveret i flåden og ledte selv under Torstenssonkrigen (1643-45) en eskadre på 9 skibe, der i maj 1644 slog en svensk-hollandsk flåde på 13 skibe i Listerdyb ved Sild, og kæmper i juli 1644 med en svensk flåde på mere end 40 skibe på Colberger Heide*.	Treårs 1931-34 (L. Koch) - LK observerede gletsjeren under en flyvning i aug. 1933 og aflagde den på "Map of East Greenland (68°- 76° n.lat.)" (Koch 1940, Pl. 19) som King Christian IV Gl. KVUG foretrak Christian IV Gletsjer fremfor 7. Thule 1932-33 (Rasmussen)'s 7. Thule-Ekspeditions Gletscher*. (RA).	Koch L. 1940: Survey of North Greenland. Meddelelser om Grønland 130, (1), 1-364). RA: Stednavneudvalget for Grønland; løbenr. 16-18.		CHRISTIAN IV GLETSJER.	Nunat Aqqi.	

Id	Dato	Stednavn	Beliggenhed	Bredde	Længde	Oprindelse	Navngiver	Særlig kilde	Arktisk foto	Grønlandsk stednavn	Navngiver GL	Betydning
2129	20-06	DAUGAARD-JENSEN GLETSJER.	Ved kanten af Indlandsisen i Kong Christian X Land mellem Charcot Land og Hinks Land med front mod Nordvestfjord.	71	28	Jens Daugaard-Jensen (1871-1938). 1871 født i Skovgårde, Himmerland. 1878 skole i Stor-Arden. 1881 realskole i Randers afsluttet med præliminæreksamen i Randers i 1886. 1886 apotekerlærling i Aalborg, men afbryder vinteren 1887, derefter ufaglært kontorist på herredskontorer i Mariager og Terndrup. 1890 i Kbh. og starter på jurastudium, og på sagførerkontor. 1892 exam. jur. og fuldmægtig Terndrup herredskontor. 1893 sagførerfuldmægtig i Mariager. 1894 volontør på KGH's kontor i Kbh. og senere i Uummannaq, 1895 assistent i Kbh. og 1898 fuldmægtig. 1900 gift med Ida Louise Catharine f. Jensen (1875-1955) og inspektør og skifteforvalter for N-GL med bopæl i Godhavn/Qeqertarsuaq. Bevilling til at skrive efternavnet med bindestreg. 1905 indgav JD-J et forslag til indenrigsministeren om reformering af administrationen af GL. 1907 rejse i GL med indenrigsminister S. Berg. 1908 vedtagelse af styrelseslov for GL på baggrund af JD-J's forslag fra 1905. 1912 vedtagelse af ny styrelseslov for GL og JD-J ny direktør for Grønlands Styrelse. Næstformand i KVUG. 1924 protesterer mod traktaten som skulle give nordmænd ret til fangst i SØ-GL. 1930 GL-rejse med statsminister Th. Stauning. Formand for komiteen for Treårsekspeditionen til Christian X Land 1931-34 (L. Koch). 1931 vært for rigsdagsdelegation på rejse i GL. 1937 æresmedlem af Det Grønlandske Selskab. 1938 død pga. sygdom.	Treårs 1931-34 (L. Koch) - Treårsekspeditionen til Christian X Land 1931-34 (L. Koch) - JD-J var formand for ekspeditionskomiteen. Aflagt i "Map of Greenland (68°-76° n. lat)" (Koch 1940, Pl. 19).	Koch L. 1940: Survey of North Greenland. Meddelelser om Grønland 130, (1), 1-364.	#	DAUGAARD-JENSEN GLETSJER.	Nunat Aqqi.	
17781	21-11	DENDRITGLETSJER.	Gletsjer i den N-lige del af Kong Christian IX Land med start på SØ-siden af Geikie Plateau og forløb mod Ø svingende til S og front mod Barclay Bugt.	69	24	Navngivet efter sin form med mange små sidegletsjere, så den derved får en form som et træ med mange sidegrene; dendritformet.	Treårs 1931-34 (L. Koch) - LK ved overflyvning i aug. 1933 - Aflagt i "Map of East Greenland (68°-76°)" (Koch 1940, Pl. 19).	Koch L. 1940: Survey of North Greenland. Meddelelser om Grønland 130, (1), 1-364.		DENDRITGLETSJER.	Nunat Aqqi.	
1119	20-06	FLADE ISBLINK.	Stort fladt isdækket lavt kystland i den N-lige del af Kronprins Christian Land.	80	14	Navnet er formentlig beskrivende.	Treårs 1931-34 (L. Koch) - LK ved overflyvning i aug. 1933 - Aflagt i "Treaarsekspeditionen 1931-34 (1933)" (Koch 1940, Pl. 16).	Koch L. 1940: Survey of North Greenland. Meddelelser om Grønland 130, (1), 1-364.		FLADE ISBLINK.	Nunat Aqqi.	
17780	21-11	GEIKIE PLATEAU.	Plateau i den N-lige del af Kong Christian IX Land Nord mellem fjeldene langs Gåsefjord, Scoresby Sund, yderkysten og Watkins Land.	69	25	Til minde om ARCHIBALD GEIKIE (1835-1924) UK geolog. Gik på Edinburgh High School og University of Edinburgh. 1855 ansat ved the British Geological Survey. 1865 medlem af Royal Society. 1867 direktør for den nyoprettede del af Geological Survey for Skotland. 1871 tillige professor i geologi og mineralogi ved University of Edinburgh, og gift med Alice Gabrielle Anne Marie Pignatel. 1881 tildelt the Geological Society of Londons Murchison medalje, og udnævnt til generaldirektør for the Geological Survey of UK og direktør for the Museum of Practical Geology i London. 1901 pensioneret. 1909 præsident for Royal Society.	Treårs 1931-34 (L. Koch) - LK ved overflyvning i aug. 1933 - Aflagt i "Map of East Greenland (68°-76°)" (Koch 1940, Pl. 19).	Koch L. 1940: Survey of North Greenland. Meddelelser om Grønland 130, (1), 1-364.		GEIKIE PLATEAU.	Nunat Aqqi.	
2474	20-06	GRENEN. (Treårs).	Nunatakker i den N-lige del af Kronprins Christian Land, S-ligst på Flade Isblink	81	15	Navnet Grenen er formentlig inspireret af navnet på spidsen af Nordjylland, jf. "The East Greenland mountain range, extending northward … In continuation of Dronning Louise Land and the nunataks west of Duke of Orleans Land … to Kronprins Christian Land, where it terminates in Grenen." (Koch 1935, 611).	Treårs 1931-34 (L. Koch) - LK ved ved overflyvning i aug. 1933 - Aflagt i "Treaarsekspeditionen 1931-34 (1933)" (Koch 1940, Pl. 16).	Koch L. 1935: A Day in North Greenland. Geografiska Annaler (Sven Hedin), 609-620. Koch L. 1940: Survey of North Greenland. Meddelelser om Grønland 130, (1), 1-364.		GRENEN.	Nunat Aqqi.	

Id	Dato	Stednavn	Beliggenhed	Bredde	Længde	Oprindelse	Navngiver	Særlig kilde	Arktisk foto	Grønlandsk stednavn	Navngiver GL	Betydning
17779	21-11	GRONAU NUNATAKKER	Nunatakker i den NV-lige del af Kong Christian IX Land Nord ved kanten af Indlandsisen.	69	29	Oprindeligt opdaget af Wolfgang von Gronau under flyvning fra Scoresby Sund over Indlandsisen til Sukkertoppen 15. aug. 1931. Fotograferet af Treårs 1931-34 (L. Koch) ved overflyvning i aug. 1933 - Aflagt i "Map of East Greenland (68°-76°)" (Koch 1940, Pl. 19) som von Gronau Nunataks og omfattende nuværende Gronau Nunatakker*, Dødemandstoppene* og Wager Nunatakker* med mellemliggende gletsjere og isplateauer. Hans WOLFGANG von GRONAU (1893-1977) D flyver. Født og opvokset i Berlin. 1911 meldte sig til den tyske flåde og gjorde efter endt grunduddannelse tjeneste ved store skibe. Pga. hans interesse for flyvning blev han overført til flådens flyvevæsen og uddannet som pilot. Efterfølgende tjeneste ved forskellige enheder og sluttede krigen som chef for flyvebådsstationen ved Wilhelmshaven. 1918 gift med Irma Hell (1895-1981), ægteskabet opløst 1934. Da flåden blev opløst i 1918, var WvG Oberleutnant zur See. Herefter forskellige civile job og fra 1925 knyttet til Deutsche Verkehrsfliegerschule (DVS), der var en forløber for Luftwaffe. 1930 og 1931 gennemførte WvG transatlantiske flyvninger fra Sild via Færøerne, Island, Grønland og Labrador til New York med en Dornier Wal flyvebåd med besætning på i alt 4. I 1930 fløj WvG over S-GL. I 1931 landede WvG ved Scoresbysund og ved Sukkertoppen.1932 gennemførte WvG en jordomflyvning på 111 dage med en nyere Dornier Wal flyvebåd med 4 mands besætning. Også på denne flyvning passerede han GL og landede i Ivittuut. 1934 præsident for Aeroclub von Deutschland, 1935 vicepræsident for Fédération Aéronautique Internationale. 1935 gift med Hertha Seelmann-Mirow (1901-1988). 1939 luftattache ved den tyske ambassade i Japan, 1943 generalmajor. 1945 interneret efter kapitulationen og blev aug. 1945 US krigsfange. 1947 løsladt og bosat i Oberbayern. Teknisk rådgiver for Lufthansa.	Treårs 1931-34 (L. Koch) til minde om Wolfgang von Gronau. KVUG anerkendte navnet Gronau Nunatakker men indskrænkede nunatakgruppen til at omfatte nunatakkerne mellem Grønlands Styrelse Gletsjer og Gronau Gletsjer.	Koch L. 1940: Survey of North Greenland. Meddelelser om Grønland 130, (1), 1-364.	200021 ++	GRONAU NUNATAKKER.	Nunat Aqqi.	
23437	22-12	JANUS Ø.	Ø på Ø-kysten af Liverpool Land umiddelbart S for Kap Greg og Holloway Bugt.	70	21	Opkaldte øen efter Janus Sørensen, der i foråret 1928 berejste Ø-kysten af Liverpool Land med hundeslæde. JANUS Georg Valdemar SØRENSEN (1887-1978). DK-søofficer. 1901 lærling i søværnet og optaget på underofficersskolen. 1905 konstabel. 1907 overmatros. 1908 underbådsmand. 1911-12 uddannet som flyver indenfor søværnet. 1913 deltog i opmålingsekspedition i omkring IS. 1915-21 tjeneste i ubåde. 1919 bådsmand. 1921-22 med skoleskibet "København" som lærer. 1923 dæksofficer af 3. grad. 1924-25 leder af bygningen af Ammassalik radiostation.1927 søminemester af 2. grad. 1927-28 leder af bygningen af radiostation og seismisk anlæg i Scoresbysund og foretog flere slæderejser i Liverpool Land. 1933 afskediget og ansat ved Geodætisk Institut med arbejde især i GL bl.a. som fører af "Kivioq" (Kivioq Havn*). 1943-55 formand for foreningen Ørnen (Ørnen Ø*), derefter æresmedlem. 1948 genantaget i søværnet som materielmester I. 1949-50 tilforordnet Grønlandskommissionen. 1951 orlogskaptajn af specialgruppen i reserven. 1952 afskediget pga. alder og antaget til speciel tjeneste indtil 1957. 1955 medlem af Arktisk Råd. 1955-65 medlem af Marineforeningens hovedbestyrelse, derefter æresmedlem.1957 medlem af udvalget vedr. besejling af GL.	Treårs 1931-34 (Koch) - Formentlig efter forslag fra Laurits Bruhn, der kortlagde området (Higgins 2010, 207).	Higgins A.K. 2010: Exploration history and place names of northern East Greenland. Geological Survey of Denmark and Greenland Bulletin 21, 1-368.		IMMIKKEERTIGAJIK UUNARTERTALIK.	Nunat Aqqi.	

Id	Dato	Stednavn	Beliggenhed	Bredde	Længde	Oprindelse	Navngiver	Særlig kilde	Arktisk foto	Grønlandsk stednavn	Navngiver GL	Betydning
2468	23-02	KAP BERNHOFT.	Forbjerg mod SØ i den S-lige del af Kronprins Christian Land ved skæringen mellem den V-fra kommende gletsjer i Nioghalvfjerdsfjorden og den N-gående gletsjerarm Spaltegletsjer, der har front mod Dijmphna Sund.	79	20	Navngivet efter H.A. Bernhoft, formand for den danske delegation ved Grønlandsprocessen i Haag. Herman Anker Bernhoft (1869-1958). DK diplomat. 1888 student. 1894 cand.jur. og ansat i Nordre Birk. 1896 sekretær i udenrigsministeriet. 1899 fuldmægtig. 1908 kontorchef. 1908-10 gesandt i Wien samt Rom. 1910-13 chef for 1. departement. 1913-32 gesandt i Paris samt Madrid og Lissabon. 1932 direktør for udenrigsministeriet og 1932-33 formand for den danske delegation ved Grønlandsprocessen i Haag, og dette er årsagen til navngivningen. 1936 tog sin afsked. 1939-45 tilkaldt som gesandt i Frankrig, men rejste i 1941 hjem pga. sygdom. 1942 gift med Laura Rosa Maria Glückstadt, f. Rée (1876-1953).	Treårs 1931-34 (L. Koch) - LK ved overflyvning i aug. 1933 - Aflagt i "Treaarsekspeditionen 1931-34 (1933)" (Koch 1940, Pl. 16).	Koch L. 1940: Survey of North Greenland. Meddelelser om Grønland 130, (1), 1-364.		KAP BERNHOFT.	Nunat Aqqi.	
2469	20-06	KAP GEORG COHN.	SV-forbjerg i den S-lige del af Mylius-Erichsen Land mod Indlandsisen. Tæt ved grænsen mellem Mylius-Erichsen Land og Kronprins Christian Land. V for Skjoldeungeelvs udspring ved Indlandsisen.	80	26	Navngivet efter Georg Cohn, DK's repræsentant ved Grønlandsprocessen i Haag. Georg Cohn (1887-1956) DK diplomat og jurist. Født i Frankfurt a.M. 1906 student fra Slomanns Skole. 1912 cand.jur. 1913 ansat i udenrigsministeriet, 1913 sekretær, 1915 fuldmægtig. 1918 chef for ministeriets folkerets afdeling og fra 1921 til sin død ministeriets rådgiver i folkeret. 1924 gift med Elfriede f Bamberger (1906-94). 1931 dr.jur. i Frankfurt a.M. 1932-33 DK's repræsentant ved den internationale domstol i Haag under Grønlandsprocessen. 1943 flugt med sin familie til S. 1946 titel og rang som overordentlig gesandt.	Treårs 1931-34 (L. Koch) - LK ved ved overflyvning i aug. 1933 - Aflagt i "Treaarsekspeditionen 1931-34 (1933)" (Koch 1940, Pl. 16).	Koch L. 1940: Survey of North Greenland. Meddelelser om Grønland 130, (1), 1-364.		KAP GEORG COHN.	Nunat Aqqi.	
2470	20-06	KAP GUSTAV RASMUSSEN.	Forbjerg i den SV-lige del af Mylius-Erichsen Land mod Indlandisen. V for Amdrup Fjelde og tæt ved den øverste ende af Zig-Zag-Dal	80	28	Navngivet efter Gustav Rasmussen, stedfortrædende advokat ved Grønlandsprocessen i Haag. Niels Carl GUSTAV Magnus RASMUSSEN (1895-1953). DK jurist, diplomat og minister. 1913 student. 1921 cand.jur. og ansat i udenrigsministeriet, 1922 fuldmægtig, chargé d'affaires i CH. 1932-33 stedfortrædende advokat ved Grønlandsprocessen i Haag. 1934-35 legationsråd ved den danske Folkeforbundsdelegation i Genève. 1939 legationsråd i London. 1945 udenrigsminister i regeringen Knud Kristensen (1945-47) og i regeringen Hedtoft I (1947-50). 1950 til sin død gesandt i Rom.	Treårs 1931-34 (L. Koch) - LK ved ved overflyvning i aug. 1933 - Aflagt i "Treaarsekspeditionen 1931-34 (1933)" (Koch 1940, Pl. 16).	Koch L. 1940: Survey of North Greenland. Meddelelser om Grønland 130, (1), 1-364.		KAP GUSTAV RASMUSSEN.	Nunat Aqqi.	
1237	20-06	KAP STEGLICH-PETERSEN.	S-ligt forbjerg på Skallingen i Kronprins Christian Land mod Nioghalvfjerdsfjorden.	79	22	Navngivet efter K. Steglich-Peteren, DK's advokat ved Grønlandsprocessen i Haag. Kristian Petersen (1880-1969). 1904 navneforandring til K. Steglich-Petersen. DK jurist. 1897 student. 1903 cand.jur. og by- og herredsfuldmægtig i Bogense. 1906 assistent i justitsministeriet. 1907 overretssagfører. 1908 gift med Elisabeth Nielsine Ahnfeldt f. Mollerup (1885-1970). 1916 højesteretssagfører. 1931 DK's advokat ved processen i Haag om Ø-GL. 1936-38 Lauge Kochs advokat ved injuriesagen mod 11 geologer, som han vandt knebent. Medlem af flere bestyrelser og indehaver af flere faglige tillidsposter.	Treårs 1931-34 (L. Koch) - LK ved overflyvning i aug. 1933 - Aflagt i "Treaarsekspeditionen 1931-34 (1933)" (Koch 1940, Pl. 16).	Koch L. 1940: Survey of North Greenland. Meddelelser om Grønland 130, (1), 1-364.		KAP STEGLICH-PETERSEN.	Nunat Aqqi.	

Id	Dato	Stednavn	Beliggenhed	Bredde	Længde	Oprindelse	Navngiver	Særlig kilde	Arktisk foto	Grønlandsk stednavn	Navngiver GL	Betydning
1125	22-05	KONG CHRISTIAN X LAND.	Regionen omfattende landet mellem Indlandsisen i V og kysten med foranliggende øer. Svarer til lLandet mellem det af Danmark-Ex (1906-08) berejste og navngivne Kong Frederik VIII Land i N og det af Carlsberg (1898-1900) berejste og navngivne Kong Christian IX Land i S. N-grænsen er linjen fra S-spidsen af Store Koldewey mod V og videre langs S-kysten af Bessel Fjord og 76° n.br. og S om Dronning Louise Land til Indlandsisens indre. S-grænsen følger en linje fra Kap Brewster og mod V langs S-kysten af Scoresby Sund og Gåsefjord. Herfra mod S til 70° n.br. og langs denne mod V til de inderste nunatakker. Praksis nu: "Nuna Kong Christian X er landområdet bag kysten mellem Kangertittivaq (Scoresby Sund) og Dove Bugt …" (Geodatastyrelsen 2015, 105). Her anses den første omtalte beliggenhed som den korrekte. Kong Christian X Land er inddelt i flere navngivne lande.	70	21	Kong Christian X (1912-47). Biografi ved Kronprins Christian Land*.	Treårs 1931-34 (L. Koch) - Kortlagt under Treaarsekspeditionen til Christian X's Land 1931-34 - Aflagt i "Map of East Greenland (76°- c 82°45' n.lat.)" (Koch 1940, PL. 20). LK fulgte traditionen siden A.W. Graah med at opkalde nyt land efter den regerende monark.	Koch L. 1940: Survey of North Greenland. Meddelelser om Grønland 130, (1), 1-364. Geodatastyrelsen 2015: Den grønlandske Lods – Sejladsanvisninger Østgrønland. København. Geodatastyrelsens hjemmeside.		NUNA KUNNGI CHRISTIAN X.	NAA - 17. marts 2010, grønlandisering.	Kong Christian X Land
2245	21-11	LINDBERGH LAND.	Lindbergh Fjelde*.	68	31	Flyveren Charles A. Lindbergh (1902-1974). Biografi ved Lindbergh Fjelde*.	Treårs 1931-34 (L. Koch) - Treårsekspeditionen 1931-34. LK observerede området under en flyvning i aug. 1933 og aflagt i "Map of East Greenland (68°- 76° n.lat.)" (Koch 1940, Pl. 19) som Lindbergh Land. KVUG's foretrak navnet Lindbergh Fjelde* (RA).	Koch L. 1940: Survey of North Greenland. Meddelelser om Grønland 130, (1), 1-364). RA: Stednavneudvalget for Grønland; løbenr. 16-18.		2		
1135	20-06	NATHORST LAND.	Land mellem Tærskeldal og Forsblad Fjord i N, Alpefjord, Prinsessegletsjer og Borgbjerg Gletsjer i Ø, Nordvestfjord og F. Graae Gletsjer i SV og Indlandsisen mod NV.	71	26	A.G. Nathorst (1850-1921). Biografi ved Nathorst Fjeld.	Treårs 1931-34 (L. Koch) - Kortlagt under Treaarsekspeditionen til Christian X's Land 1931-34 - Aflagt i "Map of East Greenland (68°- 76° n.lat.)" (Koch 1940, Pl 19).	Koch L. 1940: Survey of North Greenland. Meddelelser om Grønland 130, (1), 1-364.		NATHORST LAND.	Nunat Aqqi.	
2475	20-06	PRINSESSE MARGRETHE Ø.	N-S langstrakt ø på Ø-siden af mundingen af Danmark Fjord. Ø for Prinsesse Thyra Ø.	81	17	MARGRETHE Françoise Louise Marie Helene (1895-1992) DK prinsesse. Yngste barn af prins Valdemar (1858-1939) og prinsesse Marie (Kap Marie Valdemar*). 1921 gift med prins Renatus (RENÉ) Carl Maria Joseph af Bourbon-Parma (1894-1962) og bosat i Paris. 1941 flugt til US. 1947 bosat i Kbh.	Treårs 1931-34 (L. Koch) - LK ved ved overflyvning i aug. 1933 - Aflagt i "Treaarsekspeditionen 1931-34 (1933)" (Koch 1940, Pl. 16) som Prinsesse Margrethe Ö.	Koch L. 1940: Survey of North Greenland. Meddelelser om Grønland 130, (1), 1-364.		PRINSESSE MARGRETHE Ø.	Nunat Aqqi	
442	20-06	RECHNITZER LAND.	Land mellem Bræfjorden i N, Inderbredningen mod Ø, Soranerbræen mod SØ og L. Bistrup Bræ mod V.	76	22	Hjalmar Rechnitzer (1872-1953). 1892 søkadet. 1896 sekondløjtnant. 1901 premierløjtnant. 1902 med "Diana" på opmåling ved IS. 1910-17 chef i undervandsbåd. 1911 kaptajn. 1917 chef for marineministeriets sekretariats- og kommandokontor og fung. dep.chef i ministeriets 1. dep. 1923-40 direktør for marineministeriet. 1925 kontreadmiral udenfor nr. 1932 viceadmiral og chef for søværnskommandoen. 1940 afskediget efter ansøgning.	Treårs 1931-34 (L. Koch) - Kortlagt under Treaarsekspeditionen til Christian X's Land 1931-34 - Aflagt i "Map of East Greenland (76°- c 82°45' n.lat.)" (Koch 1940, Pl. 20).	Koch L. 1940: Survey of North Greenland. Meddelelser om Grønland 130, (1), 1-364.		RECHNITZER LAND.	Nunat Aqqi.	

Id	Dato	Stednavn	Beliggenhed	Bredde	Længde	Oprindelse	Navngiver	Særlig kilde	Arktisk foto	Grønlandsk stednavn	Navngiver GL	Betydning
2473	22-12	ROMER SØ	NØ-SV langstrakt sø i den N-lige del af Kronprins Christian Land; SV for Flade Isblink.	80	19	Navngivet som en hyldest til palæontologen Alfred Romer. ALFRED Sherwood ROMER (1894-1973). US palæontolog. 1921 doktorgrad i zoologi fra Columbia University. 1923 professor ved University of Chicago, afdelingen for geologi og palæontologi. Kendt for sit arbejde med fossiler. 1934 professor i biologi ved Harvard University. 1946 tillige direktør for Harvard Museum of Comparative Zoology. 1965 pensionist.	Treårs 1931-34 (L. Koch) - LK ved overflyvning i aug. 1933 - Aflagt i "Treaarsekspeditionen 1931-34 (1933)" (Koch 1940, Pl. 16) som Romer-sö.	Koch L. 1940: Survey of North Greenland. Meddelelser om Grønland 130, (1), 1-364.		ROMER SØ.	Nunat Aqqi	
2472	20-06	SKALLINGEN.	Landområde i den S-lige del af Kronprins Christian Land mod Nioghalvfjerdsfjorden	79	21	Navngivet efter et landområde i den sydlige del af Jylland, så Kronprin Christian Land kommer til at strække sig fra Skallingen til Grenen* næsten ligesom Jylland.	Treårs 1931-34 (L. Koch) - LK ved ved overflyvning i aug. 1933 - Aflagt i "Treaarsekspeditionen 1931-34 (1933)" (Koch 1940, Pl. 16).	Koch L. 1940: Survey of North Greenland. Meddelelser om Grønland 130, (1), 1-364.		SKALLINGEN.	Nunat Aqqi.	
1134	20-06	STAUNING ALPER.	Bjergområde i den V-lige del af Nathorst Land mellem Kong Oscar Fjord og Segelsälskapets Fjord i N, Skeldal, Schuchert Flod og Holger Danske Briller mod Ø, Nordvestfjord mod S og Alpefjord og Borgberg Gletsjer mod V.	72	25	THORVALD August Marinus STAUNING (1873-1942). 1929-42 i KVUG. 1929-33 søfartsminister. 1933-42 statsminister. Støttede Lauge Koch.	Treårs 1931-34 (L. Koch) - Kortlagt under Treaarsekspeditionen til Christian X's Land 1931-34 - Aflagt i "Map of East Greenland (68°- 76° n.lat.)" (Koch 1940, Pl. 19).	Koch L. 1940: Survey of North Greenland. Meddelelser om Grønland 130, (1), 1-364.		STAUNING ALPER.	Nunat Aqqi.	
23442	22-12	TREKANTEN.	Ø på Ø-kysten af Liverpool Land mellem Kap Topham mod N og Kap Tattershall mod S. Kap Smith ligger på Trekanten	71	21	Øen er berejst af Janus Sørensen i 1929, og han kaldte den Trianglen* på grund af øens trekantede form.	Treårs 1931-34 (Koch) - Laurits Bruhn fra Treårs 1931-34 (Koch) kortlagde området og navngav lokaliteten Trekanten (Higgins 2010, 207), som KVUG godkendte, inden KVUG fik kendskab til Janus Sørensens navngivning.	Higgins A.K. 2010: Exploration history and place names of northern East Greenland. Geological Survey of Denmark and Greenland Bulletin 21, 1-368.		IMMIKKEERTIKAJIK KIATTIKAJIK.	Nunat Aqqi	
1133	20-06	VIKINGEBUGTEN.	Stor bugt i den N-lige del af Kong Christian IX Land Nord på S-kysten af Scoresby Sund, Ø for Kap Stevenson.	70	25	Ukendt	Treårs 1931-34 (L. Koch) - Laurits Bruhn.			KANGIGAJIIP KANGERSIVA.	Nunat Aqqi.	
2208	18-09	WATKINS LAND.	Watkins Bjerge*.	68	23	Navngivet efter Gino Watkins (Watkins Mindesmærke*), der havde opdaget og fotograferet området i 1930, og omtalt området som New Mountains*. Fotograferet af Lauge Koch aug. 1933. Også fotograferet aug. 1933 af 7. Thule, der foreslog navnet Knud Rasmussens Fjelde*.	Treårs-Eks 1931-34 (L. Koch) - Treårsekspeditionen 1931-34. Aflagt i "Map of East Greenland (68°- 76° n.lat.)" (Koch 1940, Pl. 19).	Koch L. 1940: Survey of North Greenland. Meddelelser om Grønland 130, (1), 1-364).		2		
2167	20-06	AAGE DE LEMOS DAL.	På Traill Ø mellem Vega Sund i NØ og Kong Oscar Fjord i V med munding lige over for Ella Ø. N for Kongeborgen. Dalen afgrænser den N-lige del af Traill Ø mod S.	72	23	Aage de Lemos (1896-1976). Uddannet som telegrafist. 1931 telegrafist på Treaarsekspeditionen med base på Ella Ø. 1933-42 stationsleder på Ella Ø. 1941-42 leder af Nordøstgrønlands Slædepatrulje på Ella Ø. 1942-46 meteorolog i US army med tjeneste i Søndre Strømfjord/Kangerlussuaq. 1947-49 på Ella Ø for at reetablere stationen og derefter til 1959 udrustningschef for Lauge Koch ekspeditioner med sommerekspeditioner til NØ-GL.	Treårs 1931-34 (L. Koch) - Kortlagt under Treaarsekspeditionen til Christian X's Land 1931-34 af Ove Simonsen – Navnet foreslået på vegne af Foreningen Treaarsekspeditionen i 1983 til minde om AdL, der overvintrede 11 gange på Ella Ø. Autoriseret af Stednavneudvalget for Grønland nov. 1983.	Arktisk Dokumentarkiv A 368: Foreningen Treårsekspeditionen	#	AAGE DE LEMOS DAL.	Nunat Aqqi.	

Antal poster: 28

Stednavnelisterne er beskyttede i henhold til lov om ophavsret, og rettighederne tilhører Jan Løve. Hvis oplysninger fra listerne publiceres i anden sammenhæng, bedes følgende anført: "Copyright Jan Løve/Arktisk Institut".

Østgrønlandske Stednavne - fra den første kortlægning

Version: 10-05-2023

Den 6. og den 7. Thule Ekspedition til Grønlands Sydøstkyst 1931 og 1932-33 (K. Rasmussen)

Id	Dato	Stednavn	Beliggenhed	Bredde	Længde	Oprindelse	Navngiver	Særlig kilde	Arktisk foto	Grønlandsk stednavn	Navngiver GL	Betydning
2209	18-03	7. THULE-EKSPEDITIONS GLETSCHER.	Christian IV Gletsjer*.	68	30	7. Thule foreslog et Knud Rasmussen tema med KR's navn knyttet til et landområde, et fjeld og en fjord samt Dagmar Rasmussens Gletscher og 7. Thule-Ekspeditions Gletscher. KVUG accepterede ikke temaet.	7. Thule 1932-33 - Navnet er foreslået af 7. Thule, og medtaget på en liste til KVUG's stednavneudvalg. KVUG foretrak navnet Christian IV Gletsjer*. (RA).	RA: Stednavneudvalget for Grønland; løbenr. 16-18.		2		
1585	22-04	A.P. BERNSTORFF GLETSJER.	Gletsjer i det indre af Kong Frederik VI Kyst. Løber fra V ud i bunden af Bernstorff Isfjord.	63	41	Navnet afledt af navnet på Isfjorden.	7. Thule 1932-33 - Navnet findes i en af 7. Thules observationsjournaler, og det er derfra taget med på en liste til KVUG's stednavneudvalg (AI: 301/3/78).	AI: 301/3/78: Hother Ostermann/Grønlandske stednavne.	#	A.P. BERNSTORFF GLETSJER.	Nunat Aqqi.	
2210	18-03	A.P. MØLLERS FJORD.	Nansen Fjord*.	68	29	Skibsreder A.P. Møller havde personligt støttet Knud Rasmussen og ekspeditionen. Arnold Peter Møller (1876-1965). Opvokset i Dragør som søn af Peter Mærsk Møller (1836–1927) og Ane Hans Nielsen Jeppesen (1842–1922). 1884 familien flyttede til Svendborg. 1892 præliminæreksamen og i handelslære i Sorø. 1895 i Newcastle i et mæglerfirma. 1897 i Königsberg og fra 1898 i Skt. Petersborg i Det Dansk-Russiske Dampskibsselskab. 1904 tilbage i DK i rederiet C.K. Hansen og stiftede sammen med faren Dampskibsselskabet Svendborg. 1910 gift med Chastine Estelle Roberta Mc-Kinney Møller, født Mc-Kinney (1881-1948). 1912 stiftede APM Dampskibsselskabet af 1912. 1928 stiftede APM Odense Stålskibsværft og investerede efterhånden i forskellige industrier og plantager. 1952 gift med Pernille Ulrikke Amalie Nielsen (1886-1972). 1953 blev hele virksomheden overdraget til A.P. Møller og hustru Chastine McKinney Møllers Fond til almene Formaal, der havde APM til formand.	7. Thule 1932-33 - Navnet er foreslået af 7. Thule, og medtaget på en liste til KVUG's stednavneudvalg. KVUG foretrak at beholde navnet Nansen Fjord, der stammer fra Carlsberg 1898-1900. (RA).	RA: Stednavneudvalget for Grønland; løbenr. 16-18.		2		
1672	19-05	AFLANDSHAGE.	SØ-næsset på øen Qeertagajiip Saaliaqilaa ud for Kong Frederik VI Kyst lige S for Ørsted Ø.	64	39	Opkaldt efter Aflandshage, der er S-spidsen af Amager.	7. Thule 1932-33 - Navnet er foreslået af 7. Thule, og medtaget på en liste til KVUG's stednavneudvalg (AI: 301/3/78) som et dansk stednavn.	AI: 301/3/78: Hother Ostermann/Grønlandske stednavne.	#	TAKILIP NUUA.	Nunat Aqqi.	
1536	22-05	AFSATSEN.	Fjeld på S-kysten af Skjoldungen ved den yderste del af Sønder Skjoldungesund. På Kong Frederik VI Kyst.	63	41	Ukendt.	7. Thule 1932-33 - Navnet findes i en af 7. Thules observationsjournaler, og det er derfra taget med på en liste til KVUG's stednavneudvalg (AI: 301/3/78).	AI: 301/3/78: Hother Ostermann/Grønlandske stednavne.		AFSATSEN.	Nunat Aqqi.	
1603	22-05	ALFHEIMBJERG.	Fjeld inderst på Kong Frederik VI Kyst, S for bunden af Bernstorff Fjord.	63	41	Alfheim var alfernes hjem.	7. Thule 1932-33 - Navnet er foreslået som Alfheims Knude af 7. Thule, og medtaget på en liste til KVUG's stednavneudvalg(AI: 301/3/78) som et mytologisk navn. KVUG har modificeret navnet.	AI: 301/3/78: Hother Ostermann/Grønlandske stednavne.	#	ALFHEIMBJERG.	Nunat Aqqi.	
2221	18-03	AMDRUPS KYST.	Kysten af Kong Christian IX Land mellem Kap Grivel i N og forbi Kangersertuaq til K.J.V. Steenstrup Nordre Bræ i S.	66	34	Navnet er givet som led i en af 7. Thule foreslået inddeling af Østkysten mellem Scoresby Sund og Lindenow Fjord.	7. Thule 1932-33 - Navnet er foreslået af 7. Thule, og medtaget på en liste til KVUG's stednavneudvalg. KVUG accepterede ikke denne inddeling. (RA).	RA: Stednavneudvalget for Grønland; løbenr. 16-18.	#	0		

Id	Dato	Stednavn	Beliggenhed	Bredde	Længde	Oprindelse	Navngiver	Særlig kilde	Arktisk foto	Grønlandsk stednavn	Navngiver GL	Betydning
1677	21-11	ANDRÆ HAVN.	Vig på V-kysten af Jens Munk Ø mellem den N-ligste og den midterste del af øen mod sundet Kattertiip Kiammut Ikaasaa, der løber mellem Jens Munk Ø og fastlandet på Kong Frederik VI Kyst.	64	40	Geodætisk Instituts båd "C.C.G. Andræ", der blev brugt af 7. Thule. Båden omtales som "Andræ". Bygget 1929 i Sakskøbing af eg med en længde på ca. 11 m med en motor på 25 HK, 1 sejlførende mast og 1 radiomast. Opkaldt efter CARL Christopher GEORG ANDRÆ (1812-93). 1829 sekondløjtnant. 1830 studier ved den militære højskole. 1834 premierløjtnant ved generalstabens topografiske afd. 1835-38 2 stipendieophold i Paris. 1842 lære i matematiske fag ved den militære højskole. Kongevalgt medlem af den grundlovgivende forsamling. 1853-84 direktør for Den danske Gradmåling efter H.C. Schumacher (Schumacher Ø*) og udgav et 4-binds værk med resultaterne af målingerne og teoretiske artikler. 1849-52 valgt til Folketinget. 1853 valgt til Landstinget. 1854 finansminister i ministeriet P.G. Bang. 1856-57 konseilspræsident. 1858 udtrådt af regeringen. 1866 kongevalgt medlem af Landstinget.	7. Thule 1932-33 - Navnet er foreslået af 7. Thule, og medtaget på en liste til KVUG's stednavneudvalg (AI: 301/3/78) som Andræs Havn, da "Andræ" havde ligget i havn her. Formentligt i sept. 1933.	AI: 301/3/78: Hother Ostermann/Grønlandske stednavne.	#	ANDRÆ HAVN.	Nunat Aqqi.	
1503	23-03	ANGUL HAVN.	Naturhavn på Helge Halvø på Skjoldungen mod Nørre Skjoldungesund. På Kong Frederik VI Kyst.	63	41	Angul var bror til Kong Dan, den første danske konge.	7. Thule 1932-33 - Navnet er foreslået af 7. Thule, og medtaget på en liste til KVUG's stednavneudvalg (AI: 301/3/78) som et sagnnavn.	AI: 301/3/78: Hother Ostermann/Grønlandske stednavne.	#	ANGUL HAVN.	Nunat Aqqi.	
1498	22-03	ANSBJERG SNEFJÆLD.	Skønheden*.	63	41	Fjeldet er pendant til Ansbjerg lidt mod SØ.	7. Thule 1932-33 - Navnet findes i en af 7. Thules observationsjournaler, og det er derfra taget med på en liste til KVUG's stednavneudvalg (AI: 301/3/78). KVUG foretrak Skønheden.	AI: 301/3/78: Hother Ostermann/Grønlandske stednavne.		2		
1499	22-09	ANSBJERG.	Fjeld på Kong Fredrik VI Kyst N for bunden af Nørre Skjoldungesund.	63	41	Ukendt.	7. Thule 1932-33 - Navnet findes i en af 7. Thules observationsjournaler, og det er derfra taget med på en liste til KVUG's stednavneudvalg (AI: 301/3/78).	AI: 301/3/78: Hother Ostermann/Grønlandske stednavne.	#	ANSBJERG.	Nunat Aqqi.	
1423	19-05	APOSTELENS TOMMELFINGER.	2267 moh højt fjeld på den S-lige del af Kong Frederik VI Kyst umiddelbart N for den inderste del af Lindenow Fjord.	60	43	Ukendt.	7. Thule 1932-33 - Navnet findes i en af 7. Thules observationsjournaler, og det er derfra taget med på en liste til KVUG's stednavneudvalg (AI: 301/3/78).	AI: 301/3/78: Hother Ostermann/Grønlandske stednavne.	45913	APOSTELENS TOMMELFINGER.	Nunat Aqqi.	
1635	22-05	ASABROEN.	Isareal inderst på Kong Frederik VI Kyst omfattende den del af Indlandsisen, der forsyner gletsjerne mellem Bernstorff Isfjord i N og Sehested Fjord i S. Navnet bruges ikke mere.	63	42	Broen til Asgård, der var asernes bolig.	7. Thule 1932-33 - Navnet er foreslået af 7. Thule, og medtaget på en liste til KVUG's stednavneudvalg (AI: 301/3/78) som et mytologisk navn.	AI: 301/3/78: Hother Ostermann/Grønlandske stednavne.		¤		
1608	19-05	ASGÅRD SUND.	Sund på yderkysten af Kong Frederik VI Kyst mellem øen Qeertartivaq og fastlandet. Mellem Bernstorff Isfjord i N og Kap Møsting i S.	63	40	Asgård var asernes bolig.	7. Thule 1932-33 - Navnet er foreslået af 7. Thule, og medtaget på en liste til KVUG's stednavneudvalg (AI: 301/3/78) som et mytologisk navn.	AI: 301/3/78: Hother Ostermann/Grønlandske stednavne.	#	KANGERTITTIAAP IMAA.	Nunat Aqqi.	
1553	22-05	AZIMUTHBJERG.	Fjeld på den NV-lige del af Skjoldungen mod Nørre Skjoldungesund. På Kong Frederik VI Kyst.	63	41	Ukendt.	7. Thule 1932-33 - Navnet findes som Azimutfjældet i en af 7. Thules observationsjournaler, og det er derfra taget med på en liste til KVUG's stednavneudvalg (AI: 301/3/78). KVUG har modificeret navnet.	AI: 301/3/78: Hother Ostermann/Grønlandske stednavne.		AZIMUTHFJELDET.	Nunat Aqqi.	
1563	23-05	BADEKARRET.	Fjeld på Kong Frederik VI Kyst på S-kysten af Thor Land. Mellem Magne Fjord i Ø og Dragsfjord i V.	63	41	Ukendt.	7. Thule 1932-33 - Navnet findes i en af 7. Thules observationsjournaler, og det er derfra taget med på en liste til KVUG's stednavneudvalg (AI: 301/3/78).	AI: 301/3/78: Hother Ostermann/Grønlandske stednavne.		BADEKARRET.	Nunat Aqqi.	

Id	Dato	Stednavn	Beliggenhed	Bredde	Længde	Oprindelse	Navngiver	Særlig kilde	Arktisk foto	Grønlandsk stednavn	Navngiver GL	Betydning
1473	15-09	BALDER FJORD.	Fjord på Kong Frederik VI Kyst. Fjorden kommer fra SV og munder ud i Sønder Skjoldungesund	63	41	Balder var søn af Odin & Frigg og kendt for sit venlige og kloge væsen.	7. Thule 1932-33 - Navnet er foreslået af 7. Thule, og medtaget på en liste til KVUG's stednavneudvalg (AI: 301/3/78) som et mytologisk navn.	AI: 301/3/78: Hother Ostermann/Grønlandske stednavne.	#	QOORNERSAALA KANGERTIVA.	Nunat Aqqi.	
1438	23-03	BANGSBØLL HAVN.	Vig tæt ved Kap Cort Adelaer ud for Kong Frederik VI Kyst. Navnet bruges ikke mere.	61	42	FREDERIK Christian Sørensen BANGSBØLL (1894-1954). 1911 kadet. 1915 sekondløjtnant. 1916 premierløjtnant fortrinsvis ved tjeneste i forbindelse med ubåde til 1928. 1923 kaptajnløjtnant. 1928 næstkommanderende i "Islands Falk" til IS og GL. 1930 næstkommanderende i KGH's "Godthaab" brugt af Lauge Koch til Ø-GL. 1931. 6. Thule (Rasmussen) som skipper på "Dagmar". 1932 orlogskaptajn med chefposter, 1934-38 ved Flyvevæsenet. 1939 i reserven efter ansøgning og indkaldt til frivillig tjeneste til 1948. 1938-51 Det Danske Petroleums A/S's flyveafdeling: IN-TAVA Aviation Products. 1943 i ledelsen af søværnets illegale arbejde, 1944 evakueret til Skåne. 1951 frivillig tjeneste ved Kystflådens stab.	7. Thule 1932-33 under 6. Thule i 1931 - "... this harbour, called by Knud Rasmussen "Bangsbøll's Havn," (Gabel-Jørgensen 1940, 25).	Gabel-Jørgensen C.C.A. 1940: Report on the Expedition. Meddelelser om Grønland 106 (1), 1-270.	#	¤		
1692	19-05	BASISSØEN.	Sø i den S-lige del af Kong Christian IX Land på Ammassalik Ø V for bunden af Kong Oscar Havn i dalen N for Præstefjeld ved Sermilikvejen.	66	34	Søen blev brugt som base for 7. Thules vandflyver, da søen var isfri, og dermed mere sikker at lande på end Kong Oscar Havn, hvor der i juli og aug. var drivis.	7. Thule 1932-33 - Vist på et foto og nævnt i en billedtekst (Gabel-Jørgensen 1940, 171) med en forklaring. Beskrevet som 1200 m lang og 400 m bred (ibid., 226). Aflagt på samme sted og med samme navn af Kort & Matrikelstyrelsen (2001). Nunat Aqqi har brugt navnet Basissøen uden grønlandsk navn på en større sø V og S for Præstefjeldet, men denne søs størrelse passer ikke med beskrivelsen ovenfor. Nunat Aqqi har også givet den samme sø navnet Qaqqaqqaartiva, men uden reference til Basissøen beskrivelsen ovenfor.	Gabel-Jørgensen C.C.A. 1940: Report on the Expedition. Meddelelser om Grønland 106 (1), 1-270. Kort & Matrikelstyrelsen 2001: Kort 2310, Kap Tycho Brahe-Kap Dan.	#	IMEQ ATTERPAARTAAT.	Nunat Aqqi.	
1647	22-05	BERGELMERS NUNATAK.	Gyldenbørste*.	63	42	Rimtursen Bergelmer der efter Ymers død blev stamfader til den nye rimturseslægt. Rimturserne var af jætteslægt.	7. Thule 1932-33 - Navnet er foreslået af 7. Thule, og medtaget på en liste til KVUG's stednavneudvalg (AI: 301/3/78) som et mytologisk navn. KVUG har erstattet navnet med Gyldenbørste*.	AI: 301/3/78: Hother Ostermann/Grønlandske stednavne.		2		
1516	22-05	BIKUBEN.	Fjeld på yderkysten af Kong Frederik VI Kyst lidt S for Kap Niels Juel. På S-siden af Gylfe Fjord.	63	41	Kan være formen.	7. Thule 1932-33 - Navnet findes i en af 7. Thules observationsjournaler, og det er derfra taget med på en liste til KVUG's stednavneudvalg (AI: 301/3/78). Navnet optræder også hos Mathiassen (1936, 33) som Mt. Bikuben.	Mathiassen T. 1936: The Former Eskimo Settlements on Frederik VI's Coast. AI: 301/3/78: Hother Ostermann/Grønlandske stednavne. Meddelelser om Grønland 109, (2), 1-58.		NUUNNIIT QAQQARTIVAAT.	Nunat Aqqi.	
1459	13-11	BLINDTARMEN.	Lille fjord på N-siden af den yderste del af Sehested Fjord ved Eberlin Ø på Kong Frederik VI Kyst.	63	41	Fjordens størrelse.	7. Thule 1932-33 - Omtalt af Seidenfaden som "Blindtarmen" (1933, 32).	Seidenfaden G. 1933: The Vascular Plants of South-East Greenland 60°04' to 64°30' N. Lat. Meddelelser om Grønland 106, (3), 1-129.	#	ULUMMUT KANGERSAAJIVA.	Nunat Aqqi.	
1688	19-05	BLOKKEN.	Fjeld i den S-lige del af Kong Christian IX Land på Ø-kysten af Ammassalik Fjord S for skæringen med sundet Ikaasak.	65	36	Ukendt.	7. Thule 1932-33 - Navnet er foreslået af 7. Thule, og medtaget på en liste til KVUG's stednavneudvalg (RA).	RA: Stednavneudvalget for Grønland; løbenr. 16-18.	#	ITTIKASAAT QAQQAAT.	Nunat Aqqi.	

Id	Dato	Stednavn	Beliggenhed	Bredde	Længde	Oprindelse	Navngiver	Særlig kilde	Arktisk foto	Grønlandsk stednavn	Navngiver GL	Betydning
1699	22-04	BLÅBÆRDALEN.	Slette på N-siden af Lindenow Fjord på Kong Frederik VI Kyst ca. 11 km inden for fjordmundingen. Mellem Peer Vig mod V og mod Ø en lille dal ved Narsaq Husfjeld.	60	43	Formentlig forekomst af blåbær i dalen.	7. Thule 1932-33 - Navnet er foreslået af 7. Thule, og medtaget på en liste til KVUG's stednavneudvalg (AI: 301/3/78). KVUG foretrak navnet Narssaq (Sletten), der var givet til en boplads på sletten.	AI: 301/3/78: Hother Ostermann/Grønlandske stednavne.	#	BLÅBÆRDALEN.	Nunat Aqqi.	
1527	22-05	BLÅBÆRSKRÆNT.	Pynt på SV-kysten af Skjoldungen mod den inderste del af Sønder Skjoldungesund. På Kong Frederik VI Kyst.	63	41	Formentlig en skrænt med blåbær.	7. Thule 1932-33 - Navnet findes i en af 7. Thules observationsjournaler, og det er derfra taget med på en liste til KVUG's stednavneudvalg (AI: 301/3/78).	AI: 301/3/78: Hother Ostermann/Grønlandske stednavne.		QINGARTAALAGAJIK.	Nunat Aqqi.	
2202	18-03	BORGFJORDEN. (7. Thule).	Vedel Fjord*.	68	28	7. Thule foreslog et "borg"-tema med Borgfjorden, Borggraven og Borgtinderne.	7. Thule 1932-33 - Navnet er foreslået af 7. Thule, og medtaget på en liste til KVUG's stednavneudvalg. KVUG foretrak at beholde navnet Vedel Fjord, der stammer fra Carlsberg 1898-1900. (RA).	RA: Stednavneudvalget for Grønland; løbenr. 16-18.	#	2		
2200	21-10	BORGGRAVEN.	Gletsjer i Kong Christian IX Land Nord mellem Blosseville Kyst i Ø og Kangersertuaq i V med front mod Vedel Fjord.	68	28	7. Thule foreslog et "borg"-tema med Borgfjorden, Borggraven og Borgtinderne.	7. Thule 1932-33 - Navnet er foreslået af 7. Thule, og medtaget på en liste til KVUG's stednavneudvalg (RA).	RA: Stednavneudvalget for Grønland; løbenr. 16-18.	#	BORGGRAVEN.	Nunat Aqqi.	
2199	21-10	BORGTINDERNE.	Fjeldparti i den S-lige del af Kong Christian IX Land Nord ved den øvre ende af Borggraven.	68	28	7. Thule foreslog et "borg"-tema med Borgfjorden, Borggraven og Borgtinderne.	7. Thule 1932-33 - Navnet er foreslået af 7. Thule, og medtaget på en liste til KVUG's stednavneudvalg (RA).	RA: Stednavneudvalget for Grønland; løbenr. 16-18.	#	BORGTINDERNE.	Nunat Aqqi.	
1601	22-05	BRAGE BJERGE.	Fjeldmassiv NV for den inderste del af Odin Land, N for gletsjeren Sleipner på Kong Frederik VI Kyst.	63	41	Brage var søn af Odin og gud for digtning og veltalenhed.	7. Thule 1932-33 - Navnet er foreslået af 7. Thule, og medtaget på en liste til KVUG's stednavneudvalg(AI: 301/3/78) som et mytologisk navn.	AI: 301/3/78: Hother Ostermann/Grønlandske stednavne.		BRAGE BJERGE.	Nunat Aqqi.	
1626	22-05	BREIDABLIK.	Halvø på Kong Frederik VI Kyst på N-kysten af Kong Skjold Halvø mellem Sønder Skjoldungesund og Balder Fjord.	63	41	Guden Balders bolig.	7. Thule 1932-33 - Navnet er foreslået af 7. Thule, og medtaget på en liste til KVUG's stednavneudvalg (AI: 301/3/78) som et mytologisk navn:	AI: 301/3/78: Hother Ostermann/Grønlandske stednavne.		BREIDABLIK.	Nunat Aqqi.	
1549	22-05	BRUNE TELT.	Fjeld på Halvøen Mjølner N for Graah Fjord på Kong Frederik VI Kyst.	63	41	Formentlig et teltformet brunt eller snebart fjeld.	7. Thule 1932-33 - Navnet findes som Brune Teltfjæld i en af 7. Thules observationsjournaler, og det er derfra taget med på en liste til KVUG's stednavneudvalg (AI: 301/3/78). KVUG har modificeret navnet.	AI: 301/3/78: Hother Ostermann/Grønlandske stednavne.		BRUNE TELT.	Nunat Aqqi.	
1424	22-05	BRYSTFJELDET.	Fjeldkæde på kysten af Kong Frederik VI Land umiddelbart S for Kap Walløe. N for Lindenow Fjord.	60	43	Ukendt.	7. Thule 1932-33 - Navnet findes i en af 7. Thules observationsjournaler, og det er derfra taget med på en liste til KVUG's stednavneudvalg (AI: 301/3/78).	AI: 301/3/78: Hother Ostermann/Grønlandske stednavne.	#	BRYSTFJELDET.	Nunat Aqqi.	
1584	22-03	BURES GLETSJER.	Fimbulgletsjer*.	63	41	Bure var den første mand.	7. Thule 1932-33 - Navnet er foreslået af 7. Thule, og medtaget på en liste til KVUG's stednavneudvalg (AI: 301/3/78) som et mytologisk navn. KVUG har erstattet navnet med Fimbulgletsjer*.	AI: 301/3/78: Hother Ostermann/Grønlandske stednavne.		2		
2217	21-10	COURTAULD GLETSJER.	Gletsjer i den SV-lige del af Kong Christian IX Land Nord mellem Frederiksborg Gletsjer og bunden af Courtauld Fjord* NØ for Kangersertuaq.	68	32	Navngivet efter Augustine Courtald. Navngivet i sammenhæng med 2. Scoresbysund 1932 (Mikkelsen)'s navngivning af Courtauld Fjord*. Biografi ved Courtauld Fjord*.	7. Thule 1932-33 - Navnet er foreslået af 7. Thule, og medtaget på en liste til KVUG's stednavneudvalg. (RA).	RA: Stednavneudvalget for Grønland; løbenr. 16-18.		COURTAULD GLETSJER.	Nunat Aqqi.	

Id	Dato	Stednavn	Beliggenhed	Bredde	Længde	Oprindelse	Navngiver	Særlig kilde	Arktisk foto	Grønlandsk stednavn	Navngiver GL	Betydning
2205	18-03	DAGMAR RASMUSSENS GLETSCHER.	Rosenborg Gletsjer*.	68	29	7. Thule foreslog et Knud Rasmussen tema med KR's navn knyttet til et landområde, et fjeld og en fjord samt Dagmar Rasmussens Gletscher og 7. Thule-Ekspeditions Gletscher. KVUG accepterede ikke temaet. Formentlig foreslået som en hyldest til Knud Rasmussens hustru Dagmar. 7. Thule anfører, at "Navnet er tænkt foreslaaet, og kun da, i forbindelse med Knud Rasmussens Navn for Grønlands højeste Fjælde, hvorfra Gletscheren udgaar." Med de højeste fjelde refereres til Watkins Bjerge, som 7. Thule havde foreslået navngivet Knud Rasmussens Fjælde. Dagmar Theresia Rasmussen f. Andersen (1882-1965). Født og opvokset i Gentofte som datter af etatsråd entreprenør Niels Andersen (1835-1911) og Thora Husen (1845-1917). 1905-06 i Uummannaq for at føre hus for Alfred Bertelsen. 1908 gift med Knud Rasmussen.	7. Thule 1932-33 - Navnet er foreslået af 7. Thule, og medtaget på en liste til KVUG's stednavneudvalg. Betingelsen blev ikke opfyldt, så navnet blev ikke anvendt. KVUG foretrak navnet Rosenborg Gletsjer. (RA).	RA: Stednavneudvalget for Grønland; løbenr. 16-18.		2		
1528	22-05	DALNÆSSET.	Næs på S-kysten af den yderste del af Nørre Skjoldungesund. Ved basis for Helge Halvø.	63	41	Et næs ved en lille dal.	7. Thule 1932-33 - Navnet findes i en af 7. Thules observationsjournaler, og det er derfra taget med på en liste til KVUG's stednavneudvalg (AI: 301/3/78).	AI: 301/3/78: Hother Ostermann/Grønlandske stednavne.		DALNÆSSET.	Nunat Aqqi.	
1670	22-05	DELMENHORSTS NUNATAK.	Nunatak på Kong Frederik VI Kyst ved bunden af Gyldenløve Fjord.	64	41	Opkaldt efter et af Chr. IV's skibe i slaget på Colberger Heide 1644.	7. Thule 1932-33 Navnet er foreslået af 7. Thule, og medtaget på en liste til KVUG's stednavneudvalg(AI: 301/3/78).	AI: 301/3/78: Hother Ostermann/Grønlandske stednavne.		DELMENHORSTS NUNATAK.	Nunat Aqqi.	
1492	19-05	DEPOTØEN. (7. Thule).	Lille ø på Kong Frederik VI Kyst ved N-siden af mundingen af Tingmiarmiut Fjord. Lige V for Hestesko Ø.	62	42	7. Thule oplagde depot her.	7. Thule 1932-33 - Navnet findes i en af 7. Thules observationsjournaler, og det er derfra taget med på en liste til KVUG's stednavneudvalg (AI: 301/3/78).	AI: 301/3/78: Hother Ostermann/Grønlandske stednavne.	#	IIKAJIMMIIT.	Nunat Aqqi.	
1520	22-05	DIABASTOPPEN.	Fjeld på Kong Frederik VI Kyst. NV for Kap Moltke.	63	41	Toppen består formentlig af bjergarten diabas.	7. Thule 1932-33 - Navnet findes i en af 7. Thules observationsjournaler, og det er derfra taget med på en liste til KVUG's stednavneudvalg (AI: 301/3/78).	AI: 301/3/78: Hother Ostermann/Grønlandske stednavne.		DIABASTOPPEN.	Nunat Aqqi.	
1506	22-03	DRYADERNE.	Diserne*. KVUG foretrak Diserne*.	63	41	Dryader er i den græske mytologi guder i naturen.	7. Thule 1932-33 - Navnet er foreslået af 7. Thule, og medtaget på en liste til KVUG's stednavneudvalg (AI: 301/3/78) som et mytologisk navn.	AI: 301/3/78: Hother Ostermann/Grønlandske stednavne.		2		
1476	23-03	DRØNEREN.	1980 moh højt fjeld på Kong Frederik VI Kyst. S for skæringen mellem Sønder Skjoldungesund og Dronning Marie Dal.	63	41	Det drøner fra toppen. "Drøneren ("The Boomer") from the top of which calving takes place." (Gabel-Jørgensen 1940, 17).	7. Thule 1932-33 allerede under 6. Thule 1931.	Gabel-Jørgensen C.C.A. 1940: Report on the Expedition. Meddelelser om Grønland 106 (1), 1-270.	#	DRØNEREN.	Nunat Aqqi.	
1504	23-03	DRÅBEN.	Lille sø på Helge Halvø på Skjoldungen mod Nørre Skjoldungesund. På Kong Frederik VI Kyst.	63	41	Formentlig størrelsen.	7. Thule 1932-33 - Navnet er foreslået af 7. Thule, og medtaget på en liste til KVUG's stednavneudvalg (AI: 301/3/78).	AI: 301/3/78: Hother Ostermann/Grønlandske stednavne.		QIMULULUITTIIP IMIA.	Nunat Aqqi.	
1428	20-03	EBBA HAVN.	Vig på N-kysten af Griffenfeld Ø ved mundingen af Sehested Fjord. S for Skjoldungen på Kong Frederik VI Kyst.	63	41	EBBA Sophie WITTRUP HANSEN gift med Hans Jørgen Erik WH (Wittrup Havn*) der deltog i 6. Thule som navigatør på Knud Rasmussens motorsejler "Dagmar". Ebba Sophie f. Nielsen (23. aug. 1902-?), gift 1926 med HJEWH, ægteskabet opløst 1935.	7. Thule 1932-33 - under 6. Thule i 1931 - "The harbour was named by Knud Rasmussen "Ebbas Havn" (after Mrs. Wittrup Hansen, whose birthday it was)." (Gabel-Jørgensen 1940, 14).	Gabel-Jørgensen C.C.A. 1940: Report on the Expedition. Meddelelser om Grønland 106 (1), 1-270.	#	EBBA HAVN.	Nunat Aqqi.	
1458	23-03	EBERLIN Ø.	Ø på N-siden af den yderste del af Sehested Fjord på Kong Frederik VI Kyst.	63	41	Peter Eberlin (1862-1900). Født på Samsø. Studerede naturhistorie ved Kbh.'s Universitet. 1883-85 med på Konebåds-Ex som botaniker og geolog i Gardes afdeling. Cand. phil. Blev senere tilknyttet en farm i Australien. Døde under hjemrejse derfra.	7. Thule 1932-33 - Navnet er foreslået af 7. Thule, og medtaget på en liste til KVUG's stednavneudvalg (AI: 301/3/78).	AI: 301/3/78: Hother Ostermann/Grønlandske stednavne.	#	TASERMIU.	Nunat Aqqi.	

Id	Dato	Stednavn	Beliggenhed	Bredde	Længde	Oprindelse	Navngiver	Særlig kilde	Arktisk foto	Grønlandsk stednavn	Navngiver GL	Betydning
2203	21-11	EJNAR MIKKELSEN FJELD.	Fjeld i den SV-lige del af Kong Christian IX Land Nord mellem Blosseville Kyst i Ø og Kangersertuaq i V; på Ø-siden af Kronborg Gletsjer.	68	28	Navngivet sammen med Ejnar Mikkelsens Gletscher* som en hyldest til Ejnar Mikkelsen, der 2 gange havde berejst kysten mellem Kap Dalton og Kangersertuaq. Biografi ved Miki Fjord*.	7. Thule 1932-33 - Navnet er foreslået af 7. Thule, og medtaget på en liste til KVUG's stednavneudvalg som Ejnar Mikkelsens Fjæld. (RA).	RA: Stednavneudvalget for Grønland; løbenr. 16-18.	#	EJNAR MIKKELSEN FJELD.	Nunat Aqqi.	
2204	18-03	EJNAR MIKKELSENS GLETSCHER.	Kronborg Gletsjer*.	68	28	Navngivet sammen med Ejnar Mikkelsen Fjeld* som en hyldest til EM, der 2 gange havde berejst kysten mellem Kap Dalton og Kangersertuaq. Biografi ved Miki Fjord*.	7. Thule 1932-33 - Navnet er foreslået af 7. Thule, og medtaget på en liste til KVUG's stednavneudvalg. KVUG foretrak navnet Kronborg Gletsjer. (RA).	RA: Stednavneudvalget for Grønland; løbenr. 16-18.		2		
1461	23-03	ENDEMORÆNEN.	Næs midt på NV-kysten af Skjoldungen mod Mørkesund på Kong Frederik VI Kyst.	63	41	Det lave næs ligger ud i Mørkesund for enden af en gletsjer, der har front mod fjorden.	7. Thule 1932-33 - Navnet findes i en af 7. Thules observationsjournaler, og det er derfra taget med på en liste til KVUG's stednavneudvalg (AI: 301/3/78).	AI: 301/3/78: Hother Ostermann/Grønlandske stednavne.	#	ENDEMORÆNEN.	Nunat Aqqi.	
1570	22-05	ENSOM MAJESTÆT.	Nunatak midt på den del af Kong Frederik VI Kyst der hedder Odin Land, som ligger N for Bernstorff Isfjord.	63	40	Fjeldet ligger for sig selv midt på Odin Land.	7. Thule 1932-33 - Navnet findes i en af 7. Thules observationsjournaler, og det er derfra taget med på en liste til KVUG's stednavneudvalg (AI: 301/3/78).	AI: 301/3/78: Hother Ostermann/Grønlandske stednavne.		ENSOM MAJESTÆT.	Nunat Aqqi.	
1599	19-05	ENSOMHEDEN.	Ø i midten af Bernstorff Isfjord på Kong Frederik VI Kyst.	63	41	Øen ligger for sig selv - ensomt - midt i isfjorden.	7. Thule 1932-33 - Navnet findes som Ensomheds Ø i en af 7. Thules observationsjournaler, og det er derfra taget med på en liste til KVUG's stednavneudvalg (AI: 301/3/78). KVUG har modificeret navnet.	AI: 301/3/78: Hother Ostermann/Grønlandske stednavne.		ITTILIVARTIIP KANGERSERTIVAALA IMMIKKEERTIGAJIA.	Nunat Aqqi.	
1657	22-05	ENSOMME SKRÆNT.	Nunatak på isarealet på Kong Frederik VI Kyst S for bunden af Gyldenløve Fjord.	64	41	Nunatakken ligger ensomt på isarealet.	7. Thule 1932-33 - Navnet findes i en af 7. Thules observationsjournaler, og det er derfra taget med på en liste til KVUG's stednavneudvalg (AI: 301/3/78).	AI: 301/3/78: Hother Ostermann/Grønlandske stednavne.		ENSOMME SKRÆNT.	Nunat Aqqi.	
1448	22-05	ERNINEQ FJORD.	Den inderste del af fjorden Timmiarmiit Kangertivat's gren mod N på Kong Frederik VI Kyst.	62	42	Ernenek var Graahs hjælper på hele undersøgelsesrejsen. Ernenek stammede fra Østkysten og havde boet på bopladsen ved Peer Vig. Graah mødte Ernenek i Julianehåb sommeren 1828: "Ernenek var vel 36 til 40 Aar gammel. I sit Udvortes havde han kun det lange, stride, sorte Haar og de sorte Øine tilfælleds med Esquimoerne. Han var henved tre Alen høi, stærk af Bygning, og hans Maade at opføre sig paa var fri og utvungen, skiønt han for første Gang befandt sig under Europæernes Tag, omringet af endeel nysgierrige, for ham fremmede Væsener." (Graah 1832, 34). Ernenek bosatte sig siden ved Nanortalik og blev døbt af en dansk missionær.	7. Thule 1932-33 - Navnet findes i en af 7. Thules observationsjournaler, og det er derfra taget med på en liste til KVUG's stednavneudvalg (AI: 301/3/78).	Graah W.A. 1832: Undersøgelses-Reise til Østkysten af Grønland. Efter Kongelig Befaling udført i Aarene 1828-31. Trykt hos J.D. Qvist, Kjøbenhavn. AI: 301/3/78: Hother Ostermann/Grønlandske stednavne.	#	ERNINEQ FJORD.	Nunat Aqqi.	
1667	22-05	ERTHOLMENE.	Gruppe af små øer ud for Kong Frederik VI Kyst lige NV for Jens Munk Ø i Køge Bugt.	64	40	Opkaldt efter Ertholmene NØ for Bornholm. 1684 lod Christian V anlægge en fæstning på de 2 største øer.	7. Thule 1932-33 - Navnet er foreslået af 7. Thule, og medtaget på en liste til KVUG's stednavneudvalg (AI: 301/3/78) som et dansk stednavn.	AI: 301/3/78: Hother Ostermann/Grønlandske stednavne.		ERTHOLMENE.	Nunat Aqqi.	
1539	22-05	FEMFJORDSPYNT.	Næs på Kong Frederik VI Kyst på S-kysten af Sehested Fjord hvor flere fjorde skærer hinanden.	63	41	Formentlig inspireret af antallet af fjorde der skærer hinanden ved pynten.	7. Thule 1932-33 - Navnet findes i en af 7. Thules observationsjournaler, og det er derfra taget med på en liste til KVUG's stednavneudvalg (AI: 301/3/78).	AI: 301/3/78: Hother Ostermann/Grønlandske stednavne.		TUNUNNGALIP KIMMUT NUUA.	Nunat Aqqi.	

Id	Dato	Stednavn	Beliggenhed	Bredde	Længde	Oprindelse	Navngiver	Særlig kilde	Arktisk foto	Grønlandsk stednavn	Navngiver GL	Betydning
2170	19-05	FEMSTJERNEN. (7. Thule).	Gletsjerplateau i den S-lige del af Kong Christian IX Land S for Mont Forel på grænsen til Schweizerland. Knudepunkt for 5 gletsjere: Paris Gletsjer, Champs Elysées Gletsjer, Glacier du France, Franche Comté Gletsjer og Juragletsjeren.	66	36	På en skitse med 9 navne af Gabel-Jørgensen er gletsjerplateauet skitseret som et knudepunkt for 5 gletsjere nemlig Midgårdgletsjer (navngivet af 7. Thule) og de 4 senere navngivne gletsjere: Juragletsjeren, Paris Gletsjer, Champs Elysées Gletsjer og Glacier du France (NAA). For 7. Thule udgik Midgårdgletsjer fra Femstjernen, men senere er den øverste del af gletsjeren navngivet Franche Comté Gletsjer*.	7. Thule 1932-33 – Aflagt i skitse af 28. maj 1936 af Gabel-Jørgensen (NAA). Nævnt i en billedtekst (Gabel-Jørgensen 1940, 218).	NAA-arkiv: Skitse med 9 nye navne omkring Schweizerland af Gabel-Jørgensen, dateret 28. maj 1936. Gabel-Jørgensen C.C.A. 1940: Report on the Expedition. Meddelelser om Grønland 106 (1), 1-270.	189645	FEMSTJERNEN.	Nunat Aqqi.	
1719	19-05	FENRISGLETSJER.	Gletsjer i den S-lige del af Kong Christian IX Land glidende fra Indlandsisen mod S til bunden af Egede og Rothe Fjord/Sermilik, V for Schweizerland. Fronten oprindeligt aflagt som Midtbræ*.	66	37	Fenris var et af Lokes 3 børn med Angerbode. De 2 andre var Midgårdsormen og Hel. Fenris var en ulv med dæmoniske kræfter. Navngivet som led i Loke-temaet (Loke Land*).	7. Thule 1932-33 – Aflagt i skitse af 28. maj 1936 af Gabel-Jørgensen (NAA). Nævnt i en billedtekst (Gabel-Jørgensen 1940, 214).	NAA-arkiv: Skitse med 9 nye navne omkring Schweizerland af Gabel-Jørgensen, dateret 28. maj 1936. Gabel-Jørgensen C.C.A. 1940: Report on the Expedition. Meddelelser om Grønland 106 (1), 1-270.	#	APUSEERAJIK.	Nunat Aqqi.	
1581	22-05	FENSAL.	Fjeld på det indre af Kong Frederik VI Kyst V for den inderste del af Sehested Fjord.	63	42	Fensal var Friggs bolig i Asgård.	7. Thule 1932-33 - Navnet er foreslået som Fensals Knude af 7. Thule, og medtaget på en liste til KVUG's stednavneudvalg (AI: 301/3/78) som et mytologisk navn. KVUG har modificeret navnet.	AI: 301/3/78: Hother Ostermann/Grønlandske stednavne.		FENSAL.	Nunat Aqqi.	
1532	22-05	FJORDBLINK.	Fjeld på den S-ligste del af halvøen Mjølner på Kong Frederik VI Kyst. N for Kap Niels Juel.	63	41	Ukendt.	7. Thule 1932-33 - Navnet findes i en af 7. Thules observationsjournaler, og det er derfra taget med på en liste til KVUG's stednavneudvalg (AI: 301/3/78).	AI: 301/3/78: Hother Ostermann/Grønlandske stednavne.		FJORDBLINK.	Nunat Aqqi.	
1538	22-05	FJORDHUK.	Fjeld på V-kysten af Helge Halvø lidt N for Kap Niels Juel på Kong Frederik VI Kyst.	63	41	Ukendt.	7. Thule 1932-33 - Navnet findes i en af 7. Thules observationsjournaler, og det er derfra taget med på en liste til KVUG's stednavneudvalg (AI: 301/3/78).	AI: 301/3/78: Hother Ostermann/Grønlandske stednavne.		FJORDHUK.	Nunat Aqqi.	
1454	22-07	FORNÆS.	Næs i Kong Frederik VI Kyst. Nr. 2 næs på N-siden af Nørre Skjoldungesund fra bunden af sundet Langenæs.	63	41	Inspireret af Fornæs, der er Jyllands Ø-ligste punkt, yderst på Djursland, NØ for Grenå.	7. Thule 1932-33 - Navnet er foreslået af 7. Thule, og medtaget på en liste til KVUG's stednavneudvalg (AI: 301/3/78) som et som et dansk stednavn.	AI: 301/3/78: Hother Ostermann/Grønlandske stednavne.	#	FORNÆS.	Nunat Aqqi.	

Id	Dato	Stednavn	Beliggenhed	Bredde	Længde	Oprindelse	Navngiver	Særlig kilde	Arktisk foto	Grønlandsk stednavn	Navngiver GL	Betydning
1415	22-06	FRIDTJOF NANSEN HALVØ.	Halvø på Kong Frederik VI Kyst N for Gyldenløve Fjord, indenfor Gerners Ø, V for Kap Poul Løvenørn.	64	40	Fridtjof Nansen gik i land V for halvøen i 1888, og startede herfra sin rejse på ski over Indlandsisen til V-kysten ved Nuuk. FRIDTJOF Wedel-Jarlsberg NANSEN (1861-1930). N forsker og diplomat. 1881 studerede zoologi og tog doktorgrad i 1888. 1882 i sælfangeren "Viking" til Ø-GL. 1888 i sælfangeren "Jason" til Ø-GL med 5 ledsagere som blev de første, der krydsede Indlandsisen fra Ø til V, og som aflivede teorier om et Sahara midt i GL. 1889 æresmedlem af Det Kgl. Danske Geografiske Selskab og i 1890 selskabets guldmedalje. 1891 Royal Geographical Society's guldmedalje "For having been first to cross the inland ice of Greenland … as well as for his qualities as a scientific geographer" (www.rgs.org). 1893-96 leder af "Fram" ekspeditionen gennem Polhavet, og forsøgte sammen med Hjalmar Johansen at nå frem til Nordpolen til fods. 1897 professor i zoologi i Oslo. April 1905 anbefalede FN Danmark-Ex i et brev til Mylius-Erichsen (AI: 300/7/1). 1905 medvirkede som diplomat til at prins Carl (1872-1957) blev kong Hakon 7. (1905-57) af N. 1906 N's gesandt i London. 1908 tilbage i professoratet, som blev ændret til oceanografi. 1913 på rejse i Sibirien efter indbydelse fra Rusland. 1920 medlem af den norske delegation til Folkeforbundet. 1920-22 organiserede FN for forbundet hjemsendelse af 450.000 krigsfanger. 1921 leder af hungersnødsbekæmpelse i Sovjet-Rusland. 1922 organiserede græsk-tyrkisk befolkningsudveksling. 1922 Nobels fredspris.	7. Thule 1932-33 - Navnet er foreslået af 7. Thule, og medtaget på en liste til KVUG's stednavneudvalg (AI: 301/3/78). FN har været ved lokaliteten.	AI: 300/7/1: Danmark-Ekspeditionen/Breve med udtalelser om Danmark Ekspeditionens ekspeditionsplaner/9 breve. http://www.rgs.org/AboutUs/Medals+and+Awards/Recent+Awards.htm. AI: 301/3/78: Hother Ostermann/Grønlandske stednavne.	#	FRIDTJOF NANSEN HALVØ.	Nunat Aqqi.	
1451	19-05	FYLLA VIG.	S-vendt fjord ved yderkysten af Kong Frederik VI Kyst. På S-kysten af Thor Land S for Bernstorff Isfjord. Den 1. fjord V for Kap Moltke.	63	40	Fylla er frugtbarhedsgudinde i aseslægten i nordisk mytologi.	7. Thule 1932-33 - Navnet er foreslået af 7. Thule, og medtaget på en liste til KVUG's stednavneudvalg (AI: 301/3/78) som et mytologisk navn.	AI: 301/3/78: Hother Ostermann/Grønlandske stednavne.	#	KATTITTUUP KANGERTIVA.	Nunat Aqqi.	
2225	18-03	GARDES KYST.	Kysten på Kong Frederik VI Kyst mellem Kap Bille i N og Lindenow Fjord i S.	60	43	7. Thule foreslog en inddeling af Østkysten fra Scoresby Sund til Lindenow Fjord.	7. Thule 1932-33 - Inddelingen findes i et brev fra 7. Thule til Geodætisk Institut, og det er derfra taget med på en liste til KVUG's stednavneudvalg. KVUG forkastede inddelingen (AI: 301/3/78).	AI: 301/3/78: Hother Ostermann/Grønlandske stednavne.	#	0		
1596	22-05	GARM.	Gletsjer på det indre af Kong Frederik VI Kyst mellem Indlandsisen og bunden af en lille sidefjord mod V i bunden af Sehested Fjord.	63	42	Garm er en blodig hund i Niflheim. KVUG har modificeret navnet.	7. Thule 1932-33 - Navnet er foreslået som Garmgletscher af 7. Thule, og medtaget på en liste til KVUG's stednavneudvalg(AI: 301/3/78) som et mytologisk navn:	AI: 301/3/78: Hother Ostermann/Grønlandske stednavne.		GARM.	Nunat Aqqi.	
1441	22-05	GAVLFJELDET.	1368 moh højt fjeld på Kong Frederik VI Kyst S for den midterste del af Mogens Heinesen Fjord.	62	42	Ukendt.	7. Thule 1932-33 - Navnet findes i en af 7. Thules observationsjournaler, og det er derfra taget med på en liste til KVUG's stednavneudvalg (AI: 301/3/78).	AI: 301/3/78: Hother Ostermann/Grønlandske stednavne.	#	GAVLFJELDET.	Nunat Aqqi.	
1566	22-05	GEDEBUKKEN.	Fjeld på den midterste del af Skjoldungen mod Sønder Skjoldungesund. På Kong Frederik VI Kyst	63	41	Ukendt.	7. Thule 1932-33 - Navnet findes i en af 7. Thules observationsjournaler, og det er derfra taget med på en liste til KVUG's stednavneudvalg (AI: 301/3/78).	AI: 301/3/78: Hother Ostermann/Grønlandske stednavne.		GEDEBUKKEN.	Nunat Aqqi,	
1627	22-05	GERD GLETSJER.	Gletsjer på Kong Frederik VI Kyst på S-kysten af Odin Land mod Bernstorff Isfjord.	63	40	Gerd var Frejs hustru.	7. Thule 1932-33 - Navnet er foreslået af 7. Thule, og medtaget på en liste til KVUG's stednavneudvalg (AI: 301/3/78) som et mytologisk navn.	AI: 301/3/78: Hother Ostermann/Grønlandske stednavne.		GERD GLETSJER.	Nunat Aqqi,	

Id	Dato	Stednavn	Beliggenhed	Bredde	Længde	Oprindelse	Navngiver	Særlig kilde	Arktisk foto	Grønlandsk stednavn	Navngiver GL	Betydning
1643	23-05	GJALDS GLETSJER.	Gjallerbroen*.	63	40	Gjald var den å, der dannede grænse til dødsriget.	7. Thule 1932-33 - Navnet er foreslået af 7. Thule, og medtaget på en liste til KVUG's stednavneudvalg (AI: 301/3/78) som et mytologisk navn. KVUG har erstattet navnet med Gjallerbroen*.	AI: 301/3/78: Hother Ostermann/Grønlandske stednavne.		2		
1644	23-05	GJALLERHORNET.	Fjeld på Kong Frederik VI Kyst g i området V for Skirner Bjerge og NV for Heimdal Gletsjer.	63	42	Heimdals lur, der var et horn med en gjallende lyd, som kunne høres i hele verden.	7. Thule 1932-33 - Navnet er foreslået af 7. Thule, og medtaget på en liste til KVUG's stednavneudvalg (AI: 301/3/78) som et mytologisk navn.	AI: 301/3/78: Hother Ostermann/Grønlandske stednavne.		GJALLERHORNER.	Nunat Aqqi.	
1494	22-03	GLASERS DAL.	Draget*.	63	41	Glaser var en dal med gyldent løv lige uden for Valhal.	7. Thule 1932-33 - Navnet er foreslået af 7. Thule, og medtaget på en liste til KVUG's stednavneudvalg (AI: 301/3/78) som et mytologisk navn.	AI: 301/3/78: Hother Ostermann/Grønlandske stednavne.		2		
1445	22-05	GLETSJERLUKKET .	På Kong Frederik VI Kyst. Lille sidefjord mod S fra Sønder Skjoldungesund.	63	41	Fjorden er lukket i bunden af en gletsjer. Fjorden fortsætter i Vend-om.	7. Thule 1932-33 - "The harbour is part of a sound blocked by a "dead glacier", which from the west slides into the sound." (Gabel-Jørgensen 1940, 209).	Gabel-Jørgensen C.C.A. 1940: Report on the Expedition. Meddelelser om Grønland 106 (1), 1-270.	#	IAAKATTAARAJIK.	Nunat Aqqi.	
1522	22-05	GRAVNÆS.	Næs på NØ-kysten af Skjoldungen mod Nørre Skjoldungesunds midterste del. Pynt indenlands på Kong Frederik VI Kyst.	63	41	Pynt med eskimoiske grave.	7. Thule 1932-33 - Navnet findes som Gravpynt i en af 7. Thules observationsjournaler, og det er derfra taget med på en liste til KVUG's stednavneudvalg (AI: 301/3/78). KVUG har modificeret navnet.	AI: 301/3/78: Hother Ostermann/Grønlandske stednavne.		QOORNERSAALA KIMMUT NUUA.	Nunat Aqqi.	
1685	19-05	GRISEØEN.	Lille ø i den S-lige del af Kong Christian IX Land i vigen Marie Havn tæt ved mundingen på SV-siden af fjorden Ikaasaalaq, der er en sidefjord mod NV til Ammassalik Fjord.	65	37	En del af 7. Thule's proviant inklusiv en gris var anbragt på øen.	7. Thule 1932-33 - Navnet er foreslået af 7. Thule, og medtaget på en liste til KVUG's stednavneudvalg (RA).	RA: Stednavneudvalget for Grønland; løbenr. 16-18.	#	ALINGAAT IMMIKKEERTIVAT.	Nunat Aqqi.	
1432	22-05	GRYDEFJELDET.	Fjeld på Kong Frederik VI Kyst på en halvø S for Tingmiamiut Fjord.	62	42	Ukendt.	7. Thule 1932-33 - Navnet findes i en af 7. Thules observationsjournaler, og det er derfra taget med på en liste til KVUG's stednavneudvalg (AI: 301/3/78).	AI: 301/3/78: Hother Ostermann/Grønlandske stednavne.	#	GRYDEFJELDET.	Nunat Aqqi.	
1384	19-05	GRAAH HAVN.	Ved Graah Fjord N for Skjoldungen. Mundingen til fjorden ligger mellem øen Imaarsivik mod N og Langenæs. Havnen ligger på V-siden af øen Imaarsivik.	63	41	Graah 1828-31 overvintrede her 1829/30. W.A. Graah omtaler stedet, hvor der lå 2 huse, som sit vinterkvarter. Bopladsens navn var Nukarbik, og det bruger WAG. (Graah 1832, 111-113). WAG biografi: Graah Øer.	7. Thule 1932-33 - Set som Graah's Havn hos Gabel-Jørgensen (1940, 60) og som Graah's Vinterhavn hos Henriksen (1939, 40).	Graah W.A. 1832: Undersøgelses-Reise til Østkysten af Grønland. Efter Kongelig Befaling udført i Aarene 1828-31. Trykt hos J.D. Qvist, Kjøbenhavn. Gabel-Jørgensen C.C.A. 1940: Report on the Expedition. Meddelelser om Grønland 106, (1), 1-270. Henriksen, K.L. 1939: A Revised Index of the Insects of Grönland. Meddelelser om Grønland 119, (10), 1-112.	gjb02722 ++	NUKARBIK. ----- IMAARSIVIIP KANGERSAAJIVA.	Graah (1832, 111). ----- Nunat Aqqi.	
2226	18-03	GRAAHS KYST.	Landområdet mellem bugten Ikertivaq N for Dannebrog Ø i N til Kap Bille i S.	62	42	7. Thule foreslog en inddeling af Østkysten fra Scoresby Sund til Lindenow Fjord.	7. Thule 1932-33 - Inddelingen findes i et brev fra 7. Thule til Geodætisk Institut, og det er derfra taget med på en liste til KVUG's stednavneudvalg. KVUG forkastede inddelingen (AI: 301/3/78).	AI: 301/3/78: Hother Ostermann/Grønlandske stednavne.		0		

Id	Dato	Stednavn	Beliggenhed	Bredde	Længde	Oprindelse	Navngiver	Særlig kilde	Arktisk foto	Grønlandsk stednavn	Navngiver GL	Betydning
1680	22-05	GRÅULV.	Gletsjer i bunden af Gyldenløve Fjord på Kong Frederik VI Kyst.	64	41	"Graa Ulv"; et af Christian IV's skibe med 30 kanoner, der under kapitajn Jan Jansen som en del af 3. eskadre deltog i slaget på Colberger Heide 1644.	7. Thule 1932-33 - Navnet er foreslået af 7. Thule, og medtaget på en liste til KVUG's stednavneudvalg (AI: 301/3/78).	AI: 301/3/78: Hother Ostermann/Grønlandske stednavne.		GRÅULV.	Nunat Aqqi.	
1595	22-05	GULDFAXE.	Gletsjer på det indre af Kong Frederik VI Kyst mellem Indlandsisen og bunden af Sehested Fjord.	63	42	Guldfaxe var jætten Hrungners hest, den blev senere Magnis hest.	7. Thule 1932-33 - Navnet er foreslået af 7. Thule, og medtaget på en liste til KVUG's stednavneudvalg (AI: 301/3/78) som et mytologisk navn.	AI: 301/3/78: Hother Ostermann/Grønlandske stednavne.		GULDFAXE.	Nunat Aqqi.	
1641	22-05	GUNGNER.	Gletsjer på yderkysten af Kong Frederik VI Kyst i den NØ-lige del af Odin Land med udløb mod Otte Krumpens Fjord.	63	40	Odins spyd.	7. Thule 1932-33 - Navnet er foreslået af 7. Thule som Gungners Gletscher, og medtaget på en liste til KVUG's stednavneudvalg (AI: 301/3/78) som et mytologisk navn. KVUG har modificeret navnet.	AI: 301/3/78: Hother Ostermann/Grønlandske stednavne.		GUNGNER.	Nunat Aqqi.	
1651	19-05	GYLDENLØVE NORDSUND.	Smalt sund på Kong Frederik VI Kyst N om øen Upernattivik ind mod bunden af Gyldenløve Fjord.	64	40	Afledt af Gyldenløve Fjord*.	7. Thule 1932-33 - Omtalt af Seidenfaden som Gyldenlöve Nordsund (Seidenfaden 1933, 39) og aflagt i "Map of the East Coast of Greenland between lat. 60°00' n. and lat. 64°40' n." (Seidenfaden 1933) som Gyldenløves Nordsund.	Seidenfaden G. 1933: The Vascular Plants of South-East Greenland 60°04' to 64°30' N. Lat. Meddelelser om Grønland 106, (3), 1-129.	#	IKAASAGAJIK.	Nunat Aqqi.	
1650	23-03	GYLDENLØVE SYDSUND.	Sund på Kong Frederik VI Kyst. Den S-lige og yderste del af Gyldenløve Fjord N for Colberger Heide mod Ø og Væringen S for den midterste del af fjorden.	64	40	Afledt af Gyldenløve Fjord*.	7. Thule 1932-33 - Aflagt i Seidenfadens (1933) "Map of the East Coast of Greenland between lat. 60°00' n. and lat. 64°40' n." (Seidenfaden 1933) som Gyldenløves Sydsund.	Seidenfaden G. 1933: The Vascular Plants of South-East Greenland 60°04' to 64°30' N. Lat. Meddelelser om Grønland 106, (3), 1-129.		¤.		
1510	15-11	GYLFE FJORD.	Fjord på yderkysten på Kong Frederik VI Kyst lige S for mundingen af Sønder Skjoldungesund.	63	41	Gylfe var den svenske konge, der gav Odins datter Gefion løfte om så meget land, som hun kunne pløje ud på et døgn. Gefion pløjede det nuværende Sjælland ud af S, og hun trak landet ud i havet og placerede det tæt ved Fyn, hvor Odin boede. Gefion var af asernes slægt.	7. Thule 1932-33 - Navnet er foreslået af 7. Thule, og medtaget på en liste til KVUG's stednavneudvalg (AI: 301/3/78) som et sagnnavn.	AI: 301/3/78: Hother Ostermann/Grønlandske stednavne.		QITTALIVAAJIIP KANGERTIVA.	Nunat Aqq.i	
1628	22-05	GYMER GLETSJER.	Gletsjer på Kong Frederik VI Kyst på SØ delen af Odin Land med udløb i Indervandet lidt V for Kap Møsting..	63	41	Gymer var en jætte, måske en bjergjætte.	7. Thule 1932-33 - Navnet er foreslået af 7. Thule, og medtaget på en liste til KVUG's stednavneudvalg (AI: 301/3/78) som et mytologisk navn.	AI: 301/3/78: Hother Ostermann/Grønlandske stednavne.		GYMER GLETSJER.	Nunat Aqqi,	
1559	22-05	HAKKEFJELD.	Fjeld ved basis af Rolf Krake Halvø. På Kong Frederik VI Kyst.	63	41	Ukendt.	7. Thule 1932-33 - Navnet findes i en af 7. Thules observationsjournaler, og det er derfra taget med på en liste til KVUG's stednavneudvalg (AI: 301/3/78).	AI: 301/3/78: Hother Ostermann/Grønlandske stednavne.		HAKKEFJELD.	Nunat Aqqi.	
1669	22-05	HAMMERFALD.	Nunatak inderst på Kong Frederik VI Kyst mellem bunden af Gyldenløve Fjord i N og bunden af Bernstorff Isfjord i S.	64	41	Ukendt.	7. Thule 1932-33 - Navnet findes som Hammerfaldet i en af 7. Thules observationsjournaler, og det er derfra taget med på en liste til KVUG's stednavneudvalg (AI: 301/3/78).	AI: 301/3/78: Hother Ostermann/Grønlandske stednavne.		HAMMERFALD.	Nunat Aqqi.	
1551	21-10	HAMMERNUNATAK.	Nunatak på det indre af Kong Frederik VI Kyst ved den inderste del af Thrym Gletsjer.	63	42	Ukendt.	7. Thule 1932-33 - Navnet findes i en af 7. Thules observationsjournaler, og det er derfra taget med på en liste til KVUG's stednavneudvalg (AI: 301/3/78).	AI: 301/3/78: Hother Ostermann/Grønlandske stednavne.		HAMMERNUNATAK.	Nunat Aqqi.	
1562	22-05	HANEKAMMEN.	Fjeld på Thor Land NV for Thrudvang. På Kong Frederik VI Kyst.	63	41	Ukendt.	7. Thule 1932-33 - Navnet findes i en af 7. Thules observationsjournaler, og det er derfra taget med på en liste til KVUG's stednavneudvalg (AI: 301/3/78).	AI: 301/3/78: Hother Ostermann/Grønlandske stednavne.		HANEKAMMEN.	Nunat Aqqi.	

Id	Dato	Stednavn	Beliggenhed	Bredde	Længde	Oprindelse	Navngiver	Særlig kilde	Arktisk foto	Grønlandsk stednavn	Navngiver GL	Betydning
1446	22-05	HANSEERAQ FJORD. (7. Thule).	Sidefjord mod V til fjorden Timmiarmiit Kangertivat's gren mod N på Kong Frederik VI Kyst. Se også Hanseeraq Fjord (Mørkefjord-Eks 1938-39)*.	62	42	Johannes Christian Hansen (Hanseeraq) (1837-1911). Født i Julianehåb af dansk tømmer Hans Jakob og grønlænderen Judita. Hanseeraq var sønnedattersøn af Anders Olsen (1718-1786), der efter at have været ansat i KGH i 1783 gennemførte en rejse rundt om Kap Farvel. 1858 eksamen fra Godthåb Seminarium og kateket i Sydprøven. 1861 gift med Dorthe med hvem han havde 4 sønner. Efter hendes død gift igen og fik 1 søn. 1884 ansat som leder af den grønlandske besætning på Konebåds-Ex 1883-85. "Han var Styrer paa den Baad, der skulde overvintre med mig. Hanserak … har meget dansk Blod i sig, men kan dog ikke tale dansk. Som Blanding har han Grønlændernes gode Egenskaber, forstærkede med en høj Grad af Villiekraft. Han er gift og har mange Børn, men ikke desto mindre besluttede han sig til at forlade sit Hjem i 1 1/2 Aar for at gaa med Expeditionen til Østkysten for at tale om Kristendommen for Hedningerne. Dette er sikkert saa stor en Opoffrelse som nogensinde er gjort af en Grønlænder. Han lovede at føre Expeditionen ligesaa højt op ad Østkysten, som der fandtes Beboere, og aldrig har han paa Rejsen et Øjeblik glemt sit Løfte, men har altid gjort sit Yderste og ved sit gode Eksempel paavirket den øvrige Besætning. Han er en Mand med utrolig Ihærdighed og ubøjeligt Mod, og for ham synes intet Arbejde for stort eller uoverkommeligt. Han var en dygtig og snarraadig Haandværker og paatog sig enhver Art Arbejde, hvilket alt udførtes lige solidt og hurtigt." (Holm, Garde 1889a, 71-72). Hanseeraqs søster Karen Margrethe var gift med udstedsbestyrer Andreas Martin Petersen, og deres 2 sønner Hendrik og Johan var tolke på ekspeditionen. Johan blev senere kolonibestyrer i Ammassalik og i Scoresby Sund. (Johan Petersen Fjord*) Hanseeraq lavede en liste over kystens befolkning og samlede oplysninger om dialekten. Efterfølgende er hans dagbog trykt (1930 og 1933). Han fortsatte i Sydprøven, hvor han blev overkateket.	7. Thule 1932-33 - Navnet findes i en af 7. Thules observationsjournaler, og det er derfra taget med på en liste til KVUG's stednavneudvalg (AI: 301/3/78).	Holm G., Garde V. 1889a: Beretning om Konebaads-Expeditionen til Grønlands Østkyst 1883-85. Meddelelser om Grønland 9, (2), 53-144. Hansêraq 1933: Den grønlandske Kateket Hansêraks Dagbog om den danske Konebådsekspedition til Ammassalik i Østgrønland 1884-85. Udgivet af William Thalbitzer. Det Grønlandske Selskabs Skrifter VIII. G.E.C. Gads Forlag, København. AI: 301/3/78: Hother Ostermann/Grønlandske stednavne.	#	HANSEERAQ FJORD.	Nunat Aqqi.	
1668	13-12	HAVHESTEN BUGT.	Bugt på yderkysten af Kong Frederik VI Kyst NV for Jens Munk Ø.	64	41	Opkaldt efter et af Chr. IV's skibe med 14 kanoner ført af kapitajn Werner von Woug i slaget på Colberger Heide 1644.	7. Thule 1932-33 - Navnet er foreslået af 7. Thule, og medtaget på en liste til KVUG's stednavneudvalg (AI: 301/3/78).	AI: 301/3/78: Hother Ostermann/Grønlandske stednavne.		PIKIITTIP KANGERTIVALA PUIARITTUA.	Nunat Aqqi.	
1629	22-05	HEIMDAL GLETSJER.	Gletsjer på Kong Frederik VI Kyst S for Skirners Bjerge der løber fra Indlandsisen til bunden af Hanseeraq Fjord.	62	42	Heimdal var en gud i den nordiske mytologi blandt aserne.	7. Thule 1932-33 - Navnet er foreslået af 7. Thule, og medtaget på en liste til KVUG's stednavneudvalg (AI: 301/3/78) som et mytologisk navn.	AI: 301/3/78: Hother Ostermann/Grønlandske stednavne.	#	HEIMDAL GLETSJER.	Nunat Aqqi.	
1614	22-05	HELGE GLETSJER.	Hjalte Gletsjer*. KVUG har erstattet navnet med Hjaltes Gletsjer*.	63	41	Helge var søn af Kong Halvdan, bror til Roar og skjoldunge. Han drog på togt til søs. På togtet voldtog han en pige, og det kom der datteren Yrsa ud af (Yrsa Fjord*). Helge blev far til Rolf Krake, der havde Hjalte i sin hird.	7. Thule 1932-33 - Navnet er foreslået af 7. Thule, og medtaget på en liste til KVUG's stednavneudvalg (AI: 301/3/78) som et sagn navn	AI: 301/3/78: Hother Ostermann/Grønlandske stednavne.		2		
1633	22-05	HELGE HALVØ.	Halvø på yderkysten af Kong Frederik VI Kyst. Den SØ-lige del af Skjoldungen med Kap Niels Juel.	63	41	Helge var søn af Kong Halvdan, bror til Roar og skjoldunge. Han drog på togt til søs. På togtet voldtog han en pige, og det kom der datteren Yrsa ud af (Yrsa Fjord*).	7. Thule 1932-33 - Navnet er foreslået af 7. Thule, og medtaget på en liste til KVUG's stednavneudvalg (AI: 301/3/78) som et sagn navn.	AI: 301/3/78: Hother Ostermann/Grønlandske stednavne.		HELGE HALVØ.	Nunat Aqqi.	
1612	22-05	HELGES FJORD.	Yrsa Fjord*. KVUG har erstattet navnet med Yrsa Fjord*.	63	41	Helge var søn af Kong Halvdan, bror til Roar og skjoldunge. Han drog på togt til søs. På togtet voldtog han en pige, og det kom der datteren Yrsa ud af (Yrsa Fjord*).	7. Thule 1932-33 - Navnet er foreslået af 7. Thule, og medtaget på en liste til KVUG's stednavneudvalg (AI: 301/3/78) som et sagn navn.	AI: 301/3/78: Hother Ostermann/Grønlandske stednavne.		2		

Id	Dato	Stednavn	Beliggenhed	Bredde	Længde	Oprindelse	Navngiver	Særlig kilde	Arktisk foto	Grønlandsk stednavn	Navngiver GL	Betydning
2171	19-05	HELHEIMFJORD.	Fjord i den S-lige del af Kong Christian IX Land mellem Indlandsisen med Helheimgletsjer og bunden af Egede og Rothe Fjord/Sermilik.	66	37	Hel var en af Lokes 3 børn med Angerbode. De 2 andre var Fenrisulven og Midgårdsormen. Hel var dødsrigets herskerinde, og Helheim var navnet på dødsriget. Navngivet som led i Loke-temaet (Loke Land*).	7. Thule 1932-33 – Aflagt i skitse af 28. maj 1936 af Gabel-Jørgensen som Helfjord (NAA). Nævnt i billedtekster som Helheim Fjord (Gabel-Jørgensen 1940, 213 og 216). Aflagt i Geodætisk Institut "66 Ö. 2 Schweizerland" 1939 som Helheimfjord.	NAA-arkiv: Skitse med 9 nye navne omkring Schweizerland af Gabel-Jørgensen, dateret 28. maj 1936. Gabel-Jørgensen C.C.A. 1940: Report on the Expedition. Meddelelser om Grønland 106 (1), 1-270.	#	MANIISSILERSARPIK.	Nunat Aqqi.	
1715	19-05	HELHEIMGLETSJER.	Gletsjer i den S-lige del af Kong Christian IX Land. Gletsjeren løber fra Indlandsisen mod Ø til bunden af Helheimfjord, som er en sidefjord mod V i bunden Egede og Rothe Fjord/Sermilik.	66	38	Hel var en af Lokes 3 børn med Angerbode. De 2 andre var Fenrisulven og Midgårdsormen. Hel var dødsrigets herskerinde, og Helheim var navnet på dødsriget. Navngivet som led i Loke-temaet (Loke Land*).	7. Thule 1932-33 – Aflagt i skitse af 28. maj 1936 af Gabel-Jørgensen som Helgletscher (NAA). Aflagt i Geodætisk Institut "66 Ö. 3 Helheim" 1937 som Helheim, og i "66 Ö. 3 Helheimgletscher" 1971 som Helheimgletscher.	NAA-arkiv: Skitse med 9 nye navne omkring Schweizerland af Gabel-Jørgensen, dateret 28. maj 1936	#	HELHEIMGLETSJER.	Nunat Aqqi.	
1617	22-05	HERMOD GLETSJER.	Vigge Gletsjer*. KVUG har erstattet navnet med Vigge Gletsjer*.	63	41	Hermod var søn af Odin & Frigg og bror til Balder.	7. Thule 1932-33 - Navnet er foreslået af 7. Thule, og medtaget på en liste til KVUG's stednavneudvalg (AI: 301/3/78) som et mytologisk navn.	AI: 301/3/78: Hother Ostermann/Grønlandske stednavne.		2		
1615	23-05	HERMOD VIG.	Vig på Kong Frederik VI Kyst på N-kysten af den midterste del af Skjoldungen.	63	41	Hermod var søn af Odin & Frigg og bror til Balder.	7. Thule 1932-33 - Navnet er foreslået af 7. Thule, og medtaget på en liste til KVUG's stednavneudvalg (AI: 301/3/78) som et mytologisk navn.	AI: 301/3/78: Hother Ostermann/Grønlandske stednavne.		APUSIIGAJIIP KANGERTIVA.	Nunat Aqqi.	
1440	19-05	HESTESKO Ø.	Ø på Kong Frederik VI Kyst ved N-siden af mundingen af Tingmiarmiut Fjord.	62	42	Navnet er inspireret af øens form.	7. Thule 1932-33 under 6. Thule i 1931 - "By midnight they lay safe and secure behind Hestesko Ø, in the bay of the old dwelling place." (Gabel-Jørgensen 1940, 14).	Gabel-Jørgensen C.C.A. 1940: Report on the Expedition. Meddelelser om Grønland 106 (1), 1-270.	#	AALUIK.	Nunat Aqqi.	
1689	19-05	HJELMEN. (7. Thule).	Fjeld i den S-lige del af Kong Christian IX Land på Ø-kysten af Ammassalik Fjord S for skæringen med sundet Ikaasak i bunden af en fjord.	65	36	Ukendt - formentlig formen.	7. Thule 1932-33 - Navnet er foreslået af 7. Thule som Hjælmen, og medtaget på en liste til KVUG's stednavneudvalg (RA).	RA: Stednavneudvalget for Grønland; løbenr. 16-18.		HJELMEN.	Nunat Aqqi.	
1519	13-12	HJØRNEFJELDET. (7. Thule).	Fjeld på Kong Frederik VI Kyst. På halvøen Mjølner på NØ-hjørnet af Jættefjordens munding mod Graah Fjord.	63	41	Navn efter beliggenheden.	7. Thule 1932-33 - Navnet findes i en af 7. Thules observationsjournaler, og det er derfra taget med på en liste til KVUG's stednavneudvalg (AI: 301/3/78).	AI: 301/3/78: Hother Ostermann/Grønlandske stednavne.		TINITEQILAARMIIT QAQQARTIVAAT.	Nunat Aqqi.	
1640	22-05	HRUNGNERS BJÆRGE.	Rungner Bjerge*. KVUG har erstattet navnet med Rungner Bjerge*.	63	41	Hrungner var en stærk og pralende jætte.	7. Thule 1932-33 - Navnet er foreslået af 7. Thule, og medtaget på en liste til KVUG's stednavneudvalg (AI: 301/3/78) som et mytologisk navn.	AI: 301/3/78: Hother Ostermann/Grønlandske stednavne.		2		
1567	23-03	HUSFJELDET. (7. Thule).	Fjeld på spidsen af halvøen Ringhorne på S-siden af Sehested Fjord. På Kong Frederik VI Kyst.	63	42	Ukendt.	7. Thule 1932-33 - Navnet findes i en af 7. Thules observationsjournaler, og det er derfra taget med på en liste til KVUG's stednavneudvalg (AI: 301/3/78).	AI: 301/3/78: Hother Ostermann/Grønlandske stednavne.		HUSFJELDET.	Nunat Aqqi.	
1486	23-03	HUSFJELDET. (7. Thule).	Fjeld på den sydlige del af Kong Frederik VI Kyst på N-kysten af fjorden Kangerluluk, der har Kap Olfert Fischer på N-siden af mundingen.	61	42	Ukendt.	7. Thule 1932-33 - Navnet findes i en af 7. Thules observationsjournaler, og det er derfra taget med på en liste til KVUG's stednavneudvalg (AI: 301/3/78).	AI: 301/3/78: Hother Ostermann/Grønlandske stednavne.	#	¤.		
1523	22-05	HUSPYNT.	Næs på Langenæs mod Nørre Skjoldungesunds midterste del. På Kong Frederik VI Kyst.	63	41	Pynt med husruin.	7. Thule 1932-33 - Navnet findes i en af 7. Thules observationsjournaler, og det er derfra taget med på en liste til KVUG's stednavneudvalg (AI: 301/3/78).	AI: 301/3/78: Hother Ostermann/Grønlandske stednavne.		HUSPYNT.	Nunat Aqqi,	

Id	Dato	Stednavn	Beliggenhed	Bredde	Længde	Oprindelse	Navngiver	Særlig kilde	Arktisk foto	Grønlandsk stednavn	Navngiver GL	Betydning
1733	19-05	HUSRYGGEN.	Fjeldryg på halvø uden navn på N-siden af Køge Bugt på Kong Frederik VI Kyst. N for Ole Rømer Ø.	65	40	Formentlig fjeldets form som en husryg.	7. Thule 1932-33 - Formentlig. Stednavnet er fundet på NunaGIS i et område kortlagt af 7. Thule, og navnet er i overensstemmelse med 7. Thules praksis for navngivning.			INNAGAJIIP QAAJA.	Nunat Aqqi.	
1656	22-06	HUSTOPPEN.	Nunatak på isarealet på Kong Frederik VI Kyst S for det indre af Gyldenløve Fjord. S for Væringen.	64	41	Ukendt	7. Thule 1932-33 - Navnet findes i en af 7. Thules observationsjournaler, og det er derfra taget med på en liste til KVUG's stednavneudvalg (AI: 301/3/78) som Hus på Toppen. KVUG har modificeret navnet.	AI: 301/3/78: Hother Ostermann/Grønlandske stednavne.		HUSTOPPEN.	Nunat Aqqi.	
1480	23-03	HVIDBJØRN BJERG.	Fjeld på Kong Frederik VI Kyst. V for Skjoldungen på V-siden af skæringen mellem Nørrevig og Mørkesund.	63	41	Ukendt.	7. Thule 1932-33 - Navnet er foreslået af 7. Thule, og medtaget på en liste til KVUG's stednavneudvalg (AI: 301/3/78).	AI: 301/3/78: Hother Ostermann/Grønlandske stednavne.	#	HVIDBJØRN BJERG.	Nunat Aqqi.	
1560	22-05	HVIDBRÆMMEN.	Fjeld inderst på Thor Land S for den inderste del af Bernstorff Isfjord. På Kong Frederik VI Kyst.	63	41	Ukendt.	7. Thule 1932-33 - Navnet findes som Hvidbræmmet Fjæld i en af 7. Thules observationsjournaler, og det er derfra taget med på en liste til KVUG's stednavneudvalg (AI: 301/3/78). KVUG har modificeret navnet.	AI: 301/3/78: Hother Ostermann/Grønlandske stednavne.		HVIDBRÆMMEN.	Nunat Aqqi.	
1548	19-05	HVIDE TELT.	Fjeld på Rolf Krake Halvø N for Graah Fjord på Kong Frederik VI Kyst.	63	41	Formentlig et teltformet hvidt fjeld.	7. Thule 1932-33 - Navnet findes som Hvide Teltfjæld i en af 7. Thules observationsjournaler, og det er derfra taget med på en liste til KVUG's stednavneudvalg(AI: 301/3/78). KVUG har modificeret navnet.	AI: 301/3/78: Hother Ostermann/Grønlandske stednavne.		AKERNINNARMIILAALA QAQQARTIVA.	Nunat Aqqi.	
1534	22-05	HVIDFJELD. (7. Thule).	Fjeld S for den inderste del af Sønder Skjoldungesund. NV for bunden af Balder Fjord.	63	41	Ukendt.	7. Thule 1932-33 - Navnet findes i en af 7. Thules observationsjournaler, og det er derfra taget med på en liste til KVUG's stednavneudvalg (AI: 301/3/78)(AI: 301/3/78).	AI: 301/3/78: Hother Ostermann/Grønlandske stednavne.		HVIDFJELD.	Nunat Aqqi.	
1681	13-12	HVIDULV.	Væringen*. KVUG har erstattet navnet med Væringen*.	64	41	Ukendt	7. Thule 1932-33 - Navnet er foreslået af 7. Thule, og medtaget på en liste til KVUG's stednavneudvalg (AI: 301/3/78).	AI: 301/3/78: Hother Ostermann/Grønlandske stednavne.		2		
1517	22-05	INDERVANDET.	Bugt på S-kysten af Thor Land mod Bernstorffs Isfjord, lidt V for Kap Møsting. På Kong Frederik VI Kyst.	63	40	Beskrivende.	7. Thule 1932-33 - "... also the big arm of the fjord, called the "inner water" just behind Kap Møsting." Gabel-Jørgensen 1940, 70).	Gabel-Jørgensen C.C.A. 1940: Report on the Expedition. Meddelelser om Grønland 106 (1), 1-270.		KANGERTIGAJIK.	Nunat Aqqi.	
1508	19-05	INGJALD Ø.	Ø tæt NØ for øen Imaersivik med Graah Havn. På yderkysten af Kong Frederik VI Kyst mellem Kap Moltke i N og Kap Niels Juel i S.	63	40	Ingjald var søn af Frode Fredegod.	7. Thule 1932-33 - Navnet er foreslået af 7. Thule, og medtaget på en liste til KVUG's stednavneudvalg (AI: 301/3/78) som et sagnnavn.	AI: 301/3/78: Hother Ostermann/Grønlandske stednavne.		PUTTALIP SAARTIA.	Nunat Aqqi.	
2220	18-03	IRMINGERS FJORD.	J.C. Jacobsen Fjord*	68	30	Navngivet efter det umiddelbart V-for beliggende Kap Irminger*.	7. Thule 1932-33 - Navnet er foreslået af 7. Thule, og medtaget på en liste til KVUG's stednavneudvalg. KVUG foretrak at opretholde navnet J.C. Jacobsen Fjord givet af Carlsberg 1898-1900 (Amdrup) efter det noget Ø-for beliggende Kap J.C. Jacobsen. (RA).	RA: Stednavneudvalget for Grønland; løbenr. 16-18.	#	2		
1518	22-05	ISFJORDSUNDET.	Sund mellem Bernstoff Isfjord i N og Vale Fjord. På S-siden af Bernstorff Isfjord lidt indenfor isfjordens munding. På Kong Frederik VI Kyst.	63	40	Et sund der hænger sammen med isfjorden.	7. Thule 1932-33 - "The sound behind Sagdliaruseq as far as Bernstorffs Isfjord." (Gabel-Jørgensen 1940, 210).	Gabel-Jørgensen C.C.A. 1940: Report on the Expedition. Meddelelser om Grønland 106 (1), 1-270.		SARPAP KANGIMUT IKAASAA.	Nunat Aqqi.	

Id	Dato	Stednavn	Beliggenhed	Bredde	Længde	Oprindelse	Navngiver	Særlig kilde	Arktisk foto	Grønlandsk stednavn	Navngiver GL	Betydning
1586	22-05	ISSTJERNEN.	Fælles isareal for 6 gletsjere på det indre af Kong Frederik VI Kyst mellem bunden af Bernstorff Isfjord i N og bunden af Nørre Skjoldungesund i S. Gletsjerne er "stjernetegnsgletsjerne": Storebjørn, Skorpionen, Lossen, Storehund, Jomfruen og Mælkevejen.	63	41	Fælles stjerneformet isareal for de 6 gletsjere, der mødes her.	7. Thule 1932-33 - Navnet findes i en af 7. Thules observationsjournaler, og det er derfra taget med på en liste til KVUG's stednavneudvalg (AI: 301/3/78).	AI: 301/3/78: Hother Ostermann/Grønlandske stednavne.		ISSTJERNEN.	Nunat Aqqi.	
1478	23-03	ISTOPPEN.	Fjeld på Kong Frederik VI Kyst. Syd for den inderste del af Sønder Skjoldungesund	63	41	Fjeldtoppen har formentlig altid været dækket med is.	7. Thule 1932-33 - Navnet er foreslået af 7. Thule, og medtaget på en liste til KVUG's stednavneudvalg (AI: 301/3/78).	AI: 301/3/78: Hother Ostermann/Grønlandske stednavne.	#	QUIISUEERSARTEQ.	Nunat Aqqi.	
2213	18-03	J.A.D. JENSENS Ø.	Søkongen Ø*.	68	29		7. Thule 1932-33 - Navnet er foreslået af 7. Thule, og medtaget på en liste til KVUG's stednavneudvalg. KVUG foretrak at navngive øen Søkongen Ø, efter 7. Thules forslag til navn for den umiddelbart V for liggende fjord, som blev navngivet J.A.D. Jensen Fjord af Carlsberg 1898-1900. (RA).	RA: Stednavneudvalget for Grønland; løbenr. 16-18.		2		
1417	19-05	JENS MUNK Ø.	Langstrakt 3-delt ø parallelt med yderkysten af Kong Frederik VI Kyst og adskilt fra denne af sundet Kagtertoq. Øens SØ-forbjerg er Kap Poul Løvenørn.	64	40	Ø-ens Ø-kyst ligner fastlandets kyst, så både Graah (Us-Reise 1828-31) og Holm (Konebåds-Ex 1883-85) har taget øen for en del af fastlandet. "We (JL: BAARE 1930-31) found that between Pikiutdlek and Umivik there is an island 40 miles long, which was shown as the coast-line on the map, but we found that it is entirely separate from the mainland, and has two ice caps of its own." (Watkins et al 1932, 468). BAARE aflagde øen på et kort, men navngav den ikke. 7. Thule opmålte og navngav øen i 1932. Navngivet efter Jens Munk (1579-1628). Født i N. 1591 til søs. 1598 i Kbh. hvor JM blev skriver på et handelsskib. 1608 købte JM et ældre skib, som JM forliste med i Ishavet. 1610 ansat af Christian IV for at udforske Nordøstpassagen. 1611 søkaptajn og med i Kalmarkrigen (1611-13) som næstkommanderende på fregatten "Heeringnæs" og senere chef for "Den Sorte Hund". 1619 på ekspedition for at lede efter Nordvestpassagen med fregatten "Enhjørningen" og jagten "Lamprenen". Overvintrede i Hudsonbugten ved mundingen af floden Churchill, hvor 61 døde af skørbug. JM og 2 andre sejlede "Lamprenen" til Bergen, hvor lensmanden fængslede JM for at have spildt kongens skibe og mænd. Da JM var blevet restitueret, deltog han som kaptajn i 30-årskrigen og ledte blokader på Weser i 1626 og 1627. Deltog i angreb på Wallensteins tropper på Femern og i Kielerfjorden foråret 1628 og døde kort efter.	7. Thule 1932-33 - Navnet er foreslået af 7. Thule, og medtaget på en liste til KVUG's stednavneudvalg (AI: 301/3/78). Aflagt i "From IKERSUAK to UMIVIK BAY – Surveyed during the Seventh Journey of the British Arctic Air Route Expedition 1931." (Watkins et al 1932).	Watkins H.G., D'Aeth N.H., Riley Q., Wager L.R., Stephenson A., Chapman F.S. 1932: The British Arctic Air Route Expedition: Continuation from the May Journal of a paper read at the Special Evening Meeting of the Society on 12 December 1931. The Geographical Journal 79, (6), 466-501). AI: 301/3/78: Hother Ostermann/Grønlandske stednavne.		TSIKIVIITSOR.	Nunat Aqqi.	
1592	22-05	JOMFRUEN. (7. Thule).	Gletsjer på det indre af Kong Frederik VI Kyst. Glider fra Isstjernen mod S mod Nørrevig i bunden af Nørre Skjkoldungesund.	63	41	Stjernebillede.	7. Thule 1932-33 - Navnet er foreslået af 7. Thule, og medtaget på en liste til KVUG's stednavneudvalg (AI: 301/3/78), som et navn på et stjernebillede.	AI: 301/3/78: Hother Ostermann/Grønlandske stednavne.		JOMFRUEN.	Nunat Aqqi.	
1659	22-06	JYLLANDSFJELDET.	Fjeld på det indre af Kong Frederik VI Kyst på N-siden af Gyldenløve Fjord og lidt Ø for bunden af denne.	64	41	Ukendt.	7. Thule 1932-33 - Navnet findes i en af 7. Thules observationsjournaler, og det er derfra taget med på en liste til KVUG's stednavneudvalg (AI: 301/3/78).	AI: 301/3/78: Hother Ostermann/Grønlandske stednavne.		ARNARAARTIVAQ.	Nunat Aqqi.	
1463	23-03	JÆTTEFJORDEN.	Fjord på Kong Frederik VI Kyst på S-kysten af Thor Land. Mellem halvøen Mjølner mod NØ og Rolf Krake Halvø i SV.	63	41	I nordisk mytologi stilles jætter og aser over for hinanden. Jætterne boede i Jotunheim, og deres hovedmodstander var Thor. Efter aftale med de andre guder var det hans opgave at jagte jætterne og om nødvendigt dræbe dem.	7. Thule 1932-33 - Navnet er foreslået af 7. Thule, og medtaget på en liste til KVUG's stednavneudvalg (AI: 301/3/78).	AI: 301/3/78: Hother Ostermann/Grønlandske stednavne.	#	AKERNINNARMIIT KIAMMUT KANGERTIVAT.	Nunat Aqqi.	

Id	Dato	Stednavn	Beliggenhed	Bredde	Længde	Oprindelse	Navngiver	Særlig kilde	Arktisk foto	Grønlandsk stednavn	Navngiver GL	Betydning
1481	23-03	JÆTTEVUGGEN.	Fjeld på Kong Frederik VI Kyst. Mellem gletsjeren Jomfruen og Thryms Gletsjer der begge havde front mod Nørrevig i bunden af Nørre Skjoldungesund.	63	41	Fjeldet er formet som en kæmpemæssig vugge.	7. Thule 1932-33 - Navnet er foreslået af 7. Thule, og medtaget på en liste til KVUG's stednavneudvalg (AI: 301/3/78).	AI: 301/3/78: Hother Ostermann/Grønlandske stednavne.	#	JÆTTEVUGGEN.	Nunat Aqqi.	
1462	23-03	KAJAKSUNDET.	Lavvandet sund på Kong Frederik VI Kyst. N for øen Imaersivik med Graah Havn	63	41	En grund i sundet tillader kun gennemsejling med små både (kajakker) og kun ved højvande.	7. Thule 1932-33 - Navnet er foreslået af 7. Thule, og medtaget på en liste til KVUG's stednavneudvalg (AI: 301/3/78).	AI: 301/3/78: Hother Ostermann/Grønlandske stednavne.	#	KAJAKSUNDET.	Nunat Aqqi.	
1443	22-05	KALOTTEN.	Lavt fjeld på det Ø-lige halvø Nunarsuaq på øen Timmiarmiit på yderkysten af Kong Frederik VI Kyst N for mundingen af fjorden Timmiarmiit Kangertivat,	62	41	Ukendt.	7. Thule 1932-33 - Navnet findes i en af 7. Thules observationsjournaler, og det er derfra taget med på en liste til KVUG's stednavneudvalg (AI: 301/3/78).	AI: 301/3/78: Hother Ostermann/Grønlandske stednavne.	#	KALOTTEN.	Nunat Aqqi.	
1427	13-11	KAMØEN.	Ø i en indskæring af yderkysten på Kong Frederik VI Kyst S for Griffenfeld Ø og NØ for øen Timmiarmiit.	62	42	Ukendt.	7. Thule 1932-33 - Navnet findes i en af 7. Thules observationsjournaler, og det er derfra taget med på en liste til KVUG's stednavneudvalg (AI: 301/3/78).	AI: 301/3/78: Hother Ostermann/Grønlandske stednavne.	#	NIKKUTIIMUSIP QAQQARTIVAARALAI.	Nunat Aqqi.	
1625	22-05	KAP LANGENÆS.	Forbjerget på Langenæs på yderkysten af Kong Frederik VI Kyst mellem Graah Fjord i N og Nørre Skjoldungesund i S.	63	41	Beskrivende.	7. Thule 1932-33 - Navnet er foreslået af 7. Thule, og medtaget på en liste til KVUG's stednavneudvalg (AI: 301/3/78).	AI: 301/3/78: Hother Ostermann/Grønlandske stednavne.	#	SINGIAARTIVARTEQ.	Nunat Aqqi	
1546	22-05	KEGLETOP.	Fjeldtop på yderkysten af Kong Frederik VI Kyst på øen Uivaq N for Griffenfeld Ø og SV for Kap Skjold.	63	41	Formentlig et kegleformet fjeld.	7. Thule 1932-33 - Navnet findes som Uviak Kegletop i en af 7. Thules observationsjournaler, og det er derfra taget med på en liste til KVUG's stednavneudvalg (AI: 301/3/78). KVUG har modificeret navnet.	AI: 301/3/78: Hother Ostermann/Grønlandske stednavne.		KEGLETOP.	Nunat Aqqi	
1565	22-05	KIRKEFJELDET.	Fjeld på yderkysten af Kong Frederik VI Kyst S for Otto Krumpen Fjord, lidt N for Kap Møsting.	63	40	Ukendt.	7. Thule 1932-33 - Navnet findes i en af 7. Thules observationsjournaler, og det er derfra taget med på en liste til KVUG's stednavneudvalg (AI: 301/3/78).	AI: 301/3/78: Hother Ostermann/Grønlandske stednavne.		KIRKEFJELDET.	Nunat Aqqi.	
1698	21-11	KIVIOQ FJORD.	Fjord i den SV-lige del af Kong Christian IX Land Nord. Mundingen er mellem Kap Normann mod Ø og Kap Garde mod V.	68	29	Ishavskutteren "Kivioq" var et af 7. Thule's fartøjer, og Knud Rasmussen brugte den, da han besøgte Scoresbysund i aug. 1933 og er således sejlet forbi fjorden 2 gange. Se Kivioq Havn* ang. "Kivioq".	7. Thule 1932-33 - Nævnt i en billedtekst (Gabel-Jørgensen 1940, fig. 97, 251). Navnet er foreslået af 7. Thule, og medtaget på en liste til KVUG's stednavneudvalg (RA) som Kivioqs Fjord.	Gabel-Jørgensen C.C.A. 1940: Report on the Expedition. Meddelelser om Grønland 106 (1), 1-270. RA: Stednavneudvalget for Grønland; løbenr. 16-18.	#	KIVIOQ FJORD.	Nunat Aqqi.	

Id	Dato	Stednavn	Beliggenhed	Bredde	Længde	Oprindelse	Navngiver	Særlig kilde	Arktisk foto	Grønlandsk stednavn	Navngiver GL	Betydning
1678	22-01	KIVIOQ HAVN.	Vig på V-kysten af Jens Munk Ø mellem den midterste og den S-ligste del af øen; ved sundet Kattertuup Kiammut Ikaasaa, der løber mellem Jens Munk Ø og fastlandet på Kong Frederik VI Kyst.	64	40	"Navngivet efter Knud Rasmussens ekspeditionskutter, som KR fik bygget vinteren 1932/33 på K. Andersens skibsværft i Frederikssund og navngivet "Kivioq" "after the Greenland legendary figure Kivioq (i.e. circumnavigator of the world)" (Gabel-Jørgensen 1940, 200). Kivioq er hovedpersonen i sagnet "Manden, som blev forslået af en storm". "K" er en såkaldt hajkutter eller snurrevodskutter med lodret stævn og udhængende hæk, men med speciel indretning og bygget ekstra solidt af eg på eg til sejlads i arktisk farvand. "K" er 16 m lang, har 2 master og oprindeligt en 71 HK motor. "K" bragte KR til Ammassalik juli 1933, og senere til Scoresbysund. "K" blev anvendt til opmåling og ved optagelsen af filmen Palos Brudefærd. Da KR blev syg bragte "K" KR fra Ammassalik de 800 sømil til Julianehåb på 3 døgn. 1935 købt af Marineministeriet til sø opmåling. 1936 købt af Geodætisk Institut og brugt på Ø-kysten, 1938-46 på bedding i Holsteinsborg. Vinteren 1957/58 i DK for ombygning og vedligeholdelse. 1977 købt af Grønlands Geologiske Undersøgelser, som ikke anvendte "K". 1980 solgt til Multisupply Aps i Godthåb. Derefter forskellige ejere og forfald. I 1988 kom Knud-Erik Møller til Godthåb som havnefoged. Han fik "K" købt, hævet og restaureret. I 1991 blev "K" chartret af en tysk tv-ekspedition til Nordvestpassagen, og nåede til Beechy Island. I 1995 sejlede ejeren "K" til DK, og solgte i 1998 "K" til de nuværende ejere i Gråsten. 2008 erklæret bevaringsværdig af Skibsbevaringsfonden. 2011 overtaget af foreningen Kivioqs Venner i Bogense som begyndte en omfattende restaurering. Tilsyneladende leveret tilbage til Gråsten ejerne. I 2021-22 i foreningen Kivioqs Venner Hundesteds varetægt, men på grund af overvældende mange skader foranlediget af manglende vedligeholdelse opgav foreningen at købe og sætte "K" i stand, og leverede den tilbage til ejerne i Gråsten.".	7. Thule 1932-33 - Navnet er foreslået af 7. Thule, og medtaget på en liste til KVUG's stednavneudvalg (AI: 301/3/78) som Kivioqs havn, da "Kivioq" havde ligget i havn her. Det er ikke angivet hvornår.	Gabel-Jørgensen C.C.A. 1940: Report on the Expedition. Meddelelser om Grønland 106 (1), 1-270. AI: 301/3/78: Hother Ostermann/Grønlandske stednavne.		KIVIOQ HAVN.	Nunat Aqqi.	
1707	19-05	KNOERNE.	Bjerg med 3 runde toppe på N-siden af Otte Krumpen Fjord på yderkysten af Kong Frederik VI Kyst lidt S for Gyldenløve Fjord.	63	40	Formentlig inspireret af toppene.	7. Thule 1932-33 - Navnet findes i en af 7. Thules observationsjournaler, og det er derfra taget med på en liste til KVUG's stednavneudvalg (AI: 301/3/78).	AI: 301/3/78: Hother Ostermann/Grønlandske stednavne.		PINGASIGAJIIT.	Nunat Aqqi.	
1550	22-05	KNOPFJELD.	Fjeld midt på den SØ-lige del af Skjoldungen på Kong Frederik VI Kyst.	63	41	Ukendt.	7. Thule 1932-33 - Navnet findes i en af 7. Thules observationsjournaler, og det er derfra taget med på en liste til KVUG's stednavneudvalg (AI: 301/3/78).	AI: 301/3/78: Hother Ostermann/Grønlandske stednavne.		KNOPFJELD.	Nunat Aqqi.	
1124	21-11	KNUD RASMUSSEN LAND. (7. Thule).	Landet mellem Scoresby Sund i N og Kangersertuaq i S. Kong Christian IX Land Nord. Navnet er i 1953 flyttet til N-GL af KVUG. - Knud Rasmussen Land (KVUG)*.	68	31	7. Thule foreslog et Knud Rasmussen tema med KR's navn knyttet til et landområde, et fjeld og en fjord samt Dagmar Rasmussens Gletscher og 7. Thule-Ekspeditions Gletscher. KVUG accepterede ikke temaet men alene dette navn. Navngivet efter 7. Thules leder Knud Johan Victor Rasmussen (1879-1933) - Biografi ved Knud Rasmussen Land (KVUG)*. 7. Thule og KR havde berejst området. KR blev syg ved ekspeditionens slutning og blev bragt til DK, hvor han døde.	7. Thule 1932-33 - Aflagt i "Pl. I. Medd. om Grönld. Bd. 106 Nr. 1 (Gabel-Jörgensen), som Knud Rasmussens Land. Aflagt i "Grönland 1:5.000.000" (Geodætisk Institut 1933).	Gabel-Jørgensen C.C.A. 1940: Report on the Expedition. Meddelelser om Grønland 106 (1), 1-270. Geodætisk Institut 1933. "Grönland 1:5.000.000". København.	#	2		
2246	18-09	KNUD RASMUSSENS FJELDE.	Watkins Bjerge*.	68	23	7. Thule foreslog et Knud Rasmussen tema med KR's navn knyttet til et landområde, et fjeld og en fjord samt Dagmar Rasmussens Gletscher og 7. Thule-Ekspeditions Gletscher. KVUG accepterede ikke temaet.	7. Thule 1932-33 - Navnet er foreslået af 7. Thule, og medtaget på en liste til KVUG's stednavneudvalg. Betingelsen blev ikke opfyldt, så navnet blev ikke anvendt. KVUG foretrak navnet Watkins Bjerge. (RA).	RA: Stednavneudvalget for Grønland; løbenr. 16-18.		2		

Id	Dato	Stednavn	Beliggenhed	Bredde	Længde	Oprindelse	Navngiver	Særlig kilde	Arktisk foto	Grønlandsk stednavn	Navngiver GL	Betydning
2223	18-03	KNUD RASMUSSENS FJORD.	Kangersertuaq*.	68	32	7. Thule foreslog et Knud Rasmussen tema med KR's navn knyttet til et landområde, et fjeld og en fjord samt Dagmar Rasmussens Gletscher og 7. Thule-Ekspeditions Gletscher. KVUG accepterede ikke temaet. Biografi ved Knud Rasmussen Land (KVUG)*.	7. Thule 1932-33 - Navnet er foreslået af 7. Thule, og medtaget på en liste til KVUG's stednavneudvalg. KVUG valgte at autorisere Kangerlussuaq (2018 ændet til Kangersertuaq), som efterhånden opfattes som et egentligt stednavn, også under hensyntagen til, at Knud Rasmussen selv sikket ville have været i mod, at et grønlandsk stednavn blev ændret til fordel for hans eget navn. (RA).	RA: Stednavneudvalget for Grønland; løbenr. 16-18.	#	2		
1501	23-03	KOKKEFARS HAT.	Fjeld inderst på Langenæs N for Nørre Skjoldungesund. På Kong Frederik VI Kyst.	63	41	Formen på den øverste del af fjeldet kan minde om en kokkehat.	7. Thule 1932-33 - Navnet findes i en af 7. Thules observationsjournaler, og det er derfra taget med på en liste til KVUG's stednavneudvalg (AI: 301/3/78).	AI: 301/3/78: Hother Ostermann/Grønlandske stednavne.	#	KOKKEFARS HAT.	Nunat Aqqi.	
1710	22-05	KOKKEFARS RYG.	Fjeldryg fra fjeldet Kokkefars Hat inderst på Langenæs N for Nørre Skjoldungesund. På Kong Frederik VI Kyst. Navnet bruges ikke.	63	41	Afledt af fjeldets navn.	7. Thule 1932-33 - Navnet findes i en af 7. Thules observationsjournaler, og det er derfra taget med på en liste til KVUG's stednavneudvalg (AI: 301/3/78).	AI: 301/3/78: Hother Ostermann/Grønlandske stednavne.	#	¤		
1673	19-05	KOKLAPPERNE.	Gruppe af små øer liggende yderst på N-siden af mundingen af Køge Bugt. På yderkysten af Kong Frederik VI Kyst.	64	39	Inspireret af navnet på en gruppe af små øer og halvøer der nu indgår i det inddæmmede Vestamager.	7. Thule 1932-33 - Navnet er foreslået af 7. Thule, og medtaget på en liste til KVUG's stednavneudvalg (AI: 301/3/78) som et dansk stednavn.	AI: 301/3/78: Hother Ostermann/Grønlandske stednavne.		SATTIIT.	Nunat Aqqi.	
1711	22-05	KOLOSSEN.	Fjeld på Kong Frederik VI Kyst S for den inderste del af Sønder Skjoldungesund. V for bunden af Balder Fjord.	63	41	Formentlig fjeldets størrelse.	7. Thule 1932-33 - Formentlig. Stednavnet er fundet på NunaGIS i et område kortlagt af 7. Thule, og navnet er i overensstemmelse med 7. Thules praksis for navngivning.			KOLOSSEN.	Nunat Aqqi	
1580	22-05	KONG DAN HALVØ.	Stor halvø på yderkysten af Kong Frederik VI Kyst, lidt S for Skjoldungen. På N-siden af Sehested Fjord.	63	41	Kong Dan er den første konge over hele DK.	7. Thule 1932-33 - Navnet er foreslået af 7. Thule, og medtaget på en liste til KVUG's stednavneudvalg (AI: 301/3/78) som et mytologisk navn.	AI: 301/3/78: Hother Ostermann/Grønlandske stednavne.		KONG DAN HALVØ.	Nunat Aqqi.	
1579	22-03	KONG SKJOLD HALVØ.	Stor halvø på yderkysten af Kong Frederik VI Kyst, lige S for Skjoldungen. Begrænset mod V af Balder Fjord og gletsjeren Skinfaxe.	63	41	Kong Skjold var den første sagnkonge i Lejre; han var konge af Sjælland. Hans slægt er Skjoldungerne.	7. Thule 1932-33 - Navnet er foreslået af 7. Thule, og medtaget på en liste til KVUG's stednavneudvalg (AI: 301/3/78) som et sagnnavn.	AI: 301/3/78: Hother Ostermann/Grønlandske stednavne.		KONG SKJOLD HALVØ.	Nunat Aqqi.	
1660	22-06	KULLEDE TOP.	Fjeld på det indre af Kong Frederik VI Kyst N for midten af Gyldenløve Fjord.	64	41	Ukendt - formentlig fjeldets form.	7. Thule 1932-33 - Navnet findes i en af 7. Thules observationsjournaler, og det er derfra taget med på en liste til KVUG's stednavneudvalg (AI: 301/3/78).	AI: 301/3/78: Hother Ostermann/Grønlandske stednavne.		KULLEDE TOP.	Nunat Aqqi.	
1662	22-06	KUPLEN.	Nunatak på V-kysten af det sund der adskiller Kong Frederik VI Kyst fra den N-lige del af Jens Munk Ø.	64	40	Formentlig formen	7. Thule 1932-33 - Navnet findes i en af 7. Thules observationsjournaler, og det er derfra taget med på en liste til KVUG's stednavneudvalg (AI: 301/3/78) som Kuplede Nunatak. KVUG har modificeret navnet.	AI: 301/3/78: Hother Ostermann/Grønlandske stednavne.		KUPLEN.	Nunat Aqqi.	
1684	19-05	KUPPELNÆSSET. (7. Thule).	Næs i den S-lige del af Kong Christian IX Land på NØ-siden af fjorden Ikaasaalaq, der er en sidefjord mod NV til Ammassalik Fjord/Ammassaliip Kangertiva.	65	37	Ukendt - Formentlig formen.	7. Thule 1932-33 - Navnet er foreslået af 7. Thule og medtaget på en liste til KVUG's stednavneudvalg (RA).	RA: Stednavneudvalget for Grønland; løbenr. 16-18.	#	QEERTAALANNGIVAQ.	Nunat Aqqi.	

Id	Dato	Stednavn	Beliggenhed	Bredde	Længde	Oprindelse	Navngiver	Særlig kilde	Arktisk foto	Grønlandsk stednavn	Navngiver GL	Betydning
1542	22-05	KUPPELNÆSSET. (7. Thule).	Næs på S-kysten af Sønder Skjoldungesund V for Balder Fjord. På Kong Frederik VI Kyst.	63	41	Ukendt.	7. Thule 1932-33 - Navnet findes i en af 7. Thules observationsjournaler, og det er derfra taget med på en liste til KVUG's stednavneudvalg (AI: 301/3/78).	AI: 301/3/78: Hother Ostermann/Grønlandske stednavne.		KUPPELNÆSSET.	Nunat Aqqi	
1545	22-05	KUPPELØEN.	Halvø på yderkysten af Kong Frederik VI Kyst N for Kap Niels Juel.	63	41	Ukendt.	7. Thule 1932-33 - Navnet findes i en af 7. Thules observationsjournaler, og det er derfra taget med på en liste til KVUG's stednavneudvalg (AI: 301/3/78).	AI: 301/3/78: Hother Ostermann/Grønlandske stednavne.		KUPPELØEN.	Nunat Aqqi.	
1573	22-05	KVANKLØFT.	Dal på Kong Frederik VI Kyst i forlængelse af fjorden Lommen V for Rolf Krake Halvø.	63	41	Der var formentlig kvan i dalen.	7. Thule 1932-33 - Navnet findes som Kvanedalen i en af 7. Thules observationsjournaler, og det er derfra taget med på en liste til KVUG's stednavneudvalg (AI: 301/3/78). KVUG har modificeret navnet.	AI: 301/3/78: Hother Ostermann/Grønlandske stednavne.		KVANKLØFTEN.	Nunat Aqqi.	
1526	22-05	KVANNÆSSET.	Pynt på Kong Frederik VI Kyst inderst i Sønder Skjoldungesund.	63	41	Næs med kvan.	7. Thule 1932-33 - Navnet findes som Kvannenæsset i en af 7. Thules observationsjournaler, og det er derfra taget med på en liste til KVUG's stednavneudvalg (AI: 301/3/78). KVUG har modificeret navnet.	AI: 301/3/78: Hother Ostermann/Grønlandske stednavne.		KVANNÆSSET.	Nunat Aqqi.	
1442	22-05	KVÆRKEN.	1629 moh højt fjeld på Kong Frederik VI Kyst N for øen Timmiarmiit.	62	42	Ukendt.	7. Thule 1932-33 - Navnet findes i en af 7. Thules observationsjournaler, og det er derfra taget med på en liste til KVUG's stednavneudvalg(AI: 301/3/78).	AI: 301/3/78: Hother Ostermann/Grønlandske stednavne.	#	KVÆRKEN.	Nunat Aqqi.	
1535	22-05	KÆMPEKEGLEN.	Højt fjeld ved basen af Kong Skjold Halvø på Kong Frederik VI Kyst. Lige S for bunden af Balder Fjord og Skjoldungen.	63	41	Formentlig inspireret af fjeldets størrelse og form.	7. Thule 1932-33 - Navnet findes i en af 7. Thules observationsjournaler, og det er derfra taget med på en liste til KVUG's stednavneudvalg (AI: 301/3/78).	AI: 301/3/78: Hother Ostermann/Grønlandske stednavne.		KANGERTIKAJIIP QAQQARTIVAA.	Nunat Aqqi.	
1491	23-04	KÆMPETOPPEN.	Højt fjeld ved yderkysten af Kong Frederik VI Land V for Griffenfeld Ø. I landområdet mellem Sehested Fjord i N og Kamøen i S. .På halvøen N for Kamøen.	62	41	Formentlig inspireret af størrelsen.	7. Thule 1932-33 - Navnet findes i en af 7. Thules observationsjournaler, og det er derfra taget med på en liste til KVUG's stednavneudvalg (AI: 301/3/78).	AI: 301/3/78: Hother Ostermann/Grønlandske stednavne.	#	QASINNGORTORSUAQ.	Nunat Aqqi.	
1456	13-11	LAKSEELVEN. (7. Thule)	Elv i Dronning Marie Dal indenfor bunden af Sønder Skjoldungesund på Kong Frederik VI Kyst.	63	41	"... et Par Hundreder m Øst for Lakseelvens Udløb." (Olsen 1940, 5).	7. Thule 1932-33 - Aflagt i 1931 under 6. Thule.	Olsen J. 1940: Magnetiske Maalinger udført på Grønlands Sydvest- og Sydøstkyst. Meddelelser om Grønland 107 (1), 1-28.	#	PULAQQAVIIP KUUA.	Nunat Aqqi.	
1630	22-05	LANGENÆS BUGT.	Bugt på Kong Frederik VI Kyst på S-siden af Langenæs mod midten af Nørre Skjoldungesund.	63	41	Bugt ved Langenæs.	7. Thule 1932-33 - Navnet er foreslået af 7. Thule, og medtaget på en liste til KVUG's stednavneudvalg (AI: 301/3/78).	AI: 301/3/78: Hother Ostermann/Grønlandske stednavne.	#	QOORNERSAALA KILAATUAA.	Nunat Aqqi	
1708	22-03	LANGENÆS FJORD.	Graah Fjord*.	63	41	Fjorden ved Langenæs.	7. Thule 1932-33 - Navnet er foreslået af 7. Thule, og medtaget på en liste til KVUG's stednavneudvalg (AI: 301/3/78). Omtalt som Langenæs Fjord hos Seidenfaden (1933, 38).	Seidenfaden G. 1933: The Vascular Plants of South-East Greenland 60°04' to 64°30' N. Lat. Meddelelser om Grønland 106, (3), 1-129. AI: 301/3/78: Hother Ostermann/Grønlandske stednavne.		2		
1457	23-03	LANGENÆS. 7. Thule).	Lang halvø på Kong Frederik VI Kyst der danner den N-lige side af Nørre Skjoldungesund.	63	41	Formen på næsset.	7. Thule 1932-33 - "... the peculiarly shaped peninsula, called Langenæs, which divides the northern fjord from Imarsivik." (Gabel-Jørgensen 1940, 62).	Gabel-Jørgensen C.C.A. 1940: Report on the Expedition. Meddelelser om Grønland 106 (1), 1-270.	#	LANGENÆS.	Nunat Aqqi.	

Id	Dato	Stednavn	Beliggenhed	Bredde	Længde	Oprindelse	Navngiver	Særlig kilde	Arktisk foto	Grønlandsk stednavn	Navngiver GL	Betydning
1610	22-05	LANGENÆSLØBET.	Løb på yderkysten på Kong Frederik VI Kyst på tværs af spidsen af Langenæs yderst i Nørre Skjoldungesund.	63	41	Afledt af navnet på næsset.	7. Thule 1932-33 - Navnet er foreslået af 7. Thule, og medtaget på en liste til KVUG's stednavneudvalg (AI: 301/3/78).	AI: 301/3/78: Hother Ostermann/Grønlandske stednavne.	#	LANGENÆSLØBET.	Nunat Aqqi.	
1489	19-05	LANGØEN. (7. Thule).	Langstrakt ø på Kong Frederik VI Kyst på S-siden af Tingmiarmiut Fjord.	62	42	Formentlig øens form.	7. Thule 1932-33 - Navnet findes i en af 7. Thules observationsjournaler, og det er derfra taget med på en liste til KVUG's stednavneudvalg (AI: 301/3/78).	AI: 301/3/78: Hother Ostermann/Grønlandske stednavne.	#	IMMIKKOORTUGAJIK.	Nunat Aqqi.	
1496	22-03	LARMEREN.	Rumleren*.	63	41	Gletsjeren larmede.	7. Thule 1932-33 - Navnet er foreslået af 7. Thule, og medtaget på en liste til KVUG's stednavneudvalg (AI: 301/3/78).	AI: 301/3/78: Hother Ostermann/Grønlandske stednavne.		2		
1525	22-05	LAVINENÆS.	Pynt på Kong Frederik VI Kyst inderst i Sønder Skjoldungesund ved skæringen med Dronning Marie Dal.	63	41	Ukendt.	7. Thule 1932-33 - Navnet findes i en af 7. Thules observationsjournaler, og det er derfra taget med på en liste til KVUG's stednavneudvalg (AI: 301/3/78).	AI: 301/3/78: Hother Ostermann/Grønlandske stednavne.		SINGIIAALEQAAP NUUA.	Nunat Aqqi.	
2215	21-11	LEMON BJERGE.	Fjeldparti i Kong Christian IX Land Nord Ø for Kangersertuaq i vinklen mellem Frederiksborg Gletsjer og Courtauld Gletsjer	68	31	Navngivet til minde om afdøde kaptajn Percy M.H. Lemon (1898-1932), Royal Corps of Signals, medlem af British Arctic Air-Route Expedition (BAARE) 1930-31 (Watkins). PMHL har også lagt navn til Lemon Bugt. Knud Rasmussen havde mødt PMHL i Julianehåb.	7. Thule 1932-33 - Navnet er foreslået af 7. Thule, og medtaget på en liste til KVUG's stednavneudvalg. (RA).	RA: Stednavneudvalget for Grønland; løbenr. 16-18.		LEMON BJERGE.	Nunat Aqqi.	
1664	19-05	LEMON BUGT.	Bugt på yderkysten af Kong Frederik VI Kyst midt på Ø-kysten af Jens Munk Ø lige S for Kap Torfæus.	64	40	Navngivet til minde om afdøde kaptajn Percy M.H. Lemon (1898-1932), Royal Corps of Signals, medlem af British Arctic Air-Route Expedition (BAARE) 1930-31 (Watkins). PMHL har også lagt navn til Lemon Bjerge.	7. Thule 1932-33 - 7. okt. 1931 mødte Knud Rasmussen Watkins, Lemon and Courtauld i Nanortalik. De "... had made the long journey from the expedition's base near Sermilik Fjord to the Julianehaab district in an open whale boat - something of the "Manne" type - with an outboard motor." (Gabel-Jørgensen 1940, 31).	Gabel-Jørgensen C.C.A. 1940: Report on the Expedition. Meddelelser om Grønland 106 (1), 1-270.	#	UKIIVAAJIIP SIMIILAA.	Nunat Aqqi.	
942	21-11	LINDBERGHS RANDFJÆLDE.	Gronau Nunatkker*, Dødemandstoppene* og Wager Nunatakker* med mellemliggende gletsjere og isplateauer.	69	27	Lindbergh så disse fjelde under sin flyvning fra Ella Ø til Ammassalik aug 1933. Efterfølgende fløj han videre til Godthåb og derefter via S-GL til Ammassalik, hvor Lindbergh-parret mødte Knud Rasmussen. Lindbergh biograferet ved Lindbergh Fjelde*.	7. Thule 1932-33 - Navnet er foreslået af 7. Thule, og medtaget på en liste til KVUG's stednavneudvalg. (RA). Navnet blev ikke accepteret. KVUG valgte Treårs 1931-34 (L. Koch)s foreslag Gronau Nunatakker*.	RA: Stednavneudvalget for Grønland; løbenr. 16-18.		2		
2172	23-03	LOKE LAND.	Fjeldområde i den S-lige del af Kong Christian IX Land mellem Indlandsisen i N, Juragletsjeren eller Paris Gletsjer mod NØ, Femstjernen mod Ø, Franche Comté Gletsjer mod ØSØ, Midgårdgletsjer mod SØ, bunden af Egede og Rothe Fjord/Sermilik mod S og Fenrisgletsjer mod V. Se også Schweizerland*.	66	36	Loke var i den nordiske mytologi en gud, der boede hos aserne, men han var en jætte. Loke havde 3 børn med sin frille, jættekvinden Angerbode: Fenrisulven, Hel og Midgårdsormen, der har givet navne til nærliggende lokaliteter. Loke Land er centrum for temanavngivningen af omliggende lokaliteter efter Loke og Angerbodes børn.	7. Thule 1932-33 – Aflagt i skitse af 28. maj 1936 af Gabel-Jørgensen (NAA) med beliggenhed som angivet her. På skitsen er navnet "Loke Land" skrevet i 2 linjer med store og små bogstaver. "Loke" er sat i () og i mellemrummet mellem de 2 linjer er indføjet med store bogstaver "SCHWEIZER". Denne ændring tolkes her som en ændring af lokalitetens navn til "Schweizerland", og afgrænsningen af Loke Land er udgangspunktet for det autoriserede Schweizerland (KVUG, NAA)*.	NAA-arkiv: Skitse med 9 nye navne omkring Schweizerland af Gabel-Jørgensen, dateret 28. maj 1936.	#	¤.		
1645	22-05	LOKE NUNATAKKER.	Nunatakker inderst på Kong Frederik VI Kyst V for Sehested Fjord.	63	42	Loke var en gud, der boede hos aserne, men han var en jætte. Se Loke Land*.	7. Thule 1932-33 - Navnet er foreslået af 7. Thule, og medtaget på en liste til KVUG's stednavneudvalg (AI: 301/3/78) som et mytologisk navn.	AI: 301/3/78: Hother Ostermann/Grønlandske stednavne.		LOKE NUNATAKKER.	Nunat Aqqi.	

Id	Dato	Stednavn	Beliggenhed	Bredde	Længde	Oprindelse	Navngiver	Særlig kilde	Arktisk foto	Grønlandsk stednavn	Navngiver GL	Betydning
1471	23-03	LOMMEN.	Fjord på Kong Frederik VI Kyst. Den nordlige af 2 sidefjorde i bunden af Graah Fjord.	63	41	Ukendt.	7. Thule 1932-33 - Besøgt af S.R.E. Bøgvad i 1932. "Head of Lommefjord. The place has only been visited by Bøgvad, ..." (Seidenfaden 1933, 38). KVUG har modificeret navnet.	Seidenfaden G. 1933: The Vascular Plants of South-East Greenland 60°04' to 64°30' N. Lat. Meddelelser om Grønland 106, (3), 1-129.	#	AKERNARILIGAJIALA KIMMUT KANGERTIVA.	Nunat Aqqi.	
1590	22-05	LOSSEN.	Gletsjer på det indre af Kong Frederik VI Kyst S for Bernstorff Isfjord. Glider fra Isstjernen mod S gennem Kvankløft.	63	41	Stjernebillede.	7. Thule 1932-33 - Navnet er foreslået af 7. Thule, og medtaget på en liste til KVUG's stednavneudvalg (AI: 301/3/78) som et navn på et stjernebillede.	AI: 301/3/78: Hother Ostermann/Grønlandske stednavne.		LOSSEN.	Nunat Aqqi.	
1676	22-06	LYNÆS.	S-pynten på Jens Munk Ø lidt S for Kap Poul Løvenørn på yderkysten af Kong Frederik VI Kyst.	64	40	Inspireret af Lynæs lidt S for Hundested ind mod Isefjord.	7. Thule 1932-33 - Navnet er foreslået af 7. Thule, og medtaget på en liste til KVUG's stednavneudvalg (AI: 301/3/78) som et dansk stednavn.	AI: 301/3/78: Hother Ostermann/Grønlandske stednavne.		KATTERTUUP KIAMMUT KANGIA.	Nunat Aqqi.	
1602	22-05	LYSALFBJERG.	Fjeld inderst på Kong Frederik VI Kyst S for bunden af Bernstorff Fjord.	63	41	Alfer var nogle særlige væsner, og lysalfer havde ligheder med aser.	7. Thule 1932-33 - Navnet er foreslået som Lysalfs Knude af 7. Thule, og medtaget på en liste til KVUG's stednavneudvalg(AI: 301/3/78) som et mytologisk navn. KVUG har modificeret navnet.	AI: 301/3/78: Hother Ostermann/Grønlandske stednavne.		LYSALFBJERG.	Nunat Aqqi.	
1467	23-05	MAGNE FJORD.	S-vendt fjord ved yderkysten af Kong Frederik VI Kyst. På S-kysten af Thor Land S for Bernstorff Isfjord. Den 3. fjord V for Kap Moltke.	63	41	Magni var Thors søn, og han skulle sammen med sin bror Modi (Mode Fjord*) arve Thors hammer, Mjølner.	7. Thule 1932-33 - Navnet er foreslået af 7. Thule, og medtaget på en liste til KVUG's stednavneudvalg (AI: 301/3/78) som et mytologisk navn.	AI: 301/3/78: Hother Ostermann/Grønlandske stednavne.	#	APUSIIGAJIIP KANGERTIVA.	Nunat Aqqi.	
1529	22-05	MALEREN BJERG.	Fjeld på yderkysten af Kong Frederik VI Kyst på S-siden af Bernstorff Isfjord og lidt indenfor mundingen af denne.	63	40	Ukendt.	7. Thule 1932-33 - Navnet findes som Malerens Fjæld i en af 7. Thules observationsjournaler, og det er derfra taget med på en liste til KVUG's stednavneudvalg (AI: 301/3/78). KVUG har modificeret navnet.	AI: 301/3/78: Hother Ostermann/Grønlandske stednavne.		SANNAVIIP QAQQARTIVAA.	Nunat Aqqi.	
1675	22-06	MANDEHOVED.	SØ-vendt halvø i den inderste del af Køge Bugt på yderkysten af Kong Frederik VI Kyst.	64	40	Inspireret af Mandehoved, der er et af de højeste punkter på Stevns Klint.	7. Thule 1932-33 - Navnet er foreslået af 7. Thule, og medtaget på en liste til KVUG's stednavneudvalg (AI: 301/3/78) som et dansk stednavn.	AI: 301/3/78: Hother Ostermann/Grønlandske stednavne.		IMMIKKEERTIGAJIIT ILIVERTAAT.	Nunat Aqqi.	
1422	22-05	MANNE HAVN.	Naturhavn på S-siden af mundingen til den lille fjord der ligger lige N for Lindenow Fjord på Kong Frederik VI Kyst.	60	43	Inden ekspeditionen bestilte Knud Rasmussen en åben 5,6 m lang fiskebåd med en 3 HK motor hos Edvard Isachsen i Tromsø, ... "the boat being named "Manne" after his son." (Gabel-Jørgensen 1940, 201). Båden blev drevet af en motor på 2-4 HK og kunne sejle 5 knob. Motorbåden var navngivet efter Knud Rasmussens yngste barn Niels Christian Rasmussen (1919-2002), kaldet Manne.	7. Thule 1932-33 - "... we then went into port on the south side of Nanusêq Fjord, a harbour which we called "Mannes Harbour", after our motorboat." (Gabel-Jørgensen 1940, 156).	Gabel-Jørgensen C.C.A. 1940: Report on the Expedition. Meddelelser om Grønland 106 (1), 1-270.	#	MANNE HAVN.	Nunat Aqqi	

Id	Dato	Stednavn	Beliggenhed	Bredde	Længde	Oprindelse	Navngiver	Særlig kilde	Arktisk foto	Grønlandsk stednavn	Navngiver GL	Betydning
1686	21-04	MARIE HAVN.	Lille vig i den S-lige del af Kong Christian IX Land tæt ved mundingen på SV-siden af fjorden Ikaasaalaq, der er en sidefjord mod NV til Ammassalik Fjord. Griseøen ligger i vigen.	65	37	Navngivet efter 7. Thules eneste kvindelige deltager Marie Signe Jørgensen. MARIE Signe HAMMER, født Jørgensen (1907-2002). 1926 student og start på zoologi studium ved Kbh's Universitet. 1931 studierejse i IS. 1932 mag.scient. 1933 7. Thule. 1936 gift med mag.scient. Ole Hammer. Diverse ansættelser. 1944 disputats om mosmider og springhaler der begge er vingeløse insekter < 1 mm. Fra 1948 ingen faste ansættelser. Bearbejdede eksemplarer indsamlede i 1948-49 på DPLE 1947-50. Opnåede fondsmidler til rejser i 1948-49 til den V-lige del af N-Amerika, i 1954 til S-Amerika, i 1957 til Mellem- og S-Amerika, i 1961 NZ og Ny Guinea, i 1969-70 til Pakistan, Tahiti, Tonga og Samoa og i 1973-74 til Java og Bali alle steder for at undersøge mosmider. MH's tese er at de samme arter af mosmider og springhaler ikke er migrerede med drivtømmer eller andet, men at de findes over hele jorden som følge af kontinentaldrift. MH påviste et verdensomspændende sammenhæng mellem de 700 slægter af mosmider og kontinenternes bevægelser.	7. Thule 1932-33 i 1933 - Navnet er foreslået af 7. Thule som Maries Havn, og medtaget på en liste til KVUG's stednavneudvalg (RA).	RA: Stednavneudvalget for Grønland; løbenr. 16-18.		ALINGAAT.	Nunat Aqqi.	
1720	19-05	MIDGÅRDGLETSJER.	Gletsjer i Schweizerland i den S-lige del af Kong Christian IX Land der i 7. Thules forslag strakte sig fra Femstjernen mod SSV og videre mod SV langs Charcot Fjelde til bunden af Egede og Rothe Fjord/Sermilik. Udstrækningen af gletsjeren er på det første kort fra Geodætisk Institut (1938) reduceret i længde og den øverste del af gletsjeren fra Femstjernen mod SSV til drejningen ved Charcot Fjelde* har fået navnet Franche Comté Gletsjer*. Nu har gletsjeren trukket sig så meget tilbage, at der reelt ikke er noget tilbage. Der en fjordarm - Nigerteq - mellem gletsjerfronten og bunden af Egede og Rothe Fjord/Sermilik.	66	36	Midgård var i den nordiske mytologi den del af verden, hvor der boede mennesker. Her lå også Asgård, der var gudernes bolig. Uden om Midgård lå Midgårdsormen, der med sine dæmoniske kræfter truede mennesker og guder. Midgård var et af Lokes 3 børn med Angerbode. De 2 andre var Fenris og Hel. Navngivet som led i Loke-temaet (Loke Land*).	7. Thule 1932-33 – Aflagt i skitse af 28. maj 1936 af Gabel-Jørgensen (NAA). Nævnt i en billedtekst (Gabel-Jørgensen 1940, 214+218).	NAA-arkiv: Skitse med 9 nye navne omkring Schweizerland af Gabel-Jørgensen, dateret 28. maj 1936. Gabel-Jørgensen C.C.A. 1940: Report on the Expedition. Meddelelser om Grønland 106 (1), 1-270. Geodætisk Institut 1938: Grönland 1:250 000 66 Ö. 2 Schweizerland. Forelöbig udgave.	#	NIGERTIIP APUSIIA.	Nunat Aqqi.	
1572	19-07	MIMER BRØND.	Sø midt i Mimer Dal midt på Kong Dan Halvø N for Sehested Fjord på Kong Frederik VI Kyst.	63	41	Mimer var en klog jætte, som rådgav Odin. Mimer boede ved en brønd ved træet Yggdrasil.	7. Thule 1932-33 - Navnet er foreslået af 7. Thule som Mimers Sø, og medtaget på en liste til KVUG's stednavneudvalg (AI: 301/3/78) som et mytologisk navn. KVUG har modificeret navnet.	AI: 301/3/78: Hother Ostermann/Grønlandske stednavne.		MIMER BRØND.	Nunat Aqqi.	
1571	19-07	MIMER DAL.	Dal midt på Kong Dan Halvø N for Sehested Fjord på Kong Frederik VI Kyst.	63	41	Mimer var en klog jætte, som rådgav Odin.	7. Thule 1932-33 - Navnet er foreslået af 7. Thule, og medtaget på en liste til KVUG's stednavneudvalg (AI: 301/3/78) som et mytologisk navn.	AI: 301/3/78: Hother Ostermann/Grønlandske stednavne.		MIMER DAL.	Nunat Aqqi.	
1576	22-05	MJØLNER.	Halvø på S-kysten af Thor Land på Kong Frederik VI Kyst.	63	41	Mjølner var Thors hammer, halvøen ligner en hammer.	7. Thule 1932-33 - Navnet er foreslået af 7. Thule, og medtaget på en liste til KVUG's stednavneudvalg (AI: 301/3/78) som et mytologisk navn.	AI: 301/3/78: Hother Ostermann/Grønlandske stednavne.		MJØLNER.	Nunat Aqqi.	
1466	23-05	MODE FJORD.	S-vendt fjord ved yderkysten af Kong Frederik VI Kyst. På S-kysten af Thor Land S for Bernstorff Isfjord. Den 2. fjord V for Kap Moltke.	63	41	Modi var Thors søn, og han skulle sammen med sin bror Magni (Magne Fjord*) arve Thors hammer, Mjølner.	7. Thule 1932-33 - Navnet er foreslået af 7. Thule, og medtaget på en liste til KVUG's stednavneudvalg(AI: 301/3/78) som et mytologisk navn.	AI: 301/3/78: Hother Ostermann/Grønlandske stednavne.	#	UMIARTIVALIVIIP KANGERTIVA.	Nunat Aqqi.	
1475	23-03	MORÆNESKÆRET.	Lille skær i Sønder Skjoldeungesund V for mundingen af Balder Fjord.	63	41	Ukendt.	7. Thule 1932-33 - Navnet er foreslået af 7. Thule, og medtaget på en liste til KVUG's stednavneudvalg (AI: 301/3/78).	AI: 301/3/78: Hother Ostermann/Grønlandske stednavne.	#	QANGANISAAJIK.	Nunat Aqqi.	

Id	Dato	Stednavn	Beliggenhed	Bredde	Længde	Oprindelse	Navngiver	Særlig kilde	Arktisk foto	Grønlandsk stednavn	Navngiver GL	Betydning
1587	22-05	MÆLKEVEJEN.	Gletsjer på det indre af Kong Frederik VI Kyst glider fra Indlandsisen mod Ø til Isstjernen. Mellem bunden af Bernstorff Isfjord i N og bunden af Nørre Skjoldungesund i S.	63	41	Mælkevejen er et bånd af svagt lysende stjerner.	7. Thule 1932-33 - Navnet er foreslået af 7. Thule, og medtaget på en liste til KVUG's stednavneudvalg (AI: 301/3/78) som et navn fra astronomien.	AI: 301/3/78: Hother Ostermann/Grønlandske stednavne.		MÆLKEVEJEN.	Nunat Aqqi.	
1521	19-05	MØRKEPYNT.	Pynt på NØ-kysten af Skjoldungen mod Nørre Skjoldungesunds inderste del. Pynt indenlands på Kong Frederik VI Kyst.	63	41	Formentligt et mørkt hjørne tæt ved Mørkesund.	7. Thule 1932-33 - Navnet findes i en af 7. Thules observationsjournaler, og det er derfra taget med på en liste til KVUG's stednavneudvalg (AI: 301/3/78).	AI: 301/3/78: Hother Ostermann/Grønlandske stednavne.		MØRKEPYNT.	Nunat Aqqi.	
1474	13-11	MØRKESUND.	Sund i det inderste af Kong Frederik VI Kyst som forbinder Nørre og Sønder Skjoldungesund NV for Skjoldungen.	63	41	Sundet er smalt og omgivet af høje bjerge, så det er altid mørkt.	7. Thule 1932-33 - Navnet er foreslået af 7. Thule, og medtaget på en liste til KVUG's stednavneudvalg (AI: 301/3/78).	AI: 301/3/78: Hother Ostermann/Grønlandske stednavne.	47085 ++	PULAQQAVIIP IKAASAA.		
1447	22-05	NAFFALIK FJORD.	Sidefjord mod Ø til fjorden Timmiarmiit Kangertivat's gren mod N på Kong Frederik VI Kyst.	62	42	Efter Navfalik (flere måder at stave navnet på) der i 1883 mødte Konebåds-Ex ved Danell Fjord, hvor han overvintrede. Her oplagde Konebåds-Ex et depot, som N tilså vinteren 1883/84. I foråret 1884 førte han ekspeditionen mod N til sin hjemstavn på øen Timmiarmiit på en boplads med samme navn. Her oplagde Konebåds-Ex et nyt depot på en ø, som blev kaldt Ausivit, nu Hesteskøen*. N tilså dette depot vinteren 1884/85. N var ca. 40 år og han gav Holm flere gode råd. N var Konebåds-Ex's "… væsentligste Støtte på den sydligere Del af Østkysten," (Holm, Garde 1889, 65). Navfalik blev senere døbt Barcelai. Han druknede i kajak Ø for Kap Farvel.	7. Thule 1932-33 - Navnet findes i en af 7. Thules observationsjournaler, og det er derfra taget med på en liste til KVUG's stednavneudvalg (AI: 301/3/78).	Holm G., Garde V. 1889a: Beretning om Konebaads-Expeditionen til Grønlands Østkyst 1883-85. Meddelelser om Grønland 9, (2), 53-144. AI: 301/3/78: Hother Ostermann/Grønlandske stednavne.	#	NAFFALIK FJORD.	Nunat Aqqi.	
1437	22-04	NARSAQ HUSFJELD.	Fjeld på Kong Frederik VI Kyst mellem Peer Vig i Lindenow Fjord og bunden af Nanuuseq Fjord/Annikitsup Kangerlua, der ligger lige N for Lindenow Fjord.	60	43	Formentlig inspireret af ruiner af huse på sletten ved Narsaq.	7. Thule 1932-33 - Navnet findes i en af 7. Thules observationsjournaler, og det er derfra taget med på en liste til KVUG's stednavneudvalg (AI: 301/3/78).	AI: 301/3/78: Hother Ostermann/Grønlandske stednavne.	#	NARSAQ HUSFJELD.	Nunat Aqqi.	
1671	22-06	NEPTUNUS HALVØ.	Halvø på Kong Frederik VI Kyst i bunden af Gyldenløve Fjord.	64	41	Opkaldt efter et af Chr. IV's skibe i slaget på Colberger Heide 1644.	7. Thule 1932-33 - Navnet er foreslået af 7. Thule, og medtaget på en liste til KVUG's stednavneudvalg (AI: 301/3/78).	AI: 301/3/78: Hother Ostermann/Grønlandske stednavne.		NEPTUNUS HALVØ.	Nunat Aqqi.	
1716	19-05	NIFLHEIM.	Fjeldområde i den S-lige del af Kong Christian IX Land mellem Indlandsisen mod NV, Fenrisgletscher mod Ø og Helheimfjord og Helheimgletsjer mod S.	66	37	Niflheim var den dybeste del af dødsriget Hel eller den kolde verden mod N, hvilket passer med, at lokaliteten grænser mod Indlandsisen.	7. Thule 1932-33 – Aflagt i skitse af 28. maj 1936 af Gabel-Jørgensen (NAA). Nævnt i en billedtekst (Gabel-Jørgensen 1940, 213).	NAA-arkiv: Skitse med 9 nye navne omkring Schweizerland af Gabel-Jørgensen, dateret 28. maj 1936. Gabel-Jørgensen C.C.A. 1940: Report on the Expedition. Meddelelser om Grønland 106 (1), 1-270.	#	NIFLHEIM.	Nunat Aqqi.	
1618	19-05	NJORD GLETSJER.	Gletsjer på Kong Frederik VI Kyst på N-kysten af den midterste del af Skjoldungen mod Nørre Skjoldungesund.	63	41	Njord var en gud blandt vanerne og far til Freja og Frej.	7. Thule 1932-33 - Navnet er foreslået af 7. Thule, og medtaget på en liste til KVUG's stednavneudvalg (AI: 301/3/78) som et mytologisk navn:	AI: 301/3/78: Hother Ostermann/Grønlandske stednavne.		QOORNERSAATA APUSEERTAKAJAA.	Nunat Aqqi.	
2216	22-01	NORDFJORD GLETSJER.	Gletsjer i den V-lige del af Kong Christian IX Land Nord mellem Indlandsisen og bunden af Nordfjord, der er en nordlig fjordarm i bunden af fjorden Kangersertuaq.	68	32	Navngivet i sammenhæng med BAARE's navngivning af Nordfjord.	7. Thule 1932-33 - Navnet er foreslået af 7. Thule, og medtaget på en liste til KVUG's stednavneudvalg. (RA). I et oplæg fra 1937 over navne foreslået af Wager, British EGL (RA) er anført "North Fjord Glacier". 7. Thule anføres her som navngiver, da de var der først, og deres forslag blev behandlet af KVUG først. Wager har formentlig ikke kendt til denne navngivning.	RA: Stednavneudvalget for Grønland; løbenr. 16-18.		NORDFJORD GLETSJER.	Nunat Aqqi.	

Id	Dato	Stednavn	Beliggenhed	Bredde	Længde	Oprindelse	Navngiver	Særlig kilde	Arktisk foto	Grønlandsk stednavn	Navngiver GL	Betydning
1484	13-11	NORDFJORD. (7. Thule).	Sund på Kong Frederik VI Kyst fra yderkysten og langs NØ-kysten af Skjoldungen. KVUG har erstattet navnet med Nørre Skjoldungesund*.	63	41	Fjorden ligger N for Skjoldungen.	7. Thule 1932-33 allerede under 6. Thule 1931 - "... Knud Rasmussen, beginning the excavation of a ruined house at the head of Nordfjord," (Gabel-Jørgensen 1940, 16). 7. Thule foreslog også Skjoldungen Nordfjord, der er medtaget på en liste til KVUG's stednavneudvalg (AI: 301/3/78).	Gabel-Jørgensen C.C.A. 1940: Report on the Expedition. Meddelelser om Grønland 106 (1), 1-270. AI: 301/3/78: Hother Ostermann/Grønlandske stednavne.		2		
1674	16-12	NÆLDEBLADET.	Ø liggende næsten yderst på N-siden af mundingen af Køge Bugt. Lige V for Koklapperne. På yderkysten af Kong Frederik VI Kyst. Indgår i Graah Øer*.	64	39	Chr. IV's skib "Nelleblad" med 24 kanoner, der deltog i slaget på Colberger Heide 1644.	7. Thule 1932-33 - Navnet er foreslået af 7. Thule, og medtaget på en liste til KVUG's stednavneudvalg (AI: 301/3/78).	AI: 301/3/78: Hother Ostermann/Grønlandske stednavne.		MANNIIVITSEQ.		
1543	22-05	NÆSETIPPEN.	Fjeld på den S-lige del af Skjoldungen. På Kong Frederik VI Kyst.	63	41	Ukendt.	7. Thule 1932-33 - Navnet findes som Næsetoppen i en af 7. Thules observationsjournaler, og det er derfra taget med på en liste til KVUG's stednavneudvalg (AI: 301/3/78). KVUG har modificeret navnet formentlig for at undgå forveksling med Næsetop.	AI: 301/3/78: Hother Ostermann/Grønlandske stednavne.		IITTUARMIIT.	Nunat Aqqi.	
1547	22-05	NÆSETOP.	Fjeldtop på yderkysten af Kong Frederik VI Kyst på øen Uivaq N for Griffenfeld Ø og SV for Kap Skjold.	63	41	Ukendt.	7. Thule 1932-33 - Navnet findes som Uviak Næsetop i en af 7. Thules observationsjournaler, og det er derfra taget med på en liste til KVUG's stednavneudvalg (AI: 301/3/78). KVUG har modificeret navnet.	AI: 301/3/78: Hother Ostermann/Grønlandske stednavne.		NÆSETOP.	Nunat Aqqi.	
1500	23-05	NØRREVIG.	Vig i Kong Frederik VI Kyst. Ved den inderste ende af Nørre Skjoldungesund.	63	41	Navn efter beliggenheden.	7. Thule 1932-33 - Navnet er foreslået af 7. Thule, og medtaget på en liste til KVUG's stednavneudvalg (AI: 301/3/78).	AI: 301/3/78: Hother Ostermann/Grønlandske stednavne.		KATTILERSARPIK.	Nunat Aqqi.	
1690	19-05	OBELISKEN.	Fjeld i den S-lige del af Kong Christian IX Land på den N-lige del af Erik den Røde Ø på et SØ-vendt næs.	65	36	Formentlig formen.	7. Thule 1932-33 - Navnet er foreslået af 7. Thule, og medtaget på en liste til KVUG's stednavneudvalg (RA).	RA: Stednavneudvalget for Grønland; løbenr. 16-18.	#	OBELISKEN.	Nunat Aqqi.	
1621	19-05	OD VIG.	Lille vig på den SØ-lige del af Skjoldungen mod den yderste del af Sønder Skjoldungesund. På Kong Frederik VI Kyst.	63	41	Od var gudinden Frejas mand.	7. Thule 1932-33 - Navnet er foreslået af 7. Thule, og medtaget på en liste til KVUG's stednavneudvalg (AI: 301/3/78) som et mytologisk navn.	AI: 301/3/78: Hother Ostermann/Grønlandske stednavne.		ITTUARMIIT KANGERSAAJIVAT.	Nunat Aqqi.	
1574	22-05	ODIN LAND.	Landområde på yderkysten af Kong Frederik VI Kyst begrænset mod N af Sleipner Gletsjer og Otto Krumpen Fjord og mod S af Bernstorff Isfjord. Kap Møsting er pynten mod SØ.	63	40	Odin var den øverste blandt aserne, og er som sådan gud for krig og død. Odin var bror til Ve og Vile, gift med Frigg og far til Balder, Thor og Vale.	7. Thule 1932-33 - Navnet er foreslået af 7. Thule, og medtaget på en liste til KVUG's stednavneudvalg (AI: 301/3/78) som et mytologisk navn	AI: 301/3/78: Hother Ostermann/Grønlandske stednavne.	#	ODIN LAND.	Nunat Aqqi.	
1725	19-06	OKSEFJORD.	Peder Oxe Bugt*.	64	40		7. Thule 1932-33 - Navngivet af R. Bøgvad der besøgte bugten sept. 1933, og som kaldte lokaliteten Oksefjord (Böcher 1938) i stedet for Peder Oxe Bugt.	Böcher T.W. (1938): Biological Distributional Types in the Flora of Greenland. Meddelelser om Grønland 106, (2). 1-339).		2		
1482	23-03	PANDEBRASKEN.	Fjeld på V-hjørnet af Skjoldungen på Kong Frederik VI Kyst.	63	41	Ukendt.	7. Thule 1932-33 - Navnet er foreslået af 7. Thule, og medtaget på en liste til KVUG's stednavneudvalg(AI: 301/3/78).	AI: 301/3/78: Hother Ostermann/Grønlandske stednavne.	#	MIIALEQAAQ.	Nunat Aqqi.	
1544	22-05	PEBERBØSSEN.	Fjeld yderst på N-siden af Kong Dan Halvø. På Kong Frederik VI Kyst.	63	41	Ukendt.	7. Thule 1932-33 - Navnet findes i en af 7. Thules observationsjournaler, og det er derfra taget med på en liste til KVUG's stednavneudvalg (AI: 301/3/78).	AI: 301/3/78: Hother Ostermann/Grønlandske stednavne.		PEBERBØSSEN.	Njnat Aqqi	

Id	Dato	Stednavn	Beliggenhed	Bredde	Længde	Oprindelse	Navngiver	Særlig kilde	Arktisk foto	Grønlandsk stednavn	Navngiver GL	Betydning
1655	22-06	PELIKANEN.	Nunatak på yderkysten af Kong Frederik VI Kyst på den inderste del af Colberger Heide.	64	41	"Pelikanen" var et af Chr. IV's skibe med 36 kanoner i slaget på Colberger Heide 1644.	7. Thule 1932-33 - Navnet findes i en af 7. Thules observationsjournaler, og det er derfra taget med på en liste til KVUG's stednavneudvalg (AI: 301/3/78). 7. Thule havde foreslået enten Spidstoppen, der havde været brugt før eller Pelikanen. KVUG foretrak Pelikanen.	AI: 301/3/78: Hother Ostermann/Grønlandske stednavne.		PELIKANEN.	Nunat Aqqi.	
1693	19-05	PIKKELHUEN.	Fjeld i den S-lige del af Kong Christian IX Land. Ø for bunden af Egede og Rothe Fjord/Sermilik. N for bunden af fjorden Tasiilaq, der er den Ø-lige af de 2 fjordgrene i bunden af Ammassalik Fjord. Pikkkelhuen udgør sammen med Trillingerne* en karakteristisk formation. Suisse-Ex 1912-13 (Quervain) navngav fjeldet Drygalskis Nunatak*.	66	37	Formentlig formen.	7. Thule 1932-33 - Navnet er foreslået af 7. Thule, og medtaget på en liste til KVUG's stednavneudvalg (RA).	RA: Stednavneudvalget for Grønland; løbenr. 16-18.	#	PIKKELHUEN.	Nunat Aqqi.	
1426	22-05	PYRAMIDEN. (7. Thule).	1274 moh højt fjeld i Kong Frederik VI Kyst på halvøen mellem de 2 små fjorde, der ligger mellem Kap Daniel Rantzau i N og Kap Tordenskjold i S.	61	42	Formentlig formen.	7. Thule 1932-33 - Navnet findes i en af 7. Thules observationsjournaler, og det er derfra taget med på en liste til KVUG's stednavneudvalg(AI: 301/3/78).	AI: 301/3/78: Hother Ostermann/Grønlandske stednavne.	#	PYRAMIDEN.	Nunat Aqqi.	
1624	19-05	RAN SUND.	Sund på yderkysten af Kong Frederik VI Kyst mellem Kong Dan Halvø og Eberlin Ø ved N-siden af mundingen af Sehested Fjord.	63	41	Ran var havdybets gudinde gift med Ægir.	7. Thule 1932-33 - Navnet er foreslået af 7. Thule, og medtaget på en liste til KVUG's stednavneudvalg (AI: 301/3/78) som et mytologisk navn.	AI: 301/3/78: Hother Ostermann/Grønlandske stednavne.		TUNUALA IKAASAAJIVA.	Nunat Aqqi.	
1594	22-05	RIMFAXE.	Gletsjer på det indre af Kong Frederik VI Kyst mellem Indlandsisen og bunden af Sehested Fjord.	63	42	Rimfaxe er Nats hest, der hver nat trækker hendes kærre hen over himmelhvælvingen.	7. Thule 1932-33 - Navnet er foreslået af 7. Thule, og medtaget på en liste til KVUG's stednavneudvalg (AI: 301/3/78) som et mytologisk navn.	AI: 301/3/78: Hother Ostermann/Grønlandske stednavne.		RIMFAXE.	Nunat Aqqi.	
1631	22-05	RINGHORNE.	Halvø på Kong Frederik VI Kyst S for midten af Sehested Fjord.	63	42	"Ringhorne" var Balders skib.	7. Thule 1932-33 - Navnet er foreslået af 7. Thule, og medtaget på en liste til KVUG's stednavneudvalg (AI: 301/3/78) som et mytologisk navn.	AI: 301/3/78: Hother Ostermann/Grønlandske stednavne.		RINGHORNE.	Nunat Aqqi.	
1513	22-03	ROAR FJORD.	Halvdan Fjord*. KVUG foretrak Halvdan Fjord*.	63	41	Roar var søn af Kong Halvdan, bror til Helge, skjoldunge og konge i Lejre. Roar anses for at være grundlæggeren af Roskilde.	7. Thule 1932-33 - Navnet er foreslået af 7. Thule, og medtaget på en liste til KVUG's stednavneudvalg (AI: 301/3/78) som et sagnnavn.	AI: 301/3/78: Hother Ostermann/Grønlandske stednavne.		2		
1634	22-05	ROAR HALVØ.	Halvø på yderkysten af Kong Frederik VI Kyst. Den SØ-lige del af Skjoldungen mod Sønder Skjoldungesund.	63	41	Roar var søn af Kong Halvdan, bror til Helge, skjoldunge og konge i Lejre. Roar anses for at være grundlæggeren af Roskilde.	7. Thule 1932-33 - Navnet er foreslået af 7. Thule, og medtaget på en liste til KVUG's stednavneudvalg (AI: 301/3/78) som et sagnnavn.	AI: 301/3/78: Hother Ostermann/Grønlandske stednavne.		ROAR HALVØ.	Nunat Aqqi.	
1515	13-11	ROARS GLETSJER.	Bjarke Gletsjer*. KVUG foretrak Bjarke Gletsjer.	63	41	Roar var søn af Kong Halvdan, bror til Helge, skjoldunge og konge i Lejre. Roar anses for at være grundlæggeren af Roskilde.	7. Thule 1932-33 - Navnet er foreslået af 7. Thule, og medtaget på en liste til KVUG's stednavneudvalg (AI: 301/3/78) som et sagnnavn.	AI: 301/3/78: Hother Ostermann/Grønlandske stednavne.		2		

Id	Dato	Stednavn	Beliggenhed	Bredde	Længde	Oprindelse	Navngiver	Særlig kilde	Arktisk foto	Grønlandsk stednavn	Navngiver GL	Betydning
1421	22-04	ROLF RUIN.	Ruin i landet Kong Frederik VI kyst ved Peer Vig på N-siden af Lindenow Fjord ca.. 11 km inden for fjordmundingen.	60	43	Missionær Jacob Brodbeck fra Frederiksdal fandt 8. aug. 1881 her en ruin, som han havde fået fortalt, var en nordboruin. "Eine Entdeckung. die mir viel Freude machte; ist's doch die erste derartige Ruine auf der Ostküste, die der Fuss eines Europäers betreten hat." (Brodbeck 1882, 70). "Det er muligvis Ruinen ved Narsak, der har givet Anledning til det grønlandske Sagn, at Nordbohøvdingen Ungartok's sidste Tilflugtsted, efterat han var fordreven fra Vestkysten, var paa «Østkystens Fastland ved Øen Aluk» paa et Sted, hvor der var en stor Indsø. (Jvnf. Rink: Eskimoiske Eventyr og Sagn. I. Side 203-5.) i hvert Fald giver dette Træk i Ungartok-Sagnet et passende Synspunkt for Betragtningen af den eneste, højst ubetydelige Nordboruin, der hidtil er fundet paa Østkysten. Et andet passende Synspunkt for Betragtningen af Ruinen faas af den gamle islandske Fortælling, hvori det siges, at Torglis Orrabensfostre omtrent Aar 1005 traf en Mand Rolf, der var erklæret fredløs af Østerbygdens Mænd og derfor havde slaaet sig ned øst eller nordost for Bygden, i hvert Fald paa Østkysten." (Holm, Garde 1889b, 161).	7. Thule 1932-33 - Omtalt da Knud Rasmussen i 1932 nær sydspidsen af Christian IV Ø, "near Ikeg Sund towards the open sea ... found the ruin of a house ... . This ruin has many points of resemblance with Rolf's ruin at Narssaq in Lindenows Fjord." (Gabel-Jørgensen 1940, 94). Omtales også på side 123: "... Rolf's ruin at Lindenows Fjord ...".	Brodbeck J. 1882: Nach Osten - Untersuchungsfahrt nach der Ostküste Grönlands. Missions-Departements. Niesky. Holm G., Garde V. 1889b: Om de geografiske Forhold i Dansk Østgrønland. Meddelelser om Grønland 9, (3), 145-234. Gabel-Jørgensen C.C.A. 1940: Report on the Expedition. Meddelelser om Grønland 106 (1), 1-270.	45888, dp01066, 47118 Søg Lindenow	ROLF RUIN.	Nunat Aqqi.	
1452	23-03	RUINNÆSSET.	På Kong Frederik VI Kyst. Næs på N-siden af Nørre Skjoldungesund tæt ved bunden af sundet og Nørrevig.	63	41	6. Thule fandt og begyndte at udgrave en usædvanlig stor ruin, som man antog for at være en nordboruin. Udgravningen fortsatte under 7. Thule, og det viste sig at være en eskimoruin.	7. Thule 1932-33 allerede under 6. Thule 1931 - "Below us, off Ruinnæs we saw the "Th. Stauning"," (Gabel-Jørgensen 1940, 63). Også omtalt på side 22.	Gabel-Jørgensen C.C.A. 1940: Report on the Expedition. Meddelelser om Grønland 106 (1), 1-270.	47118 ++	RUINNÆSSET.	Nunat Aqqi.	
1429	22-05	RUNDE KEGLEFJELD.	Fjeld på Kong Frederik VI Kyst N for den inderste del af Mogens Heinesen Fjord.	62	42	Ukendt.	7. Thule 1932-33 - Navnet findes i en af 7. Thules observationsjournaler, og det er derfra taget med på en liste til KVUG's stednavneudvalg (AI: 301/3/78)	AI: 301/3/78: Hother Ostermann/Grønlandske stednavne.	#	RUNDE KEGLEFJELD.	Nunat Aqqi.	
2219	18-03	RYBERGS GLETSCHER.	Sorgenfri Gletsjer*.	68	30	Navngivet som en fortsættelse af Ryberg Fjord*, der var navngivet af Carlsberg 1898-1900.	7. Thule 1932-33 - Navnet er foreslået af 7. Thule, og medtaget på en liste til KVUG's stednavneudvalg. KVUG foretrak navnet Sorgenfri Gletsjer. (RA).	RA: Stednavneudvalget for Grønland; løbenr. 16-18.		2		
1569	22-05	RYGFINNEN.	Fjeld på den Ø-lige del af Kong Skjold Halvø. V for Kap Skjold på Kong Frederik VI Kyst.	63	41	Ukendt.	7. Thule 1932-33 - Navnet findes i en af 7. Thules observationsjournaler, og det er derfra taget med på en liste til KVUG's stednavneudvalg (AI: 301/3/78).	AI: 301/3/78: Hother Ostermann/Grønlandske stednavne.		KANGERTIGAJIIP QAQQAA.	Nunat Aqqi.	
1561	22-05	RYGSPIDSEN.	Fjeld inderst på halvøen Mjølner ved Jættefjorden. På Kong Frederik VI Kyst.	63	41	Ukendt.	7. Thule 1932-33 - Navnet findes i en af 7. Thules observationsjournaler, og det er derfra taget med på en liste til KVUG's stednavneudvalg (AI: 301/3/78).	AI: 301/3/78: Hother Ostermann/Grønlandske stednavne.		RYGSPIDSEN.	Nunat Aqqi.	
1531	22-05	RYPEFJELDET. (7. Thule).	Fjeld på Kong Frederik VI Kyst på S-siden af Bernstorff Isfjord, og lidt indenfor mundingen af denne.	63	40	Formentlig et fjeld med ryper.	7. Thule 1932-33 - Navnet findes i en af 7. Thules observationsjournaler, og det er derfra taget med på en liste til KVUG's stednavneudvalg (AI: 301/3/78).	AI: 301/3/78: Hother Ostermann/Grønlandske stednavne.		ANIKKIVALA QAQQARTIVAA.	Nunat Aqqi.	
1696	19-05	RYTTERKNÆGTEN.	Fjeld med en spinkel top øverst i den S-lige del af Kong Christian IX Land. ØNØ for den Ø-lige af de 2 dale, der er en fortsættelse af Ammassalik Fjord mod N. Ved Kaarali Gletsjer*.	66	36	Kan være inspireret af fjeldet Rytterknægten midt i Almindingen på Bornholm.	7. Thule 1932-33 - Navnet er foreslået af 7. Thule, og medtaget på en liste til KVUG's stednavneudvalg (RA). Nævnt i en billedtekst (Gabel-Jørgensen 1940, 107).	RA: Stednavneudvalget for Grønland; løbenr. 16-18. Gabel-Jørgensen C.C.A. 1940: Report on the Expedition. Meddelelser om Grønland 106 (1), 1-270.	#	RYTTERKNÆGTEN.	Nunat Aqqi.	

Id	Dato	Stednavn	Beliggenhed	Bredde	Længde	Oprindelse	Navngiver	Særlig kilde	Arktisk foto	Grønlandsk stednavn	Navngiver GL	Betydning
1540	22-05	RÆVEHØJ.	Høj på Roar Halvø på Skjoldungen mod Sønder Skjoldungesund. Lidt V for Kap Niels Juel. På Kong Frederik VI Kyst.	63	41	Kan være forekomst af ræve.	7. Thule 1932-33 - Navnet findes i en af 7. Thules observationsjournaler, og det er derfra taget med på en liste til KVUG's stednavneudvalg (AI: 301/3/78).	AI: 301/3/78: Hother Ostermann/Grønlandske stednavne.		RÆVEHØJ.	Nunat Aqqi,	
1687	19-05	RØDHORN.	Fjeld i den S-lige del af Kong Christian IX Land. På N-siden af sundet Ikaasartivaq, der løber mellem Ammassalik Ø og fastlandet.	65	37	Fjeldets tydeligt røde farve.	7. Thule 1932-33 - Navnet er foreslået af 7. Thule, og medtaget på en liste til KVUG's stednavneudvalg (RA).	RA: Stednavneudvalget for Grønland; løbenr. 16-18.	#	QOORNUP QAQQARTIVAA.	Nunat Aqqi.	
1632	22-05	RØRIK BJERG.	Fjeld på Kong Frederik VI Kyst ved bunden af Sehested Fjord ved mundingen af gletsjerne Rimfaxe og Guldfaxe.	63	42	Rørik var en sagnkonge.	7. Thule 1932-33 - Navnet er foreslået af 7. Thule, og medtaget på en liste til KVUG's stednavneudvalg (AI: 301/3/78) som et sagnnavn.	AI: 301/3/78: Hother Ostermann/Grønlandske stednavne.		RØRIK BJERG.	Nunat Aqqi.	
1606	22-05	RØSKVA GLETSJER.	Gletsjer på N-kysten af Thor Land på Kong Frederik VI Kyst der løber ud i Bernstorff Isfjord, Ø for Tjalfe Gletsjer..	63	41	Røskva var datter af en bonde Thor besøgte, og hun blev Thors tjener, fordi hendes bror Tjalfe (Tjalfe Gletsjer) havde gjort sig skyldig i, at en af Thors gedebukke blev halt.	7. Thule 1932-33 - Navnet er foreslået af 7. Thule, og medtaget på en liste til KVUG's stednavneudvalg (AI: 301/3/78) som et mytologisk navn:	AI: 301/3/78: Hother Ostermann/Grønlandske stednavne.		RØSKVA GLETSJER.	Nunat Aqqi.	
1533	22-05	SADDELKNAPPEN.	Fjeld midt på Skjoldungen på Kong Frederik VI Kyst.	63	41	Ukendt.	7. Thule 1932-33 - Navnet findes i en af 7. Thules observationsjournaler, og det er derfra taget med på en liste til KVUG's stednavneudvalg (AI: 301/3/78).	AI: 301/3/78: Hother Ostermann/Grønlandske stednavne.		SADDELKNAPPEN.	Nunat Aqqi.	
1658	22-06	SADELFJELDET.	Fjeld på det indre af Kong Frederik VI Kyst lidt N for bunden af Gyldenløve Fjord.	64	41	Formentlig formen.	7. Thule 1932-33 - Navnet findes i en af 7. Thules observationsjournaler, og det er derfra taget med på en liste til KVUG's stednavneudvalg (AI: 301/3/78) i formen Saddelfjældet. KVUG har modificeret navnet.	AI: 301/3/78: Hother Ostermann/Grønlandske stednavne.		SADELFJELDET.	Nunat Aqqi.	
1541	22-05	SEHESTED HALVØ.	Halvø på den S-lige del af Kong Dan Halvø med kyst mod Sehested Fjord. På Kong Frederik VI Kyst.	63	41	Afledt af fjordens navn..	7. Thule 1932-33 - Navnet findes i en af 7. Thules observationsjournaler, og det er derfra taget med på en liste til KVUG's stednavneudvalg (AI: 301/3/78).	AI: 301/3/78: Hother Ostermann/Grønlandske stednavne.		SEHESTED HALVØ.	Nunat Aqqi.	
1558	22-05	SFINKSEN.	Fjeld på den inderste del af Skjoldungen mod Sønder Skjoldungesund. På Kong Frederik VI Kyst	63	41	Formentlig en lighed med en sfinks.	7. Thule 1932-33 - Navnet findes i en af 7. Thules observationsjournaler, og det er derfra taget med på en liste til KVUG's stednavneudvalg(AI: 301/3/78).	AI: 301/3/78: Hother Ostermann/Grønlandske stednavne.		SFINKSEN.	Nunat Aqqi.	
1623	19-05	SIF VIG.	Vig på yderkysten på Kong Frederik VI Kyst på Thor Land med munding mod Asgård Sund.	63	40	En gudinde blandt aserne, der var gift med Thor.	7. Thule 1932-33 - Navnet er foreslået af 7. Thule, og medtaget på en liste til KVUG's stednavneudvalg (AI: 301/3/78) som et mytologisk navn.	AI: 301/3/78: Hother Ostermann/Grønlandske stednavne.		KANGERTITSIAQ.	Nunat Aqqi.	
1557	22-05	SIGYN GLETSjER.	Gletsjer midt i Thor Land på Kong Frederik VI Kyst. Glider fra Ø sammen med gletsjeren Skorpionen ud i fjorden Kangerdlikajik.	63	41	Asynien (gudinde blandt aserne) Sigyn var Lokes hustru.	7. Thule 1932-33 - Navnet er foreslået af 7. Thule, og medtaget på en liste til KVUG's stednavneudvalg (AI: 301/3/78) som et mytologisk navn.	AI: 301/3/78: Hother Ostermann/Grønlandske stednavne.		SIGYN GLETSjER.	Nunat Aqqi.	
1597	19-05	SKADE VIG.	Vig på yderkysten af Kong Frederik VI Kyst ved S for Kirkefjeldet og N for Kap Møsting.	63	41	Skade er jætten Tjasses datter.	7. Thule 1932-33 - Navnet er foreslået af 7. Thule, og medtaget på en liste til KVUG's stednavneudvalg (AI: 301/3/78) som et mytologisk navn	AI: 301/3/78: Hother Ostermann/Grønlandske stednavne.		SIKUIJIVITTERAJIK.	Nunat Aqqi.	

Id	Dato	Stednavn	Beliggenhed	Bredde	Længde	Oprindelse	Navngiver	Særlig kilde	Arktisk foto	Grønlandsk stednavn	Navngiver GL	Betydning
1717	19-05	SKAKTFJORD.	Kort smal fjord i den S-lige del af Kong Christian IX Land mellem Skaktgletsjer og Helheimfjord. V for bunden af Egede og Rothe Fjord/Sermilik.	66	37	Fjorden ligger som en fortsættelse af Skaktgletsjer i en skakt mellem høje fjeldsider.	7. Thule 1932-33 – Aflagt i skitse af 28. maj 1936 af Gabel-Jørgensen (NAA). Nævnt i en billedtekst (Gabel-Jørgensen 1940, 215).	NAA-arkiv: Skitse med 9 nye navne omkring Schweizerland af Gabel-Jørgensen, dateret 28. maj 1936. Gabel-Jørgensen C.C.A. 1940: Report on the Expedition. Meddelelser om Grønland 106 (1), 1-270.	#	KANGERSIVATTIAGA JIK.	Nunat Aqqi.	
1718	19-05	SKAKTGLETSJER.	Gletsjer i den S-lige del af Kong Christian IX Land mellem Indlandsisen og bunden af Skaktfjord, der er en sidefjord mod N til Helheimfjord.	66	37	Gletsjeren ligger i en skakt mellem høje fjelde på hver side i fortsættelse af Skaktfjord.	7. Thule 1932-33 – Aflagt i skitse af 28. maj 1936 af Gabel-Jørgensen (NAA). Nævnt i en billedtekst (Gabel-Jørgensen 1940, 215)	NAA-arkiv: Skitse med 9 nye navne omkring Schweizerland af Gabel-Jørgensen, dateret 28. maj 1936. Gabel-Jørgensen C.C.A. 1940: Report on the Expedition. Meddelelser om Grønland 106 (1), 1-270.	#	SKAKTGLETSJER.	Nunat Aqqi.	
1619	22-05	SKARPEN.	Næs på Ø-spidsen af halvøen Mjølner ved yderkysten på Kong Frederik VI Kyst mellem Thor Land i N og Graah Fjord i S.	63	41	Ukendt.	7. Thule 1932-33 - Navnet er foreslået af 7. Thule, og medtaget på en liste til KVUG's stednavneudvalg (AI: 301/3/78).	AI: 301/3/78: Hother Ostermann/Grønlandske stednavne.		PUTTAT.	Nunat Aqqi.	
1593	23-05	SKINFAXE.	Gletsjer på det indre af Kong Frederik VI Kyst mellem Indlandsisen og bunden af fjorden Kattertooq S for Kong Skjold Halvø.	63	41	Rimfaxe var Dags hest, der med sin lysende manke oplyste alt.	7. Thule 1932-33 - Navnet er foreslået af 7. Thule, og medtaget på en liste til KVUG's stednavneudvalg (AI: 301/3/78) som et mytologisk navn.	AI: 301/3/78: Hother Ostermann/Grønlandske stednavne.		APUSIIGAJIK.	Nunat Aqqi.	
1648	22-05	SKIRNER BJERGE.	Fjeldparti inderst på Kong Frederik VI Kyst mellem Sehested Fjord i N og Heimdal Gletsjer i S.	62	40	Skirner var Frejs tjener.	7. Thule 1932-33 - Navnet er foreslået af 7. Thule som Skirnes Bjærge og medtaget på en liste til KVUG's stednavneudvalg (AI: 301/3/78) som et mytologisk navn.	AI: 301/3/78: Hother Ostermann/Grønlandske stednavne.	#	SKIRNER BJERGE.	Nunat Aqqi	
1620	23-05	SKJOLDMØEN.	Gletsjer på den NV-lige del af Skjoldungen med udløb mod bunden af Nørre Skjoldungesund. På Kong Frederik VI Kyst.	63	41	Skjoldmø: En ung kvinde der bærer skjold og våben, og som deltager i kamp på samme måde som mænd.	7. Thule 1932-33 - Navnet er foreslået af 7. Thule som Skjoldmø Gletscher, og medtaget på en liste til KVUG's stednavneudvalg (AI: 301/3/78). KVUG har modificeret navnet.	AI: 301/3/78: Hother Ostermann/Grønlandske stednavne.		APUSIIGAJIK.	Nunat Aqqi	
1679	22-06	SKJOLDNÆS.	Næs på yderkysten af Kong Frederik VI Kyst mod sundet Kattertiip Kiammut Ikaasaa mellem Jens Munk Ø og fastlandet på Kong Frederik VI Kyst.	64	40	Næsset danner et skjold for isen i sundet. Også stednavnet for NV-spidsen af Ærø.	7. Thule 1932-33 - Navnet er foreslået af 7. Thule, og medtaget på en liste til KVUG's stednavneudvalg (AI: 301/3/78).	AI: 301/3/78: Hother Ostermann/Grønlandske stednavne.		SIKIITTUP SIMIILAA.	Nunat Aqqi.	
1485	22-03	SKJOLDUNGEN SYDFJORD.	Sønder Skjoldungesund*.	63	41	Beskrivende - Fjorden ligger S for Skjoldungen.	7. Thule 1932-33 allerede under 6. Thule 1931 - "... (in he western part of the Skjoldungen Sydfjord)." (Gabel-Jørgensen 1940, 14).	Gabel-Jørgensen C.C.A. 1940: Report on the Expedition. Meddelelser om Grønland 106 (1), 1-270.		2		
1589	22-05	SKORPIONEN.	Gletsjer på det indre af Kong Frederik VI Kyst S for Bernstorff Isfjord. Glider fra Isstjernen mod SØ og forenes med Sigyn Gletsjer.	63	41	Stjernebillede.	7. Thule 1932-33 - Navnet er foreslået af 7. Thule, og medtaget på en liste til KVUG's stednavneudvalg (AI: 301/3/78) som et navn på et stjernebillede.	AI: 301/3/78: Hother Ostermann/Grønlandske stednavne.		SKORPIONEN.	Nunat Aqqi.	
1554	22-05	SKUREN.	Fjeld på den midterste del af Skjoldungen mod Sønder Skjoldungesund. På Kong Frederik VI Kyst.	63	41	Ukendt.	7. Thule 1932-33 - Navnet findes i en af 7. Thules observationsjournaler, og det er derfra taget med på en liste til KVUG's stednavneudvalg (AI: 301/3/78).	AI: 301/3/78: Hother Ostermann/Grønlandske stednavne.		SKUREN.	Nunat Aqqi.	

Id	Dato	Stednavn	Beliggenhed	Bredde	Længde	Oprindelse	Navngiver	Særlig kilde	Arktisk foto	Grønlandsk stednavn	Navngiver GL	Betydning
1582	22-05	SLEIPNER.	Gletsjer i det indre af Kong Frederik VI Kyst. På N-siden af Odin Land. Glider fra Ø ud i Fimbulgletsjer og sammen med denne ud i Bernstorff Isfjord.	63	41	Sleipner var Odins ottebenede hest, der kunne flyve.	7. Thule 1932-33 - Navnet er foreslået som Sleipners Gletscher af 7. Thule, og medtaget på en liste til KVUG's stednavneudvalg (AI: 301/3/78) som et mytologisk navn. KVUG har modificeret navnet.	AI: 301/3/78: Hother Ostermann/Grønlandske stednavne.		SLEIPNER.	Nunat Aqqi.	
1464	23-03	SMØGEN.	Dal eller overgangssted på halvøen Mjølner på S-kysten af Thor Land. På Kong Frederik VI Kyst.	63	41	Ukendt.	7. Thule 1932-33 - Navnet er foreslået af 7. Thule, og medtaget på en liste til KVUG's stednavneudvalg (AI: 301/3/78).	AI: 301/3/78: Hother Ostermann/Grønlandske stednavne.	#	SMØGEN.	Nunat Aqqi.	
1434	22-05	SNEGLEN.	Lille ø ud for Kong Frederik VI Kyst, ca. 5 km uden for mundingen af Lindenow Fjord. NØ for Dronning Louise Ø.	60	43	Ukendt.	7. Thule 1932-33 - Vist i baggrunden på foto (fig. 44) med billedtekst "... In the ice to the right the little island "Sneglen" (the "snail)." (Gabel-Jørgensen 1940, 156).	Gabel-Jørgensen C.C.A. 1940: Report on the Expedition. Meddelelser om Grønland 106 (1), 1-270.	#	SNEGLEN.	Nunat Aqqi.	
1444	22-05	SNEHATTEN.	Fjeld på Kong Frederik VI Kyst N for den inderste V-lige del af fjorden Timmiarmiit Kangertivat.	62	42	Ukendt.	7. Thule 1932-33 - Navnet findes i en af 7. Thules observationsjournaler, og det er derfra taget med på en liste til KVUG's stednavneudvalg (AI: 301/3/78).	AI: 301/3/78: Hother Ostermann/Grønlandske stednavne.	#	SNEHATTEN.	Nunat Aqqi.	
1663	19-05	SORTE RYTTER FJELD.	Fjeld på forbindelseslandet mellem den S-lige og den midterste del af Jens Munk Ø på yderkysten af Kong Frederik VI Kyst. NV for Kap Poul Løvenørn. V for Peder Oxe Bugt.	64	40	"Sorte Rytter" efter et af Chr. IV's skibe i slaget på Colberger Heide 1644. Et af flådens skibe med 24 kanoner.	7. Thule 1932-33 - Navnet findes i en af 7. Thules observationsjournaler, og det er derfra taget med på en liste til KVUG's stednavneudvalg (AI: 301/3/78), men 7. Thule forslog enten Courtaulds Fjæld eller Sorte Rytters Fjæld. KVUG valgte Sorte Rytter Fjeld.	AI: 301/3/78: Hother Ostermann/Grønlandske stednavne.		PAMIATTIILAP QAQQARTIVAA.	Nunat Aqqi.	
1495	22-03	SPIDSNÆSSET.	Odden*.	63	40	Navnet er inspireret af lokalitetens form.	7. Thule 1932-33 - Navnet er foreslået af 7. Thule, og medtaget på en liste til KVUG's stednavneudvalg (AI: 301/3/78).	AI: 301/3/78: Hother Ostermann/Grønlandske stednavne.		2		
1564	22-05	SPIDSTOPPEN.	Fjeld på yderkysten af Kong Frederik VI Kyst lidt S for Otto Krumpen Fjord. N for Kap Møsting.	63	40	Formentlig en meget spids fjeldtop.	7. Thule 1932-33 - Navnet findes i en af 7. Thules observationsjournaler, og det er derfra taget med på en liste til KVUG's stednavneudvalg (AI: 301/3/78).	AI: 301/3/78: Hother Ostermann/Grønlandske stednavne.		SPIDSTOPPEN.	Nunat Aqqi.	
1433	22-05	STENDALEN.	Dal på Kong Frederik VI Kyst på N-siden af den inderste del af Lindenow Fjord.	60	43	Ukendt.	7. Thule 1932-33 ved Erik Holtved under 6. Thule i august 1931 - "... camp was shifted to "Stendalen", a site somewhat further down the fjord with a few ruins." (Gabel-Jørgensen 1940, 30).	Gabel-Jørgensen C.C.A. 1940: Report on the Expedition. Meddelelser om Grønland 106 (1), 1-270.	#	STENDALEN.	Nunat Aqqi.	
1588	22-05	STOREBJØRN.	Gletsjer på det indre af Kong Frederik VI Kyst glider fra Isstjernen mod N til Bernstorff Isfjord.	63	41	Stjernebillede.	7. Thule 1932-33 - Navnet er foreslået af 7. Thule, og medtaget på en liste til KVUG's stednavneudvalg (AI: 301/3/78) som et navn på et stjernebillede.	AI: 301/3/78: Hother Ostermann/Grønlandske stednavne.		STOREBJØRN.	Nunat Aqqi.	
1695	19-05	STOREBROR.	Den N-ligste og højeste (2233 m) af 3 markante spidse fjelde i den S-lige del af Kong Christian IX Land. Ø for Egede og Rothe Fjord/Sermiliik. N for bunden af fjorden Tasiilaq, der er den Ø-lige af de 2 fjordgrene i bunden af Ammassalik Fjord. De 3 fjelde udgør tilsammen Trillingerne*. De 2 S-ligste og mindste ligner hinanden som tvillinger.	66	37	Formentlig størrelsen i forhold til de 2 andre trillinger.	7. Thule 1932-33 - Navnet er foreslået af 7. Thule, og medtaget på en liste til KVUG's stednavneudvalg (RA).	RA: Stednavneudvalget for Grønland; løbenr. 16-18.	#	STOREBROR.	Nunat Aqqi.	

Id	Dato	Stednavn	Beliggenhed	Bredde	Længde	Oprindelse	Navngiver	Særlig kilde	Arktisk foto	Grønlandsk stednavn	Navngiver GL	Betydning
1591	22-05	STOREHUND.	Gletsjer på det indre af Kong Frederik VI Kyst. Glider fra Isstjernen mod S. N for Nørre Skjoldungesund.	63	41	Stjernebillede.	7. Thule 1932-33 - Navnet er foreslået af 7. Thule, og medtaget på en liste til KVUG's stednavneudvalg (AI: 301/3/78) som et navn på et stjernebillede.	AI: 301/3/78: Hother Ostermann/Grønlandske stednavne.		STOREHUND.	Nunat Aqqi.	
1435	19-05	STORFJELD.	Fjeld mellem bunden af Lindenow Fjord i N og det inderste af Prins Christian Sund.	60	44	Ukendt.	7. Thule 1932-33 - Navnet findes i en af 7. Thules observationsjournaler, og det er derfra taget med på en liste til KVUG's stednavneudvalg(AI: 301/3/78).	AI: 301/3/78: Hother Ostermann/Grønlandske stednavne.	#	STORFJELD.	Nunat Aqqi.	
1712	19-05	STORSØEN.	Sø i den S-lige del af Kong Christian IX Land N for bunden af Kong Oscar Havn mellem Sofia Fjeld i Ø og Vega Fjeld i V på Ammassalik Ø i Kong Christian IX Land.	65	37	"North of the head of Tasîssaq there is a large mere, “Storsøen” (Qordlortoq) about 4-5 km long and some 1-2 km broad (65°40' N. and 37°38' W.). Flight Lieutenant N.H. D'Aeth R.A.F., first pilot of the Watkins Expedition, says that this mere is in every respect suited for even the largest seaplanes and floats;" (Gabel-Jørgensen 1940, 226). "There are however two lakes, one at Angmagssalik in position 65° 21' N., 37° 32' W., and one … both of which are in every way suitable for the largest types of flying boats or seaplanes." (Watkins et al 1932, 478-479). Det beskrivende navn Storsøen er formentlig givet af 7. Thule.	7. Thule 1932-33 - Formentlig. 7. Thule brugte i 1933 Basissøen* ca. 5 km SV for Storsøen som landingsplads. Gabel-Jørgensen sætter navnet Qordlortoq i parentes formentlig for at indikere, at dette er søens navn på grønlandsk. Nu angiver Nunat Aqqi søens navn på dansk som værende Qorlortoq.	Gabel-Jørgensen C.C.A. 1940: Report on the Expedition. Meddelelser om Grønland 106 (1), 1-270. Watkins H.G., D'Aeth N.H., Riley Q., Wager L.R., Stephenson A., Chapman F.S. 1932: The British Arctic Air Route Expedition: Continuation from the May Journal of a paper read at the Special Evening Meeting of the Society on 12 December 1931. The Geographical Journal 79, (6), 466-501).	#	QORTORTUP IMERTIVA.	Nunat Aqqi.	
1724	23-05	STORØEN. (7. Thule).	Svarer til øen Iluileq på Kong Frederik VI Kyst ved N-siden af mundingen til Danell Fjord. Iluileq's Ø-pynt er Kap Discord. Navnet har ikke vundet hævd. Øen betegnes med sit grønlandske navn.	60	42	"Storøen i Danells Fjord 60°50'," (Henriksen, 1939, 19 og 24). Formentlig beskrivende.	7. Thule 1932-33 ved R. Bøgvad som den 1. sept. 1932 fandt Nysius Groenlandicus Zett (Grønlandsk Frøtæge) her.	Henriksen K.L. 1939: A Revised Index of the Insects of Grønland. Meddelelser om Grønland 119, (10), 1-112.	41453a +	ILUILEQ.	Nunat Aqqi.	
1555	22-05	STRUDSEN.	Fjeld på Kong Frederik VI Kyst. NV for Kap Moltke ved Mode Fjord.	63	41	Ukendt.	7. Thule 1932-33 - Navnet findes i en af 7. Thules observationsjournaler, og det er derfra taget med på en liste til KVUG's stednavneudvalg (AI: 301/3/78).	AI: 301/3/78: Hother Ostermann/Grønlandske stednavne.		STRUDSEN.	Nunat Aqqi.	
1622	19-05	STÆRKODDER VIG.	Vig på Kong Frederik VI Kyst på S-kysten af Sønder Skjoldungesund på Kong Skjold Halvø.	63	41	Stærkodder eller Starkad var en sagnfigur, der både var en stærk kriger og skjald.	7. Thule 1932-33 - Navnet er foreslået af 7. Thule, og medtaget på en liste til KVUG's stednavneudvalg (AI: 301/3/78) som et sagnnavn.	AI: 301/3/78: Hother Ostermann/Grønlandske stednavne.		QUSIIT KANGERTIVAT.	Nunat Aqqi.	
1604	22-05	SVARTALFBJERG.	Bjerg inderst på Kong Frederik VI Kyst S for bunden af Bernstorff Fjord	63	41	Alfer var nogle særlige væsner, og svartalfer havde ligheder med dværge.	7. Thule 1932-33 - Navnet er foreslået som Svartalfs Knude af 7. Thule, og medtaget på en liste til KVUG's stednavneudvalg (AI: 301/3/78) som et mytologisk navn. KVUG har modificeret navnet.	AI: 301/3/78: Hother Ostermann/Grønlandske stednavne.		SVARTALFBJERG.	Nunat Aqqi.	
1568	13-12	SVINERYGGEN. (7. Thule).	Fjeld på Ø-spidsen af Kong Dan Halvø N for Sehested Fjord. På Kong Frederik VI Kyst.	63	41	Ukendt.	7. Thule 1932-33 - Navnet findes i en af 7. Thules observationsjournaler, og det er derfra taget med på en liste til KVUG's stednavneudvalg (AI: 301/3/78).	AI: 301/3/78: Hother Ostermann/Grønlandske stednavne.		KANGERAJIIP QAQQARTIVAA.	#	
1556	23-03	SWEATERFJELDET.	Fjeld midt i Thor Land på Kong Frederik VI Kyst. Ved skæringen mellem Tjalfes Gletsjer og Sigyn Gletsjer.	63	41	Ukendt.	7. Thule 1932-33 - Navnet findes i en af 7. Thules observationsjournaler, og det er derfra taget med på en liste til KVUG's stednavneudvalg (AI: 301/3/78).	AI: 301/3/78: Hother Ostermann/Grønlandske stednavne.		¤.		

Id	Dato	Stednavn	Beliggenhed	Bredde	Længde	Oprindelse	Navngiver	Særlig kilde	Arktisk foto	Grønlandsk stednavn	Navngiver GL	Betydning
1488	22-05	SYENITBUGT.	Bugt på den S-lige del af Kong Frederik VI Kyst på N-kysten af fjorden Kangerluluk, der har Kap Olfert Fischer på N-siden af mundingen.	61	42	Bugt ved Syenitnæs. Syenit er en bjergart, som Bøgvad fandt på næsset.	7. Thule 1932-33 - S.R.E. Bøgvad i 1932 - "A deep bay on the northeren shore of Kangertiluk Fjord. As indicated by the name, the substratum is here syenite, ..." (Seidenfaden 1933, 22).	Seidenfaden G. 1933: The Vascular Plants of South-East Greenland 60°04' to 64°30' N. Lat. Meddelelser om Grønland 106, (3), 1-129.	#	SYENITBUGT.	Nunat Aqqi.	
1487	22-05	SYENITNÆS.	Næs på den S-lige del af Kong Frederik VI Kyst på N-kysten af fjorden Kangerluluk, der har Kap Olfert Fischer på N-siden af mundingen.	61	42	Syenit er en bjergart, som Bøgvad fandt på næsset. S.R.E. Bøgvad, mag. scient., mineralog ved Øresund Chemical Manufacturies, leder af 7. Thule's geologiske undersøgelser.	7. Thule 1932-33 - S.R.E. Bøgvad i 1932 - "By this name Bøgvad designates a projecting point on the northeren coast of Kangertiluk Fjord." (Seidenfaden 1933, 22).	Seidenfaden G. 1933: The Vascular Plants of South-East Greenland 60°04' to 64°30' N. Lat. Meddelelser om Grønland 106, (3), 1-129.	#	SYENITNÆS.	Nunat Aqqi.	
1578	22-03	SÆRIMNER	Rolf Krake Halvø*. KVUG har erstattet navnet med Rolf Krake Halvø.	63	41	Særimner var en hangris, der hver dag blev serveret for de faldne krigere i Valhal.	7. Thule 1932-33 - Navnet er foreslået af 7. Thule, og medtaget på en liste til KVUG's stednavneudvalg (AI: 301/3/78) som et mytologisk navn.	AI: 301/3/78: Hother Ostermann/Grønlandske stednavne.		2		
2211	18-03	SØKONGENS FJORD.	J.A.D. Jensen Fjord*.	68	30	"Søkongen". Se Søkongen Ø*.	7. Thule 1932-33 - Navnet er foreslået af 7. Thule, og medtaget på en liste til KVUG's stednavneudvalg. KVUG foretrak navnet J.A.D. Jensen Fjord efter forslag fra Amdrup (Carlsberg 1898-1900). KVUG knyttede i stedet navnet Søkongen til øen med Kap J.A.D. Jensen. Denne ø havde 7. Thule foreslået navngivet J.A.D. Jensens Ø, men KVUG ville gerne undgå en ophobning af navnet J.A.D. Jensen. (RA).	RA: Stednavneudvalget for Grønland; løbenr. 16-18.	#	2		
1430	22-05	TAKKERNE.	Fjeld på øen Tingmiarmit i en bugt på yderkysten af Kong Frederik VI Land V for Griffenfeld Ø.	62	42	Ukendt.	7. Thule 1932-33 - Navnet findes i en af 7. Thules observationsjournaler, og det er derfra taget med på en liste til KVUG's stednavneudvalg (AI: 301/3/78).	AI: 301/3/78: Hother Ostermann/Grønlandske stednavne.	#	TAKKERNE.	Nunat Aqqi	
1709	22-05	TEGNERS TOP.	Fjeld på øen Imaarsivik med Graah Havn på N siden af mundingen af Graah Fjord N for Skjoldungen på Kong Frederik VI Kyst. Navnet bruges ikke.	63	41	Isaac Vilhelm Tegner (1902-81). 1920 kadet. 1925 søløjtnant. 1925-26 orlov for jordomsejling med fragtskibe. 1926 ved undervandsbåde. 1927-28 tjeneste i den spanske marine. 1930 ved søkortarkivet. 1931 med "Hvidbjørnen" til GL, IS og FO. 1932 kartograf på 7. Thule og kaptajnløjtnant. 1933 7. Thule som skipper på "Kivioq". 1935 med "Hejmdal" til GL. 1939 orlogskaptajn. 1940 chef for søkortarkivets 1. afd. 1946-47 første chef for GL's Marinekommando i Godthåb/Nuuk. 1948 kommandørkaptajn. 1956-67 chef for søkortarkivets 1. afd. 1962 afsked som kommandørkaptajn af reserven. 1967-72 direktør ved Det internationale hydrografiske Bureau i Monaco.	7. Thule 1932-33 - Navnet findes i en af 7. Thules observationsjournaler, og det er derfra taget med på en liste til KVUG's stednavneudvalg (AI: 301/3/78).	AI: 301/3/78: Hother Ostermann/Grønlandske stednavne.		¤		
1425	22-03	TERNEBUGT.	Bugt på yderkysten af Kong Frederik VI Kyst mellem Kap Daniel Rantzau i N og Kap Tordenskjold i S.	61	42	Der fandtes terner ved bugten.	7. Thule 1932-33 - Navnet findes i en af 7. Thules observationsjournaler, og det er derfra taget med på en liste til KVUG's stednavneudvalg (AI: 301/3/78).	AI: 301/3/78: Hother Ostermann/Grønlandske stednavne.	#	TERNEBUGT.	Nunat Aqqi.	
1575	22-05	THOR LAND.	Landområde på yderkysten af Kong Frederik VI Kyst begrænset mod N af Bernstorff Isfjord, mod V af gletsjeren Storebjørn og mod SV af gletsjeren Skorpionen.	63	40	Thor var søn af Odin & Jord, og han var den stærkeste af aserne og gift med Sif.	7. Thule 1932-33 - Navnet er foreslået af 7. Thule, og medtaget på en liste til KVUG's stednavneudvalg (AI: 301/3/78) som et mytologisk navn.	AI: 301/3/78: Hother Ostermann/Grønlandske stednavne.	#	THOR LAND.	Nunat Aqqi.	
1609	22-05	THRUDVANG.	Halvø på S-kysten af Thor Land på Kong Frederik VI Kyst.	63	41	Thrudvang var Thors bolig.	7. Thule 1932-33 - Navnet er foreslået af 7. Thule, og medtaget på en liste til KVUG's stednavneudvalg (AI: 301/3/78) som et mytologisk navn.	AI: 301/3/78: Hother Ostermann/Grønlandske stednavne.		THRUDVANG.	Nunat Aqqi.	

Id	Dato	Stednavn	Beliggenhed	Bredde	Længde	Oprindelse	Navngiver	Særlig kilde	Arktisk foto	Grønlandsk stednavn	Navngiver GL	Betydning
1509	21-10	THRYM GLETSJER.	Gletsjer der fra V flyder ud i Nørrevig inderst i Nørre Skjoldungesund. På Kong Frederik VI Kyst.	63	41	Jætten Thrym som stjal Thors hammer, Mjølner.	7. Thule 1932-33 - Navnet er foreslået af 7. Thule, og medtaget på en liste til KVUG's stednavneudvalg (AI: 301/3/78) som et mytologisk navn.	AI: 301/3/78: Hother Ostermann/Grønlandske stednavne.		THRYM GLETSJER.	Nunat Aqqi.	
1637	22-05	THRYMHEIM.	Nunatakker inderst på Kong Frederik VI Kyst ved Indlandsisen NV for Skjoldungen.	63	42	Thrymheim var Tjasses bolig.	7. Thule 1932-33 - Navnet er foreslået af 7. Thule, og medtaget på en liste til KVUG's stednavneudvalg (AI: 301/3/78) som et mytologisk navn.	AI: 301/3/78: Hother Ostermann/Grønlandske stednavne.		THRYMHEIM.	Nunat Aqqi.	
1472	22-05	TINDEFJELDET.	Fjeld på Kong Frederik VI Kyst S for Sønder Skjoldungesund på Kong Skjold Halvø ved Balder Fjord.	63	41	Ukendt.	7. Thule 1932-33 - Navnet findes i en af 7. Thules observationsjournaler, og det er derfra taget med på en liste til KVUG's stednavneudvalg (AI: 301/3/78).	AI: 301/3/78: Hother Ostermann/Grønlandske stednavne.	#	QUSIIT.	Nunat Aqqi.	
1605	22-05	TJALFE GLETSJER.	Gletsjer på N-kysten af Thor Land på Kong Frederik VI Kyst der løber ud i Bernstorff Isfjord, V for Røskva Gletsjer.	63	41	Tjalfe var søn af en bonde, som Thor besøgte, og han blev Thors tjener, fordi han havde gjort sig skyldig i, at en af Thors gedebukke blev halt. Tjalfe og Røskva (Røskva Gletsjer) var søskende.	7. Thule 1932-33 - Navnet er foreslået af 7. Thule, og medtaget på en liste til KVUG's stednavneudvalg (AI: 301/3/78) som et mytologisk navn.	AI: 301/3/78: Hother Ostermann/Grønlandske stednavne.		TJALFE GLETSJER.	Nunat Aqqi.	
1636	22-05	TJASSE GLETSJER.	Gletsjer inderst på Kong Frederik VI Kyst. Gletsjeren fører fra Indlandsisen og via gletsjeren Skinfaxe ud i fjorden Kattertooq S for Kong Skjold Halvø.	63	42	Tjasse var en jætte.	7. Thule 1932-33 - Navnet er foreslået af 7. Thule, og medtaget på en liste til KVUG's stednavneudvalg (AI: 301/3/78) som et mytologisk navn.	AI: 301/3/78: Hother Ostermann/Grønlandske stednavne.		TJASSE GLETSJER.	Nunat Aqqi.	
1654	22-06	TOMMELTOTTEN.	Nunatak på yderkysten af Kong Frederik VI Kyst på den N-lige del af Colberger Heide.	64	40	Ukendt - kan være formen.	7. Thule 1932-33 - Navnet findes i en af 7. Thules observationsjournaler, og det er derfra taget med på en liste til KVUG's stednavneudvalg (AI: 301/3/78).	AI: 301/3/78: Hother Ostermann/Grønlandske stednavne.		TOMMELTOTTEN.	Nunat Aqqi.	
1666	13-12	TRE LØVER Ø.	Ø midt i Gyldenløve Fjord på Kong Frederik VI Kyst.	64	41	Opkaldt efter et af Chr. IV's skibe med 46 kanoner i slaget på Colberger Heide 1644. Under viceadmiral Klaus Kaas.	7. Thule 1932-33 - Navnet er foreslået af 7. Thule, og medtaget på en liste til KVUG's stednavneudvalg (AI: 301/3/78).	AI: 301/3/78: Hother Ostermann/Grønlandske stednavne.		QEERTARTIVAQ.	Nunat Aqqi.	
1665	22-06	TREFOLDIGHEDEN Ø.	Større ø i bunden af Gyldenløve Fjord på Kong Frederik VI Kyst.	64	41	Opkaldt efter Chr. IV's flagskib i slaget på Colberger Heide 1644. Flådeskib med 44 kanoner.	7. Thule 1932-33 - Navnet er foreslået af 7. Thule, og medtaget på en liste til KVUG's stednavneudvalg (AI: 301/3/78).	AI: 301/3/78: Hother Ostermann/Grønlandske stednavne.		TREFOLDIGHEDEN Ø.	Nunat Aqqi.	
1552	21-01	TREFORKEN.	Nunatak på det indre af Kong Frederik VI Kyst N for den inderste del af Thrym Gletsjer.	63	42	Ukendt.	7. Thule 1932-33 - Navnet findes i en af 7. Thules observationsjournaler, og det er derfra taget med på en liste til KVUG's stednavneudvalg (AI: 301/3/78).	AI: 301/3/78: Hother Ostermann/Grønlandske stednavne.		TREFORKEN.	Nunat Aqqi.	
1694	19-05	TRILLINGERNE. (7. Thule).	3 markante fjelde i den S-lige del af Kong Christian IX Land. Ø for Egede og Rothe Fjord/Sermilik. N for bunden af fjorden Tasiilaq, der er den Ø-lige af de 2 fjordgrene i bunden af Ammassalik Fjord. De 2 S-ligste ligner hinanden som tvillinger, og den 3. og største kaldet Storerbror* ligger ca. 2,5 km længere mod N. Trillingerne udgør sammen med Pikkelhuen* en karakteristisk formation.	66	36	Formentlig inspireret af de 3 spidse fjeldes indbyrdes lighed og nærhed.	7. Thule 1932-33 - Navnet er foreslået af 7. Thule, og medtaget på en liste til KVUG's stednavneudvalg (RA).	RA: Stednavneudvalget for Grønland; løbenr. 16-18.	#	PUTTUUT.	Nunat Aqqi.	
1652	22-06	TRILLINGERNE. (7. Thule).	Nunatak på yderkysten af Kong Frederik VI Kyst midt på Colberger Heide.	64	40	Oprindelse ukendt - formentlig nunatakkens silhouet.	7. Thule 1932-33 - Navnet findes i en af 7. Thules observationsjournaler, og det er derfra taget med på en liste til KVUG's stednavneudvalg (AI: 301/3/78).	AI: 301/3/78: Hother Ostermann/Grønlandske stednavne.		TRILLINGERNE.	Nunat Aqqi.	

Id	Dato	Stednavn	Beliggenhed	Bredde	Længde	Oprindelse	Navngiver	Særlig kilde	Arktisk foto	Grønlandsk stednavn	Navngiver GL	Betydning
1431	22-05	TVILLINGESPIDSER.	Fjeldparti på Kong Frederiks VI Kyst S for den yderste del af Sehested Fjord og V for Griffenfeld Ø.	62	42	Ukendt.	7. Thule 1932-33 - Navnet findes i en af 7. Thules observationsjournaler, og det er derfra taget med på en liste til KVUG's stednavneudvalg (AI: 301/3/78).	AI: 301/3/78: Hother Ostermann/Grønlandske stednavne.	#	TVILLINGESPIDSER.	Nunat Aqqi.	
1479	23-03	TVILLINGETOPPE.	Fjeld på Kong Frederik VI Kyst. På NV-kysten af Mørkesund V for Skjoldungen.	63	41	Fjeld med 2 toppe.	7. Thule 1932-33 - Navnet er foreslået af 7. Thule, og medtaget på en liste til KVUG's stednavneudvalg (AI: 301/3/78).	AI: 301/3/78: Hother Ostermann/Grønlandske stednavne.	#	TVILLINGETOPPE.	Nunat Aqqi.	
1453	23-03	TVÆRDAL.	Dal på Kong Frederik VI Kyst gående på tværs af Dronning Marie Dal mod N. Indenfor Sønder Skjoldungesund.	63	41	Dalen går på tværs af Dronning Marie Dal.	7. Thule 1932-33 allerede under 6. Thule 1931 - "Knud Rasmussen himself went as far as "Tværdal" and climbed high to get a view over the inland beyond." (Gabel-Jørgensen 1940, 16).	Gabel-Jørgensen C.C.A. 1940: Report on the Expedition. Meddelelser om Grønland 106 (1), 1-270.	#	TVÆRDAL.	Nunat Aqqi.	
1600	22-05	TYR BJERGE.	Fjeldmassiv på den indeste del af Odin Land NØ for bunden af Bernstorff Isfjord. Inderst på Kong Frederik VI Kyst.	63	41	Tyr var en gud blandt aserne.	7. Thule 1932-33 - Navnet er foreslået af 7. Thule, og medtaget på en liste til KVUG's stednavneudvalg (AI: 301/3/78) som et mytologisk navn:	AI: 301/3/78: Hother Ostermann/Grønlandske stednavne.		TYR BJERGE.	Nunat Aqqi.	
1493	22-03	TÆRSKELFJORD.	Dragsfjord*.	63	41	Ukendt.	7. Thule 1932-33 - Navnet er foreslået af 7. Thule, og medtaget på en liste til KVUG's stednavneudvalg (AI: 301/3/78),	AI: 301/3/78: Hother Ostermann/Grønlandske stednavne.		2		
1537	22-05	UDSIGTEN.	Fjeld midt på halvøen Mjølner mod Jættefjorden på Kong Frederik VI Kyst.	63	41	Ukendt.	7. Thule 1932-33 - Navnet findes i en af 7. Thules observationsjournaler, og det er derfra taget med på en liste til KVUG's stednavneudvalg (AI: 301/3/78).	AI: 301/3/78: Hother Ostermann/Grønlandske stednavne.		UDSIGTEN.	Nunat Aqqi.	
1439	23-04	ÛMÁNAQ FJORD.	Fjord med munding mod S der går dybt ind i Griffenfeld Ø/Uummannaq ud for Kong Frederik VI Kyst.	62	41	Navn efter øen, som fjorden næsten deler i 2.	7. Thule 1932-33 i 1932 - "... anchor was let go in Ûmánaq Fjord ..." (Gabel-Jørgensen 1940, 24).	Gabel-Jørgensen C.C.A. 1940: Report on the Expedition. Meddelelser om Grønland 106 (1), 1-270.	#	¤		
1502	23-03	URD ØER.	Gruppe af små øer i fjorden Lommen V for Rolf Krake Halvø på S-kysten af Thor Land på Kong Frederik VI Kyst.	63	41	Urd var en af de 3 skæbnegudinder, såkaldte norner.	7. Thule 1932-33 - Navnet er foreslået af 7. Thule, og medtaget på en liste til KVUG's stednavneudvalg (AI: 301/3/78) som et mytologisk navn.	AI: 301/3/78: Hother Ostermann/Grønlandske stednavne.		URD ØER.	Nunat Aqqi-.	
1607	13-12	VALE FJORD.	Lille fjord på yderkysten af Kong Frederik VI Kyst i Odin Land.	63	40	Vale var Odins søn.	7. Thule 1932-33 - Navnet er foreslået af 7. Thule, og medtaget på en liste til KVUG's stednavneudvalg (AI: 301/3/78) som et mytologisk navn.	AI: 301/3/78: Hother Ostermann/Grønlandske stednavne.		SANNAVIIP KANGERTIVA.	Nunat Aqqi.	
1507	23-03	VALKYRIERNE.	Gruppe af øer i mundingen af Nørre Skjoldungesund på Kong Frederik VI Kyst. Øen Tupigajik indgår i øgruppen,	63	41	Gudinder som efter krigsguden Odins ordrer valgte de krigere, der skulle falde i kamp.	7. Thule 1932-33 - Navnet er foreslået af 7. Thule, og medtaget på en liste til KVUG's stednavneudvalg (AI: 301/3/78) som et mytologisk navn.	AI: 301/3/78: Hother Ostermann/Grønlandske stednavne.		¤.		
1524	22-05	VANDFALDPYNT.	Pynt på NØ-kysten af Skjoldungen mod Nørre Skjoldungesunds yderste del. Pynt indenlands på Kong Frederik VI Kyst.	63	41	Pynt tæt på et vandfald.	7. Thule 1932-33 - Navnet findes i en af 7. Thules observationsjournaler, og det er derfra taget med på en liste til KVUG's stednavneudvalg (AI: 301/3/78).	AI: 301/3/78: Hother Ostermann/Grønlandske stednavne.		VANDFALDPYNT.	Nunat Aqqi.	
1511	22-05	VEND-OM. (7. Thule)	Meget smal fjord ind i Kong Skjold Halvø på yderkysten af Kong Frederik VI Kyst lidt S for mundingen af Sønder Skjoldungesund.	63	41	Fjorden er formentlig et sund, der er spærret af den gletsjer, der har lagt navn til Gletsjerlukket.	7. Thule 1932-33 - Navnet er foreslået af 7. Thule, og medtaget på en liste til KVUG's stednavneudvalg (AI: 301/3/78).	AI: 301/3/78: Hother Ostermann/Grønlandske stednavne.		VEND-OM.	Nunat Aqqi.	

Id	Dato	Stednavn	Beliggenhed	Bredde	Længde	Oprindelse	Navngiver	Særlig kilde	Arktisk foto	Grønlandsk stednavn	Navngiver GL	Betydning
1483	23-03	VESTERNÆS. (7. Thule)	V-vendt næs på Kong Frederik VI Kyst. På Skjoldungens SV-kyst inderst i Sønder Skjoldungesund.	63	41	Det vestligste næs på Skjoldungen.	7. Thule 1932-33 - Navnet er foreslået af 7. Thule som Vestnæs, og medtaget på en liste til KVUG's stednavneudvalg (AI: 301/3/78). KVUG har modificeret navnet.	AI: 301/3/78: Hother Ostermann/Grønlandske stednavne.	#	MIIALEQAAP NUUA.	Nunat Aqqi.	
1916	22-04	VESTRE TASIISAQ.	Fjord på kysten af den S-lige del af Kong Christian IX Land Midt med munding midt på V-siden af fjorden Kialiip Tasiilaa, hvis munding ligger lige S for Kap Gustav Holm.	66	34	Ukendt. Oprindeligt navngivet Tasiusak.	7. Thule 1932-33 - Navnet Tasiusak er foreslået af 7. Thule, og medtaget på en liste til KVUG's stednavneudvalg (RA). Konebåds-Ex 1883-85 aflagde på Ø-siden af fjorden Tasiilaq en fjord, som den også navngav Tasiusak, og for at kunne skelne de 2 fjorde fra hinanden tilføjede KVUG et "Østre" til den fjord navngivet af Konebåds-Ex og et "Vestre" til den fjord navngivet af 7. Thule. KVUG modificerede også navnet.	RA: Stednavneudvalget for Grønland; løbenr. 16-18.	#	TASIILAP KANGERTIVA OQQORTEQ.	Nunat Aqqi.	
1460	22-05	VOGTERNÆSSET.	Næs inderst i Nørre Skjoldungesund på S-siden af mundingen til Nørrevig. På Kong Frederik VI Kyst.	63	41	Ukendt.	7. Thule 1932-33 - Navnet findes i en af 7. Thules observationsjournaler, og det er derfra taget med på en liste til KVUG's stednavneudvalg (AI: 301/3/78).	AI: 301/3/78: Hother Ostermann/Grønlandske stednavne.	#	VOGTERNÆSSET.	Nunat Aqqi.	
1697	23-04	WATKINS DEPOT.	Depot på Kong Frederik VI Kyst. "The locality is situated on the easternmost point of Skjoldungen, …"(Seidenfaden 1933, 33) og aflagt i "Map of the East Coast of Greenland between lat. 60°00' n. and lat. 64°40' n." ved mundngen af Sønder Skjoldungesund.	63	41	Depot efterladt af BAARE 1930-31 (Watkins) i sept. 1931 på bådrejse fra basen ved Ammassalik til Julianehåb. Deltagerne var Courtauld, Lemon og Watkins. De sejlede i 2 åbne både, men "... decided to abandon one boat, leave all unnecessary gear behind, and load our stores on the other boat." (Watkins et al 1932, 470). De nåede Nanortalik den 7. okt., hvor de mødte Knud Rasmussen. Se også Lemon Bugt*.	7. Thule 1932-33 - Fundet og navngivet af Seidenfaden i 1932.	Seidenfaden G. 1933: The Vascular Plants of South-East Greenland 60°04' to 64°30' N. Lat. Meddelelser om Grønland 106, (3), 1-129. "Map of the East Coast of Greenland between lat. 60°00' n. and lat. 64°40' n.". Watkins H.G., D'Aeth N.H., Riley Q., Wager L.R., Stephenson A., Chapman F.S. 1932: The British Arctic Air Route Expedition (Continued). The Geographical Journal 79, (6), 466-499.	#	¤.		
2218	18-03	WATKINS GLETSCHER.	Frederiksborg Gletsjer*.	68	32	Navngivet som en fortsættelse af Watkins Fjord*.	7. Thule 1932-33 - Navnet er foreslået af 7. Thule, og medtaget på en liste til KVUG's stednavneudvalg. KVUG foretrak navnet Frederiksborg Gletsjer. (RA).	RA: Stednavneudvalget for Grønland; løbenr. 16-18.		2		
1436	23-04	WITTRUPS HAVN.	Bugt på N-kysten af øen Iluileq ud for Kong Frederik VI Kyst. N for mundingen af Danell Fjord. Måske bruges navnet ikke mere.	60	42	Hans Jacob Erik Wittrup Hansen (1902-1986). 1921 kadet. 1926 søløjtnant I. 1926 gift med Ebba (Ebba Havn*) Sophie f. Petersen, ægteskabet opløst 1936. 1930 i ekspeditionsskibet "Godthaab" til Ø-GL. 1931 med 6. Thule i "Dagmar" fra Julianehåb til Ammassalik t/rt. som navigatør. 1932 med 7. Thule som kartograf og i 1933 som geodæt og fører af "Dagmar". 1936 kaptajnløjtnant. 1938 i "Hvidbjørnen" til IS. 1939 orlogskaptajn. 1943 afskediget og havarieekspert ved Danske Lloyd. 1948 -1967 søkyndig skønsmand ved Sø- og Handelsretten. 1957 tilladelse til at føre navnet Wittrup som familienavn. 1969 selvstændig søassurance-ekspert. 1977 bosat i ES.	7. Thule 1932-33 under 6. Thule i 1931 - "Knud Rasmussen called it Wittrup's Havn." (Gabel-Jørgensen 1940, 28).	Gabel-Jørgensen C.C.A. 1940: Report on the Expedition. Meddelelser om Grønland 106 (1), 1-270.	#	¤.		
1598	22-05	YDUN GLETSJER.	Gletsjer på Kong Frederik VI Kyst. Glider mod S på Odin Land ud i Bernstorff Isfjord.	63	40	Ydun var den gudinde, der passede de guldæbler, som gav aserne evig ungdom.	7. Thule 1932-33 - Navnet er foreslået af 7. Thule, og medtaget på en liste til KVUG's stednavneudvalg (AI: 301/3/78) som et mytologisk navn.	AI: 301/3/78: Hother Ostermann/Grønlandske stednavne.		YDUN GLETSJER.	Nunat Aqqi.	

Id	Dato	Stednavn	Beliggenhed	Bredde	Længde	Oprindelse	Navngiver	Særlig kilde	Arktisk foto	Grønlandsk stednavn	Navngiver GL	Betydning
1638	22-05	YGDRASIL.	Gletsjer på den inderste del af Kong Frederik VI Kyst S for Tjasse Gletsjer og N for gletsjeren Rimfaxe, der løber ud i Sehested Fjord.	63	42	Ygdrasil var det hellige træ, der gik gennem verdens 3 planer. Himmel, jord og underverden.	7. Thule 1932-33 - Navnet er foreslået af 7. Thule, og medtaget på en liste til KVUG's stednavneudvalg (AI: 301/3/78) som et mytologisk navn.	AI: 301/3/78: Hother Ostermann/Grønlandske stednavne.		YGDRASIL.	Nunat Aqqi.	
1661	22-06	ZEBRAFJELD.	Fjeld på Kong Frederik VI Kyst på halvøen Nunartivaq, der er N-kysten af Gyldenløve Nordsund.	64	40	Fjeldet kan være stribet.	7. Thule 1932-33 - Navnet findes i en af 7. Thules observationsjournaler, og det er derfra taget med på en liste til KVUG's stednavneudvalg (AI: 301/3/78) som Zebrafjældet.	AI: 301/3/78: Hother Ostermann/Grønlandske stednavne.		ZEBRAFJELD.	Nunat Aqqi.	
1653	22-06	ØRNEN.	Nunatak på yderkysten af Kong Frederik VI Kyst på den N-lige del af Colberger Heide.	64	40	"Ørnen" var et af Chr. IV's skibe i slaget på Colberger Heide 1644.	7. Thule 1932-33 - Navnet findes i en af 7. Thules observationsjournaler, og det er derfra taget med på en liste til KVUG's stednavneudvalg (AI: 301/3/78). 7. Thule 1932-33 havde foreslået enten "No Name" efter en af 7. Thule's motorbåde eller "Ørnen".	AI: 301/3/78: Hother Ostermann/Grønlandske stednavne.		ØRNEN.	Nunat Aqqi,	

Antal poster: 298

Stednavnelisterne er beskyttede i henhold til lov om ophavsret, og rettighederne tilhører Jan Løve. Hvis oplysninger fra listerne publiceres i anden sammenhæng, bedes følgende anført: "Copyright Jan Løve/Arktisk Institut".

Østgrønlandske Stednavne - fra den første kortlægning

Version: 08-05-2023

Scoresbysund-komiteens 2. Østgrønlandsekspedition i 1932 til Kong Christian IX Land (E. Mikkelsen)

Id	Dato	Stednavn	Beliggenhed	Bredde	Længde	Oprindelse	Navngiver	Særlig kilde	Arktisk foto	Grønlandsk stednavn	Navngiver GL	Betydning
2509	21-02	AMDRUP PYNT.	Pynt i den midterste del af Kong Christian IX Land på den halvø der fra V strækker sig ud mod midten af den yderste del af fjorden Kangersertuaq .	68	32	Pynten er S-siden af mundingen af Amdrup Fjord mod Kangersertuaq, og den har fået navn efter Amdrup Fjord.	2. Scoresbysund 1932 - omtalt som "A station on a nunatak south of Amdrup Point in the 22nd, …" (Spender M. 1933, 16) og aflagt i "Kangerdlugsuak" (Spender 1933) som station 11 og 12.	Spender M. 1933: Map-Making during the Expedition. Meddelelser om Grønland 104, (2), 1-21.	#	ATTERTOQ.	Nunat Aqqi.	
2351	19-06	BLOMSTERDALEN.	Dal i den S-lige del af Kong Christian IX Land som Kolonielven* ved Tasiilaq på Ammassalik Ø løber i. Omfatter Kolonielven* og Elvbakker*, som er dalens nordside.	65	37	"Jeg sad og målte klokkenblomster, der var samlet om formiddagen i Blomsterdalen nær byen." (Böcher 2019, 83). "Environs of Angmagssalik colony. 65°37'. Lowland not exceeding 300 m above the sea. Extremely varying vegetation in "Blomsterdalen" (Flower Vally") (Kruuse's (Elvbakker")." (Böcher 1938, 2, 30).	2. Scoresbysund 1932 - Böcher sept. 1932. Navnet inspireret af den fantastiske rigdom af blomster. Kan også være et lokalt brugt navn, som Böcher har registreret.	Böcher T.W. 2019: Blåklokker. Tidsskriftet Grønland 67, (2), 82-92. Böcher T.W. 1938: Biological Distributional Types in the Flora of Greenland. A Study on the Flora and Plant Geography of South Greenland and East Greenland between Cape Farewell and Scoresby Sound. Meddelelser om Grønland. 106, (2), 1-359.	210638 ++	ITTIMIIT NOORAJIVAT.	Nunat Aqqi.	
2251	21-10	COURTAULD FJORD.	Fjord i den SV-lige del af Kong Christian IX Land Nord på Ø-siden af den yderste del af fjorden Kangersertuaq, men indenfor Watkins Fjord.	68	32	"Named after Mr. Augustine Courtauld who alone remained on the ice-cap during the winter 1930-31." (Mikkelsen 1933b, 56). Augustine Courtauld (1904-1959). 1926 afsluttede studier i ingeniørvidenskab og geografi ved Charterhouse og Trinity College, Cambridge. Deltog i the Cambridge East Greenland Expedition 1926 (James Wordie) som fotograf. Ekspeditionen opmålte Kejser Franz Joseph Fjord* området. Deltog i the Cambridge East Greenland Expedition 1929 (James Wordie), hvor AC deltog i opmålingen af Nordenskiöld Gletsjer og Petermann Bjerg. AC deltog I BAARE 1930-1931 (Watkins). I aug. 1930 blev der oprettet en meteorologisk station på Indlandsisen. Fra dec. 1930 til maj 1931 tilbragte AC 5 måneder alene på stationen, der blev fuldstændig dækket med sne, og som var ved at løbe tør for forsyninger, da AC blev hentet. AC organiserede i sommeren 1935 Anglo-Danish 1935 (Courtauld), der havde som primært formål at bestige Gunnbjørn Fjeld. Under Verdenskrig II tjente AC i the Royal Navy Voluntary Reserve. Mellem 1948 og 1951 var AC sekretær for the Royal Geographical Society.	2. Scoresbysund 1932 - Mikkelsen.	Mikkelsen E. 1933b: The Scoresby Sound Committee's 2nd East Greenland Expedition in 1932 to King Christian IX's Land – Report on the Expedition. Meddelelser om Grønland 104, (1), 1-72.	#	KANGERSIVATTIAGA JIK.	Nunat Aqqi.	
2533	21-09	ESKIMONÆSSET.	Næs i den SV-lige del Kong Christian IX Land Nord på N-siden af Miki Fjord umiddelbart Ø for Vandfaldsdalen.	68	30	Omtalt som Eskimonæs i billedbeskrivelse til fig. 4 (Degerbøl, 1936, 10), der viser Eskimonæsset med de gamle ruiner af en eskimoisk bebyggelse, der har inspireret til navnet. Markeret i "Map I (Skærgårds Intrusion)" (Wager, Deer 1939) som Eskimo Ruiner.	2. Scoresbysund 1932 (Mikkelsen) - Ved M. Degerbøl.	Degerbøl M. 1936: The former Eskimo Habitation in the Kangerdlugssuaq District, East Greenland. Meddelelser om Grønland 104, (10), 1-48. Wager L.R., Deer W.A. 1939: Geological Investigations in East Greenland, Part III. The Petrology of the Skaergaard Intrusion, Kangerdlugssuaq, East Greenland. Meddelelser om Grønland 105, (4), 1-352).		ESKIMONÆSSET.	Nunat Aqqi.	

Id	Dato	Stednavn	Beliggenhed	Bredde	Længde	Oprindelse	Navngiver	Særlig kilde	Arktisk foto	Grønlandsk stednavn	Navngiver GL	Betydning
2136	21-11	HØST HAVN.	Lille vig på kysten af den N-lige del af Kong Christian IX Land Nord i den NØ-lige del af Barclay Bugt* tæt ved bugtens munding. Vigens bund er kun skilt fra Knighton Bugt* af en smal stribe land.	69	24	"Named after the Danish Painter Olaf Høst" (Mikkelsen 1933b, 16). OLUF Christian Alexander HØST (1884-1966). Født på Bornholm. Efter skolegangen til søs. 1906-15 på kunstskoler i København. 1913 gift med Hedvig f. Wiedemann (1887-1973), (Wiedemann Fjord*), der også gik på Vermehrens kunstskole. Bosat i Dragør, fra 1916 på Frederiksberg. Familien opholdt sig meget på Bornholm, hvor den i 1929 bosatte sig fast i Gudhjem. 1932 rejste med ekspeditionsskibet "Søkongen" fra København til Reykjavik. 1933 Eckersberg Medaljen. Efter ekspeditionen sendte Ejnar Mikkelsen et fotografi påtegnet: "… modtag som en Fødselsdagshilsen paa dit 49ende Aars den i Sommeren 1932 døbte Høsts Havn paa 68°15' Brd og 24°50 W Lgd, hvor forhaabentligt mangt et isslaaet Skibs Besætning maa finde Ro og velsigne dit Navn. Din hengivne…". (Frederiksen 2015, 191-192).	2. Scoresbysund 1932 - Mikkelsen - Omtalt som Høst's Harbour (Mikkelsen 1933b, 16-19).	Mikkelsen E. 1933b: The Scoresby Sound Committee's 2nd East Greenland Expedition in 1932 to King Christian IX's Land – Report on the Expedition. Meddelelser om Grønland 104, (1), 1-72. Frederiksen, K.L. 2015: Ejnar Mikkelsen – En biografi. Gyldendal. København.	#		TULAAJIIP UMIARSUALIVIA.	Nunat Aqqi.	
2502	21-11	JOHAN PETERSEN BUGT.	Bugt på Blosseville Kyst på Kong Christian IX Land Nord. Bugten ligger NØ for Kap Tupinier.	68	26	"Named after Mr. Johan Petersen, former Administrator of the Angmagssalik and Scoresbysound Settlements." (Mikkelsen 1933b, 25). Medlem af Scoresbysundkomiteen.	2. Scoresbysund 1932 - Mikkelsen - Omtalt som Johan Petersen's bay (Mikkelsen 1933b, 25). Se Johan Petersen Fjord* for biografiske data.	Mikkelsen E. 1933b: The Scoresby Sound Committee's 2nd East Greenland Expedition in 1932 to King Christian IX's Land – Report on the Expedition. Meddelelser om Grønland 104, (1), 1-72.	#	JOHAN PETERSEN BUGT.	Nunat Aqqi.	
2512	21-11	KEGLEBJERG.	Fjeld i den SV-lige del af Kong Christian IX Land Nord på Ø-siden af Kangersertuaq. N for mundingen af den Ø-gående Watkins Fjord.	68	32	Formentligt afledt af fjeldets keglelignende form.	2. Scoresbysund 1932 - Stednavnet er ikke set omtalt af 2. Scoresbysund, men det er fundet i en liste i Rigsarkivet (RA) over stednavne givet af 2. Scoresbysund.	RA: Stednavneudvalget for Grønland; løbenr. 16-18.		NOQARTAT.	Nunat Aqqi.	
2503	21-11	KRAEMER Ø.	Stor ø i den SV-lige del af Kong Christian IX Land Nord på Ø-siden af den yderste del af fjorden Kangersertuaq. Øen ligger mellem Skærgårdshalvø mod S og Watkins Fjord i N, og den er mod Ø adskilt fra fastlandet ved Uttental Sund	68	31	"Named after Mr. C. Kraemer, ship-owner." (Mikkelsen 1933b, 45). Christen Kraemer (1874-1942). DK forretningsmand. Gift med Laura Louise Mathilde, f. Hansen 1908 reder for damskibsselskabet Torm. 1922 formand for rederiets bestyrelse. CK var interesseret i grænsesagen, især omkring Genforeningen i 1920. 1924 medlem af Scoresbysund-Komiteen CK og hustru oprettede "Skibsreder Christen Kraemer og hustru Laura Louise Mathilde, f. Hansens legat", hvis kapital andrager ca. 127 mio. kr. og heraf tildeles Grænsefonden hvert år efter testamentarisk bestemmelse 3/10 af overskuddet. CK's enke efterlod sig "Skibsreder Kraemer og Hustru Mathilde Kraemer's Grønlandsfond", der fortrinsvis støtter aktiviteter i Grønland tilknyttet erhvervsmæssige, kulturelle og andre samfundsgavnlige områder. Fondet ejer Kraemers Hus på L E Bruuns Vej i Charlottenlund ved København. Huset bruges nu af Det Grønlandske Selskab og andre med tilknytning til Grønland.	2. Scoresbysund 1932 - Mikkelsen.	Mikkelsen E. 1933b: The Scoresby Sound Committee's 2nd East Greenland Expedition in 1932 to King Christian IX's Land – Report on the Expedition. Meddelelser om Grønland 104, (1), 1-72.	#	KRAEMER Ø.	Nunat Aqqi.	

Id	Dato	Stednavn	Beliggenhed	Bredde	Længde	Oprindelse	Navngiver	Særlig kilde	Arktisk foto	Grønlandsk stednavn	Navngiver GL	Betydning
1922	21-11	LILLOISE BJERGE.	Bjergparti tæt på kysten af den SV-lige del af Kong Christian IX Land Nord mellem Kap Vedel i NØ og Kangersertuaq i SV; NNV for Kap Ravn ved gletsjer i bunden af Wiedemann Fjord.	68	28	"La Lilloise" var en fransk orlogsbrig bygget i de første år af Kejserdømmet, ca. 1805. Ombygget og forstærket til isforhold i foråret 1833 og under kaptajn Blosseville (Blosseville Kyst*) i sommeren 1833 sendt på togt til Danmark Stræde for at holde øje med franske fiskefartøjer og for at kortlægge dele af GL's østkyst. Efter at have været lidt inde i isen tæt på Blosseville Kyst 19. juli 1833 sejlede "Lilloise" til Vapnafjord for reparationer og for at sende post. "Lilloise" sejlede igen mod GL, og den forsvandt med alle ombordværende.	2. Scoresbysund 1932 - Sammen med Ejnar Mikkelsen klatrede Lawrence Wager op til en højt beliggende bjergsaddel på Kap Ravn, hvorfra de kunne se ind over land. "Some way inland a high mountain group was visible which we named the Lilloise Group, and this seemed to consist of light-coloured rocks intruded into the basalts." (Wager 1934, 36). Aflagt i "Geological Map of East Greenland from Kangerdlugsuak to Cape Dalton – Topography compiled from Maps of Amdrup's, Watkins', Mikkelsen's and Rasmussen's Expeditions. Geology by L.R. Wager" som Lilloise Bjærge	Wager L.R. 1934: Geological Investigations in East Greenland – Part I: General Geology from Angmagsalik to Kap Dalton. Meddelelser om Grønland 105, (2), 1-46.	#	LILLOISE BJERGE.	Nunat Aqqi.	
2506	21-11	MUDDERBUGT. (2. Scoresbysund).	Bugt i den N-lige del af Kong Christian IX Land Midt på V-siden af den yderste del af fjorden Kangersertuaq .	68	32	Formentlig forekomst i bugten af mudder eller gletsjermel fra Nordre og Søndre Syenitgletsjer. Som led i det Internationale Polarår 1932-33 drev Norge en kombineret fangst-, radio- og meteorologisk station ved Mudderbugt.	2. Scoresbysund 1932 - Mikkelsen - Omtalt som "Mudder Bay" (Mikkelsen 1933b, 58).	Mikkelsen E. 1933b: The Scoresby Sound Committee's 2nd East Greenland Expedition in 1932 to King Christian IX's Land – Report on the Expedition. Meddelelser om Grønland 104, (1), 1-72.		MUDDERBUGT.	Nunat Aqqi.	
2507	20-02	NORDRE SYENITGLETSJER.	Gletsjer i den NØ-lige del af Kong Christian IX Land Midt på V-siden af den yderste del af fjorden Kangersertuaq. Gletsjeren har haft front mod Mudderbugt.	68	32	Formentlig forekomst af Syenit. Syenit er en plutonisk magmabjergart, der er trængt ind i og størknet i magmakamre nede i jordskorpen.	2. Scoresbysund 1932. Omtalt i billedtekst: "Fig. 3. Kangerdlugsuak: Notched Mountain and North Sienite Glacier. (Photo. H.G. Watkins)." (Spender M. 1933, 15).	Spender M. 1933: Map-Making during the Expedition. Meddelelser om Grønland 104, (2), 1-21.		NORDRE SYENITGLETSJER.	Nunat Aqqi.	
2510	21-02	SORTSKÆR.	Skær ud for kysten af den NØ-lige del af Kong Christian IX Land Midt; på V-siden af den yderste del af fjorden Kangersertuaq i farvandet mellem Amdrup Pynt i N og Kap Deichmann mod S.	68	31	Sortskær er to små sorte klippeskær, der er ca. 9 m høje.	2. Scoresbysund 1932 - Stednavnet er ikke set omtalt af 2. Scoresbysund, men det er fundet i en liste i Rigsarkivet (RA) over stednavne givet af 2. Scoresbysund.	RA: Stednavneudvalget for Grønland; løbenr. 16-18.		IMMIKKEERTAAJIIT.	Nunat Aqqi.	
2234	21-11	SØKONGEN BUGT.	På kysten af Kong Christian IX Land Nord. På den SV-lige del af Blosseville Kyst mellem Kap Tupinier i NØ og Kap Daussy i SV. Bugten strækker sig i retning mod NNØ indenfor Kap Turpinier.	68	26	Ekspeditionens skib "Søkongen" lå for anker her 17.-20. juli 1932, mens ekspeditionen byggede det første rejsehus og undersøgte terrænet. "… om aftenen diskuterede vi, hvad stedet skulle hedde. Vi hædrede vort skib ved at kalde det 'Søkongens Bugt',". (Böcher 2019, 53). Om "Søkongen". Se Søkongen Ø*.	2. Scoresbysund 1932 - Aflagt i "Pl. I. Medd. om Grönld. Bd. 106 Nr. 1 (Gabel-Jörgensen), Geodætisk Institut 1936" som Søkongens Bugt.	Gabel-Jørgensen C.C.A. 1940: Report on the Expedition. Meddelelser om Grønland 106 (1), 1-270. Böcher T.W. 2019: Isranunkel og isbjørn. Tidsskriftet Grønland, 67, (1), 49-61.		SØKONGEN BUGT.	Nunat Aqqi.	
2508	21-02	SØNDRE SYENITGLETSJER.	Gletsjer i Kong Christian IX Land Midt på V-siden af den yderste del af fjorden Kangersertuaq. Gletsjeren løber fra V mod Ø og har front mod Kangersertuaq S for Mudderbugt. Der er nu et lavt forland mellem gletsjerfronten og fjorden.	68	32	Stednavnet er ikke set anvendt af 2. Scorebysund, men når der er aflagt en Nordre Syenitgletsjer, så bør der også være en Søndre. SS er aflagt på senere kort. Formentlig forekomst af Syenit. Syenit er en plutonisk magmabjergart, der er trængt ind i og størknet i magmakamre nede i jordskorpen.	2. Scoresbysund 1932	Spender M. 1933: Map-Making during the Expedition. Meddelelser om Grønland 104, (2), 1-21, 1-21.		SØNDRE SYENITGLETSJER.	Nunat Aqqi	

Id	Dato	Stednavn	Beliggenhed	Bredde	Længde	Oprindelse	Navngiver	Særlig kilde	Arktisk foto	Grønlandsk stednavn	Navngiver GL	Betydning
2504	21-11	UTTENTAL SUND.	Snoet N-S gående sund i den SV-lige del af Kong Christian IX Land Nord på Ø-siden af den yderste del af fjorden Kangersertuaq; mellem Kraemer Ø og fastlandet mod Ø.	68	31	"Named after Mr. Valdemar Uttental, estate-owner." (Mikkelsen 1933b, 45). VALDEMAR Oluf UTTENTHAL (1872-1951). Født og døbt i København. Opdraget hos sin faster Johanne Uttenthal gift med garvermester Mathisen i Holbæk. 1887 konfirmeret i Holbæk. 1900 VU grundlagde sammen med V. Schlictkrull tekstil grossererfirmaet Schlictkrull & Uttenthal, der handlede med tekstiler og syede uniformer. Firmaet blev i 1929 omdannet til et A/S. VU får navneændring til Valdemar Uttental. 1920 gift med Ingeborg Sophie Elisabeth komtesse Scheel (1893-†) datter af lensgreve Christen Scheel til Gl. Estrup. VU opførte og forærede sin hustru ejendommen Uglemose på Holmegårdsvej i Charlottenlund som morgengave. Efter lensgrevens død i 1926 blev Gl. Estrup solgt og i 1928 købte VU hovedbygningen på GL. Estrup og skovgodset og stiftede Jyllands Herregårdsmuseum, som blev indviet i 1930. 1929 købte VU godset Løvenholm tæt ved Gl. Estrup og de 2 ejendomme blev lagt sammen. VU ejede forskellige ejendomme i København. 1926 indtrådt i Scoresbysund-Komiteen, 1926 kasserer. 1928 sponsorerede VU en kirke til Scoresbysund sammen med en præstebolig og en skole. 1947 oprettede VU Løvenholm Fonden, der nu driver godset Medlem af direktionen for Museet på Gl. Estrup og for Løvenholm Fonden m.fl. VU indrettede et mausoleum til sig selv i Løvenholm Slots park. Hustruen er begravet på Garnisons Kirkegård i Kbh. sammen med andre af familien Scheel.	2. Scoresbysund 1932 - Mikkelsen. Her blev bygget 2 rejsehuse for her var gode fangstmuligheder.	Mikkelsen E. 1933b: The Scoresby Sound Committee's 2nd East Greenland Expedition in 1932 to King Christian IX's Land – Report on the Expedition. Meddelelser om Grønland 104, (1), 1-72.	#	UTTENTAL SUND.	Nunat Aqqi.	
2505	21-02	WATKINS FJORD	Fjord i den SV-lige del af Kong Christian IX Land Nord på Ø-siden af den yderste del af fjorden Kangersertuaq. Fjorden har munding mod V mod Kangersertuaq, og strækker sig mpd Ø til fronten af Frederiksborg Gletsjer.	68	31	"Named after the late H.G. Watkins, Commander of the British Arctic Air Route Expedition." (Mikkelsen 1933b, 50). EM kom til fjorden primo aug. 1932. Gino Watkins (Watkins Mindesmærke*) druknede 20. aug. 1932 under jagt i Lake Fjord/Tuttilik. EM havde en aftale med GW om, at GW's ekspedition kunne bruge det rejsehus, der blev bygget primo sept. 1932 ved Lake Fjord.	2. Scoresbysund 1932 - Mikkelsen.	Mikkelsen E. 1933b: The Scoresby Sound Committee's 2nd East Greenland Expedition in 1932 to King Christian IX's Land – Report on the Expedition. Meddelelser om Grønland 104, (1), 1-72.	#	TORSUKATTAK.	Nunat Aqqi.	
1141	11-08	WIEDEMANN BJERGE.	Bjergparti indenfor kysten af den N-lige del af Kong Christian IX Land mellem Kap Vedel i NØ og Kangersertuaq i SV; N for Kap Ravn ved gletsjer i bunden af Wiedemann Fjord. Formentlig identisk med Lilloise Bjerge*.	68	28	Overførsel af navn fra Wiedemann Fjord*.	2. Scoresbysund 1932 - Mikkelsen - Omtalt som Wiedemann's Mountain's og vist på fotografier (Mikkelsen 1933b, 32-35).	Mikkelsen E. 1933b: The Scoresby Sound Committee's 2nd East Greenland Expedition in 1932 to King Christian IX's Land – Report on the Expedition. Meddelelser om Grønland 104, (1), 1-72.	#	2		

Id	Dato	Stednavn	Beliggenhed	Bredde	Længde	Oprindelse	Navngiver	Særlig kilde	Arktisk foto	Grønlandsk stednavn	Navngiver GL	Betydning
1140	20-05	WIEDEMANN FJORD.	Fjord på kysten af den SV-lige del af Kong Christian IX Land Nord. Lidt V for Kap Johnstrup og lige Ø for Kap Ravn. Fjorden strækker sig mod NV. Kronborg Gletsjer har front mod fjordens bund.	68	28	"Named after late factory owner Johannes Andreas Wiedemann." (Mikkelsen 1933b, 32). "… døbt Wiedemann Fjord, fordi ekspeditionen nød godt af pølser og andet godt stillet til rådighed af Wiedemanns Pølsefabrik." (Böcher 2019, 59). ANDREAS Johannes WIEDEMANN (1853-1926). Grosserer og pølsefabrikant i København. Familien Mikkelsen købte i 1923 sommerhus i Gudhjem og blev derved naboer til familien Wiedemann (Personlig kommunikation 2010 fra Dorrit Doberck, oldebarn til AW). EM kendte AW's børn deriblandt Hedvig W (1887-1973), der i 1913 blev gift med Oluf Høst (Høst Havn*). HW støttede ekspeditionen økonomisk, og EM kvitterede med et fotografi med påskriften "… modtag dette billede af Wiedemanns Fjord og Wiedemanns Bjærge på Grønlands Østkyst opkaldt efter en Mand, som jeg kun har kendt gennem hans prægtige Børn. Din hengivne -." (Frederiksen 2015, 192).	2. Scoresbysund 1932 - Mikkelsen - Omtalt som Wiedemann's Fjord. Der er forskel på EM's og kildernes rækkefølge af Wiedemanns fornavne. Her bruges kildernes rækkefølge. Carlsberg 1898-1900 (Amdrup) kaldte den samme fjord "Johnstrups-Fjord" (Amdrup 1902c, 226). Se Johnstrup Fjord*. Navnet Wiedemann Fjord er autoriseret.	Mikkelsen E. 1933b: The Scoresby Sound Committee's 2nd East Greenland Expedition in 1932 to King Christian IX's Land – Report on the Expedition. Meddelelser om Grønland 104, (1), 1-72. Amdrup G. 1902c: Beretning om Kystekspeditionen langs Grønlands Østkyst 1900. Meddelelser om Grønland 27, 183-272. Frederiksen K.L. 2015: Ejnar Mikkelsen – En biografi. Gyldendal. København. Böcher T.W. (2019): Isranunkel og isbjørn. Tidsskriftet Grønland, 67, (1), 49-61.	#	WIEDEMANN FJORD.	Nunat Aqqi.	

Antal poster: 18

Stednavnelisterne er beskyttede i henhold til lov om ophavsret, og rettighederne tilhører Jan Løve. Hvis oplysninger fra listerne publiceres i anden sammenhæng, bedes følgende anført: "Copyright Jan Løve/Arktisk Institut".

Østgrønlandske Stednavne - fra den første kortlægning

The British Trans-Greenland Expedition 1934 (Lindsay)

Version: 10-05-2023

Id	Dato	Stednavn	Beliggenhed	Bredde	Længde	Oprindelse	Navngiver	Særlig kilde	Arktisk foto	Grønlandsk stednavn	Navngiver GL	Betydning
2090	17-01	CROWN PRINCE FREDERIKS MOUNTAINS.	Kronprins Frederik Bjerge*	67	35		British TGL 1934 (Lindsay).			¤.		
2176	21-09	DØDEMANDSTOPPENE.	Nunatakker i den V-lige del af Christian IX Land Nord ved grænsen til Indlandsisen. Ø for Gronau Nunatakker og Grønlands Styrelse Gletsjer.	69	29	"They looked very black and sinister, and as many of them had a resemblance to pyamids they reminded us of the graves of the Pharaoha. Godfrey christned them the "Mountains of the Dead"." (Lindsay 1935, 215).	British TGL 1934 (Lindsay) - Aflagt i "The British Trans-Greenland Expedition 1934" (Lindsay 1935).	Lindsay M. 1935: Sledge – The British Trans-Greenland Expedition 1934. Cassel and Company. London.		DØDEMANDSTOPPENE.	Nunat Aqqi.	
2087	21-09	GRØNLANDS STYRELSE GLETSJER.	Gletsjer på kanten af Indlandsisen i den NØ-del af Kong Christian IX Land Nord. Gletsjeren glider i S-lig retning og føder Christian IV Gletsjer, der munder ud i Nansen Fjord*.	69	29	En kvittering til styrelsen for hjælp til ekspeditionen. Styrelsens direktør Daugaard-Jensen (Daugaard-Jensen Gletsjer*) nævnes konkret. (Lindsay 1935, 334).	British TGL 1934 (Lindsay) - Aflagt i "The British Trans-Greenland Expedition 1934" (Lindsay 1935) som Grønlands Styrelses Glacier.	Lindsay M. 1935: Sledge – The British Trans-Greenland Expedition 1934. Cassel and Company. London.		GRØNLANDS STYRELSE GLETSJER.	Nunat Aqqi.	
2089	17-01	KRONPRINS FREDERIK BJERGE.	Række af spredte bjerge i Kong Christian IX Land strækkende sig fra området omkring Mont Forel mod NNØ langs Indlandsisens rand til omkring 68° N.	67	35	Formentlig en hyldest til daværende Kronprins Frederik (IX), senere Kong Frederik IX (1947-72). Biografi ved Prins Frederik Ør*.	British TGL 1934 (Lindsay) - Aflagt i "The British Trans-Greenland Expedition 1934" (Lindsay 1935) som Crown Prince Frederiks Mountains*.	Lindsay M. 1935: Sledge – The British Trans-Greenland Expedition 1934. Cassel and Company. London.	20027	KRONPRINS FREDERIK BJERGE.	Nunat Aqqi.	
2175	17-01	MOUNTAINS OF THE DEAD.	Dødemandstoppene*.	69	29		British TGL 1934 (Lindsay).			1		
2088	22-03	PRINSEN AF WALES BJERGE.	N-S gående bjergkæde i den V-lige del af Kong Christian IX Land Nord strækkende sig fra N for Nordfjord og Nordfjord Gletsjer ved bunden af fjorden Kangersertuaq mod N til kanten af Indlandsisen.	68	32	"… thanks to His Royal Highness the Prince of Wales, the Patron of the Expedition, …" (Lindsay 1935, 334). EDWARD Albert Christian George Andrew Patrick David (1894-1972). Ældste søn af Kong Georg V. Skolegang hjemme med egne lærer. 1907 startede på en uddannelse til Royal Navy på Osborne Naval College, fortsatte 1909 på Royal Naval College i Dartmouth men afbrød, da han i 1910 blev Prins af Wales (kronprins). Efterfølgende kadet i 3 måneder i HMS "Hindustan". Derefter ca. 3 år på Magdalen College i Oxford, men ingen eksamen. 1914 løjtnant i Grenadier Guards, men var ikke i fronttjeneste. Efter krigen gennemførte han mange rejser i og uden for imperiet. Januar 1936 Kong Edward VIII ved faderens død. Abdicerede december 1936 pga. sit ønske om at ægte Wallis Simpson og blev prins Edward og rejste ud af UK. 1937 hertug af Windsor og gift med Wallis Warfield, tidligere Simpson. Parret bosatte sig i F. Besøgte Hitler. Ved krigsudbruddet 1939 blev parret bragt tilbage til UK. Hertugen blev som generalmajor tilknyttet den britiske militærmission i F, og parret flygtede ved F's fald via ES til Lissabon, hvorfra RN på Churchills ordre bragte dem til Bahamas, hvor hertugen blev guvernør. Efter krigen bosatte parret sig i F. Hertugen fik ikke flere hverv eller officielle opgaver. Relationen til kongefamilien i UK var anspændt. Hertugen blev begravet i UK på en kongelig begravelsesplads.	British TGL 1934 (Lindsay) - Aflagt i "The British Trans-Greenland Expedition 1934" (Lindsay 1935) som Prince of Wales Mountains.	Lindsay M. 1935: Sledge – The British Trans-Greenland Expedition 1934. Cassel and Company. London.		PRINSEN AF WALES BJERGE.	Nunat Aqqi.	

Id	Dato	Stednavn	Beliggenhed	Bredde	Længde	Oprindelse	Navngiver	Særlig kilde	Arktisk foto	Grønlandsk stednavn	Navngiver GL	Betydning
2177	22-12	THE MONARCH.	Gunnbjørn Fjeld*.	68	29	Et af målene for British TGL var at få Gunnbjørn Fjelds position målt fra jorden. Fjeldet var på det tidspunkt kun kendt som det højeste i Watkins Bjerge: "We had to call it something when talking about it, so then and there I christned it the Monarch."(Lindsay 1935, 224). Efter ankomsten til kanten af Indlandsisen ved Gronau Nunatakker krydspejlede de et fjeld, som de antog for at være The Monarch, men ved senere beregninger viste det sig at være et ukendt fjeld halvvejen til Gunnbjørn Fjeld - Stor skuffelse. På ekspeditionens kort er Monarch aflagt på samme position som Gunnbjørn Fjeld for ved kontrolberegning efter hjemkomsten, blev det godtgjort, at de havde pejlet Gunnbjørn Fjeld.	British TGL 1934 (Lindsay) - Aflagt i "The British Trans-Greenland Expedition 1934" (Lindsay 1935) som The Monarch.	Lindsay M. 1935: Sledge – The British Trans-Greenland Expedition 1934. Cassel and Company. London.	0	2		

Antal poster: 7

Stednavnelisterne er beskyttede i henhold til lov om ophavsret, og rettighederne tilhører Jan Løve. Hvis oplysninger fra listerne publiceres i anden sammenhæng, bedes følgende anført: "Copyright Jan Løve/Arktisk Institut".

Østgrønlandske Stednavne - fra den første kortlægning

The Anglo-Danish Expedition to East Greenland 1935 (Courtauld)

Version: 09-05-2023

Id	Dato	Stednavn	Beliggenhed	Bredde	Længde	Oprindelse	Navngiver	Særlig kilde	Arktisk foto	Grønlandsk stednavn	Navngiver GL	Betydning
2515	21-07	BLACK CAP.	Sortekap*.	68	31		Anglo-Danish 1935 (Courtauld).			1		
5040	21-07	COAL CORNER.	Kulhøje*.	68	30	Også omtalt af Courtauld som Coal Hills.	Anglo-Danish 1935 (Courtauld).			2		
2526	22-03	DUMPEN.	Fjeld i den SV-lige del af Kong Christian IX Land Nord V for Christian IV Gletsjer lige N for Vejrgabet.	68	30	"After leaving a dump of all spare provisions for Wager's future use on the farther shore and having taken the sun we ascended the pass we had seen the day before." (Courtauld 1936, 203).	Anglo-Danish 1935 (Courtauld) - Omtalt i et brev fra Courtauld til direktøren for Geodætisk Institut (RA) som "Dump Point (Depot left by expedition).". KVUG fordanskede stednavnet til Dumpen.	Courtauld A. 1936: A Journey in Rasmussen Land. The Geographical Journal, 88, (3), 193-215. RA: Stednavneudvalget for Grønland; løbenr. 16-18.		DUMPEN.	Nunat Aqqi.	
17785	22-03	GIANTS CASTLE.	Jætteborg*.	68	30		Anglo-Danish 1935 (Courtauld).			1		
2522	22-03	GINO GLETSJER.	Gletsjer i den V-lige del af Kong Christian IX Land Nord glidende fra Watkins Bjerge mod NØ til Christian IV Gletsjer.	68	29	Ikke nævnte i Courtaulds artikel (1936) eller aflagt på kortet i samme artikel. 2 af ekspeditionens medlemmer - A. Courtauld og L. Wager - havde deltaget i BAARE 1930-31 (Watkins), så navnet kan være aflagt i respekt for deres afdøde ekspeditionsleder Gino Watkins, der fra fly havde opdaget og fotograferet Watkins Bjerge, og det høje fjeld, der var ekspeditionens mål. Gino Watkins biografi ved Watkins Mindesmærke*.	Anglo-Danish 1935 (Courtauld) - Omtalt i et brev fra Courtauld til direktøren for Geodætisk Institut (RA) som "Gino Glacier (After Gino Watkins and used by party).". KVUG fordanskede stednavnet til Gino Gletsjer.	Courtauld A. 1936: A Journey in Rasmussen Land. The Geographical Journal, 88, (3), 193-215. RA: Stednavneudvalget for Grønland; løbenr. 16-18.		GINO GLETSJER.	Nunat Aqqi.	
2532	22-03	GUIDEN.	Fjeld i den V-lige del af Kong Christian IX Land Nord Ø for Christian IV Gletsjer og N for Gunnbjørn Fjeld.	69	29	Brugt til at navigere efter.	Anglo-Danish 1935 (Courtauld) - Omtalt i et brev fra Courtauld til direktøren for Geodætisk Institut (RA) som "The Guider (Steering mark used by party).". KVUG fordanskede stednavnet til Guiden.	RA: Stednavneudvalget for Grønland; løbenr. 16-18.		GUIDEN.	Nunat Aqqi.	
795	22-03	HVITSERK.	Gunnbjørn Fjeld*.	68	29	Tornøe (1935, 440) konkluderer: "Hvitserk er det høie sneklædte fjell som ligger på Blossevillekysten på 68° 45' n. og 29° 44' v. Det er mulig Hvitserk kan være toppen på samme fjellkede som ligger litt nordøstligere." Navnet beskriver, at fjeldtoppen rejste sig som et markant fjeld, altid med sne på toppen i modsætning til de omgivende. Anglo-Danish 1935 (Courtauld) besteg som de første fjeldet og bestemte dets position. Danskeren Ebbe Munck var med på toppen.	Anglo-Danish 1935 (Courtauld) - Omtalt i et brev fra Courtauld til direktøren for Geodætisk Institut (RA) som "Hvidtserk or Hvitserk (Old norse name possible for this same mountain).". "Stednavnekomiteen i København fandt imidlertid senere, at Gunnbjørns Tinde var det rette navn." (Munck 1959, 98). Fjeldets position uden navn er aflagt i ekspeditionens kort. (Courtauld 1936, 193-208). Fjeldet er ikke navngivet i Courtaulds artikel. J.K. Tornøe (1944, 23-32) har analyseret sagaer, sejladsforskrifter mv. og sejlet i Danmark Stræde. JKT konkluderer, at nordboernes Hvitserk er det knap 3700 m høje fjeld, der nu hedder Gunnbjørn Fjeld*, og som er GLs højeste. - Det er således navngivet af en ukendt nordbo. Det bemærkes, at tidligere forfattere har fundet frem til andre placeringer af Hvitserk. KVUG foretrak Gunnbjørns Fjeld*.	Tornøe J.K. 1935: Hvitserk og Blåserk. Norsk Geografisk Tidsskrift 5, 429-443. Munck E. 1959: Strejftog i Nord. Gyldendal. København. Courtauld A. 1936: A Journey in Rasmussen Land. The Geographical Journal, 88, (3), 193-215. Tornøe J.K. 1944: Lysstreif over Noregsveldets historie. Norges Svalbard- og Ishavs-undersøgelser. Meddelelser 56, 1-218. RA: Stednavneudvalget for Grønland; løbenr. 16-18.		2		

Id	Dato	Stednavn	Beliggenhed	Bredde	Længde	Oprindelse	Navngiver	Særlig kilde	Arktisk foto	Grønlandsk stednavn	Navngiver GL	Betydning
2518	22-03	ISFALDGLETSJER.	Gletsjer i den SV-lige del af Kong Christian IX Land Nord. Glidende fra Lindbergh Fjelde mod Ø til Christian IV Gletsjer.	68	31	"It soon appeared that our plateau dropped in an unplesant-looking glacier which led down to the lip of an ice-fall." (Courtauld A. 1936, 201). Navnet afledt af beskrivelsen.	Anglo-Danish 1935 (Courtauld) - Omtalt i et brev fra Courtauld til direktøren for Geodætisk Institut (RA) som "Icefall Glacier (Travelled over by party).". KVUG fordanskede stednavnet til Isfaldgletsjer.	Courtauld A. 1936: A Journey in Rasmussen Land. The Geographical Journal, 88, (3), 193-215. RA: Stednavneudvalget for Grønland; løbenr. 16-18.		ISFALDGLETSJER.	Nunat Aqqi.	
2519	22-03	ISFALDPASSET.	Pas i den V-lige del af Kong Christian IX Land Nord i Lindbergh Fjelde som mod Ø går over i Isfaldgletsjer, der går ned til Christian IV Gletsjer.	68	31	Afledt af Isfaldgletsjer. Icefall Pass i formen Seafall Pass brugt i billedbeskrivelsen af udsigten fra passet over Christian IV Gletsjer til Watkins Bjerge. (Courtauld A. 1936, overfor side 202).	Anglo-Danish 1935 (Courtauld) - Omtalt i et brev fra Courtauld til direktøren for Geodætisk Institut (RA) som "Icefall Pass (Used by party)". KVUG fordanskede stednavnet til Isfaldpasset.	Courtauld A. 1936: A Journey in Rasmussen Land. The Geographical Journal, 88, (3), 193-215. RA: Stednavneudvalget for Grønland; løbenr. 16-18.		ISFALDPASSET.	Nunat Aqqi	
2524	22-03	ISMÅGEN.	Fjeld i den V-lige del af Kong Christian IX Land Nord på Ø-siden af Christian IV Gletsjer N for Gunnbjørn Fjeld.	69	29	"When, late in the evening, we reached the little frozen lake where our tents lay, three pure white Ivory Gulls came and flew around us. … Afterwards we called the place the Ivory Gulls." (Courtauld 1936, 203). Navnet er knyttet til det langstrakte fjeld, der ligger N for søen.	Anglo-Danish 1935 (Courtauld) - Omtalt i et brev fra Courtauld til direktøren for Geodætisk Institut (RA) som "The Ivory Gulls (Three Ivory Gulls seen here).". KVUG fordanskede stednavnet til Ismågen.	Courtauld A. 1936: A Journey in Rasmussen Land. The Geographical Journal, 88, (3), 193-215. RA: Stednavneudvalget for Grønland; løbenr. 16-18.		ISMÅGEN.	Nunat Aqqi.	
17786	22-03	JÆTTEBORG.	Fjeld i den V-lige del af Kong Christian IX Land Nord i den S-lige del af Lindbergh Fjelde.	68	30	Ligheden med en kæmpeborg.	Anglo-Danish 1935 (Courtauld) - Omtalt i et brev fra Courtauld til direktøren for Geodætisk Institut (RA) som "Giants Castle (Appearance).". KVUG fordanskede stednavnet til Jætteborg.	RA: Stednavneudvalget for Grønland; løbenr. 16-18.		JÆTTEBORG.	Nunat Aqqi.	
2531	22-03	KORRIDOREN.	Gletsjer i den V-lige del af Kong Christian IX Land Nord mellem Watkins Bjerge mod Ø og Skærmen mod V.	68	30	Ligheden med en korridor mellem Watkins Bjerge og Skærmen.	Anglo-Danish 1935 (Courtauld) - Omtalt i et brev fra Courtauld til direktøren for Geodætisk Institut (RA) som "Corridor Glacier (Appearance).". KVUG fordanskede stednavnet til Korridoren.	RA: Stednavneudvalget for Grønland; løbenr. 16-18.		KORRIDOREN.	Nunat Aqqi.	
2521	22-03	KULHØJE.	Fjeld i den V-lige del af Kong Christian IX Land Nord på Ø-siden af Lindbergh Fjelde mod Christian IV Gletsjer; lige N for denne gletsjers sammenfald med Isfaldgletsjer.	68	30	"We landed here on a rocky point where Wager found some pieces of coal and some fine impressions of fossil plants." (Courtauld A. 1936, 201). Navnet afledt af disse fund.	Anglo-Danish 1935 (Courtauld) ved L.R. Wager - Aflagt i British EGL 1935-36 "East Greenland. Kangerdlugssuak District & Knud Rasmussen Land" (Wager et al 1937) som Coal Corner, som et nyt navn foreslået af L.R. Wager. Omtalt i et brev fra Courtauld til direktøren for Geodætisk Institut (RA) som "Coal Hills (Coal found by expedition).". KVUG fordanskede stednavnet til Kulhøje.	Courtauld A. 1936: A Journey in Rasmussen Land. The Geographical Journal, 88, (3), 193-215. Wager L.R., Deer W.A., Wager H.G., Manley G. 1937: The Kangerdlugssuak Region of East Greenland. The Geographical Journal 90, (5), 393-421. RA: Stednavneudvalget for Grønland; løbenr. 16-18.		KULHØJE.	Nunat Aqqi.	
2523	22-03	LICHENBJERG.	Fjeld i den V-lige del af Kong Christian IX Land Nord umiddelbart SV for Gunnbjørn Fjeld*.	68	30	"Wager did some geology while his brother collected som lichens of strange colours." (Courtauld 1936, 203). Navnet inspireret af fundet af forskellige slags lav.	Anglo-Danish 1935 (Courtauld) - Omtalt i et brev fra Courtauld til direktøren for Geodætisk Institut (RA) som "Lichen Peak (Lichens found here).". KVUG fordanskede stednavnet til Lichenbjerg.	Courtauld A. 1936: A Journey in Rasmussen Land. The Geographical Journal, 88, (3), 193-215. RA: Stednavneudvalget for Grønland; løbenr. 16-18.		LICHENBJERG.	Nunat Aqqi.	
5042	22-03	NARREN.	Fjeld i den V-lige del af Kong Christian IX Land Nord på plateauet ovenfor den øverste del af Sorgenfri Gletsjer N for Sortekap.	68	31	Aflagt i "East Greenland. Kangerdlugssuak District & Knud Rasmussen Land" (Wager et al 1937) som Jester lige V for den rute som slædeholdet fra Anglo-Danish 1935 (Courtauld) brugte på vej til Gunnbjørn Fjeld.	Anglo-Danish 1935 (Courtauld) - L.R. Wager i nævnte kort. Omtalt i et brev fra Courtauld til direktøren for Geodætisk Institut (RA) som "The Jester (Apperance)". KVUG fordanskede stednavnet til Narren.	Wager L.R., Deer W.A., Wager H.G., Manley G. 1937: The Kangerdlugssuak Region of East Greenland. The Geographical Journal 90, (5), 393-421. RA: Stednavneudvalget for Grønland; løbenr. 16-18.		NARREN.	Nunat Aqqi.	

Id	Dato	Stednavn	Beliggenhed	Bredde	Længde	Oprindelse	Navngiver	Særlig kilde	Arktisk foto	Grønlandsk stednavn	Navngiver GL	Betydning
2169	21-07	POLTOPPEN.	Gunnbjørn Fjeld*	68	29	Ebbe Munck deltog i ekspeditionen, der havde som mål at bestige nuværende Gunnbjørns Fjeld. Efter at fjeldet var besteget skulle det have et navn. "Der blev foreslået engelske, eskimoiske og danske navne. Der var mest stemning for et dansk navn Poltoppen. Stednavnekomitéen i København fandt imidlertid senere, at Gunbjørnstinde var det rette navn." (Munck 1957, 419). Navnet blev Gunnbjørn Fjeld*.	Anglo-Danish 1935 (Courtauld) ved Ebbe Munck.	Munck E. 1957: Den eventyrlige rejse gennem Knud Rasmussen Land. Tidsskriftet Grønland, (11), 415-420.		2		
2528	22-03	PYRAMIDEN. (Anglo-Danish).	Fjeld i den SV del af Kong Christian IX Land Nord V for Sorgenfri Gletsjer.	68	31	Navnet inspireret af fjeldets form.	Anglo-Danish 1935 (Courtauld) - Omtalt i et brev fra Courtauld til direktøren for Geodætisk Institut (RA) som "Pyramiden" som KVUG godkendte.	RA: Stednavneudvalget for Grønland; løbenr. 16-18.		PYRAMIDEN.	Nunat Aqqi.	

Id	Dato	Stednavn	Beliggenhed	Bredde	Længde	Oprindelse	Navngiver	Særlig kilde	Arktisk foto	Grønlandsk stednavn	Navngiver GL	Betydning
2530	22-03	QUEST TINDE.	Fjeld i den SV-lige del af Kong Christian IX Land Nord ved bunden af J.C. Jacobsen Fjord umiddelbart V for Schelderup Gletsjer.	68	31	Navngivet efter ekspeditionens skib "Quest". "QUEST" N sælfanger. 1917 søsat i Risør, N som "Foca 1" (Foca = sæl på latin) som en 2-mastet træskonnert med solidt skrog og 200 HK-dampmaskine til Morten Ingebrigsten. MI chartrede "Foca 1" til Store Nordiske Spitsbergen Kulkompagni indtil 1919, og ellers blev "Foca 1" brugt som sælfanger. 1921 solgt til Ernest Shackleton, UK, som omdøbte hende til "Quest" og fik hende ombygget i Southampton til ekspeditionsbrug med el, radio og bad. "Quest" afgik fra London sept. 1921 mod Antarktis. 1922 døde ES af et hjerteanfald ved South Georgia, men ekspeditionen fortsatte under ledelse af Frank Wild (1874-1930) og sluttede sept. 1922 i Plymouth. Solgt til W.G. Olliffe, UK og 1923 solgt til Schelderups Sælfangstrederi, Skånland/Bodø, der lod hende ombygge til sælfanger i Rognan. Ludolf Schelderup (Schelderup Gletsjer*) skipper de næste 16 år. Om foråret var "Q" sælfanger i Hvidehavet, og om sommeren var hun ofte ekspeditionsfartøj for ekspeditioner til ØGL, Svalbard eller Franz Joseph Land. 1924 på eftersøgning efter "Anni I" som var forsvundet på hjemrejsen fra Myggebugten i 1923. Fandt ikke "Anni I" men samlede besætningen fra "Teddy" op i Ammassalik og bragte den til Island. 1925 sejlede en jagtekspedition til Franz Joseph Land. 1926 sejlede en jagtekspedition til ØGL men pga. is, kom den ikke i land. 1928 deltog i eftersøgningen efter Umberto Nobile og hans besætning fra luftskibet "Italia". 1930 sejlede BAARE 1930-31 (Watkins) til Base Fjord. Herefter deltog "Q" i opmåling fra bunden af Kangersertuaq mod S til basen. 1931 brugt af den svensk-norske ekspedition til Svalbard og Franz Joseph Land. 1935 charteret af Anglo-Danish 1935 (Courtauld) til at bringe ekspeditionen til Kangersertuaq og deltage i undersøgelser af de nærmeste fjorde inden returnering til UK. 1936-37 charteret af Gaston Micard til en ekspedition til ØGL med overvintring Loch Fyne*. Afhentede på hjemrejsen Paul-Émile Victor (Mission PEV) ved mundingen af Ammassalik Fjord*. 1939 ny dieselmotor installeret og sælfangst ved Newfoundland. 1940 Johan Olsen skipper på sælfangst ved Newfoundland. "Q" blev rekvireret af den canadiske flåde og brugt som fragtskib. Senere sendt til UK, hvor RN i 1942 ville anvende "Q" til at landsætte tropper på Svalbard, men "Q" fik maskinhavari og blev erstattet af et andet skib. Fra 1943 brugt som service skib ved Humber. 1946 kom Ludolf Schelderup til Aberdeen for at overtage "Q", og han sejlede hende til Norge til en stor reparation og nyt stævnparti ved Gravdal. 1947-49 ved Newfoundland som sælfanger, hvorefter Ingvald Johannesen blev skipper. Fra 1949 chartret af fangstkompagniet Arktisk Næringsdrift til NØGL. 1956 ny 660 HK-motor installeret. 1960-61 var Ludolf Schelderup igen skipper. 1962 Olav Johanneson skipper. "Q" sank 4. maj 1962 da hun tog vand ind efter at have været klemt i isen ud for Labrador uden tab af liv.	Anglo-Danish 1935 (Courtauld) - Omtalt i et brev fra Courtauld til direktøren for Geodætisk Institut (RA) som "Quest Peak (Eksp. skib)". KVUG fordanskede stednavnet til Quests Tinde.	RA: Stednavneudvalget for Grønland; løbenr. 16-18.		QUEST TINDE.	Nunat Aqqi.	

Id	Dato	Stednavn	Beliggenhed	Bredde	Længde	Oprindelse	Navngiver	Særlig kilde	Arktisk foto	Grønlandsk stednavn	Navngiver GL	Betydning
2529	22-03	SCHELDERUP GLETSJER.	Gletsjer i den SV-lige del af Kong Christian IX Land Nord med munding mod J.C. Jacobsen Fjord.	68	30	LUDOLF SCHELDERUP (1894-1983) N sælskipper. Søn af Peter Schelderup. 1924-39, 1946-49 og 1960-61 skipper i "Quest" (Quest Tinde*). 1940 trak sig tilbage som skipper for at hjælpe sin bror Thomas med at administrere rederiet, men tog efterfølgende nogle flere år som skipper.	Anglo-Danish 1935 (Courtauld) - Omtalt i et brev fra Courtauld til direktøren for Geodætisk Institut (RA) som "Schjelderup Glacier (Captain of the "Quest" and travelled by party)". KVUG fordanskede stednavnet til Schjelderups Gletscher som senere blev ændret til Schelderup Gletsjer.	RA: Stednavneudvalget for Grønland; løbenr. 16-18.		SCHELDERUP GLETSJER.	Nunat Aqqi.	
2536	21-07	SCREEN.	Skærmen*.	68	30		Anglo-Danish 1935 (Courtauld)			1		
2534	21-07	SEAFALL PASS.	Isfaldpasset*.	68	31		Anglo-Danish 1935 (Courtauld).			1		
5044	21-09	SEDIMENTARY RIDGE.	Højderyg i den SV-lige del af Kong Christian IX Land Nord mellem Sortekap i NV og Pyramiden i SØ. På SV-siden af den øvre del af Sorgenfri Gletsjer.	68	30	Aflagt i "East Greenland. Kangerdlugssuak District & Knud Rasmussen Land" (Wager et al 1937) som et nyt navn. Lokaliteten kan dog være set og navngivet på Anglo-Danish 1935 (Courtauld), hvor L.R. Wager også deltog. I foråret 1936 indsamlede et hold fra British EGL en omfattende kollektion af "Fliers, spiders, moths, and a large collection of plants …" (Wager et al 1937, 411).	Anglo-Danish 1935 (Courtauld) - L.R. Wager i nævnte kort.	Wager L.R., Deer W.A., Wager H.G., Manley G. 1937: The Kangerdlugssuak Region of East Greenland. The Geographical Journal 90, (5), 393-421.		¤.		
2525	22-03	SKÆRMEN.	Fjeldområde i den V-lige del af Kong Christian IX Land Nord langs Ø-siden af Christian IV Gletsjer SV for Gunnbjørn Fjeld.	68	30	"Accordingly we sledged next day down the east side of the King Christian Glacier as far as a point where we could climb a peak in a subsidary range to see over." (Courtauld 1936, 203). Omtalt i billedtekst som The Screen Range (Ibid, overfor side 202).	Anglo-Danish 1935 (Courtauld) - Omtalt i et brev fra Courtauld til direktøren for Geodætisk Institut (RA) som "The Screen (Appearance).". KVUG fordanskede stednavnet til Skærmen.	Courtauld A. 1936: A Journey in Rasmussen Land. The Geographical Journal, 88, (3), 193-215. RA: Stednavneudvalget for Grønland; løbenr. 16-18.		SKÆRMEN.	Nunat Aqqi.	
17788	22-03	SNEBORDET.	Fjeld i den V-lige del af Kong Christian IX Land Nord i den S-lige del af Lindbergh Fjelde. idt NNØ for Jætteborg.	68	30	Fjeldet lignede et bord af sne.	Anglo-Danish 1935 (Courtauld) - Omtalt i et brev fra Courtauld til direktøren for Geodætisk Institut (RA) som "Snow Table (Appearance).". KVUG fordanskede stednavnet til Snebordet	RA: Stednavneudvalget for Grønland; løbenr. 16-18.		SNEBORDET.	Nunat Aqqi.	
2520	22-03	SNEKUPLEN.	Fjeld i den SV-lige del af Kong Christian IX Land Nord den S-lige del af Lindbergh Fjelde.	68	31	"… three of us ascended a snow dome to take observations. At the top we found ourselves at a height of about 7300 feet with a splendid view of the hole surrounding country." (Courtauld A. 1936, 201).	Anglo-Danish 1935 (Courtauld) ved L.R. Wager - Aflagt i British EGL 1935-36 kort "East Greenland. Kangerdlugssuak District & Knud Rasmussen Land" (Wager et al 1937) som Snow Dome, som et nyt navn foreslået af L.R. Wager. Omtalt i et brev fra Courtauld til direktøren for Geodætisk Institut (RA) som "Snow Dome (Appearance and climbed by party)." KVUG fordanskede stednavnet til Snekuplen.	Courtauld A. 1936: A Journey in Rasmussen Land. The Geographical Journal, 88, (3), 193-215. Wager L.R., Deer W.A., Wager H.G., Manley G. 1937: The Kangerdlugssuak Region of East Greenland. The Geographical Journal 90, (5), 393-421. RA: Stednavneudvalget for Grønland; løbenr. 16-18.		SNEKUPLEN.	Nunat Aqqi.	
5041	21-07	SNOW DOME.	Snekuplen*.	68	31		Anglo-Danish 1935 (Courtauld).			1		
17787	22-03	SNOW TABLE.	Snebordet*.	68	30		Anglo-Danish 1935 (Courtauld).			1		
2516	22-03	SORTEKAP.	Fjeld i den SV-del af Kong Christian IX Land Nord V for Sorgenfri Gletsjer.	68	31	"… we pulled up next day to a pass of about 4000 feet under the fine peak we called Black Cap." (Courtauld A. 1936, 200).	Anglo-Danish 1935 (Courtauld). - Aflagt i ekspeditionens kort i Courtaulds artikel som Black Cap. (Courtauld A. 1936). Omtalt i et brev fra Courtauld til direktøren for Geodætisk Institut (RA) som "Black Cap (Geological formation)". KVUG fordanskede stednavnet til Sortekap.	Courtauld A. 1936: A Journey in Rasmussen Land. The Geographical Journal, 88, (3), 193-215. RA: Stednavneudvalget for Grønland; løbenr. 16-18.		SORTEKAP.	Nunat Aqqi.	
2517	22-03	SORTEKAPPASSET.	Pas i den SV-del af Kong Christian IX Land Nord V for Sorgenfri Gletsjer og S for Sortekap. Forbinder Sorgenfri Gletsjer med det V-for liggende isområde.	68	31	Omtalt i forbindelse med Courtaulds omtale af Black Cap: ""… we pulled up next day to a pass of about 4000 feet under the fine peak we called Black Cap." (Courtauld A. 1936, 200). Sortekappasset er det omtalte pas.	Anglo-Danish 1935 (Courtauld) - Omtalt i et brev fra Courtauld til direktøren for Geodætisk Institut (RA) som "Black Cap Pass (Used by the party)". KVUG fordanskede stednavnet til Sortekappasset.	Courtauld A. 1936: A Journey in Rasmussen Land. The Geographical Journal, 88, (3), 193-215. RA: Stednavneudvalget for Grønland; løbenr. 16-18.		SORTEKAPPASSET.	Nunat Aqqi.	

Id	Dato	Stednavn	Beliggenhed	Bredde	Længde	Oprindelse	Navngiver	Særlig kilde	Arktisk foto	Grønlandsk stednavn	Navngiver GL	Betydning
2535	23-03	THE IVORY GULLS.	Ismågen*.	69	29		Anglo-Danish 1935 (Courtauld)			1		
5043	22-03	THE JESTER.	Narren*.	68	31		Anglo-Danish 1935 (Courtauld).			1		
2527	22-03	VEJRGABET.	Pas i den SV-lige del af Kong Christian IX Land Nord mellem Christian IV Gletsjer mod Ø og Sorgenfri Gletsjer mod V.	68	30	"After leaving a dump of all spare provisions for Wager's future use on the farther shore and having taken the sun we ascended the pass we had seen the day before. … On the top we found a strong wind pouring over, so we quickly descended some distance down the farther side for shelter." (Courtauld 1936, 203). Aflagt i ekspeditionens kort i Courtaulds artikel (1936) som Windy Gap.	Anglo-Danish 1935 (Courtauld) ved L.R. Wager - Aflagt i British EGL 1935-36 "East Greenland. Kangerdlugssuak District & Knud Rasmussen Land" (Wager et al 1937) som Windy Gap, som et nyt navn foreslået af L.R. Wager. Omtalt i et brev fra Courtauld til direktøren for Geodætisk Institut (RA) som "Windy Cap (Pass where strong winds were encounted by party).". KVUG fordanskede stednavnet til Vejrgabet.	Courtauld A. 1936: A Journey in Rasmussen Land. The Geographical Journal, 88, (3), 193-215. Wager L.R., Deer W.A., Wager H.G., Manley G. 1937: The Kangerdlugssuak Region of East Greenland. The Geographical Journal 90, (5), 393-421. RA: Stednavneudvalget for Grønland; løbenr. 16-18.		VEJRGABET.	Nunat Aqqi.	
5039	21-03	WINDY CAP.	Vejrgabet*.	68	30		Anglo-Danish 1935 (Courtauld).			1		

Antal poster: 33

Stednavnelisterne er beskyttede i henhold til lov om ophavsret, og rettighederne tilhører Jan Løve. Hvis oplysninger fra listerne publiceres i anden sammenhæng, bedes følgende anført: "Copyright Jan Løve/Arktisk Institut".

Østgrønlandske Stednavne - fra den første kortlægning

The British East Greenland Expedition 1935-36 (Wager)

Version: 10-05-2023

Id	Dato	Stednavn	Beliggenhed	Bredde	Længde	Oprindelse	Navngiver	Særlig kilde	Arktisk foto	Grønlandsk stednavn	Navngiver GL	Betydning
15149	22-01	ADMIRALTINDEN.	Fjeld i den NØ-lige del af Kong Christian IX Land Midt ved basis af Amdrup Pynt, der er pynten på S-siden af mundingen af Amdrup Fjord mod Kangersertuaq.	68	32	Fjeldet hæver sig op over Amdrup Pynt, som det foreslåede navn var overført fra.	British EGL 1935-36 (Wager) - I et oplæg fra 1937 over navne foreslået af Wager, British EGL (RA) er anført "»Amdrups Peak«. Above Amdrups Point.". KVUG fordanskede og ændrede til Admiraltinden for at undgå en ophobning af stednavne, hvori Amdrups navn indgår.	RA: Stednavneudvalget for Grønland; løbenr. 16-18.		ADMIRALTINDEN.	Nunat Aqqi.	
15142	22-01	AMDRUP TÅRNE.	Fjeld parti i den NØ-lige del af Kong Christian IX Land Midt ved bunden af Amdrup Fjord.	68	31	Fjeldene ligner tårne for enden af Amdrup Fjord.	British EGL 1935-36 (Wager) - I et oplæg fra 1937 over navne foreslået af Wager, British EGL (RA) er anført "»Amdrups Towers«. Towers above Amdrup Fjord.". KVUG fordanskede stednavnet.	RA: Stednavneudvalget for Grønland; løbenr. 16-18.	#	AMDRUP TÅRNE.	Nunat Aqqi.	
15115	22-01	AMDRUP-NESET.	Bagnæsset*.	68	32		British EGL 1935-36 (Wager) - I et oplæg fra 1937 over navne foreslået af Wager, British EGL (RA) er anført "»Amdrup-Neset«. So called by Norwegians in 1932 when wintering there." KVUG fordanskede og ændrede stednavnet til Bagnæsset* for at undgå en ophobning af stednavne, hvori Amdrups navn indgår. Som led i det Internationale Polarår 1932-33 drev Norge en kombineret fangst-, radio- og meteorologisk station ved Mudderbugt* i Kangersertuaq.	RA: Stednavneudvalget for Grønland; løbenr. 16-18.		2		
15150	21-09	AMDRUPS PEAK.	Admiraltinden*.	68	32		British EGL 1935-36 (Wager).			2		
17728	22-01	BARBERKNIVEN.	Næs i den NØ-lige del af Kong Christian IX Land Midt på kysten N for Kap Boswell, der ligger mellem forbjergene Kap Deichmann i N og Kap Edward Holm i S.	67	32	Næsset er langt og med et smalt skarpt fjeldparti. Aflagt i Fig 3. Kangerdlugssuak. (Wager et al 1937, 403) som Razor Edge.	British EGL 1935-36 (Wager) - I et oplæg fra 1937 over navne foreslået af Wager, British EGL (RA) er anført "»Razor Edge«. Narrow sharp edge.". KVUG fordanskede stednavnet til Barberkniven.	Wager L.R., Deer W.A., Wager H.G., Manley G. 1937: The Kangerdlugssuak Region of East Greenland. The Geographical Journal 90, (5), 393-421. RA: Stednavneudvalget for Grønland; løbenr. 16-18.		UMMIAALIGAJIK.	Nunat Aqqi.	
15091	22-01	BASE PEAK.	Basistoppen*.	68	31	"Base Peak lies to the south of Connecting Glacier," (Wager et al 1937, 397). Amdrup havde i en forespørgsel til KVUG om autorisation af stednavnet (RA) foreslået Basistoppen, som KVUG godkendte.	British EGL 1935-36 (Wager).	Wager L.R., Deer W.A., Wager H.G., Manley G. 1937: The Kangerdlugssuak Region of East Greenland. The Geographical Journal 90, (5), 393-421. RA: Stednavneudvalget for Grønland; løbenr. 16-18.		1		
17762	22-02	BASISGLETSJER.	Gletsjer i den SV-lige del af Kong Christian IX Land Nord glidende fra Basispasset og ned mod Skærgårdsbugt, som den ikke mere når ned til.	68	31	e. Aflagt i "Map I (Skærgårds Intrusion)". (Wager, Deer 1939).	British EGL 1935-36 (Wager) - Amdrup havde i en forespørgsel fra 1938 til KVUG (RA) om autorisation af Wagers stednavn "Base Glacier" skrevet: "(Gl., der udmunder i Skærgaards Bugt)" og foreslået Basisgletscher, som KVUG godkendte.	Wager L.R., Deer W.A. 1939: Geological Investigations in East Greenland, Part III. The Petrology of the Skaergaard Intrusion, Kangerdlugssuaq, East Greenland. Meddelelser om Grønland 105, (4), 1-352). RA: Stednavneudvalget for Grønland; løbenr. 16-18.		BASISGLETSJER.	Nunat Aqqi.	

Id	Dato	Stednavn	Beliggenhed	Bredde	Længde	Oprindelse	Navngiver	Særlig kilde	Arktisk foto	Grønlandsk stednavn	Navngiver GL	Betydning
15089	22-02	BASISHUSENE.	Ekspeditionens base i den SV-lige del af Kong Christian IX Land Nord ved Hjemstedbugt ved basis af Skærgårshalvø nedenfor Basistinde	68	31	Ekspeditionens medbragte et hus, og det blev rejste ved siden af et af Ejnar Mikkelsens rejsehuse, "… situated immediately below the summit of Base Peak," (Wager et al 1937, 397), og de 2 huse udgjorde British EGL's base, og de blev også brugt af Anglo-Danish 1935. Aflagt i "Map I (Skærgårds Intrusion)". (Wager, Deer 1939).	British EGL 1935-36 (Wager) - Amdrup havde i en forespørgsel fra 1938 til KVUG (RA) om autorisation af Wagers stednavn "Base Houses" skrevet: "(Ekspeditionens Basis)" og foreslået Basishusene, som KVUG godkendte.	Wager L.R., Deer W.A., Wager H.G., Manley G. 1937: The Kangerdlugssuak Region of East Greenland. The Geographical Journal 90, (5), 393-421. RA: Stednavneudvalget for Grønland; løbenr. 16-18. Wager L.R., Deer W.A. 1939: Geological Investigations in East Greenland, Part III. The Petrology of the Skaergaard Intrusion, Kangerdlugssuaq, East Greenland. Meddelelser om Grønland 105, (4), 1-352).		BASISHUSENE.	Nunat Aqqi	
17761	22-02	BASISPASSET.	Pas i den SV-lige del af Kong Christian IX Land Nord Ø for ekspeditionens base, S for Basistinde og ovenfor Basisgletsjer.	68	31	Aflagt i "Map I (Skærgårds Intrusion)". (Wager, Deer 1939).	British EGL 1935-36 (Wager) - Amdrup havde i en forespørgsel fra 1938 til KVUG (RA) om autorisation af Wagers stednavn "Base Pass" skrevet: "(Pas Ø.f. Eksp's Basis)" og foreslået Basispasset, som KVUG godkendte.	Wager L.R., Deer W.A. 1939: Geological Investigations in East Greenland, Part III. The Petrology of the Skaergaard Intrusion, Kangerdlugssuaq, East Greenland. Meddelelser om Grønland 105, (4), 1-352). RA: Stednavneudvalget for Grønland; løbenr. 16-18.		BASISPASSET.	Nunat Aqqi.	
15090	22-01	BASISTINDE.	Fjeld i den SV-lige del af Kong Christian IX Land Nord ved basis af Skærgårdshalvø og Ø for ekspeditionens base, heraf navnet.	68	31	"The Base houses, situated on the coast immediately below the sumit of Base Peak," (Wager et al 1937, 397). Basen har givet navn til tinden. Senere aflagt i "Map I (Skærgårds Intrusion)". (Wager, Deer 1939) som Basistoppen*. Ved sammenligning af beskrivelser af lokaliteterne "Basistinde" og "Basistoppen" fremgår det, at der er tale om kun en lokalitet, der har fået navnet "Basistinde".	British EGL 1935-36 (Wager) - I et oplæg fra 1937 over navne foreslået af Wager, British EGL (RA) er anført "»Base Peak«. Peak above our base.". KVUG fordanskede til Basistinde.	Wager L.R., Deer W.A., Wager H.G., Manley G. 1937: The Kangerdlugssuak Region of East Greenland. The Geographical Journal 90, (5), 393-421. Wager L.R., Deer W.A. 1939: Geological Investigations in East Greenland, Part III. The Petrology of the Skaergaard Intrusion, Kangerdlugssuaq, East Greenland. Meddelelser om Grønland 105, (4), 1-352). RA: Stednavneudvalget for Grønland; løbenr. 16-18.		BASISTINDE.	Nunat Aqqi.	
17778	22-02	BASISTOPPEN.	Basistinde*.	68	31	Aflagt i "Map I (Skærgårds Intrusion)". (Wager, Deer 1939) som Basistoppen. Ved sammenligning af beskrivelser af lokaliteterne "Basistinde" og "Basistoppen" fremgår det, at der er tale om kun en lokalitet, der har fået navnet "Basistinde".	British EGL 1935-36 (Wager) - Amdrup havde i en forespørgsel fra 1938 til KVUG (RA) om autorisation af Wagers stednavn "Base Peaks" skrevet: "(Fjældtop Ø.f. Ekspeditionens Basis)" og foreslået Basistoppen, som KVUG godkendte.	Wager L.R., Deer W.A. 1939: Geological Investigations in East Greenland, Part III. The Petrology of the Skaergaard Intrusion, Kangerdlugssuaq, East Greenland. Meddelelser om Grønland 105, (4), 1-352). RA: Stednavneudvalget for Grønland; løbenr. 16-18.		BASISTINDE.	Nunat Aqqi.	
15148	21-09	BRASH ICE BAY.	Kvadderbugt*.	68	32		British EGL 1935-36 (Wager).			1		

Id	Dato	Stednavn	Beliggenhed	Bredde	Længde	Oprindelse	Navngiver	Særlig kilde	Arktisk foto	Grønlandsk stednavn	Navngiver GL	Betydning
17763	22-02	BRØDREGLETSJER.	Gletsjer i den SV-lige del af Kong Christian IX Land Nord kommende fra området ved Brødretoppen, og som nu ender S for Skillenunatak lidt fra kysten af Skærgårdsbugt.	68	31	Aflagt i "Map I (Skærgårds Intrusion)". (Wager, Deer 1939).	British EGL 1935-36 (Wager) - Amdrup havde i en forespørgsel fra 1938 til KVUG (RA) om autorisation af Wagers stednavn "Brothers Glacier" skrevet: "(Gl., der gaar fra Brødretoppen til Skærgaards Bugt)" og foreslået Brødregletscher, som KVUG godkendte.	Wager L.R., Deer W.A. 1939: Geological Investigations in East Greenland, Part III. The Petrology of the Skaergaard Intrusion, Kangerdlugssuaq, East Greenland. Meddelelser om Grønland 105, (4), 1-352). RA: Stednavneudvalget for Grønland; løbenr. 16-18.		BRØDREGLETSJER.	Nunat Aqqi.	
17754	22-01	BRØDRETOPPEN.	Fjeld i den SV-lige del af Kong Christian IX Land Nord S for Forbindelsesgletsjer.	68	31	Brødrene Wager besteg dette fjeld under 2. Scoresbysund 1932 (Mikkelsen). Aflagt i "Map I (Skærgårds Intrusion)". (Wager, Deer 1939).	British EGL 1935-36 (Wager) - I et oplæg fra 1937 over navne foreslået af Wager, British EGL (RA) er anført "»Brothers Peak«. Climbed in 1932 by my brother and I.". KVUG fordanskede stednavnet. Brødrene Wager deltog i 2. Scoresbysund 1932 (Mikkelsen).	Wager L.R., Deer W.A. 1939: Geological Investigations in East Greenland, Part III. The Petrology of the Skaergaard Intrusion, Kangerdlugssuaq, East Greenland. Meddelelser om Grønland 105, (4), 1-352). RA: Stednavneudvalget for Grønland; løbenr. 16-18.		BRØDRETOPPEN.	Nunat Aqqi,	
15096	21-09	BYE GLACIER.	Sidegletsjer*.	68	31		British EGL 1935-36 (Wager).			1		
15132	21-09	CALVING GLACIER.	Kælvegletsjer*.	68	31		British EGL 1935-36 (Wager).			1		
17731	21-09	CAPE BOSWELL.	Kap Boswell*.	67	32		British EGL 1935-36 (Wager).			1		
15119	21-09	CARTOGRAPHER COVE.	Kartografvig*.	68	32		British EGL 1935-36 (Wager).			1		
15098	21-06	CATHEDRAL MOUNTAIN.	Domkirkebjerget*.	68	31		British EGL 1935-36 (Wager).			1		
15141	22-+0	CITADELLET.	Fjeld i den NØ-lige del af Kong Christian IX Land Midt ved bunden af Amdrup Fjord.	68	32	Fjeldet ligner et citadel.	British EGL 1935-36 (Wager) - I et oplæg fra 1937 over navne foreslået af Wager, British EGL (RA) er anført "»The Citadel« Shape.". KVUG fordanskede navnet til Citadellet.	RA: Stednavneudvalget for Grønland; løbenr. 16-18.		CITADELLET.	Nunat Aqqi.	
15146	21-09	COMB MOUNTAINS.	Redekammen*.	68	33		British EGL 1935-36 (Wager).			1		
15093	21-09	CONNECTING GLACIER.	Forbindelsesgletsjer*.	68	31		British EGL 1935-36 (Wager).			1		
17726	22-01	DEN LAVE PYNT.	Næs i den NØ-lige del af Kong Christian IX Land Midt på kysten SV for Kap Deichmannn.	67	32	Formentlig udseendet som en lav og flad pynt. Aflagt i Fig 3. Kangerdlugssuak. (Wager et al 1937, 403) som Flat Cape*.	British EGL 1935-36 (Wager) - I et oplæg fra 1937 over navne foreslået af Wager, British EGL (RA) er anført "»Low Point". a low promontory.". KVUG fordanskede stednavnet til Den lave Pynt. Aflagt i "Geological Map of Southern Knud Rasmussens Land and Kangerdlugssuaq" (Wager 1947) som Den lave Pynt.	Wager L.R., Deer W.A., Wager H.G., Manley G. 1937: The Kangerdlugssuak Region of East Greenland. The Geographical Journal 90, (5), 393-421. RA: Stednavneudvalget for Grønland; løbenr. 16-18. Wager L.R. 1947: Geological Investigations in East Greenland, Part IV. The Stratigraphy and Tectonics of Knud Rasmussen Land and the Kangerdlugssuaq Region. Meddelelser om Grønland, 134, (5), 1-65.		SUUNIGAJIK.	Nunat Aqqi.	

Id	Dato	Stednavn	Beliggenhed	Bredde	Længde	Oprindelse	Navngiver	Særlig kilde	Arktisk foto	Grønlandsk stednavn	Navngiver GL	Betydning
15097	22-01	DOMKIRKEBJERGET.	Fjeld i den SV-lige del af Kong Christian IX Land Nord i Lemon Bjerge S for skæringen mellem Frederiksborg Gletsjer og Courtauld Gletsjer.	68	31	"We could see about 5 miles off the highest peak of the neighbourhood (8450 ft.) which my brother and I, in 1932, had called Cathedral Mountain," (Wager et al 1937, 399). Brødrene Wager deltog i 1932 i 2. Scoresbysund (Mikkelsen).	British EGL 1935-36 (Wager) - I et oplæg fra 1937 over navne foreslået af Wager, British EGL (RA) er anført "»Cathedral Mountain«. Appropriate name for the highest peak of Lemons Range because of shape.". KVUG fordanskede stednavnet til Domkirkebjærget. Aflagt i "Geological Map of Southern Knud Rasmussens Land and Kangerdlugssuaq" (Wager 1947) som Domkirkebjærget.	Wager L.R., Deer W.A., Wager H.G., Manley G. 1937: The Kangerdlugssuak Region of East Greenland. The Geographical Journal 90, (5), 393-421. RA: Stednavneudvalget for Grønland; løbenr. 16-18. Wager L.R. 1947: Geological Investigations in East Greenland, Part IV. The Stratigraphy and Tectonics of Knud Rasmussen Land and the Kangerdlugssuaq Region. Meddelelser om Grønland, 134, (5), 1-65.		DOMKIRKEBJERGET.	Nunat Aqqi.	
15123	22-01	EASTERN FREDERIKSBORG GLACIER.	Øvre Frederiksborg Gletsjer*.	68	31	"Eastern" formentlig en fejlskrivning (Wager et al 1937, 409,) for "Upper". Se Øvre Frederiksborg Gletsjer* for yderligere information.	British EGL 1935-36 (Wager).	Wager L.R., Deer W.A., Wager H.G., Manley G. 1937: The Kangerdlugssuak Region of East Greenland. The Geographical Journal 90, (5), 393-421.		1		
15137	22-01	FANGETÅRNET.	Fjeld i den NØ-lige del af Kong Christian IX Land Midt NV for bunden af Amdrup Fjord ved gletsjeren Hovedvejen.	68	32	Ligheden med et fangetårn i en borg.	British EGL 1935-36 (Wager) - I et oplæg fra 1937 over navne foreslået af Wager, British EGL (RA) er foreslået "»The Keep«. Like a Norman Keep.". KVUG fordanskede stednavnet til Fangetårnet.	RA: Stednavneudvalget for Grønland; løbenr. 16-18.		FANGETÅRNET.	Nunat Aqqi.	
17727	21-09	FLAT CAPE.	Den lave pynt*.	67	32		British EGL 1935-36 (Wager).			1		
15092	22-01	FORBINDELSESGLETSJER.	Gletsjer i den SV-lige del af Kong Christian IX Land Nord N for Skærgårdshalvø. Gletsjeren forbinder Miki Fjord i Ø med Uttental Sund i V.	68	31	"… Connecting Glacier, which offers an easy route from Kangerdlugssuak to Miki Fjord," (Wager et al 1937, 397). Aflagt i "Map I (Skærgårds Intrusion)". (Wager, Deer 1939).	British EGL 1935-36 (Wager) - I et oplæg fra 1937 over navne foreslået af Wager, British EGL (RA) er anført "»Connecting Glacier«. Easy route from Kangerdlussuak to Miki Fjord.". KVUG fordanskede stednavnet.	Wager L.R., Deer W.A., Wager H.G., Manley G. 1937: The Kangerdlugssuak Region of East Greenland. The Geographical Journal 90, (5), 393-421. Wager L.R., Deer W.A. 1939: Geological Investigations in East Greenland, Part III. The Petrology of the Skaergaard Intrusion, Kangerdlugssuaq, East Greenland. Meddelelser om Grønland 105, (4), 1-352). RA: Stednavneudvalget for Grønland; løbenr. 16-18.		FORBINDELSESGLETSJER.	Nunat Aqqi.	
17752	21-09	FORCE VALLEY.	Vandfaldsdalen*.	68	31		British EGL 1935-36 (Wager).			2		
17743	22-01	FREDERIKSBORG NUNATAKKER.	Nunatakker i den V-lige del af Kong Christian IX Land Nord V for den S-lige del af Øvre Frederiksborg Gletsjer og S for Tjældebjerget.	68	31	Navnet over ført fra Frederiksborg Gletsjer. Aflagt i "East Greenland. Kangerdlugssuak District & Knud Rasmussen Land" (Wager et al 1937) som Frederiksborg Nunataks.	British EGL 1935-36 (Wager) - I et oplæg fra 1937 over navne foreslået af Wager, British EGL (RA) er anført "Frederiksborg Nunataks", som KVUG fordanskede.	Wager L.R., Deer W.A., Wager H.G., Manley G. 1937: The Kangerdlugssuak Region of East Greenland. The Geographical Journal 90, (5), 393-421. RA: Stednavneudvalget for Grønland; løbenr. 16-18.		FREDERIKSBORG NUNATAKKER.	Nunat Aqqi.	

Id	Dato	Stednavn	Beliggenhed	Bredde	Længde	Oprindelse	Navngiver	Særlig kilde	Arktisk foto	Grønlandsk stednavn	Navngiver GL	Betydning
17750	22-01	GABBROFJELD.	Fjeld i den SV-lige del af Kong Christian IX Land Nord mellem Watkins Fjord i N og Forbindelsesgletsjer i S. Det højeste fjeld i området.	68	31	Navngivet efter forekomsten af bjergarten gabbro, der er karakteristisk for Skærgårdsintrusionen. Gabbro er en sort bjergart, der bliver dannet, når magma afkøles ved kontakt med vand og jord. Når magmamassen bliver afkølet og størkner dannes gabbro. Navnet stammer fra en lokalitet i Italien, hvor bjergarten blev fundet.	British EGL 1935-36 (Wager) - Aflagt i Fig 3. Kangerdlugssuak. (Wager et al 1937, 403) som Gabbro Mountain. I et oplæg fra 1937 over navne foreslået af Wager, British EGL (RA) er anført "»Gabbro Mountain«. The rock of this mountain is a remarkable gabbro.". KVUG fordanskede stednavnet.	Wager L.R., Deer W.A., Wager H.G., Manley G. 1937: The Kangerdlugssuak Region of East Greenland. The Geographical Journal 90, (5), 393-421. RA: Stednavneudvalget for Grønland; løbenr. 16-18.		GABBROFJELD.	Nunat Aqqi.	
15101	22-01	GAFFELEN.	Gletsjer i skæringen mellem Læbæltet og Frederiksborg Gletsjer i den SV-lige del af Kong Christian IX Land Nord.	68	31	"A month after starting, the first load was deposited, at what the called Fork Dump," (Wager et al 1937, 401) som lå ved The Fork.	British EGL 1935-36 (Wager) ved Chambers and Fountaine - I et oplæg fra 1937 over navne foreslået af Wager, British EGL (RA) er anført "»The Fork«. Junction of Frederiksborg Glacier and Windless Glacier.". KVUG fordanskede stednavnet til Gaffelen.	Wager L.R., Deer W.A., Wager H.G., Manley G. 1937: The Kangerdlugssuak Region of East Greenland. The Geographical Journal 90, (5), 393-421. RA: Stednavneudvalget for Grønland; løbenr. 16-18.		GAFFELEN.	Nunat Aqqi.	
15127	21-11	GARDINER PLATEAU.	Plateau i den NØ-lige del af Kong Christian IX Land Midt V for den nedre del af Kangerlussuaq Gletsjer men adskilt fra denne af en gruppe nunatakker med Gardiner Sø.	68	33	Professor Stanley Gardiner er takket for godwill og hjælp. (Wager et al 1937, 414). John STANLEY GARDINER (1872-1940) UK zoolog. 1885 skolegang ved Marlborough College, og fra 1890 studier i naturhistorie ved Cambridge University. 1894 kandidat. 1896-1909 feltarbejde med undersøgelser af koralrev. 1909-1937 professor i zoologi ved Cambridge University.	British EGL 1935-36 (Wager) - Aflagt i "East Greenland. Kangerdlugssuak District & Knud Rasmussen Land" (Wager et al 1937).	Wager L.R., Deer W.A., Wager H.G., Manley G. 1937: The Kangerdlugssuak Region of East Greenland. The Geographical Journal 90, (5), 393-421.		GARDINER PLATEAU.	Nunat Aqqi.	
15126	22-01	GARDINER SØ.	Sø i den NØ-lige del af Kong Christian IX Land Midt i en gruppe nunatakker mellem Gardiner Plateau og den nedre del af Kangerlussuaq Gletsjer.	68	33	"… down to Gardiner Lake, where we found fine crystals of magnetic iron ore." (Wager et al 1937, 409). Gardiner biografi ved Gardiner Plateau*.	British EGL 1935-36 (Wager) - I et oplæg fra 1937 over navne foreslået af Wager, British EGL (RA) er anført "Gardiner Lake", som KVUG fordanskede. Aflagt i "Geological Map of Southern Knud Rasmussens Land and Kangerdlugssuaq" (Wager 1947) uden navn.	Wager L.R., Deer W.A., Wager H.G., Manley G. 1937: The Kangerdlugssuak Region of East Greenland. The Geographical Journal 90, (5), 393-421. RA: Stednavneudvalget for Grønland; løbenr. 16-18. Wager L.R. 1947: Geological Investigations in East Greenland, Part IV. The Stratigraphy and Tectonics of Knud Rasmussen Land and the Kangerdlugssuaq Region. Meddelelser om Grønland, 134, (5), 1-65.		GARDINER SØ.	Nunat Aqqi.	
17747	22-01	GEOLOGVIG.	Vig i den SV-lige del af Kong Christian IX Land Nord på N-kysten af Kraemer Ø lidt Ø for mundingen af Watkins Fjord mod Kangersertuaq.	68	31	Her havde geologer fra 2. Scoresbysund lejr i 1932 og fra British EGL i 1936.	British EGL 1935-36 (Wager) - I et oplæg fra 1937 over navne foreslået af Wager, British EGL (RA) er anført "»Geologists Cove«. Camp used by geological parties in 1932 og 1936.". KVUG fordanskede stednavnet Aflagt i Fig 3. Kangerdlugssuak. (Wager et al 1937, 403) som Geologists Cove. I 1932 var det geologer fra 2. Scoresbysund 1932 (Mikkelsen).	Wager L.R., Deer W.A., Wager H.G., Manley G. 1937: The Kangerdlugssuak Region of East Greenland. The Geographical Journal 90, (5), 393-421. RA: Stednavneudvalget for Grønland; løbenr. 16-18.		GEOLOGVIG.	Nunat Aqqi.	
15110	22-01	GRONAU GLETSJER.	Gletsjer i den V-lige del af Kong Christian IX Land Nord ved randen af Indlandsisen V for Gronau Nunatakker og NØ for Seward Nunatakker.	69	30	Omtalt af Wager (Wager et al 1937, 404). Navnet afledt fra Gronau Nunatakker. Wolfgang von Gronau (1893-1977); biografi ved Gronau Nunatakker*.	British EGL 1935-36 (Wager) - I et oplæg fra 1937 over navne foreslået af Wager, British EGL (RA) er anført "»Gronaus Glacier«. Near Gronaus Nunataks.". KVUG fordanskede stednavnet.	Wager L.R., Deer W.A., Wager H.G., Manley G. 1937: The Kangerdlugssuak Region of East Greenland. The Geographical Journal 90, (5), 393-421.		GRONAU GLETSJER.	Nunat Aqqi.	

Id	Dato	Stednavn	Beliggenhed	Bredde	Længde	Oprindelse	Navngiver	Særlig kilde	Arktisk foto	Grønlandsk stednavn	Navngiver GL	Betydning
17767	22-01	HAMMER BJERG.	Fjeld i den SV-lige del af Kong Christian IX Land Nord i bunden af Hammerdalen.	68	31	Aflagt i "Map I (Skærgårds Intrusion)". (Wager, Deer 1939) som Hammers Bjerg.	British EGL 1935-36 (Wager) - Amdrup havde i en forespørgsel fra 1938 til KVUG (RA) om autorisation af Wagers stednavn "Hammer Valley Pk." skrevet: "(Fjældtop i bunden af Hammerdalen)" og foreslået Hammer Bjærg, som KVUG godkendte.	Wager L.R., Deer W.A. 1939: Geological Investigations in East Greenland, Part III. The Petrology of the Skaergaard Intrusion, Kangerdlugssuaq, East Greenland. Meddelelser om Grønland 105, (4), 1-352). RA: Stednavneudvalget for Grønland; løbenr. 16-18.		HAMMER BJERG.	Nunat Aqqi.	
17775	22-03	HAMMER GLETSJER.	Gletsjer i den SV-lige del af Kong Christian IX Land Nord i Hammerdalen S for Hammerbjerg.	68	31	Aflagt i "Map I (Skærgårds Intrusion)". (Wager, Deer 1939) som Hammers Gletscher. Navnet er formentlig overført fra Kap Hammer*.	British EGL 1935-36 (Wager) - Stednavnet Hammers Gletscher blev først forelagt Stednavneudvalget (KVUG) på mødet 27. apr. 1955. KVUG fordanskede stednavnet til Hammer Gletsjer (RA).	Wager L.R., Deer W.A. 1939: Geological Investigations in East Greenland, Part III. The Petrology of the Skaergaard Intrusion, Kangerdlugssuaq, East Greenland. Meddelelser om Grønland 105, (4), 1-352). RA: Stednavneudvalget for Grønland; løbenr. 16-18.		HAMMER GLETSJER.	Nunat Aqqi.	
17770	22-02	HAMMER PAS.	Pas i den SV-lige del af Kong Christian IX Land Nord V for Hammer Bjerg mellem Forbindelsesgletsjer I N og Hammer Gletsjer i S.	68	31	Aflagt i "Map I (Skærgårds Intrusion)". (Wager, Deer 1939) som Hammers Pas..	British EGL 1935-36 (Wager) - Amdrup havde i en forespørgsel fra 1938 til KVUG (RA) om autorisation af Wagers stednavns ikke medtaget "Hammer Valley Pass", men det findes på Wagers kort bilagt forespørgslen. KVUG fordanskede stednavnet til Hammers Pas. Navnet overført fra Kap Hammer.	Wager L.R., Deer W.A. 1939: Geological Investigations in East Greenland, Part III. The Petrology of the Skaergaard Intrusion, Kangerdlugssuaq, East Greenland. Meddelelser om Grønland 105, (4), 1-352). RA: Stednavneudvalget for Grønland; løbenr. 16-18.		HAMMER PAS.	Nunat Aqqi.	
17784	22-02	HANGING CAPE PEAK.	Hængefjeldet*.	68	31		British EGL 1935-36 (Wager).			1		
17783	22-02	HANGING CAPE.	Hængefjeldet*.	68	31		British EGL 1935-36 (Wager).			2		
15144	21-09	HAYSTACK. (British EGL).	Stakken*.	68	32		British EGL 1935-36 (Wager).			1		
7556	22-03	HJEMSTEDBUGT.	V-vendt vig i den SV-lige del af Kong Christian IX Land Nord på N-siden af Skærgårdshalvø. Basishusene ligger i bunden af vigen.	68	31	Aflagt i Fig. 1. Country round the Base (Wager et al 1937, 396) som Home Bay. Navnet inpireret af nærheden til Basishusene.	British EGL 1935-36 (Wager) - Stednavnet Home Bay blev først forelagt Stednavneudvalget (KVUG) på mødet 27. apr. 1955. KVUG fordanskede stednavnet til Hjemstedbugt (RA).	Wager L.R., Deer W.A., Wager H.G., Manley G. 1937: The Kangerdlugssuak Region of East Greenland. The Geographical Journal 90, (5), 393-421. RA: Stednavneudvalget for Grønland; løbenr. 16-18.		HJEMSTEDBUGT.	Nunat Aqqi.	
15133	22-01	HOVEDVEJEN.	Gletsjer i den NØ-lige del af Kong Christian IX Land Midt fra området ved Kangerlussuaq Tinde glidende mod S gennem området ved bunden af Amdrup Fjord til Hutchinson Gletsjer.	68	32	Gletsjeren fungerede som hovedvej for flere af de geologiske rejser. Aflagt i Fig 3. Kangerdlugssuak. (Wager et al 1937, 403) som Main Street.	British EGL 1935-36 (Wager) - I et oplæg fra 1937 over navne foreslået af Wager, British EGL (RA) er anført "»Main Street Glacier«. A high road for our Geological journeys.". KVUG fordanskede stednavnet til Hovedvejen.	Wager L.R., Deer W.A., Wager H.G., Manley G. 1937: The Kangerdlugssuak Region of East Greenland. The Geographical Journal 90, (5), 393-421. RA: Stednavneudvalget for Grønland; løbenr. 16-18.		HOVEDVEJEN.	Nunat Aqqi.	
15135	22-01	HOVEDVEJSNUNATAKKER.	Nunatakker i den NØ-lige del af Kong Christian IX Land Midt SV for Kangerlussuaqs Tinde.	68	32	Navngivet efter Hovedvejen, der har udgangspunkt omkring nunatakkerne.	British EGL 1935-36 (Wager) - I et oplæg fra 1937 over navne foreslået af Wager, British EGL (RA) er anført "Main Street Nunataks", som KVUG fordanskede.	RA: Stednavneudvalget for Grønland; løbenr. 16-18.		HOVEDVEJSNUNATAKKER.	Nunat Aqqi.	
15117	21-09	HUNTING POINT CAMP.	Jagtlejren*.	68	31		British EGL 1935-36 (Wager).			1		

Id	Dato	Stednavn	Beliggenhed	Bredde	Længde	Oprindelse	Navngiver	Særlig kilde	Arktisk foto	Grønlandsk stednavn	Navngiver GL	Betydning
15103	22-01	HUTCHINSON GLETSJER.	Gletsjer i N-lige del af Kong Christian IX Land Midt kommende fra Indlandsisen gående i Ø-lig retning med front mod mundingen af Kangersertuaq mellem Amdrup Pynt og Kap Deichmann.	68	32	Professor Arthur Hutchinson er takket for godwill og hjælp. (Wager et al 1937, 414). ARTHUR HUTCHINSON (1866-1937) UK mineralog. O.B.E., F.R.S. AH afsluttede sin skolegang på Clifton College i Bristol. Studerede naturhistorie ved Cambridge University. 1888 PhD med en afhandling om kemi. Studieophold i Würzburg 1926-1931 professor i mineralogi i Cambridge. 1928-1937 master of Pembroke College, Cambridge. AH udviklede en gasmaske til Royal Navy under Verdenskrig I.	British EGL 1935-36 (Wager) - Aflagt i "East Greenland. Kangerdlugssuak District & Knud Rasmussen Land" (Wager et al 1937). I et oplæg fra 1937 over navne foreslået af Wager, British EGL (RA) er anført "Hutchinson Glacier", som KVUG fordanskede.	Wager L.R., Deer W.A., Wager H.G., Manley G. 1937: The Kangerdlugssuak Region of East Greenland. The Geographical Journal 90, (5), 393-421. RA: Stednavneudvalget for Grønland; løbenr. 16-18.		HUTCHINSON GLETSJER.	Nunat Aqqi.	
15128	22-01	HUTCHINSON PLATEAU.	Plateau på kanten af Indlandsisen i den NØ-lige del af Kong Christian IX Land Midt ved den øvre del af Hutchinson Gletsjer.	68	33	"After returning to the Ice Cap and crossing Hutchinson Plateau," (Wager et al 1937, 409). Navnet overført fra den nærliggende Hutchinson Gletsjer*.	British EGL 1935-36 (Wager) - Aflagt i "East Greenland. Kangerdlugssuak District & Knud Rasmussen Land" (Wager et al 1937). I et oplæg fra 1937 over navne foreslået af Wager, British EGL (RA) er anført "Hutchinson Plateau", som KVUG fordanskede.	Wager L.R., Deer W.A., Wager H.G., Manley G. 1937: The Kangerdlugssuak Region of East Greenland. The Geographical Journal 90, (5), 393-421. RA: Stednavneudvalget for Grønland; løbenr. 16-18.		HUTCHINSON PLATEAU.	Nunat Aqqi.	
17755	22-02	HÆNGEFJELDET.	Fjeld i den SV-lige del af Kong Christian IX Land Nord på spidsen af den halvø, der ligger V for Kap Hammer. Fjeldet er stejlt med et karakteristisk udhæng. Det virker som et forbjerg.	68	31	Aflagt i Fig 3. Kangerdlugssuak. (Wager et al 1937, 403) som Hanging C. med navnet trykt som navnet på andre forbjerge, nemlig udenfor kystlinjen. Aflagt i Aflagt i "Map I (Skærgårds Intrusion)". (Wager, Deer 1939) som Hængefjeldet med navnet trykt som navnet på andre fjeldtoppe, nemlig ved højdepunktet. Det ser ud som om, at Wager skelnede mellem en pynt (Hanging Cape) og et fjeld (Hanging Cape Peak), hvor KVUG alene har været fokuseret på pynten. I Nunat Aqqi er lokaliteten Hængefjeldet karakteriseret som en pynt, og navnet er placeret ved kystlinjen. Se Pilespidsen* ang. fjeldet.	British EGL 1935-36 (Wager) - I et oplæg fra 1937 over navne foreslået af Wager, British EGL (RA) er anført "»Hanging Cape«. Overhanging, very conspicious from many parts of the Fjord.". KVUG fordanskede stednavnet til Hængefjeldet og knyttede navnet til en 763 moh fjeldtop, og så dermed bort fra, at Wager havde ønsket at navngive det meget iøjnefaldende forbjerg vist i Plate 5. Fig. 2. (Wager 1947). Amdrup havde i en forespørgsel fra 1938 til KVUG (RA) om autorisation af Wagers stednavn "Hanging Cape Peak" skrevet: "(Fjældtop på Hængefjeldet) Navnet Hængefjældet, der tidligere er vedtaget (Wagers forslag: Hanging Cape) omfatter Kote 763, som Wager nu ønsker særlig benævnt. Kote 763 udgør en så integrerende del af Navnet Hængefjældet, at det vil være uheldigt at autorisere et særligt Navn for Toppen. Er Navnet Hængefjældet ikke tilstrækkeligt præcist m. H. t. Wagers Afhandling kan Kote 763 angives …" og Amdrup foreslog, at stednavnet udgår, hvilket KVUG godkendte.	Wager L.R., Deer W.A., Wager H.G., Manley G. 1937: The Kangerdlugssuak Region of East Greenland. The Geographical Journal 90, (5), 393-421. Wager L.R., Deer W.A. 1939: Geological Investigations in East Greenland, Part III. The Petrology of the Skaergaard Intrusion, Kangerdlugssuaq, East Greenland. Meddelelser om Grønland 105, (4), 1-352). Wager L.R. 1947: Geological Investigations in East Greenland, Part IV. The Stratigraphy and Tectonics of Knud Rasmussen Land and the Kangerdlugssuaq Region. Meddelelser om Grønland, 134, (5), 1-65. RA: Stednavneudvalget for Grønland; løbenr. 16-18.		HÆNGEFJELDET.	Nunat Aqqi.	
15116	22-01	JAGTLEJREN.	Pynt i den SV-lige del af Kong Christian IX Land Nord. SV-pynten på Kraemer Ø mod Kangersertuaq.	68	31	"… they crossed to the south-west corner of Kraemers Island and established a hunting camp." (Wager et al 1937, 408), som blev lejrens navn.	British EGL 1935-36 (Wager) - I et oplæg fra 1937 over navne foreslået af Wager, British EGL (RA) er anført »Hunting Camp Point«. Summer hunting camp of Greenlanders in 1936." KVUG fordanskede stednavnet til Jagtlejren.	Wager L.R., Deer W.A., Wager H.G., Manley G. 1937: The Kangerdlugssuak Region of East Greenland. The Geographical Journal 90, (5), 393-421. RA: Stednavneudvalget for Grønland; løbenr. 16-18.		QUPPARTIVAQ.	Nunat Aqqi	

Id	Dato	Stednavn	Beliggenhed	Bredde	Længde	Oprindelse	Navngiver	Særlig kilde	Arktisk foto	Grønlandsk stednavn	Navngiver GL	Betydning
15130	22-01	KANGERLUSSUAQ TINDE.	Fjeldtop i den NØ-lige del af Kong Christian IX Land Midt; V for bunden af fjorden Kangersertuaq.	68	32	Fjeldtoppen der er meget synlig fra fjorden Kangersertuaq, tidligere Kanger(d)lussuaq, har fået navn efter fjorden.	British EGL 1935-36 (Wager) - I et oplæg fra 1937 over navne foreslået af Wager, British EGL (RA) er anført "Kangerdlugssuak Peak"«, som KVUG fordanskede. Aflagt i "Geological Map of Southern Knud Rasmussens Land and Kangerdlugssuaq" (Wager 1947) som Kangerdlussuaq Tinde.	Wager L.R., Deer W.A., Wager H.G., Manley G. 1937: The Kangerdlugssuak Region of East Greenland. The Geographical Journal 90, (5), 393-421. RA: Stednavneudvalget for Grønland; løbenr. 16-18. Wager L.R. 1947: Geological Investigations in East Greenland, Part IV. The Stratigraphy and Tectonics of Knud Rasmussen Land and the Kangerdlugssuaq Region. Meddelelser om Grønland, 134, (5), 1-65.		KANGERLUSSUAQ TINDE.	Nunat Aqqi.	
17730	22-01	KAP BOSWELL.	Forbjerg på kysten i den NØ-lige del af Kong Christian IX Land Midt mellem Barberkniven i N og Kap Edvard Holm i S.	67	32	Navngivet som en tak til professor P.G.H. Boswell, O.B.E., F.R.S., Professor of Geology in the Royal School of Mines, som ydede ekspeditionen godwill og hjælp (Wager et al 1937, 414). PERCY George Hamnall BOSWELL (1886-1960) UK geolog. BA i naturvidenskab ved London University og fortsatte ved Royal College of Science og Royal School of Mines. 1917 professor i geologi ved Liverpool University. 1930 professor ved London University.	British EGL 1935-36 (Wager) - Aflagt i Fig 3. Kangerdlugssuak. (Wager et al 1937, 403) som Cape Boswell. I et oplæg fra 1937 over navne foreslået af Wager, British EGL (RA) er anført "Cape Boswell", som KVUG fordanskede.	Wager L.R., Deer W.A., Wager H.G., Manley G. 1937: The Kangerdlugssuak Region of East Greenland. The Geographical Journal 90, (5), 393-421. RA: Stednavneudvalget for Grønland; løbenr. 16-18.		KAP BOSWELL.	Nunat Aqqi.	
15118	22-01	KARTOGRAFVIG.	Vig i den NØ-lige del af Kong Christian IX Land Midt på V-siden af Kangersertuaq; N for Kærven.	68	32	"… and two days in Cartographer Cove." (Wager et al 1937, 408).	British EGL 1935-36 (Wager) - Aflagt i Fig 3. Kangerdlugssuak. (Wager et al 1937, 403) som Cartographer Cove. I et oplæg fra 1937 over navne foreslået af Wager, British EGL (RA) er anført "»Cartographers Cove.«. Occupied by Spencer and Larsen for a week in 1932.". KVUG fordanskede stednavnet. Spencer og Larsen deltog i 2. Scoresbysund 1932 (Mikkelsen).	Wager L.R., Deer W.A., Wager H.G., Manley G. 1937: The Kangerdlugssuak Region of East Greenland. The Geographical Journal 90, (5), 393-421. RA: Stednavneudvalget for Grønland; løbenr. 16-18.		KARTOGRAFVIG.	Nunat Aqqi.	
17769	22-02	KILEN. (British EGL 1935-36).	Fjeldryg i den SV-lige del af Kong Christian IX Land Nord N for Hammer Bjerg. Fjeldryggen der kiler sig ud mellem gletsjeren Udløberen i Ø og en arm af Forbindelsesgletsjer.	68	31	Aflagt i "Map I (Skærgårds Intrusion)". (Wager, Deer 1939).	British EGL 1935-36 (Wager) - Amdrup havde i en forespørgsel fra 1938 til KVUG (RA) om autorisation af Wagers stednavn "Junction Gl. Ridge" skrevet: "(Ligger mellem Brothers Mt. og Hammer Valley Pk). Bjærgryggen strækker sig som en kile ind mellem 2 Gletschere" og foreslået Kilen, som KVUG godkendte.	Wager L.R., Deer W.A. 1939: Geological Investigations in East Greenland, Part III. The Petrology of the Skaergaard Intrusion, Kangerdlugssuaq, East Greenland. Meddelelser om Grønland 105, (4), 1-352). RA: Stednavneudvalget for Grønland; løbenr. 16-18.		KILEN.	Nunat Aqqi.	
17776	22-03	KOBBERNUNATAK.	Nunatak i den SV-lige del af Kong Christian IX Land Nord mellem Basisgletsjer i N og Brødregletsjer i S. Nu en del af det fjeldparti der strækker sig fra Brødretoppen til Skærgårdsbugt.	68	31	Aflagt i "Map I (Skærgårds Intrusion)". (Wager, Deer 1939) uden navn. Formentlig navngivet efter en forekomst af kobbermalmen malakit på N-siden af nunatakken.	British EGL 1935-36 (Wager) - Lokaliteten er muligvis først blevet navngivet på Wagers opfølgende ekspedition i 1953. Her blev brugt stednavnet Copper Rognon, som blev godkendt af Stednavneudvalget (KVUG) på mødet 27. april 1955 som Kobbernunatak (RA).	Wager L.R., Deer W.A. 1939: Geological Investigations in East Greenland, Part III. The Petrology of the Skaergaard Intrusion, Kangerdlugssuaq, East Greenland. Meddelelser om Grønland 105, (4), 1-352). RA: Stednavneudvalget for Grønland; løbenr. 16-18.		KOBBERNUNATAK.	Nunat Aqqi.	

Id	Dato	Stednavn	Beliggenhed	Bredde	Længde	Oprindelse	Navngiver	Særlig kilde	Arktisk foto	Grønlandsk stednavn	Navngiver GL	Betydning
17748	22-01	KRAEMER BUGT.	Bugt i den SV-lige del af Kong Christian IX Land Nord på SV-kysten af Kraemer Ø.	68	31	Aflagt i Fig 3. Kangerdlugssuak. (Wager et al 1937, 403) som Kraemers Bay. Navnet overført fra øens navn.	British EGL 1935-36 (Wager) - I et oplæg fra 1937 over navne foreslået af Wager, British EGL (RA) er anført "Kraemers Bay", som KVUG fordanskede.	Wager L.R., Deer W.A., Wager H.G., Manley G. 1937: The Kangerdlugssuak Region of East Greenland. The Geographical Journal 90, (5), 393-421. RA: Stednavneudvalget for Grønland; løbenr. 16-18.		JUKKUP KANGERSIVA.	Nunat Aqqi.	
15147	22-01	KVADDERBUGT.	Bugt i den NØ-lige del af Kong Christian IX Land Midt på S-siden af Amdrup Fjord tæt ved mundingen til Kangersertuaq.	68	32	Aflagt i Fig 3. Kangerdlugssuak. (Wager et al 1937, 403) som Brash Ice Bay. Bugten var altid fuld af stykker af is.	British EGL 1935-36 (Wager) - I et oplæg fra 1937 over navne foreslået af Wager, British EGL (RA) er anført "»Brash Ice Bay«. Always full of Brash.". KVUG fordanskede stednavnet til Kvadderbugt.	Wager L.R., Deer W.A., Wager H.G., Manley G. 1937: The Kangerdlugssuak Region of East Greenland. The Geographical Journal 90, (5), 393-421. RA: Stednavneudvalget for Grønland; løbenr. 16-18.		KVADDERBUGT.	Nunat Aqqi.	
15131	22-01	KÆLVEGLETSJEREN.	Gletsjer i den NØ-lige del af Kong Christian IX Land Midt med front mod Kangersertuaq V for Kartografvig og Kærven.	68	31	Gletsjeren kælvede hele tiden. Aflagt i Fig 3. Kangerdlugssuak. (Wager et al 1937, 403) som Calving Glacier.	British EGL 1935-36 (Wager) - I et oplæg fra 1937 over navne foreslået af Wager, British EGL (RA) er anført "»Calving Glacier«. Always calving.". KVUG fordanskede stednavnet til Kælvegletsjer.	Wager L.R., Deer W.A., Wager H.G., Manley G. 1937: The Kangerdlugssuak Region of East Greenland. The Geographical Journal 90, (5), 393-421. RA: Stednavneudvalget for Grønland; løbenr. 16-18.		KÆLVEGLETSJEREN.	Nunat Aqqi.	
17735	22-01	LINDBERGH GLETSJER.	Gletsjer i den V-lige del af Kong Christian IX Land Nord i Lindbergh Fjelde glidende fra plateauet N for Snebordet og gående indfor de S-lige randfjelde mod N og glidende sammen med den N-lige del af Christian IV Gletsjer.	68	30	Navnet er overført fra de omgivende Lindbergh Fjelde.	British EGL 1935-36 (Wager) - I et oplæg fra 1937 over navne foreslået af Wager, British EGL (RA) er anført "»Lindbergs Glacier«. Among Lindbergs Mountains.". som KVUG fordanskede til Lindbergs Gletsjer. Aflagt i "Geological Map of Southern Knud Rasmussens Land and Kangerdlugssuaq" (Wager 1947) som Lindbergs Gletsjer.	Wager L.R. 1947: Geological Investigations in East Greenland, Part IV. The Stratigraphy and Tectonics of Knud Rasmussen Land and the Kangerdlugssuaq Region. Meddelelser om Grønland, 134, (5), 1-65. RA: Stednavneudvalget for Grønland; løbenr. 16-18.		LINDBERGH GLETSJER.	Nunat Aqqi.	
15108	21-09	LINDBERGH NUNATAKS.	Lindbergh Fjelde*.	68	30	Omtalt af Wager som Lindbergh Nunataks (Wager et al 1937, 404), men der er formentlig tale om Lindbergh Fjelde.	British EGL 1935-36 (Wager).	Wager L.R., Deer W.A., Wager H.G., Manley G. 1937: The Kangerdlugssuak Region of East Greenland. The Geographical Journal 90, (5), 393-421.		1		
15124	23-03	LINDSAY NUNATAKKER.	3 nunatakker i den N-lige del af Kong Christian IX Land Midt V for det N-ligste fjeld i Prinsen af Wales Bjerge.	69	33	"… we approached a group of three nunataks, which we called Lindsay Nunataks, … We climbed the most northerly of the Lindsay Nunataks … and found a broken ice-axe which Lindsay had left there on his journey across the Ice Cap in 1934." (Wager et al 1937, 409). På grund af uvejr fandt de ikke den varde med Lindsays beretning, som isøksen markerede.	British EGL 1935-36 (Wager) ved Deer and Fountaine - I et oplæg fra 1937 over navne foreslået af Wager, British EGL (RA) er anført "»Lindsays Nunatak«. Survey station of Lindsay's expedition 1934.". KVUG fordanskede stednavnet til Lindsays Nunatak.". Aflagt i "The British Trans-Greenland Expedition 1934" (Lindsay 1935) uden navn, men med nummeret på den nærliggende lejr. Aflagt i "Geological Map of Southern Knud Rasmussens Land and Kangerdlugssuaq" (Wager 1947).	Wager L.R., Deer W.A., Wager H.G., Manley G. 1937: The Kangerdlugssuak Region of East Greenland. The Geographical Journal 90, (5), 393-421. Wager L.R. 1947: Geological Investigations in East Greenland, Part IV. The Stratigraphy and Tectonics of Knud Rasmussen Land and the Kangerdlugssuaq Region. Meddelelser om Grønland, 134, (5), 1-65. RA: Stednavneudvalget for Grønland; løbenr. 16-18. Lindsay M. 1935: Sledge – The British Trans-Greenland Expedition 1934. Cassel and Company. London.		¤.		

Id	Dato	Stednavn	Beliggenhed	Bredde	Længde	Oprindelse	Navngiver	Særlig kilde	Arktisk foto	Grønlandsk stednavn	Navngiver GL	Betydning
15104	22-01	LÆBÆLTET.	Gletsjer i den SV-lige del af Kong Christian IX Land Nord der kommer fra plateauet ovenfor Sorgenfri Gletsjer og glider mod S og ind i Fredensborg Gletsjer ved Gaffelen.	68	31	"The first eight days from the dump were up what we named Windless Glacier, because at four different times of the year no signs of strong wind were found here." (Wager et al 1937, 402).	British EGL 1935-36 (Wager) - I et oplæg fra 1937 over navne foreslået af Wager, British EGL (RA) er anført "»Windless Glacier«. Much travelled. Never shows signs of strong wind.". KVUG fordanskede stednavnet til Læbæltet. Aflagt i "Geological Map of Southern Knud Rasmussens Land and Kangerdlugssuaq" (Wager 1947) som Læbæltet.	Wager L.R., Deer W.A., Wager H.G., Manley G. 1937: The Kangerdlugssuak Region of East Greenland. The Geographical Journal 90, (5), 393-421. RA: Stednavneudvalget for Grønland; løbenr. 16-18. Wager L.R. 1947: Geological Investigations in East Greenland, Part IV. The Stratigraphy and Tectonics of Knud Rasmussen Land and the Kangerdlugssuaq Region. Meddelelser om Grønland, 134, (5), 1-65.		LÆBÆLTET.	Nunat Aqqi.	
15136	21-09	MAIN STREET NUNATAKS.	Hovedvejsnunatakker*.	68	32		British EGL 1935-36 (Wager).			1		
15134	21-09	MAIN STREET.	Hovedvejen*.	68	32		British EGL 1935-36 (Wager).			1		
17744	22-01	MEJSLEN.	Fjeld i den SV-lige del af Kong Christian IX Land Nord på V-siden af Frederiksborg Gletsjers nedre del, S for Lemon Bjerge.	68	31	Fjeldet er formet som en mejsel. Aflagt i Fig 3. Kangerdlugssuak. (Wager et al 1937, 403) som The Chisel.	British EGL 1935-36 (Wager) - I et oplæg fra 1937 over navne foreslået af Wager, British EGL (RA) er anført "»The Chisel«. Chisel shaped.". KVUG fordanskede stednavnet til Mejslen. Aflagt i "Geological Map of Southern Knud Rasmussens Land and Kangerdlugssuaq" (Wager 1947) som Mejslen.	Wager L.R., Deer W.A., Wager H.G., Manley G. 1937: The Kangerdlugssuak Region of East Greenland. The Geographical Journal 90, (5), 393-421. Wager L.R. 1947: Geological Investigations in East Greenland, Part IV. The Stratigraphy and Tectonics of Knud Rasmussen Land and the Kangerdlugssuaq Region. Meddelelser om Grønland, 134, (5), 1-65. RA: Stednavneudvalget for Grønland; løbenr. 16-18.		MEJSLEN.	Nunat Aqqi.	
17756	22-01	MELLEMØ.	Ø i den SV-lige del af Kong Christian IX Land Nord mellem Kraemer Ø og Skærgården i den S-lige munding af Uttental Sund.	68	31	Aflagt i "Map I (Skærgårds Intrusion)". (Wager, Deer 1939).	British EGL 1935-36 (Wager) - Amdrup havde i en forespørgsel fra 1938 til KVUG (RA) om autorisation af Wagers stednavn "Junction Island" skrevet: "(Junction = forbindelse. Øen danner en geologisk forbindelse med Kraemers Ø.)" og foreslået Junctionø, som KVUG ændrede til Mellemø.	Wager L.R., Deer W.A. 1939: Geological Investigations in East Greenland, Part III. The Petrology of the Skaergaard Intrusion, Kangerdlugssuaq, East Greenland. Meddelelser om Grønland 105, (4), 1-352). RA: Stednavneudvalget for Grønland; løbenr. 16-18.		MELLEMØ.	Nunat Aqqi.	
15100	21-09	MITIWANGA.	Mittiwakkat*.	68	31		British EGL 1935-36 (Wager).			1		

Id	Dato	Stednavn	Beliggenhed	Bredde	Længde	Oprindelse	Navngiver	Særlig kilde	Arktisk foto	Grønlandsk stednavn	Navngiver GL	Betydning
15099	22-01	MITTIVAKKAT.	Fjeld i den SV-lige del af Kong Christian IX Land Nord i Lemon Bjerge på V-siden af Frederiksborg Gletsjer S for skæringen med Courtauld Gletsjer.	68	31	"… to the east the two astonishingly symmetrical aiguilles, which we have called by the Eskimo name of Mitiwanga (breasts)." (Wager et al 1937, 399).	British EGL 1935-36 (Wager) - I et oplæg fra 1937 over navne foreslået af Wager, British EGL (RA) er anført "»Mitiwanga«(Breasts). Two pointed mountains for which we adopted this Eskimo name,…". KVUG ændrede stednavnet til Mitivangat". Aflagt i "Geological Map of Southern Knud Rasmussens Land and Kangerdlugssuaq" (Wager 1947) som Mitivakkat.	Wager L.R., Deer W.A., Wager H.G., Manley G. 1937: The Kangerdlugssuak Region of East Greenland. The Geographical Journal 90, (5), 393-421. RA: Stednavneudvalget for Grønland; løbenr. 16-18. Wager L.R. 1947: Geological Investigations in East Greenland, Part IV. The Stratigraphy and Tectonics of Knud Rasmussen Land and the Kangerdlugssuaq Region. Meddelelser om Grønland, 134, (5), 1-65.		MITTIVAKKAT.	Nunat Aqqi.	
15121	21-09	NAMELESS VALLEY.	Hammerdalen*.	68	31		British EGL 1935-36 (Wager).			2		
17740	21-09	NORDFJORD PLATEAU.	Plateau i den V-lige del af Kong Christian IX Land Nord, Ø for Nordfjord Gletsjer, V for Styrtegletsjer.	68	32	Navnet overført fra den tidligere navngivne Nordfjord.	British EGL 1935-36 (Wager) - I et oplæg fra 1937 over navne foreslået af Wager, British EGL (RA) er anført "North Fjord Plateau", som KVUG fordanskede. Aflagt i "Geological Map of Southern Knud Rasmussens Land and Kangerdlugssuaq" (Wager 1947).	Wager L.R. 1947: Geological Investigations in East Greenland, Part IV. The Stratigraphy and Tectonics of Knud Rasmussen Land and the Kangerdlugssuaq Region. Meddelelser om Grønland, 134, (5), 1-65. RA: Stednavneudvalget for Grønland; løbenr. 16-18.		NORDFJORD PLATEAU.	Nunat Aqqi.	
17732	22-01	NORDRE BOSWELL BUGT.	Bugt på kysten af den NØ-lige del af Kong Christian IX Land Midt mellem Barberkniven i N og Kap Boswell i S.	67	32	Navnet er overført fra den S-for liggende halvø med Kap Boswell, som er navngivet som en tak til P.G.H. Boswell, biograferet ved Kap Boswell*.	British EGL 1935-36 (Wager) - I et oplæg fra 1937 over navne foreslået af Wager, British EGL (RA) er anført "North Boswell Bay", som KVUG fordanskede.	RA: Stednavneudvalget for Grønland; løbenr. 16-18.		NORDRE BOSWELL BUGT.	Nunat Aqqi.	
17724	22-01	NORDRE PARALLELGLETSJER.	Gletsjer i den N-lige del af Kong Christian IX Land Midt kommende fra plateauet SØ for Panoramanunatakker og gående mod SØ til kystlandet SV for Fladø.	67	33	Formentlig inspireret af, at de 2 gletsjere, som har fået navnene Nordre og Søndre Parallelgletsjer, har samme udgangspunkt og ender i samme område og er parallelle. Aflagt i "East Greenland. Kangerdlugssuak District & Knud Rasmussen Land" (Wager et al 1937) som North Parallel Glacier.	British EGL 1935-36 (Wager) - I et oplæg fra 1937 over navne foreslået af Wager, British EGL (RA) er anført "North Parallel Glacier«", som KVUG fordanskede til Nordre Paralelgletscher.	Wager L.R., Deer W.A., Wager H.G., Manley G. 1937: The Kangerdlugssuak Region of East Greenland. The Geographical Journal 90, (5), 393-421. RA: Stednavneudvalget for Grønland; løbenr. 16-18.		NORDRE PARALLELGLETSJER.	Nunat Aqqi.	
17773	23-03	NUNATAK I.	Nunatak i den SV-lige del af Kong Christian IX Land Nord på S-kanten af Forbindelsesgletsjer. Mellem Kilen i Ø og Basistinde i V. Nærmest Basistinde og nu formentlig den Ø-lige del af fjeldpartiet med Basistinde.	68	31	Aflagt i "Map I (Skærgårds Intrusion)". (Wager, Deer 1939).	British EGL 1935-36 (Wager).	Wager L.R., Deer W.A. 1939: Geological Investigations in East Greenland, Part III. The Petrology of the Skaergaard Intrusion, Kangerdlugssuaq, East Greenland. Meddelelser om Grønland 105, (4), 1-352).		¤.		
17774	23-03	NUNATAK II.	Nunatak i den SV-lige del af Kong Christian IX Land Nord på S-kanten af Forbindelsesgletsjer. Mellem Kilen i Ø og Basistinde i V. Nærmest Kilen og nu formentlig den V-lige udløber fra Kilen.	68	31	Aflagt i "Map I (Skærgårds Intrusion)". (Wager, Deer 1939).	British EGL 1935-36 (Wager).	Wager L.R., Deer W.A. 1939: Geological Investigations in East Greenland, Part III. The Petrology of the Skaergaard Intrusion, Kangerdlugssuaq, East Greenland. Meddelelser om Grønland 105, (4), 1-352).		¤.		

Id	Dato	Stednavn	Beliggenhed	Bredde	Længde	Oprindelse	Navngiver	Særlig kilde	Arktisk foto	Grønlandsk stednavn	Navngiver GL	Betydning
15129	22-01	PANORAMANUNATAKKER.	Nunatakker i den NØ-lige del af Kong Christian IX Land Midt SV for Hutchinson Plateau.	68	34	"… we climbed Panorama Nunatak, and enjoyed a superb view of the coastal mountains from what we believed was Mount Forel in the south to the Watkins Mountains 100 miles away to the north-east." (Wager et al 1937, 410). Aflagt i "East Greenland. Kangerdlugssuak District & Knud Rasmussen Land" (Wager et al 1937) som Panorama Nunataks.	British EGL 1935-36 (Wager) - Chambers and Fountaine. I et oplæg fra 1937 over navne foreslået af Wager, British EGL (RA) er anført "»Panorama Nunataks«. Fine viewpoint." KVUG fordanskede stednavnet til Panoramanunatakker.	Wager L.R., Deer W.A., Wager H.G., Manley G. 1937: The Kangerdlugssuak Region of East Greenland. The Geographical Journal 90, (5), 393-421. RA: Stednavneudvalget for Grønland; løbenr. 16-18.		PANORAMANUNATAKKER.	Nunat Aqqi.	
17766	22-02	PILESPIDSEN.	Fjeldtop i den SV-lige del af Kong Christian IX Land Nord på halvøen der ender med pynten Hængefjeldet, og hvor fjeldtoppen Hængefjeldet ligger mellem Pilespidsen og pynten.	68	31	Aflagt i "Map I (Skærgårds Intrusion)". (Wager, Deer 1939) som Pilespidsen. Nunat Aqqis "Maattaaligajik" ser ud til at omfatte både Pilespidsen og fjeldtoppen Hængefjeldet, fordi en kajak vante er udstyret med 2 tommelfingre, her symboliserende de 2 fjeldtoppe.	British EGL 1935-36 (Wager) - Amdrup havde i en forespørgsel fra 1938 til KVUG (RA) om autorisation af Wagers stednavn "Arrow Head" skrevet: "(Fjældtop omtrent S. f. Peak I)" og foreslået Pilespidsen, som KVUG godkendte.	Wager L.R., Deer W.A. 1939: Geological Investigations in East Greenland, Part III. The Petrology of the Skaergaard Intrusion, Kangerdlugssuaq, East Greenland. Meddelelser om Grønland 105, (4), 1-352). RA: Stednavneudvalget for Grønland; løbenr. 16-18.		MAATTAALIGAJIK.	Nunat Aqqi.	Kajak vante.
17742	21-09	PLUNGING GLACIER.	Styrtegletsjer*.	68	32		British EGL 1935-36 (Wager).			1		
17760	22-02	PUKUGAQRYGGEN.	Fjeldparti i den SV-lige del af Kong Christian IX Land Nord SV for Gabbrofjeld, N for Forbindelsesgletsjer.	68	31	Aflagt i "Map I (Skærgårds Intrusion)". (Wager, Deer 1939). Der voksede mange revling =sortbær = krækkebær på lokaliteten.	British EGL 1935-36 (Wager) - Amdrup havde i en forespørgsel fra 1938 til KVUG (RA) om autorisation af Wagers stednavn "Pukugaq Ridge" skrevet: "(Ifølge Pastor Ostermann betyder 'Pukugaq' Krækkebær, altsaa Krækkebærfjældet. Wager opgiver, at det er Knud Rasmussen, der har døbt det saaledes.)" og foreslået Pukugaqryggen, som KVUG godkendte.	Wager L.R., Deer W.A. 1939: Geological Investigations in East Greenland, Part III. The Petrology of the Skaergaard Intrusion, Kangerdlugssuaq, East Greenland. Meddelelser om Grønland 105, (4), 1-352). RA: Stednavneudvalget for Grønland; løbenr. 16-18.		PUKUGAQRYGGEN.	Nunat Aqqi.	
17729	21-09	RAZOR EDGE.	Barberkniven*.	67	32		British EGL 1935-36 (Wager).			1		
15145	23-03	REDEKAMMEN. (British EGL).	Fjeldområde i den SV-lige del af Kong Christian IX Land Nord langs N-siden af Hutchinson Gletsjer.	68	33	Aflagt i "East Greenland. Kangerdlugssuak District & Knud Rasmussen Land" (Wager et al 1937) som Comb Mountains formentlig fordi fjeldene danner en række spidse toppe, der ligner en kam.	British EGL 1935-36 (Wager) - I et oplæg fra 1937 over navne foreslået af Wager, British EGL (RA) er anført "»Comb Mountais«. Series of spiky peaks from the Fjord resembling a comb.". KVUG fordanskede stednavnet til Redekammen. Redekammen er brugt i det senere kort "Geological Map of Southern Knud Rasmussens Land and Kangerdlugssuaq" (Wager 1947).	Wager L.R., Deer W.A., Wager H.G., Manley G. 1937: The Kangerdlugssuak Region of East Greenland. The Geographical Journal 90, (5), 393-421. RA: Stednavneudvalget for Grønland; løbenr. 16-18. Wager L.R. 1947: Geological Investigations in East Greenland, Part IV. The Stratigraphy and Tectonics of Knud Rasmussen Land and the Kangerdlugssuaq Region. Meddelelser om Grønland, 134, (5), 1-65.		REDEKAMMEN.	Nunat Aqqi.	
17739	21-09	SCREE MOUNTAIN.	Urbjerget*.	68	32		British EGL 1935-36 (Wager).			1		

Id	Dato	Stednavn	Beliggenhed	Bredde	Længde	Oprindelse	Navngiver	Særlig kilde	Arktisk foto	Grønlandsk stednavn	Navngiver GL	Betydning
15112	22-01	SEWARD GLETSJER.	Gletsjer i den V-lige del af Kong Christian IX Land Nord i fortsættelse af Øvre Frederiksborg Gletsjer mod NØ til Seward Plateau, som den kommer fra.	69	31	Aflagt i "East Greenland. Kangerdlugssuak District & Knud Rasmussen Land" (Wager et al 1937). Navnet overført fra Seward Plateau*. Biografi sammesteds.	British EGL 1935-36 (Wager) - I et oplæg fra 1937 over navne foreslået af Wager, British EGL (RA) er anført "Sewards Glacier", som KVUG fordanskede. Aflagt i "Geological Map of Southern Knud Rasmussens Land and Kangerdlugssuaq" (Wager 1947) som Sewards Gletscher..	Wager L.R., Deer W.A., Wager H.G., Manley G. 1937: The Kangerdlugssuak Region of East Greenland. The Geographical Journal 90, (5), 393-421. RA: Stednavneudvalget for Grønland; løbenr. 16-18. Wager L.R. 1947: Geological Investigations in East Greenland, Part IV. The Stratigraphy and Tectonics of Knud Rasmussen Land and the Kangerdlugssuaq Region. Meddelelser om Grønland, 134, (5), 1-65.			SEWARD GLETSJER.	Nunat Aqqi.	
15109	22-01	SEWARD NUNATAKKER.	Nunatakker i den V-lige del af Kong Christian IX Land Nord mellem Seward Plateau og Seward Gletsjer.	69	31	"Passing down between the Seward and Lindbergh nunataks," (Wager et al 1937, 404) Navnet overført fra Seward Plateau*. Biografi sammesteds.	British EGL 1935-36 (Wager) - I et oplæg fra 1937 over navne foreslået af Wager, British EGL (RA) er anført "Sewards Nunataks", som KVUG fordanskede. Aflagt i "Geological Map of Southern Knud Rasmussens Land and Kangerdlugssuaq" (Wager 1947) som Sewards Nunatakker.	Wager L.R., Deer W.A., Wager H.G., Manley G. 1937: The Kangerdlugssuak Region of East Greenland. The Geographical Journal 90, (5), 393-421. RA: Stednavneudvalget for Grønland; løbenr. 16-18. Wager L.R. 1947: Geological Investigations in East Greenland, Part IV. The Stratigraphy and Tectonics of Knud Rasmussen Land and the Kangerdlugssuaq Region. Meddelelser om Grønland, 134, (5), 1-65.			SEWARD NUNATAKKER.	Nunat Aqqi.	
15111	22-01	SEWARD PLATEAU.	Isplateau i den V-lige del af Kong Christian IX Land Nord ved Indlandsisen mellem Seward Plateau og Prinsen af Wales Bjerge.	69	31	Professor Sir Albert Seward er takket for godwill og hjælp. (Wager et al 1937, 414). "… to an outlier of the Ice Cap which we called Seward Plateau." (Wager et al 1937, 404). ALBERT Charles SEWARD (1863-1941) UK botaniker. 1874 på the Royal Lancaster Grammar School, hvor han var optaget af kemi. 1883 på St John College, Cambridge. 1906-1936 professor i botanik ved Cambridge. 1921 botanisk ekspedition til V-GL	British EGL 1935-36 (Wager) - Aflagt i "East Greenland. Kangerdlugssuak District & Knud Rasmussen Land" (Wager et al 1937). I et oplæg fra 1937 over navne foreslået af Wager, British EGL (RA) er anført "Sewards Plateau", som KVUG fordanskede. Aflagt i "Geological Map of Southern Knud Rasmussens Land and Kangerdlugssuaq" (Wager 1947) som Sewards Plateau.	Wager L.R., Deer W.A., Wager H.G., Manley G. 1937: The Kangerdlugssuak Region of East Greenland. The Geographical Journal 90, (5), 393-421. RA: Stednavneudvalget for Grønland; løbenr. 16-18. Wager L.R. 1947: Geological Investigations in East Greenland, Part IV. The Stratigraphy and Tectonics of Knud Rasmussen Land and the Kangerdlugssuaq Region. Meddelelser om Grønland, 134, (5), 1-65.			SEWARD PLATEAU.	Nunat Aqqi.	

Id	Dato	Stednavn	Beliggenhed	Bredde	Længde	Oprindelse	Navngiver	Særlig kilde	Arktisk foto	Grønlandsk stednavn	Navngiver GL	Betydning
15095	22-01	SIDEGLETSJER.	Gletsjer i den SV-lige del af Kong Christian IX Land Nord med front mod Watkins Fjord og med retning mod N og NØ til den når op til Frederiksborg Gletsjer ovenfor dennes spaltefyldte frontområde.	68	31	Omtalt af Wager (Wager et al 1937, 398) som Bye Glacier, fordi den udgør en genvej fra Watkins Fjord til Frederiksborg Gletsjer, så man kommer udenom denne gletsjers vanskeligt passable frontområde.	British EGL 1935-36 (Wager) - I et oplæg fra 1937 over navne foreslået af Wager, British EGL (RA) er anført "»Bye Glacier«. Bye-passes difficulties on the Frederiksborg Glacier.". KVUG fordanskede stednavnet til Sidegletsjer. Aflagt i "Geological Map of Southern Knud Rasmussens Land and Kangerdlugssuaq" (Wager 1947) som Sidegletsjer.	Wager L.R., Deer W.A., Wager H.G., Manley G. 1937: The Kangerdlugssuak Region of East Greenland. The Geographical Journal 90, (5), 393-421. RA: Stednavneudvalget for Grønland; løbenr. 16-18. Wager L.R. 1947: Geological Investigations in East Greenland, Part IV. The Stratigraphy and Tectonics of Knud Rasmussen Land and the Kangerdlugssuaq Region. Meddelelser om Grønland, 134, (5), 1-65.		SIDEGLETSJER.	Nunat Aqqi.	
17777	22-03	SKILLENUNATAK.	Nunatak i den SV-lige del af Kong Christian IX Land Nord mellem Basisgletsjer i N og Brødregletsjer i S ved kysten af Skærgårdsbugt. En del af det fjeldparti der strækker sig fra Brødretoppen til Skærgårdsbugt.	68	31	Nunatakken skilte fronterne af Basisgletsjer og Brødregletsjer.	British EGL 1935-36 (Wager) - Lokaliteten er muligvis først blevet navngivet på Wagers opfølgende ekspedition i 1953. Her blev brugt stednavnet Bisecting Rognon, som blev fordansket af Stednavneudvalget (KVUG) på mødet 27. april 1955 til Skillenunatak (RA).	Wager L.R., Deer W.A. 1939: Geological Investigations in East Greenland, Part III. The Petrology of the Skaergaard Intrusion, Kangerdlugssuaq, East Greenland. Meddelelser om Grønland 105, (4), 1-352). RA: Stednavneudvalget for Grønland; løbenr. 16-18.		SKILLENUNATAK.	Nunat Aqqi.	
7555	21-09	SKÆRGAARD BAY.	Skærgårdsbugt*.	68	31		British EGL 1935-36 (Wager).			1		
15113	22-02	SKÆRGÅRDEN.	Øgruppe i den SV-lige del af Kong Christian IX Land Nord i den S-lige del af Uttental Sund, V for Skærgårdshalvø og SØ for Mellemø.	68	31	"About this time pools of open water formed among the Skaergaard Islands, where the currents were strongest," (Wager et al 1937, 407). Aflagt i "Map I (Skærgårds Intrusion)". (Wager, Deer 1939) som Skærgaarden.	British EGL 1935-36 (Wager) - Amdrup havde i en forespørgsel fra 1938 til KVUG (RA) om autorisation af Wagers stednavn "The Skaergaard" skrevet: "(Skærgaarden V.f. Skærgaardshalvøen)" og foreslået Skærgaarden, som KVUG godkendte.	Wager L.R., Deer W.A., Wager H.G., Manley G. 1937: The Kangerdlugssuak Region of East Greenland. The Geographical Journal 90, (5), 393-421. Wager L.R., Deer W.A. 1939: Geological Investigations in East Greenland, Part III. The Petrology of the Skaergaard Intrusion, Kangerdlugssuaq, East Greenland. Meddelelser om Grønland 105, (4), 1-352). RA: Stednavneudvalget for Grønland; løbenr. 16-18.		SKÆRGÅRDEN.	Nunat Aqqi.	
7553	22-02	SKÆRGÅRDSBUGT.	Vig i den SV-lige del af Kong Christian IX Land Nord Ø for Skærgårdshalvø med munding mod Kangersertuaq.	68	31	Aflagt i Fig. 1. Country round the Base (Wager et al 1937, 396) som Skærgaard Bay. Navnet overført fra den nærliggende halvø. Aflagt i "Map I (Skærgårds Intrusion)". (Wager, Deer 1939) som Skærgaardsbugt.	British EGL 1935-36 (Wager) - Amdrup havde i en forespørgsel fra 1938 til KVUG (RA) om autorisation af Wagers stednavn "Skaergaard Bay" skrevet: "(Bugt Ø. f. Skaergaaardshalvøen)" og foreslået Skærgaardsbugt, som KVUG godkendte.	Wager L.R., Deer W.A., Wager H.G., Manley G. 1937: The Kangerdlugssuak Region of East Greenland. The Geographical Journal 90, (5), 393-421. Wager L.R., Deer W.A. 1939: Geological Investigations in East Greenland, Part III. The Petrology of the Skaergaard Intrusion, Kangerdlugssuaq, East Greenland. Meddelelser om Grønland 105, (4), 1-352). RA: Stednavneudvalget for Grønland; løbenr. 16-18.		SKÆRGÅRDSBUGT.	Nunat Aqqi.	

Id	Dato	Stednavn	Beliggenhed	Bredde	Længde	Oprindelse	Navngiver	Særlig kilde	Arktisk foto	Grønlandsk stednavn	Navngiver GL	Betydning
17749	22-01	SKÅRET.	Kløft i den SV-lige del af Kong Christian IX Land Nord på Kraemer Ø der går mod SV fra øens indre og til en lille bugt på SV-kysten ved mundingen af Kraemer Bugt.	68	31	Navnet overtaget fra nordmændene, der overvintrede i Kangersertuaq i 1932.	British EGL 1935-36 (Wager) - I et oplæg fra 1937 over navne foreslået af Wager, British EGL (RA) er anført "»Skardet«. Used by Norwegians when wintering in 1932.". KVUG fordanskede stednavnet til Skaaret. Som led i det Internationale Polarår 1932-33 drev Norge en kombineret fangst-, radio- og meteorologisk station ved Mudderbugt* i Kangersertuaq.	RA: Stednavneudvalget for Grønland; løbenr. 16-18.		QINGAAGAJIK.	Nunat Aqqi.	
17734	21-09	SOUTH BOSWELL BAY.	Søndre Boswell Bugt*.	67	32		British EGL 1935-36 (Wager).			1		
17746	22-01	SPÆKPYNTEN.	Pynt i den SV-lige del af Kong Christian IX Land Nord på N-siden af Watkins Fjords munding mod Kangersertuaq.	68	32	Navn givet af nordmænd der overvintrede i 1932 og brugt af British EGL. Aflagt i Fig 3. Kangerdlugssuak. (Wager et al 1937, 403) som Spek Pynt.	British EGL 1935-36 (Wager) - I et oplæg fra 1937 over navne foreslået af Wager, British EGL (RA) er anført "»Spek Point«. Used by Norwegians when wintering in 1932.". KVUG fordanskede stednavnet til Spækpynten. Som led i det Internationale Polarår 1932-33 drev Norge en kombineret fangst-, radio- og meteorologisk station ved Mudderbugt* i Kangersertuaq.	Wager L.R., Deer W.A., Wager H.G., Manley G. 1937: The Kangerdlugssuak Region of East Greenland. The Geographical Journal 90, (5), 393-421. RA: Stednavneudvalget for Grønland; løbenr. 16-18.		AAMMAQQAAGAJIK.	Nunat Aqqi.	
15143	22-01	STAKKEN. (British-EGL).	Fjeld i den NØ-lige del af Kong Christian IX Land Midt mellem bunden af Amdrup Fjord og Hutchinson Gletsjer.	68	32	Aflagt i Fig 3. Kangerdlugssuak. (Wager et al 1937, 403) som Haystack. Formentlig pga. ligheden med en høstak.	British EGL 1935-36 (Wager) - I et oplæg fra 1937 over navne foreslået af Wager, British EGL (RA) er anført "Haystack. Shape.". KVUG fordanskede stednavnet til Stakken, da Haystack er brugt andetsteds.	Wager L.R., Deer W.A., Wager H.G., Manley G. 1937: The Kangerdlugssuak Region of East Greenland. The Geographical Journal 90, (5), 393-421.		STAKKEN.	Nunat Aqqi.	
17757	22-01	STORØ. (British EGL).	Ø i den SV-lige del af Kong Christian IX Land Nord i Skærgården V for Skærgårdshalvø.	68	31	Aflagt i "Map I (Skærgårds Intrusion)". (Wager, Deer 1939) med dens daværende grønlandske navn Ivnarmiut.	British EGL 1935-36 (Wager) - Amdrup havde i en forespørgsel fra 1938 til KVUG (RA) om autorisation af Wagers stednavn "Big Island" skrevet: "(Den største Ø i Skærgaarden Ø.f. Skærgaardshalvø.)" og foreslået Storø, som KVUG godkendte.	Wager L.R., Deer W.A. 1939: Geological Investigations in East Greenland, Part III. The Petrology of the Skaergaard Intrusion, Kangerdlugssuaq, East Greenland. Meddelelser om Grønland 105, (4), 1-352). RA: Stednavneudvalget for Grønland; løbenr. 16-18.		INNARMIUT.	Nunat Aqqi.	
17758	21-06	STRØMSTEDET. (British EGL).	Strømsted i den SV-lige del af Kong Christian IX Land Nord ved en snævring i Uttental Sund.	68	31	Aflagt i "Map I (Skærgårds Intrusion)". (Wager, Deer 1939).	British EGL 1935-36 (Wager) - Amdrup havde i en forespørgsel fra 1938 til KVUG (RA) om autorisation af Wagers stednavn "The Race" skrevet: "(Strømsted i Uttental Sund). Race = Fart, Løb etc." og foreslået Strømløbet, som KVUG godkendte og senere ændrede til Strømstedet.	Wager L.R., Deer W.A. 1939: Geological Investigations in East Greenland, Part III. The Petrology of the Skaergaard Intrusion, Kangerdlugssuaq, East Greenland. Meddelelser om Grønland 105, (4), 1-352). RA: Stednavneudvalget for Grønland; løbenr. 16-18.		STRØMSTEDET.	Nunat Aqqi.	

Id	Dato	Stednavn	Beliggenhed	Bredde	Længde	Oprindelse	Navngiver	Særlig kilde	Arktisk foto	Grønlandsk stednavn	Navngiver GL	Betydning
17741	22-01	STYRTEGLETSJER.	Gletsjer i den V-lige del af Kong Christian IX Land Nord kommende fra plateauer i N og gående Ø for Nordbjerg til bunden af Nordfjord.	68	32	Gletsjeren falder stejlt fra plateauet til vandspejlet.	British EGL 1935-36 (Wager) - I et oplæg fra 1937 over navne foreslået af Wager, British EGL (RA) er anført "»Plunging Glacier«. Plunges steeply from plateau country.". KVUG fordanskede stednavnet til Styrtegletsjer. Aflagt i "Geological Map of Southern Knud Rasmussens Land and Kangerdlugssuaq" (Wager 1947) som Styrtegletsjer.	Wager L.R. 1947: Geological Investigations in East Greenland, Part IV. The Stratigraphy and Tectonics of Knud Rasmussen Land and the Kangerdlugssuaq Region. Meddelelser om Grønland, 134, (5), 1-65. RA: Stednavneudvalget for Grønland; løbenr. 16-18.		STYRTEGLETSJER.	Nunat Aqqi.	
17772	21-09	SYDTOPPEN.	Fjeldtop i den SV-lige del af Kong Christian IX Land Nord mod SV i den fjeldkam, der har Brødretoppen som den dominerende fjeldtop.	68	31	Wager havde i et kortbilag til Amdrups navneliste (RA) foreslået Brothers Mountain South, som KVUG fordanskede. Aflagt i "Map I (Skærgårds Intrusion)". (Wager, Deer 1939).	British EGL 1935-36 (Wager).	Wager L.R., Deer W.A. 1939: Geological Investigations in East Greenland, Part III. The Petrology of the Skaergaard Intrusion, Kangerdlugssuaq, East Greenland. Meddelelser om Grønland 105, (4), 1-352). RA: Stednavneudvalget for Grønland; løbenr. 16-18.		SYDTOPPEN.	Nunat Aqqi.	
17753	22-01	SØDALEN. (British EGL).	Dal i den SV-lige del af Kong Christian IX Land Nord der strækker sig fra isplateauet for enden af Watkins Fjord i S-lig retning til bunden af Miki Fjord.	68	21	I dalen er der en lille sø, som har givet navn til dalen.	British EGL 1935-36 (Wager) - I et oplæg fra 1937 over navne foreslået af Wager, British EGL (RA) er anført "»Lake Valley«. Has a small lake.". KVUG fordanskede stednavnet til Sødalen.	RA: Stednavneudvalget for Grønland; løbenr. 16-18.		SØDALEN.	Nunat Aqqi.	
17733	22-01	SØNDRE BOSWELL BUGT.	Bugt på kysten af den NØ-lige del af Kong Christian IX Land Midt mellem Kap Boswell i N og Kap Edvard Holm i S.	67	32	Navnet er overført fra den N-for liggende halvø med Kap Boswell, som er navngivet som en tak til P.G.H. Boswell, biograferet ved Kap Boswell*.	British EGL 1935-36 (Wager) - I et oplæg fra 1937 over navne foreslået af Wager, British EGL (RA) er anført »South Boswell Bay«, som KVUG fordanskede til Søndre Boswell Bugt.	RA: Stednavneudvalget for Grønland; løbenr. 16-18.		IMIILAQ.	Nunat Aqqi.	
17725	22-01	SØNDRE PARALLELGLETSJER.	Gletsjer i den N-lige del af Kong Christian IX Land Midt kommende fra plateauet SØ for Panoramanunatakker og gående mod SØ til kystlandet SV for Fladø.	67	33	Formentlig inspireret af, at de 2 gletsjere, som har fået navnene Nordre og Søndre Parallelgletsjer, har samme udgangspunkt og ender i samme område og er parallelle.	British EGL 1935-36 (Wager) - I et oplæg fra 1937 over navne foreslået af Wager, British EGL (RA) er anført "South Parallel Glacier" som KVUG fordanskede. Aflagt i "Geological Map of Southern Knud Rasmussens Land and Kangerdlugssuaq" (Wager 1947) som Söndre Parallelgletsjer.	Wager L.R. 1947: Geological Investigations in East Greenland, Part IV. The Stratigraphy and Tectonics of Knud Rasmussen Land and the Kangerdlugssuaq Region. Meddelelser om Grønland, 134, (5), 1-65. RA: Stednavneudvalget for Grønland; løbenr. 16-18.		SØNDRE PARALLELGLETSJER.	Nunat Aqqi.	
17745	21-09	THE CHISEL.	Mejslen*.	68	31		British EGL 1935-36 (Wager).			1		
15102	21-09	THE FORK.	Gaffelen*.	68	31		British EGL 1935-36 (Wager).			1		
15138	21-09	THE KEEP.	Fangetårnet*.	68	32		British EGL 1935-36 (Wager).			1		
15140	21-09	THREE BEARS MOUNTAIN.	Trebjørnebjerget*.	68	32		British EGL 1935-36 (Wager).		0	1		
17737	21-09	TILTED MOUNTAIN.	Tjældebjerget*.	69	31		British EGL 1935-36 (Wager).			1		

Id	Dato	Stednavn	Beliggenhed	Bredde	Længde	Oprindelse	Navngiver	Særlig kilde	Arktisk foto	Grønlandsk stednavn	Navngiver GL	Betydning
17764	22-02	TINDEGLETSJER.	Gletsjer i den SV-lige del af Kong Christian IX Land Nord kommende fra området omkring Tinden og gående mod V ned mod Kangersertuaq, som den nu ikke når ned til.	68	31	Aflagt i "Map I (Skærgårds Intrusion)". (Wager, Deer 1939).	British EGL 1935-36 (Wager) - Amdrup havde i en forespørgsel fra 1938 til KVUG (RA) om autorisation af Wagers stednavn "Peak I Glacier" skrevet: "(Gl. S. f. Brothers Gletscher)" og foreslået Tindegletscher, som KVUG godkendte.	Wager L.R., Deer W.A. 1939: Geological Investigations in East Greenland, Part III. The Petrology of the Skaergaard Intrusion, Kangerdlugssuaq, East Greenland. Meddelelser om Grønland 105, (4), 1-352). RA: Stednavneudvalget for Grønland; løbenr. 16-18.		TINDEGLETSJER.	Nunat Aqqi.	
17765	22-02	TINDEN.	Fjeld i den SV-lige del af Kong Christian IX Land Nord SV for Brødretoppen inderst på den halvø, der ender med Hængefjeldet.	68	31	Wager havde i en liste, lavet af Amdrup (RA), foreslået Peak I, som KVUG ændrede til Tinden. Aflagt i "Map I (Skærgårds Intrusion)". (Wager, Deer 1939).	British EGL 1935-36 (Wager) - Amdrup havde i en forespørgsel fra 1938 til KVUG (RA) om autorisation af Wagers stednavn "Peak I" skrevet: "(Fjældtop S. f. Brothers Glacier)" og foreslået Tinden, som KVUG godkendte.	Wager L.R., Deer W.A. 1939: Geological Investigations in East Greenland, Part III. The Petrology of the Skaergaard Intrusion, Kangerdlugssuaq, East Greenland. Meddelelser om Grønland 105, (4), 1-352). RA: Stednavneudvalget for Grønland; løbenr. 16-18.		TINDEN.	Nunat Aqqi.	
17736	22-01	TJÆLDEBJERGET.	Fjeld i den V-lige del af Kong Christian IX Land Nord mellem den S-lige del af Seward Plateau og Frederiksborg Nunatakker. Ø for Prinsen af Wales Bjerge.	69	31	Fjeldet så ud som om det hældede.	British EGL 1935-36 (Wager) - I et oplæg fra 1937 over navne foreslået af Wager, British EGL (RA) er anført "»Tilted Mountain«. Climbed. Appeared tilted because of clifs of lavas.". KVUG fordanskede stednavnet til Tjældebjerget. Aflagt i "Geological Map of Southern Knud Rasmussens Land and Kangerdlugssuaq" (Wager 1947) som Tjældebjerget.	Wager L.R. 1947: Geological Investigations in East Greenland, Part IV. The Stratigraphy and Tectonics of Knud Rasmussen Land and the Kangerdlugssuaq Region. Meddelelser om Grønland, 134, (5), 1-65. RA: Stednavneudvalget for Grønland; løbenr. 16-18.		TJÆLDEBJERGET.	Nunat Aqqi.	
15139	22-01	TREBJØRNEBJERGET.	Fjeld i den NØ-lige del af Kong Christian IX Land Midt på Ø-sdein af gletsjeren Hovedvejen lidt NV for bunden af Amdrup Fjord.	68	32	Aflagt i Fig 3. Kangerdlugssuak. (Wager et al 1937, 403) som Three Bears Mountain. Fjeldet ligner 3 bjørne.	British EGL 1935-36 (Wager) - I et oplæg fra 1937 over navne foreslået af Wager, British EGL (RA) er anført "»Three Bears Mountain«. Resembles three bears.". KVUG fordanskede stednavnet til Trebjørnebjærget.	Wager L.R., Deer W.A., Wager H.G., Manley G. 1937: The Kangerdlugssuak Region of East Greenland. The Geographical Journal 90, (5), 393-421. RA: Stednavneudvalget for Grønland; løbenr. 16-18.		TREBJØRNEBJERGET.	Nunat Aqqi.	
15125	22-01	TREKANTNUNATAKKER.	Nunatakgruppe i den NØ-lige del af Kong Christian IX Land Midt på Indlandsisen V for Kangerlussuaq Gletsjer.	68	33	"… we reached the Triangular Nunataks (so called from their configuration on the map) …" (Wager et al 1937, 409). Aflagt i "East Greenland. Kangerdlugssuak District & Knud Rasmussen Land" (Wager et al 1937) som Triangular Nunataks.	British EGL 1935-36 (Wager) - I et oplæg fra 1937 over navne foreslået af Wager, British EGL (RA) er anført "»Triangular Nunataks«. Shape on map.". KVUG fordanskede stednavnet til Trekantnunatakker.	Wager L.R., Deer W.A., Wager H.G., Manley G. 1937: The Kangerdlugssuak Region of East Greenland. The Geographical Journal 90, (5), 393-421. RA: Stednavneudvalget for Grønland; løbenr. 16-18.		TREKANTNUNATAKKER.	Nunat Aqqi.	
15122	22-01	TRILLINGERNE. (British EGL).	Nunatakker i den V-lige del af Kong Christian IX Land Nord på plateauet ovenfor Sorgenfri Gletsjer.	68	31	Antallet af nunatakker i den ensomt beliggende grupper har formentligt inspireret til navnet Triple Nunataks. Aflagt i "East Greenland. Kangerdlugssuak District & Knud Rasmussen Land" (Wager et al 1937) som Triple Nunataks.	British EGL 1935-36 (Wager) - I et oplæg fra 1937 over navne foreslået af Wager, British EGL (RA) er anført "»Triple Nunataks«. small isolated nunataks.". KVUG fordanskede stednavnet.	Wager L.R., Deer W.A., Wager H.G., Manley G. 1937: The Kangerdlugssuak Region of East Greenland. The Geographical Journal 90, (5), 393-421.		TRILLINGERNE.	Nunat Aqqi.	

Id	Dato	Stednavn	Beliggenhed	Bredde	Længde	Oprindelse	Navngiver	Særlig kilde	Arktisk foto	Grønlandsk stednavn	Navngiver GL	Betydning
17768	22-02	UDLØBEREN.	Gletsjer i den SV-lige del af Kong Christian IX Land Nord som enten er en udløber fra den øvre ende af Forbindelsesgletsjer eller en gletsjer, der fra S glider ud i Forbindelsesgletsjer N for Hammer Bjerg.	68	31	Aflagt i "Map I (Skærgårds Intrusion)". (Wager, Deer 1939).	British EGL 1935-36 (Wager) - Amdrup havde i en forespørgsel fra 1938 til KVUG (RA) om autorisation af Wagers stednavn "Junction Glacier" skrevet: "(Ligger mellem Brothers Mt. og Hammer Valley Pk.). Junction = Forbindelse. Da Navnet Forbindelsesgl. er benyttet foreslaaes nyt Navn" nemlig Udløberen som KVUG godkendte.	Wager L.R., Deer W.A. 1939: Geological Investigations in East Greenland, Part III. The Petrology of the Skaergaard Intrusion, Kangerdlugssuaq, East Greenland. Meddelelser om Grønland 105, (4), 1-352). RA: Stednavneudvalget for Grønland; løbenr. 16-18.		UDLØBEREN.	Nunat Aqqi.	
15107	21-09	UPPER FREDERIKSBORG GLACIER.	Øvre Frederiksborg Gletsjer*.	68	31		British EGL 1935-36 (Wager).			1		
17738	22-01	URBJERGET.	Fjeld i den SV-lige del af Kong Christian IX Land Nord mellem Prinsen af Wales Bjerge i N og Nordfjord Plateau i S.	68	32	Fjeldet er dækket af ur = nedstyrtede, løse sten. Aflagt i "East Greenland. Kangerdlugssuak District & Knud Rasmussen Land" (Wager et al 1937) som Scree Mountain.	British EGL 1935-36 (Wager) - I et oplæg fra 1937 over navne foreslået af Wager, British EGL (RA) er anført "»Scree Mountain«. Climbed. Scree covered.". KVUG fordanskede stednavnet til Urbjærget. Aflagt i "Geological Map of Southern Knud Rasmussens Land and Kangerdlugssuaq" (Wager 1947) som Urbjærget.	Wager L.R., Deer W.A., Wager H.G., Manley G. 1937: The Kangerdlugssuak Region of East Greenland. The Geographical Journal 90, (5), 393-421. RA: Stednavneudvalget for Grønland; løbenr. 16-18. Wager L.R. 1947: Geological Investigations in East Greenland, Part IV. The Stratigraphy and Tectonics of Knud Rasmussen Land and the Kangerdlugssuaq Region. Meddelelser om Grønland, 134, (5), 1-65.		URBJERGET.	Nunat Aqqi.	
17759	22-01	UTTENTAL PLATEAU.	Fjeldplateau i den SV-lige del af Kong Christian IX Land Nord mellem Gabbro Fjeld og Uttental Sund.	68	31	Wager havde i en liste, lavet af Amdrup (RA), foreslået Uttentals Plateau, som KVUG accepterede. Aflagt i "Map I (Skærgårds Intrusion)". (Wager, Deer 1939).	British EGL 1935-36 (Wager) - Amdrup havde i en forespørgsel fra 1938 til KVUG (RA) om autorisation af Wagers stednavn "Uttentals Plateau" skrevet "(Højdedrag v.f. den nordlige Del af Uttentals Sund)" og foreslået Uttentals Plateau, som KVUG godkendte.	Wager L.R., Deer W.A. 1939: Geological Investigations in East Greenland, Part III. The Petrology of the Skaergaard Intrusion, Kangerdlugssuaq, East Greenland. Meddelelser om Grønland 105, (4), 1-352). RA: Stednavneudvalget for Grønland; løbenr. 16-18.		UTTENTAL PLATEAU.	Nunat Aqqi.	
17751	22-01	VANDFALDSDALEN.	Dal i den SV-lige del af Kong Christian IX Land Nord strækkende sig fra Gabbrobjerg mod S til Miki Fjord ved Eskimonæsset.	68	31	Elven i dalen har et lille vandfald. Aflagt i "Map I (Skærgårds Intrusion)". (Wager, Deer 1939) som Vandfaldsdalen.	British EGL 1935-36 (Wager) - I et oplæg fra 1937 over navne foreslået af Wager, British EGL (RA) er anført "»Force Valley«. Has a small waterfall.". KVUG fordanskede stednavnet til Kraftdalen, som blev ændret til Vandfaldsdalen.	Wager L.R., Deer W.A. 1939: Geological Investigations in East Greenland, Part III. The Petrology of the Skaergaard Intrusion, Kangerdlugssuaq, East Greenland. Meddelelser om Grønland 105, (4), 1-352). RA: Stednavneudvalget for Grønland; løbenr. 16-18.		VANDFALDSDALEN.	Nunat Aqqi.	
15105	21-09	WINDLESS GLACIER.	Læbæltet*.	68	31		British EGL 1935-36 (Wager).			1		

Id	Dato	Stednavn	Beliggenhed	Bredde	Længde	Oprindelse	Navngiver	Særlig kilde	Arktisk foto	Grønlandsk stednavn	Navngiver GL	Betydning
17771	21-09	ØSTTOPPEN.	Fjeldtop i den SV-lige del af Kong Christian IX Land Nord mod NØ i den fjeldkam, der har Brødretoppen som den dominerende fjeldtop.	68	31	Wager havde i et kortbilag til Amdrups navneliste (RA) foreslået Brothers Mountain East, som KVUG fordanskede. Aflagt i "Map I (Skærgårds Intrusion)". (Wager, Deer 1939).	British EGL 1935-36 (Wager).	Wager L.R., Deer W.A. 1939: Geological Investigations in East Greenland, Part III. The Petrology of the Skaergaard Intrusion, Kangerdlugssuaq, East Greenland. Meddelelser om Grønland 105, (4), 1-352). RA: Stednavneudvalget for Grønland; løbenr. 16-18.		ØSTTOPPEN.	Nunat Aqqi.	
15106	22-01	ØVRE FREDERIKSBORG GLETSJER.	Gletsjer i den V-lige del af Kong Christian IX Land Nord i forlængelse af Frederiksborg Gletsjer mod N.	68	31	Aflagt i "East Greenland. Kangerdlugssuak District & Knud Rasmussen Land" (Wager et al 1937) som Upper Frederiksborg Glacier, men omtalt i teksten som Eastern Frederiksborg Glacier. (Wager et al 1937, 404 og 409). "Frederiksborg" overført fra Frederiksborg Gletsjer.	British EGL 1935-36 (Wager) - I et oplæg fra 1937 over navne foreslået af Wager, British EGL (RA) er anført "Upper Frederiksborg Glacier", som KVUG fordanskede til Øvre Frederiksborg Gletsjer. Aflagt i "Geological Map of Southern Knud Rasmussens Land and Kangerdlugssuaq" (Wager 1947) som Øvre Frederiksborg Gletsjer. Ved at sammenholde de nævnte kort fremgår det, at der er tale om den samme gletsjer.	Wager L.R., Deer W.A., Wager H.G., Manley G. 1937: The Kangerdlugssuak Region of East Greenland. The Geographical Journal 90, (5), 393-421. RA: Stednavneudvalget for Grønland; løbenr. 16-18. Wager L.R. 1947: Geological Investigations in East Greenland, Part IV. The Stratigraphy and Tectonics of Knud Rasmussen Land and the Kangerdlugssuaq Region. Meddelelser om Grønland, 134, (5), 1-65.		ØVRE FREDERIKSBORG GLETSJER.	Nunat Aqqi.	

Antal poster: 119

Stednavnelisterne er beskyttede i henhold til lov om ophavsret, og rettighederne tilhører Jan Løve. Hvis oplysninger fra listerne publiceres i anden sammenhæng, bedes følgende anført: "Copyright Jan Løve/Arktisk Institut".

Østgrønlandske Stednavne - fra den første kortlægning

Version: 09-05-2023

Mission Paul-Émile Victor sur la côte Est du Groenland 1936-37 (P.-É. Victor)

Id	Dato	Stednavn	Beliggenhed	Bredde	Længde	Oprindelse	Navngiver	Særlig kilde	Arktisk foto	Grønlandsk stednavn	Navngiver GL	Betydning
2086	19-05	16. SEPTEMBER GLETSJER.	Gletsjer i den S-lige del af Kong Christian IX Land. Den glider fra Ø ud i nuværende fjordarm Ningerte, der på tidspunktet for navngivningen endnu var en del af Midgårdgletsjer.	66	36	16. sept. er årsdagen for forliset af "Pourquoi-Pas?", der forliste ved IS kort efter at have bragt P.-É. Victor til hans vinterstation i GL. Se Pourquoi-Pas Gletsjer*. ""Glacier du 16 Sept. 1936". Nommé d'après la date du Naufrage du Pourquoi-Pas." (NAA).	Mission PEV 1936-37 (Victor) - Victor - Aflagt i "Rutekort" (Victor 1939) som Glacier du 16' Septembre 1936*. Navnet medtaget på "Tillæg I til navneliste 6667. Liste over Navne foreslået af Paul-Emile Victor.". Autoriseret på Stednavneudvalgets møde 11. dec. 1937. (NAA-arkiv).	Victor P.-É. 1939: Banquise (Boréal II) – Le jour sans ombre. Bernard Grasset, Paris. NAA-arkiv.	#	16. SEPTEMBER GLETSJER.	Nunat Aqqi.	
2179	19-05	APERTIDO.	Vestfjord. (Carlsberg)*.	66	35	"Dans le fond d'Apertido" (Victor 1939, 263). Fonetisk fransk stavning af lokalitetens navn på grønlandsk: Arpertilu. Nu stavet Appertiluk.	Mission PEV 1936-37 (Victor) - Victor - Aflagt i "Rutekort" (Victor 1939) som Apertido.	Victor P.-É. 1939: Banquise (Boréal II) – Le jour sans ombre. Bernard Grasset, Paris.	#	APPERTILUK.	Nunat Aqqi.	
2053	19-05	AVANTGARDEN.	Ø-V gående fjeldmassiv i den S-lige del af Kong Christian IX Land S for Mont Forel. Omfatter fra øst Henri-Dunant Bjerg, Dobbelthætten, Blænkeren, Paddehatten og Medet. Suisse-Ex 1912-13 (Quervain) navngav fjeldmassivet Massif de la Société Helvétique des Sciences Naturelles*.	66	36	""L'Avant Garde". Première chaine de Montagne dans le Mont Forel." (NAA).	Mission PEV 1936-37 (Victor) - Victor - Aflagt i skitse (Victor 1939, 292) som Avantgarde. Navnet medtaget på "Tillæg I til navneliste 6667. Liste over Navne foreslået af Paul-Emile Victor.". Autoriseret på Stednavneudvalgets møde 11. dec. 1937. (NAA-arkiv).	Victor P.-É. 1939: Banquise (Boréal II) – Le jour sans ombre. Bernard Grasset, Paris. NAA-arkiv.	#	AVANTGARDEN.	Nunat Aqqi.	
2084	19-05	BADEUIL BJERG.	Bjerg i den S-lige del af Kong Christian IX Land tæt SØ for fjordarmen Nigerteq, hvor Midgårdgletsjeren tidligere lå.	66	36	Til minde om Jean Badeuil (?-1936) kunstmaler og fotograf. 1935 matros på togt i "Pourquoi-Pas?". 1936 med i Charcots (Charcot Fjelde*) stab i "Pourquoi-Pas?" (Pourquoi-Pas Gletsjer*). Omkom ved "Pourquoi-Pas?" forlis 16. sept. 1936.	Mission PEV 1936-37 (Victor) - Victor - Aflagt i "Rutekort" (Victor 1939).	Victor P.-É. 1939: Banquise (Boréal II) – Le jour sans ombre. Bernard Grasset, Paris.		BADEUIL BJERG.	Nunat Aqqi.	
2096	15-03	CAP DE LA BOITE DE CONSERVE.	Kap på N-siden af Avantgarden i den S-lige del af Kong Christian IX Land på et forbjerg mellem Dobbelthætten og Blænkeren med udsigt til Mont Forel.	66	36	På dette forbjerg havde Victor til hensigt at bygge en varde og efterlade en vardeberetning i en konservesdåse, men han fik ikke bygget varden, men han efterlod en dåse til mælkepulver med en beretning.	Mission PEV 1936-37 (Victor) - Victor - Aflagt i skitse (Victor 1939, 292).	Victor P.-É. 1939: Banquise (Boréal II) – Le jour sans ombre. Bernard Grasset, Paris.		¤.		
2091	15-03	CAP DE LA TERRE PROMISE.	Forbjerg i den S-lige del af Kong Christian IX Land på SØ-siden af Midgårdgletsjer på bjerget der ligger lige V for Jacquierts Bjerg. Forbjerget ligger ved skæringen mellem Midgårdgletsjer og Zahmer Gletsjer.	66	36	Her fra så Victor og Kristian - der udgjorde ekspeditionen - Indlandsisen i det fjerne og omgivelserne omkring Mont Forel. Vendepunkt for deres rekognoscering juni 1937.	Mission PEV 1936-37 (Victor) - Victor - Aflagt i skitse (Victor 1939, 273).	Victor P.-É. 1939: Banquise (Boréal II) – Le jour sans ombre. Bernard Grasset, Paris.		¤.		
2132	15-06	CAP DU CAMP FINAL.	Kap på N-siden af Avantgarden i den S-lige del af Kong Christian IX Land på et forbjerg der strækker sig mod N fra Paddehattens NØ-lige hjørne.	66	36	Beskrivende - det var under dette fjeld, at ekspeditionen havde sin sidste lejr i fremstødet mod Mont Forel.	Mission PEV 1936-37 (Victor) - Victor - Aflagt i skitse (Victor 1939, 292).	Victor P.-É. 1939: Banquise (Boréal II) – Le jour sans ombre. Bernard Grasset, Paris.	#	¤.		
2062	19-05	CHAMPS ELYSÉES GLETSJER.	Gletsjer i den S-lige del af Kong Christian IX Land. Gletsjeren glider mod V fra en iskappe inden for de 2 Steenstrup Bræer og forenes med Kristian Gletsjer ved Femstjernen.	66	36	Måske en sammenhæng med at Avenue des Champs Élysèes i Paris er en boulevard, der kommer fra SØ og endte på Place de l'Étoile, der i 1970 blev omdøbt til Place Charles-de-Gaulle. PEV omtalte også Femstjernen som Les Cinq Étoiles*. ""Glacier des Champs Elysées". Nomme d'après une grande avenue de Paris,". (NAA).	Mission PEV 1936-37 (Victor) - Victor - Aflagt i "Rutekort" (Victor 1939) som Glacier des Champs-Elysées*. Navnet medtaget på "Tillæg I til navneliste 6667. Liste over Navne foreslået af Paul-Emile Victor.". Autoriseret på Stednavneudvalgets møde 11. dec. 1937. (NAA-arkiv).	Victor P.-É. 1939: Banquise (Boréal II) – Le jour sans ombre. Bernard Grasset, Paris. NAA-arkiv.		CHAMPS ELYSEES GLETSJER.	Nunat Aqqi.	

Id	Dato	Stednavn	Beliggenhed	Bredde	Længde	Oprindelse	Navngiver	Særlig kilde	Arktisk foto	Grønlandsk stednavn	Navngiver GL	Betydning
2069	19-03	CHARCOT FJELDE.	Fjeldkæde langs SØ-grænsen af Schweizerland i den S-lige del af Kong Christian IX Land langs Midgårdgletsjer.	66	36	JEAN-BAPTISTE Étienne August CHARCOT (1867-1936). 1895 læge, men med hang til de polare områder. 1893 arvede J-BC en formue efter sin far, der gjorde J-BC uafhængig. 1902 rejse til Jan Mayen i "Rose-Marine". 1903 i "Français" til Antarktis for at lede efter Den Svenske Antarktiske Expedition (O. Nordenskjöld) i "Antarctica", men fortsatte mod S fra Buenos Aires, selvom han havde fået at vide, at den svenske ekspedition var reddet, overvintrede sommeren 1904 ved Booth Island. "Français" nåede efter en grundstødning tilbage til Buenos Aires i 1905 og blev solgt. 1908 i "Pourquoi-Pas?" (4.) til Antarktis med overvintring ved Petermann Island. 1911 Royal Geographical Society Patron's Medal: "For contributions to polar exploration and for oceanographic investigations.". 1912 og 1913 togter til Jan Mayen i "Pourquoi-Pas?". 1914-18 tjeneste som læge og fører af et skib i en anti-ubåds flotille. Fra 1920 sommerrejser til Arktis i "Pourquoi-Pas?". 1925 første besøg i GL i Scoresby Sund. 1926 i Scoresbysund med Einar Mikkelsen som gæst. 1928 deltog J-BC i eftersøgningen efter Roald Amundsen, som havde eftersøgt Umberto Nobile i luftskibet "Italia".1932 transporterede "Pourquoi-Pas?" L. Kochs fly fra IS til Scoresbysund. 1934 i Scoresby Sund med udstyr til fransk polarstation. 1936 ved Tasiilaq og bragte Paul-Èmile Victor til fjorden Kangersertivattiaq, hvor han skulle vintre i en hytte som "Pourquoi-Pas" havde medbragt. Besøgte siden Scoresbysund og IS. På vejen fra IS til F forliste "Pourquoi-Pas?" ved IS og J-BC omkom sammen med alle andre ombordværende på nær 1. 1936 Det Kongelige Danske Geografiske Selskabs guldmedalje post mortem.	Mission PEV 1936-37 (Victor) - Victor - Aflagt i "Rutekort" (Victor 1939) som Falaise Charcot*. "De l'autre côté, fermant entièrement l'horizon, une grosse montagne, une sorte de bloc rectangulaier et noir, presque sans plaque de neige tant il est à pic, écrase tout le reste de sa masse imposante ... Je l'ai baptisé: Falaise Charcot." (Victor 1939, 272). Navnet "Falaise Charcot" medtaget på "Tillæg I til navneliste 6667. Liste over Navne foreslået af Paul-Emile Victor.". Autoriseret på Stednavneudvalgets møde 11. dec. 1937. (NAA-arkiv).	Victor P.-É. 1939: Banquise (Boréal II) – Le jour sans ombre. Bernard Grasset, Paris. NAA-arkiv.	#	CHARCOT FJELDE.	Nunat Aqqi.	
2097	23-04	COL DES 1410 METRES.	Skellet mellem 4 gletsjere der glider væk fra hinanden i den S-lige del af Kong Christian IX Land mellem Håbet Gletsjer og Midgårdgletsjer og mellem Sølverbjerg i Ø og Conniat Bjerg i V.	66	36	"Gletsjerskellet" var dengang 1410 moh. "C'est le plus éléve que nous puissons atteindre pour l'instant, et doit constituer un excellent observatoire." (Victor 1939, 267).	Mission PEV 1936-37 (Victor) - Victor.	Victor P.-É. 1939: Banquise (Boréal II) – Le jour sans ombre. Bernard Grasset, Paris.		¤.		
2077	19-03	CONNIAT BJERG.	Bjerg i den S-lige del af Kong Christian IX Land NV for Sølverbjerg mod Midgårdgletsjer.	66	36	Til minde om Joseph Guillaume Marie Le Conniat (1884-1936). Fra 1935 kaptajn i "Pourquoi-Pas?". (Se Pourquoi-Pas Gletsjer*). 1936 på togt til Ø-GL under J.B. Charcots (Charcot Fjelde*) kommando. Omkom ved skibets forlis 16. sept. 1936. ""Mont Le Conniat". Nommé d'après le Commandant du "Pourquoi-Pas". (NAA).	Mission PEV 1936-37 (Victor) - Victor - Aflagt i "Rutekort" (Victor 1939) som Conniats Bjerg. Navnet medtaget på "Tillæg I til navneliste 6667. Liste over Navne foreslået af Paul-Emile Victor.". Autoriseret på Stednavneudvalgets møde 11. dec. 1937. (NAA-arkiv).	Victor P.-É. 1939: Banquise (Boréal II) – Le jour sans ombre. Bernard Grasset, Paris. NAA-arkiv.		CONNIAT BJERG.	Nunat Aqqi.	
2079	19-05	DEVAUX BJERG.	Bjerg i den S-lige del af Kong Christian IX Land SØ for Midgårdgletsjer tæt ved Glacier de France.	66	36	Til minde om Joseph Devaux (?-1936). Astronom ved l'Observatoire du Pic de Midi. 1933 og 36 med i Charcots (Charcot Fjelde*) stab i "Pourquoi-Pas?" (Pourquoi-Pas Gletsjer*). Omkom ved "Pourquoi-Pas?" forlis 16. sept. 1936. ""Mont Devaux". Nommés d'après l'état Major scientifique du Pourquoi-Pas mort dans le naufrage." (NAA).	Mission PEV 1936-37 (Victor) - Victor - Aflagt i "Rutekort" (Victor 1939). Navnet medtaget på "Tillæg I til navneliste 6667. Liste over Navne foreslået af Paul-Emile Victor.". Autoriseret på Stednavneudvalgets møde 11. dec. 1937. (NAA-arkiv).	Victor P.-É. 1939: Banquise (Boréal II) – Le jour sans ombre. Bernard Grasset, Paris. NAA-arkiv.		DEVAUX BJERG.	Nunat Aqqi.	
2081	19-03	DJÆVLEFJELDET.	Fjeld i den S-lige del af Kong Christian IX Land på SØ-siden af Midgårdgletsjer tæt ved skæringen med Glacier de France.	66	36	"Tente au pied d'une falaise pointue qui s'éléve au-dessus de nous comme un clocher de cathédrale, tout rouge, immense, écrasant. Baptisée la falaise du Diable parce que, presque sans interruption, une main invisible en détache des rochers que nous voyons sauter, tomber, se briser avec fracas et finalement s'enfoncer à son pied dans la neige, avec un bruit sourd." (Victor 1939, 284-5).	Mission PEV 1936-37 (Victor) - Victor - Aflagt i "Rutekort" (Victor 1939) som La Falaise du Diable*. Navnet "Falaise du Diable"medtaget på "Tillæg I til navneliste 6667. Liste over Navne foreslået af Paul-Emile Victor.". Autoriseret på Stednavneudvalgets møde 11. dec. 1937. (NAA-arkiv).	Victor P.-É. 1939: Banquise (Boréal II) – Le jour sans ombre. Bernard Grasset, Paris. NAA-arkiv.		DJÆVLEFJELDET.	Nunat Aqqi.	

Id	Dato	Stednavn	Beliggenhed	Bredde	Længde	Oprindelse	Navngiver	Særlig kilde	Arktisk foto	Grønlandsk stednavn	Navngiver GL	Betydning
2046	19-05	DØREN.	Gletsjerport i den S-lige del af Kong Christian IX Land der danner overgangen mellem Indlandsisen og Paris Gletsjer,	66	37	""La Porte". Glacier d'Entrèe sur l'Indlandsis." (NAA).	Mission PEV 1936-37 (Victor) - Victor - Aflagt i "Rutekort" (Victor 1939) som la porte*. Navnet medtaget på "Tillæg I til navneliste 6667. Liste over Navne foreslået af Paul-Emile Victor.". Autoriseret på Stednavneudvalgets møde 11. dec. 1937. (NAA-arkiv).	Victor P.-É. 1939: Banquise (Boréal II) – Le jour sans ombre. Bernard Grasset, Paris. NAA-arkiv.		DØREN.	Nunat Aqqi.	
2068	15-02	FALAISE CHARCOT.	Charcot Fjelde*.	66	36		Mission PEV 1936-37 (Victor).			1		
2093	17-01	FEMSTJERNEN. (Mission PEV).	Femstjernen (7. Thule)*	66	36	Inspireret af de 5 store gletsjere der her danner en stjerne. Paris Gletsjer og Juragletsjeren fra Indlandsisen mod N og NV, Champs Elysées Gletsjer fra Ø, Glacier de France glider mod SØ og Franche Comté Gletsjer glider mod SV. Til Femstjernen kommer også de mindre gletsjere Kristian Gletsjer fra NØ og Garden´s Glacier fra Stocken Bjerg mod V.	Mission PEV 1936-37 (Victor) - omtalt af Victor (1939, 287) som les Cinq Étoiles*. Også omtalt som Carrefour des Géants (Victor 1939, 287). Victor har været på lokaliteten og formentlig navngivet gletsjerplateauet uden kendskab til 7. Thules navngivning. Se Femstjernen. (7. Thule)*.	Victor P.-É. 1939: Banquise (Boréal II) – Le jour sans ombre. Bernard Grasset, Paris.		2		
2067	19-05	FRANCHE COMTÉ GLETSJER.	Gletsjer i Schweizerland i den S-lige del af Kong Christian IX Land glidende mod SSV fra Femstjernen til Midgårdgletsjer.	66	36	På Femstjernen* navngiver PEV de 4 af de 5 gletsjere, som peger mod Indlandsisen: "Et je babtise ces glaciers des noms de pays que j'aime: derrière moi, le Glacier de France. Puis, le Glacier de Paris, le Glacier de Franche-Comté, le Glacier du Jura." (Victor 1939, 287). ""Glacier de Franche Comté". Nommé d'après une province francaise." (NAA),	Mission PEV 1936-37 (Victor) - Victor - Aflagt i "Rutekort" (Victor 1939) som Glacier de Franche Comté*. Navnet medtaget på "Tillæg I til navneliste 6667. Liste over Navne foreslået af Paul-Emile Victor.". Autoriseret på Stednavneudvalgets møde 11. dec. 1937. (NAA-arkiv).	Victor P.-É. 1939: Banquise (Boréal II) – Le jour sans ombre. Bernard Grasset, Paris. NAA-arkiv.		FRANCHE COMTÉ GLETSJER.	Nunat Aqqi.	
2065	19-05	GLACIER DE FRANCE.	Gletsjer i den S-lige del af Kong Christian IX Land der går fra Femstjernen mod SØ til fjorden Kangersertivattiaq.	66	35	"Ce glacier serait la route la plus courte pour se rendre au mont Forel. Je l'ai baptisé, après l'exploration: Glacier de France." (Victor 1939, 246). På Femstjernen navngav PEV 4 af de 5 gletsjere med navnet på landområder, som han holdt af: "Et je babtise ces glaciers des noms de pays que j'aime: derrière moi, le Glacier de France. Puis, le Glacier de Paris, le Glacier de Franche-Comté, le Glacier du Jura." (Victor 1939, 287). "Glacier de France". (NAA)	Mission PEV 1936-37 (Victor) - Victor - Aflagt i "Rutekort" (Victor 1939). Navnet medtaget på "Tillæg I til navneliste 6667. Liste over Navne foreslået af Paul-Emile Victor.". Autoriseret på Stednavneudvalgets møde 11. dec. 1937. (NAA-arkiv).	Victor P.-É. 1939: Banquise (Boréal II) – Le jour sans ombre. Bernard Grasset, Paris. NAA-arkiv.		KATTILERSORPIA.	Nunat Aqqi.	
2066	15-02	GLACIER DE FRANCHE COMTÉ.	Franche Comte Gletsjer*.	66	36		Mission PEV 1936-37 (Victor).			1		
2073	15-02	GLACIER DE L'ESPÉRANCE.	Håbet Gletsjer*.	66	36		Mission PEV 1936-37 (Victor).			1		
2051	15-02	GLACIER DE L'ESQUIMAU KRISTIAN.	Kristian Gletsjer*	66	36		Mission PEV 1936-37 (Victor).			1		
2047	15-02	GLACIER DE PARIS.	Paris Gletsjer*.	66	36		Mission PEV 1936-37 (Victor).			1		
2061	15-02	GLACIER DES CHAMPES-ELYSÉES.	Champs Elysées Gletsjer*.	66	36		Mission PEV 1936-37 (Victor).			1		
2085	15-02	GLACIER DU 16' SEPTEMBRE 1936.	16. September Gletsjer*.	66	36		Mission PEV 1936-37 (Victor).			1		
2059	15-02	GLACIER DU JURA.	Juragletsjeren*.	66	36		Mission PEV 1936-37 (Victor).			1		
2063	15-02	GLACIER DU POURQUOI-PAS.	Pourquoi-Pas Gletsjer*.	66	35		Mission PEV 1936-37 (Victor).			1		
2071	15-02	GLACIER KNUD RASMUSSEN.	Knud Rasmussen Gletsjer*.	66	36		Mission PEV 1936-37 (Victor).			1		

Id	Dato	Stednavn	Beliggenhed	Bredde	Længde	Oprindelse	Navngiver	Særlig kilde	Arktisk foto	Grønlandsk stednavn	Navngiver GL	Betydning
2095	19-05	GULDNÅLENE.	Fjeldkæde på V-siden af Paris Gletsjer N for Femstjernen i den S-lige del af Kong Christian IX Land. Lige Ø for Schweizerland.	66	36	"A notre gauche (à l'Ouest) une série de pics rouges gigantesques, pics tellement hauts que j'ai l'impression que nous passons à leur pied (les Aiguilles d'Or)." (Victor 1939, 288). ""Les Aiguilles d'Or". Aiguilles dont le nom vient de leur couleur." (NAA)	Mission PEV 1936-37 (Victor) - Victor - Aflagt i skitse (1939, 292). Navnet medtaget på "Tillæg I til navneliste 6667. Liste over Navne foreslået af Paul-Emile Victor.". Autoriseret på Stednavneudvalgets møde 11. dec. 1937. (NAA-arkiv).	Victor P.-É. 1939: Banquise (Boréal II) – Le jour sans ombre. Bernard Grasset, Paris. NAA-arkiv.		GULDNÅLENE.	Nunat Aqqi.	
2076	19-05	HENRY LEON BJERG.	Bjerg i den S-lige del af Kong Christian IX Land mellem udgangspunktet for Håbets Gletsjer og Glacier de France.	66	36	""Mont Henry Leon". Nommé d'après un de mes amis d'enfrance. Enseigne de Vaisseau, mort en 1933." (NAA).	Mission PEV 1936-37 (Victor) - Victor - Aflagt i "Rutekort" (Victor 1939) som Mont Leon. Navnet medtaget på "Tillæg I til navneliste 6667. Liste over Navne foreslået af Paul-Emile Victor.". Autoriseret på Stednavneudvalgets møde 11. dec. 1937. (NAA-arkiv).	Victor P.-É. 1939: Banquise (Boréal II) – Le jour sans ombre. Bernard Grasset, Paris. NAA-arkiv.		HENRY LEON BJERG.	Nunat Aqqi.	
2074	19-05	HÅBET GLETSJER.	Gletsjer i den S-lige del af Kong Christian IX Land som bl.a. føder Knud Rasmussen Gletsjer, der løber ud i bunden af Sermiligaq.	66	36	Ukendt.	Mission PEV 1936-37 (Victor) - Victor - Aflagt i "Rutekort" (Victor 1939) som Glacier de l'Espérance*. Navnet "Glacier Espérance" medtaget på "Tillæg I til navneliste 6667. Liste over Navne foreslået af Paul-Emile Victor.". Autoriseret på Stednavneudvalgets møde 11. dec. 1937. (NAA-arkiv).	Victor P.-É. 1939: Banquise (Boréal II) – Le jour sans ombre. Bernard Grasset, Paris. NAA-arkiv.		HÅBET GLETSJER.	Nunat Aqqi.	
2173	19-05	IDRAC GLETSJER.	Gletsjer i den S-lige del af Kong Christian IX Land der glider fra Ø mod V ud i Knud Rasmussen Gletsjer tæt ved dens front.	66	36	Navngivet efter Pierre Idrac (1885-1935). Studerede først astronomi ved observatoriet i Paris. Fra 1911 skiftede han til fysik og arbejdede med jordmagnetisme ved l'École Polytechnique. Under 1. verdenskrig arbejdede PI med balloner ved artilleriet. Efter krigen studerede han havfugle, og i 1925, 1926 , 1929 og 1934 var PI på togt med Charcot i "Pour-quoi Pas?" til Ø-GL for at studere fuglenes glideflugt. 1934 professor i Oceanografi ved l'Institut océnographique i Monaco.	Mission PEV 1936-37 (Victor) - Victor. Autoriseret og aflagt i "66 Ö. 2 Schweizerland (1938)" som Idracs Gl.	Geodætisk Institut: "66 Ö. 2 Schweizerland (1938)"		IDRAC GLETSJER.	Nunat Aqqi.	
2083	19-05	JACQUIERTS BJERG.	Bjerg i den S-lige del af Kong Christian IX Land på SØ-kanten af Midgårdgletsjer tæt dens skæring med Glacier de France.	66	36	Til minde om Clovis Jacquiert (1907-36). Fransk naturvidenskabsmand. 1936 doktor og som naturvidenskabsmand med i J.B. Charcots (Charcot Fjelde*) stab i "Pourquoi-Pas?" (Pourquoi-Pas Gletsjer*). Omkom ved "Pourquoi-Pas?" forlis 16. sept. 1936. ""Mont Jacquierts". Nommés d'après l'état Major scientifique du Pourquoi-Pas mort dans le naufrage." (NAA).	Mission PEV 1936-37 (Victor) - Victor - Aflagt i "Rutekort" (Victor 1939). Navnet medtaget på "Tillæg I til navneliste 6667. Liste over Navne foreslået af Paul-Emile Victor.". Autoriseret på Stednavneudvalgets møde 11. dec. 1937. (NAA-arkiv) som Jacquierts Bjerg,	Victor P.-É. 1939: Banquise (Boréal II) – Le jour sans ombre. Bernard Grasset, Paris. NAA-arkiv.		JACQUIERTS BJERG.	Nunat Aqqi.	
2060	19-05	JURAGLETSJEREN .	Gletsjer i Schweizerland i Kong Christian IX Land der glider mod SØ fra Indlandsisen til Femstjernen.	66	36	På Femstjernen navngav PEV 4 af de 5 gletsjere med navnet på landområder, som han holdt af: "Et je babtise ces glaciers des noms de pays que j'aime: derrière moi, le Glacier de France. Puis, le Glacier de Paris, le Glacier de Franche-Comté, le Glacier du Jura." (Victor 1939, 287). ""Glacier du Jura". Nommè d'apres une province francaise." (NAA). PEV voksede op i Jura, der nu er et departement i region Franche Comté.	Mission PEV 1936-37 (Victor) - Victor - Aflagt i "Rutekort" (Victor 1939) som Glacier du Jura*. Navnet medtaget på "Tillæg I til navneliste 6667. Liste over Navne foreslået af Paul-Emile Victor.". Autoriseret på Stednavneudvalgets møde 11. dec. 1937. (NAA-arkiv).	Victor P.-É. 1939: Banquise (Boréal II) – Le jour sans ombre. Bernard Grasset, Paris. NAA-arkiv.		JURAGLETSJEREN.	Nunat Aqq.	
2072	19-05	KNUD RASMUSSEN GLETSJER.	Gletsjer i den S-lige del af Kong Christian IX Land som glider fra Håbet Gletsjer, som den modtager en isstrøm fra, mod bunden af fjorden Sermiligaq.	66	36	Knud (Victor Johan) Rasmussen (1879-1933). Biografi ved Knud Rasmussen Land (KVUG)*.	Mission PEV 1936-37 (Victor) - Victor - Aflagt i "Rutekort" (Victor 1939) som Glacier Knud Rasmussen*. Navnet "Glacier Knud Rasmussen" medtaget på "Tillæg I til navneliste 6667. Liste over Navne foreslået af Paul-Emile Victor.". Autoriseret på Stednavneudvalgets møde 11. dec. 1937. (NAA-arkiv).	Victor P.-É. 1939: Banquise (Boréal II) – Le jour sans ombre. Bernard Grasset, Paris. NAA-arkiv.		APUSEEQ.	Nunat Aqqi.	

Id	Dato	Stednavn	Beliggenhed	Bredde	Længde	Oprindelse	Navngiver	Særlig kilde	Arktisk foto	Grønlandsk stednavn	Navngiver GL	Betydning
2052	19-05	KRISTIAN GLETSJER.	Gletsjer i den S-lige del af Kong Christian IX Land der løber fra en iskappe indenfor de 2 Steenstrup Bræer mod V og forenes med Champs Elysées Gletsjer ved Femstjernen.	66	36	Opkaldt efter Victors grønlandske hjælper Kristian. Deltog også i AACZ 1938. ""Glacier de l'Eskimo Kristian". Pour ce nom seulement je demande a ce qu'on fasse une exception á la regle, de ne pas donner de noms de personnes vivantes; c'est grâce á la perfaite compeétence de mon amis Kristian que l'exploration a pu réusser si parfaitement". (NAA).	Mission PEV 1936-37 (Victor) - Victor - Aflagt i "Rutekort" (Victor 1939) som Glacier de l'esquimau Kristian*. Navnet medtaget på "Tillæg I til navneliste 6667. Liste over Navne foreslået af Paul-Emile Victor.". Autoriseret på Stednavneudvalgets møde 11. dec. 1937. (NAA-arkiv).	Victor P.-É. 1939: Banquise (Boréal II) – Le jour sans ombre. Bernard Grasset, Paris. NAA-arkiv.		KRISTIAN GLETSJER.	Nunat Aqqi.	
2080	15-02	LA FALAISE DU DIABLE.	Djævlefjeldet*.	66	36		Mission PEV 1936-37 (Victor).			1		
2049	15-02	LA FENÊTRE.	Vinduet*.	66	36		Mission PEV 1936-37 (Victor).			1		
2045	15-02	LA PORTE.	Døren*.	66	37		Mission PEV 1936-37 (Victor).			1		
2082	19-05	LARRONDE BJERG.	Bjerg i den S-lige del af Kong Christian IX Land SØ for Midgårdgletsjer og helt ud til den.	66	36	Nemours Larronde (1896-1936). Journalist. 1929 medlem af Det Franske Geografiske Selskab, 1932 selskabets bibliotekar og sekretær. ""Mont Larronde". Nommés d'après l'état Major scientifique du Pourquoi-Pas mort dans le naufrage." (NAA).	Mission PEV 1936-37 (victor) - Victor - Aflagt i "Rutekort" (Victor 1939) som Larrondes Bjerg. Navnet medtaget på "Tillæg I til navneliste 6667. Liste over Navne foreslået af Paul-Emile Victor.". Autoriseret på Stednavneudvalgets møde 11. dec. 1937. (NAA-arkiv).	Victor P.-É. 1939: Banquise (Boréal II) – Le jour sans ombre. Bernard Grasset, Paris. NAA-arkiv.		LARRONDE BJERG.	Nunat Aqqi.	
2094	15-03	LES AIGUILLES D'OR.	Guldnålene*.	66	36		Mission PEV 1936-37 (Victor).			1		
2092	15-03	LES CINQ ÉTOILES.	Femstjernen*.	66	36		Mission PEV 1936-37 (Victor). Også omtalt af Victor som Carrefour des Géants.			1		
2230	18-03	MONT DEVAUX.	Devaux Bjerg*.	66	36		Mission PEV 1936-37 (Victor).			1		
2075	15-02	MONT HENRY LEON.	Henry Leon Bjerg*.	66	36		Mission PEV 1936-37 (Victor).			1		
2228	18-03	MONT JACQUIERTS.	Jacquierts Bjerg*.	66	36		Mission PEV 1936-37 (Victor).			1		
2229	18-03	MONT LARRONDE.	Larronde Bjerg*.	66	36		Mission PEV 1936-37 (Victor).			1		
2232	18-03	MONT LE CONNIAT.	Conniat Bjerg*.	66	36		Mission PEV 1936-37 (Victor).			1		
2231	18-03	MONT PARAT.	Parat Bjerg*.	66	36		Mission PEV 1936-37 (Victor).			1		
2078	19-05	PARAT BJERG.	Bjerg i den S-lige del af Kong Christian IX Land SØ for Midgårdgletsjer mod Sølverbjerg.	66	36	Til minde om Maurice Parat (1899-1936). 1929 dr. ved Sorbonne. 1933 og 36 med i Charcots (Charcot Fjelde*) stab i "Pourquoi-Pas?" (Pourquoi-Pas Gletsjer*). Omkom ved "Pourquoi-Pas?" forlis 16. sept. 1936. ""Mont Parat". Nommés d'après l'état Major scientifique du Pourquoi-Pas mort dans le naufrage." (NAA).	Mission PEV 1936-37 (Victor) - Victor - Aflagt i "Rutekort" (Victor 1939) som Parats Bjerg*. Navnet medtaget på "Tillæg I til navneliste 6667. Liste over Navne foreslået af Paul-Emile Victor.". Autoriseret på Stednavneudvalgets møde 11. dec. 1937. (NAA-arkiv).	Victor P.-É. 1939: Banquise (Boréal II) – Le jour sans ombre. Bernard Grasset, Paris. NAA-arkiv.		PARAT BJERG.	Nunat Aqqi.	
2048	19-05	PARIS GLETSJER.	Gletsjer i den S-lige del af Kong Christian IX Land SV for Mont Forel. Løber fra Indlandsisen mod S til Femstjernen. Gletsjerporten mod Indlandsisen kaldes Døren*.	66	36	På Femstjernen navngav PEV 4 af de 5 gletsjere med navnet på landområder, som han holdt af: "Et je babtise ces glaciers des noms de pays que j'aime: derrière moi, le Glacier de France. Puis, le Glacier de Paris, le Glacier de Franche-Comté, le Glacier du Jura." (Victor 1939, 287).	Mission PEV 1936-37 (Victor) - Victor - Aflagt i "Rutekort" (Victor 1939). Navnet "Glacier de Paris" medtaget på "Tillæg I til navneliste 6667. Liste over Navne foreslået af Paul-Emile Victor.". Autoriseret på Stednavneudvalgets møde 11. dec. 1937. (NAA-arkiv).	Victor P.-É. 1939: Banquise (Boréal II) – Le jour sans ombre. Bernard Grasset, Paris. NAA-arkiv.		PARIS GLETSJER.	Nunat Aqqi.	

Id	Dato	Stednavn	Beliggenhed	Bredde	Længde	Oprindelse	Navngiver	Særlig kilde	Arktisk foto	Grønlandsk stednavn	Navngiver GL	Betydning
2064	19-05	POURQUOI-PAS GLETSJER.	Gletsjer i den S-lige del af Kong Christian IX Land der går fra det isområde, der også forsyner K.I.V. Steenstrup Nordre Bræ og slutter mod SV ved Glacier de France.	66	35	"POURQUOI-PAS?" var navnet på Jean-Baptiste Charcot (Charcot Fjelde*) 3 mastede bark bygget til forskning i polaregnene. Det var det 4. skib med det samme navn ejet af J.-B. Charcot (Charcot Fjelde*). Bygget af François Gautier i San Malo og søsat i 1908. Sommeren 1909 vintring ved Petermann Island i Antarktis. 1912-18 skoleskib for den franske flåde. 1921, 1925, 1927, 1928, 1930, 1931, 1933, 1934, 1935 og 1936 i Arktis. Fra 1925 var "Pourquoi-Pas?" mest på togt til Ø-GL eller Svalbard. 1927 i Scoresby Sund. 1928 deltog "Pourquoi-Pas?" i eftersøgningen af et fly med Robert Amundsen (1872-1928), som ledte efter Umberto Nobile (1885-1978). 1934 i Scoresby Sund med udstyr til fransk polarstation, der var F's bidrag til det internationale polarår. 1934 blev Expédition Française sur la côte Est du Groenland 1934-35 bragt til Tasiilaq området, og afhentet året efter. 1936 blev 3 af deltagerne i Expedition Transgroenland Française 1936 afhentet i Tasiilaq, deriblandt P.-É. Victor der blev bragt til fjorden Kangersertivattiaq, hvor han blev sat i land sammen med materialer til en hytte og forsyninger til overvintring. På vej til F anløb Pourquoi-Pas? IS for at sætte gæster af og indtage forsyninger. Afgik den 15. sept. og løb ind i en storm 16. sept. og forliste, og alle på nær 1 omkom.	Mission PEV 1936-37 (Victor) - Victor - Aflagt i "Rutekort" (Victor 1939) som Glacier du Pourquoi Pas*. Navnet medtaget på "Tillæg I til navneliste 6667. Liste over Navne foreslået af Paul-Emile Victor.". Autoriseret på Stednavneudvalgets møde 11. dec. 1937. Godkendt som Pourquoi Pas Gletsjer. (NAA-arkiv). Senere ændret til Pourquoi-Pas Gletsjer.	Victor P.-É. 1939: Banquise (Boréal II) – Le jour sans ombre. Bernard Grasset, Paris. NAA-arkiv.		POURQUOI-PAS GLETSJER.	Nunat Aqqi.	
2099	23-04	SCYLLA ET CHARYBIDE.	Gletsjerspalter i den S-lige del af Kong Christian IX Land på Wilder Gletsjer* mellem Col des 1410 Metres mod SØ og Midgårdgletsjer i NV.	66	36	"J'ai appelé cette première série de séracs: Charybide, parce qu'on risque d'y tomber et ensuite parce qu'elle est aussitôt suivie d'une autre série de séracs, que j'ai appelée bien entendu: Scylla." (Victor 1939, 283). (Roch, Piderman (1938, 76) beskriver gletsjeren som "den steilen, stark verschrundeten Gletscher" og aflægger den på kortskitsen "Rødehorn und Solverbjærg" (Roch, Piderman 1938, 155) med navnet Wilder Gletscher (Wilder Gletsjer*). Skylla og Charybides er 2 søuhyrer, der i græsk og romersk mytologi holdt til i Messina Strædet, og som levede af at æde de søfolk, der passerede gennem strædet.	Mission PEV 1936-37 (Victor) - Victor.	Victor P.-É. 1939: Banquise (Boréal II) – Le jour sans ombre. Bernard Grasset, Paris. Roch A., Piderman G. 1938: Quer durchs «Schweizerland» Grönlandexpeditionen des Akademischen Alpenclub Zürich. Amstutz & Herdeg. Zürich.		0		
2174	19-05	STEPHAN GLETSJER.	Gletsjer i den S-lige del af Kong Christian IX Land som glider fra V mod NØ ud i bunden af Depotfjord.	66	35	Antoine Stephan (??-1936) fra Le Guilvinec i F. Matros i "Pourquoi-Pas?" (Pourquoi-Pas Gletsjer*) på togt til Ø-GL i 1936 under J.B. Charcots (Charcot Fjelde*) kommando. Omkom ved forliset 16. sept. 1936.	Mission PEV 1936-37 (Victor) - Victor. Autoriseret og aflagt i "66 Ö. 2 Schweizerland (1938)" som Stephans Gl.	Geodætisk Institut: "66 Ö. 2 Schweizerland (1938)".		STEPHAN GLETSJER.	Nunat Aqqi.	
2050	19-05	VINDUET.	Gletsjer i den S-lige del af Kong Christian IX Land afgrænset af Mont Forel mod V og Dobbelttårnet mod Ø.	66	36	Lokaliteten er navngivet af Victor, mens han befandt sig på Bjørnegletsjer og så op mod den øverste del af gletsjeren og gennem det "vindue", der dannes over sadlen mellem Mont Forel og Dobbelttårnet. ""La Fenêtre". Glacier d'Entrèe sur l'Indlandsis". (NAA).	Mission PEV 1936-37 (Victor) - Victor - Aflagt i "Rutekort" (Victor 1939) som la fenêtre*. Navnet medtaget på "Tillæg I til navneliste 6667. Liste over Navne foreslået af Paul-Emile Victor.". Autoriseret på Stednavneudvalgets møde 11. dec. 1937. (NAA-arkiv).	Victor P.-É. 1939: Banquise (Boréal II) – Le jour sans ombre. Bernard Grasset, Paris. NAA-arkiv.	#	VINDUET.	Nunat Aqqi.	

Antal poster: 53

Stednavnelisterne er beskyttede i henhold til lov om ophavsret, og rettighederne tilhører Jan Løve. Hvis oplysninger fra listerne publiceres i anden sammenhæng, bedes følgende anført: "Copyright Jan Løve/Arktisk Institut".

Østgrønlandske Stednavne - fra den første kortlægning

Toårsekspeditionen til Østgrønland 1936-38 (L. Koch)

Version: 09-05-2023

Id	Dato	Stednavn	Beliggenhed	Bredde	Længde	Oprindelse	Navngiver	Særlig kilde	Arktisk foto	Grønlandsk stednavn	Navngiver GL	Betydning
2514	21-07	AGASSIZ BJERG.	Midt på Gauss Halvø N for Kejser Franz Joseph Fjord.	73	22	Navngivet efter Johann LOUIS Rudolf AGASSIZ (1807-1873). Født i Fribourg i CH. Efter sin skoletid studerede naturhistorie LA ved universiteterne i Zürich, Heidelberg og München. 1829 dr.phil. ved Erlangen Universitet, 1930 dr.med. ved universitetet i München og flyttede til Paris, hvor han studerede under Alexander von Humboldt (Kap Humboldt*) og Georges Cuvier. LA fokuserede på iktyologi, dvs. læren om benløse fisk. 1832 professor i naturhistorie ved Neuchâtel Universitet. 1833 gift med Cecile f. Braun (?-1848). 1836 tildelt Geological Society of Londons Wollaston Medalje for hans arbejde med fossile fisk. Fra 1836 studerede han gletsjere og formulerede sin teori om, at jorden havde været dækket af en iskappe under en istid. 1837 valgt som korresponderende medlem af Det Svenske Akademi. 1846 på studietur til US, som endte med at han blev knyttet til Lowell Institute og LA blev professor i zoologi og geologi. 1850 gift med Elizabeth Cabot f. Cary (1822-1907). Omkring 1860 blev LA ramt af sygdom og droslede ned.	Toårs-ekspeditionen 1936-1938 (L. Koch) ved Wolf Maync og Andreas Vischer.		267192 ++	AGASSIZ BJERG.	Nunat Aqqi.	
2513	22-12	GURREHOLM.	Forskningsstation i den V-ligste del af Jameson Land; N for Nordostbugt i Hall Bredning i den inderste del af Scoresby Sind; Ø for mundingen af Schuchert Dal.	71	24	Forskninngstation anlagt af Toårsekspeditionen 1936-38 (L. Koch) i 1937. Overvintringsstationen var planlagt bygget ved Nathorst Fjord, men is forholdene forhindrede "Gustav Holm" i at nå frem, så placeringen blev ændret. Navngivet efter EJNAR BRYDE NIELSEN (1897-1950)'s "sommerhus", som EBN kaldte det. EBN boede på den nærliggende proprietærgård Sindshvile. EBN havde ydet betydelig økonomisk støtte til Toårsekspeditionen. EBN var ejer af varehuset Buldog på Nørrebro, der blev plyndret og brændt under folkestrejken juni 1944 i protest mod EBN, der blev anset som tyskvenlig/nazisympatisør.	Toårsekspeditionen 1936-38 ved Lauge Koch i 1937.		#	ITTIGAJIK.	Nunat Aqqi.	

Antal poster: 2

Stednavnelisterne er beskyttede i henhold til lov om ophavsret, og rettighederne tilhører Jan Løve. Hvis oplysninger fra listerne publiceres i anden sammenhæng, bedes følgende anført: "Copyright Jan Løve/Arktisk Institut".

Østgrønlandske Stednavne - fra den første kortlægning

Flyvebådsekspeditionen til Peary Land i Perssuak 1938 (L. Koch)

Version: 09-05-2023

Id	Dato	Stednavn	Beliggenhed	Bredde	Længde	Oprindelse	Navngiver	Særlig kilde	Arktisk foto	Grønlandsk stednavn	Navngiver GL	Betydning
1732	20-03	ADAMS GLETSJER.	Gletsjer i N-GL på grænsen mellem Peary Land i NØ og Indlandsisen i SV. Strømmer fra Indlandsisen ud i bunden af J.P. Koch Fjord.	82	40	Til minde om CYRUS Cornelius ADAMS (1849-1928). US geograf og journalist. 1876 kandidat fra University of Chicago. 1880-1903 journalist ved New York Sun. 1904-28 medlem af Association of American Geographers, 1906-07 tillige selskabets præsident. Gennemgik Pearys dagbøger og notater fra North Greenland 1891-92 og skrev en artikel (Adams 1893) om ekspeditionen og om Peary Kanalen, som Koch (1940) citerer flere steder.	Perssuak 1938 - Koch - "The name Adams Gl., the name of the glacier descending to the head of J.P. Koch Fjord, is not marked on the map." (Koch 1940, 353). Efter Perssuak antog Koch, at nuværende Aftenstjernesø udgjorde bunden af J.P. Koch Fjord. Ved en fejl var Henson Gletsjer aflagt i "Physiographical Map of Peary-Land, 1938" (Koch 1940, Pl. 13) på den position, som var tiltænkt Adams Gletsjer. Koch foreslog pragmatisk (RA 18, brev 12. sept. 1940), at navnet Henson Gletsjer* flyttes til den nuværende position på V-siden af J.P. Koch Fjord, og at gletsjeren ved bunden af J.P. Koch Fjord får navnet Adams Gletsjer.	Koch L. 1940: Survey of North Greenland. Meddelelser om Grønland 130, (1), 1-364. Adams C.C. 1893: Lieutnant Peary's Arctic Work. Geographical Journal (2), 303-316. RA: Stednavneudvalget for Grønland; løbenr. 16-18.	162519 ++	ADAMS GLETSJER.	Nunat Aqqi.	
2462	21-11	AMUNDSEN LAND.	Landområde i den NV-lige del af Peary Land afgrænset mod N af Harder Fjord, Dreng Bræ, dalstrøget videre til Frigg Fjord samt denne. Mod SØ af Frederick E. Hyde Fjord og mod SV af Nordpasset og O.B. Bøggild Fjord.	83	33	Navngivet til minde om Roald Amundsen som Koch havde truffet flere gange. ROALD Engelbregt Gravning AMUNDSEN (1872-1928) N opdagelsesrejsende. RA startede med at studere lægevidenskab, men afbrød og stod til søs. 1897 1. styrmand i "Belgica" (Belgica Banke*) der sejlede Expédition antarctique belge (Gerlache) til Antarktis, hvor de overvintrede 1898/99. Startede 1903 i "Gjøa" på en gennemsejling af Nordvest passagen fra Ø mod V, og nåede i sept. 1906 igennem til Nome i Alaska. RA's næste plan var at drive over Nordpolen i Fridtjof Nansens (Fridtjof Nansen Halvø*) "Fram", men efter at Peary (Peary Land (KVUG)*) i 1909 havde nået Nordpolen, skiftede RA fokus til Sydpolen. 1910 afrejste i "Fram" til Antarktis og oprettede en base. Startede 19. okt. 1911 med 4 ledsagere på en hundeslæderejse til Sydpolen, som de nåede 14. dec. 1911. Returnerede 3 dage senere og nåede basen 25. jan. 1912. RA rejste samtidigt med Robert Falcon Scott (1868-1912), som nåede Sydpolen 17. jan. 1912, og som omkom på returrejsen. RA startede et rederi, og købte "Maud", som han i 1918 ville drive over Nordpolen med, men skiftede plan til fordel for en flyveekspedition, som han gennemførte i 1925 sammen med den amerikanske opdagelsesrejsende Lincoln Ellsworth (1880-1951). De nåede til 250 km fra Nordpolen. De brugte det Dornier Wal fly D-1422, som Gronau (Gronau Nunatakker*) i 1930 benyttede til sin transatlantiske flyvning. Gennemførte i 1926 en flyvning sammen med Ellsworth samt Umberto Nobile (1885-1978) i luftskibet "Norge" fra Svalbard til Alaska. Omkom i 1928 under en flyeftersøgning efter Nobile, der var havareret med sit luftskib "Italia".	Perssuak 1938 - Koch - Anført på en liste fra Koch til Stednavneudvalget (KVUG) med forslag til nye navne i Peary Land (AI: 500) som Amundsens Land - Efterfølgende aflagt i "Physiographical Map of Peary-Land, 1938" (Koch 1940, Pl. 13) som Amundsens Land.	Koch L. 1940: Survey of North Greenland. Meddelelser om Grønland 130, (1), 1-364. AI. 500: Peary Land Fonden.	#	AMUNDSEN LAND.	Nunat Aqqi.	

Id	Dato	Stednavn	Beliggenhed	Bredde	Længde	Oprindelse	Navngiver	Særlig kilde	Arktisk foto	Grønlandsk stednavn	Navngiver GL	Betydning
2455	20-03	ASMILD ELV.	Lang Elv fra den centrale del af J.C. Christensen Land med munding mod N i Independence Fjord V for Kap Peter Henrik.	81	25	Navngivet under temaet gejstlige ejendomme efter Asmildkloster Ø for søerne ved Viborg. Grundlagt ca. 1170 som et kloster for nonner af Augustinerordenen. Ved Reformationen i 1536 blev klosteret inddraget under Kronen og godset blev forlenet til skiftende godsejer bl.a. Stygge Krumpen (1485-1551) der døde i Asmild. I 1671 solgte Kronen godset og siden har skiftende ejere solgt ud af jorden. 1906 overtog Viborg Kommune klosteret, og i 1907 brændte det ned, og det er nu kun klosterkirken, der er tilbage.	Perssuak 1938 - Koch - Anført på en liste fra Koch til Stednavneudvalget (KVUG) med forslag til nye navne i Peary Land (AI: 500) - Efterfølgende aflagt i "Physiographical Map of Peary-Land, 1938" (Koch 1940, Pl. 13) som en lang elv kommende fra Hagen Bræ.	Koch L. 1940: Survey of North Greenland. Meddelelser om Grønland 130, (1), 1-364. AI. 500: Peary Land Fonden.	#	ASMILD ELV.	Nunat Aqqi.	
2444	20-02	BALDER GLETSJER.	Gletsjer der kommer fra Heinrich Wild Iskappe og følger dennes V-side mod N til bunden af Freja Fjord.	82	31	Navngivet under temaet nordisk mytologi. Balder var søn af Odin & Frigg og kendt for sit venlige og kloge væsen.	Perssuak 1938 - Koch - Anført på en liste fra Koch til Stednavneudvalget (KVUG) med forslag til nye navne i Peary Land (AI: 500) - Efterfølgende aflagt i "Physiographical Map of Peary-Land, 1938" (Koch 1940, Pl. 13) som Balders Gletsjer.	Koch L. 1940: Survey of North Greenland. Meddelelser om Grønland 130, (1), 1-364. AI. 500: Peary Land Fonden.	#	BALDER GLETSJER.	Nunat Aqqi.	
2367	20-02	BRORSON GLETSCHER.	Ymer Gletsjer*.	82	36	Årsagen til Koch navngav 2 lokaliteter ved siden af hinanden efter de fremtrædende teologer Brorson og Tausen, der begge har virket i Ribe, kan være, at Koch både havde gået i gymnasiet i Ribe og i hans kristne baggrund. Hans Adolf Brorson (1694-1764) DK teolog. Født i Randerup i Sønderjylland. 1712 student fra Ribe Katedralskole og læste derefter teologi ved Kbh.'s Universitet uden at afslutte. 1716 tilbage til Sønderjylland i legemlig og sjælelig krise som huslærer hos sin morbror i Løgumkloster. 1721 tilbudt præsteembedet i Randerup og fik stillingen i 1722 efter at være blevet cand.theol. 1729 præst for den danske menighed i Tønder. 1737 stiftsprovst i Ribe og 1741 biskop. Omkring 1721 begyndt HAB at skrive digte og salmer præget af pietistisk tankegang.	Perssuak 1938 - Koch - Anført på en liste fra Koch til Stednavneudvalget (KVUG) med forslag til nye navne i Peary Land (AI: 500). KVUG foretrak navnet Ymer Gletsjer*. (AI: 500).	AI: 500: Peary Land Fonden.		2		
2454	20-03	BØRGLUM ELV.	Lang elv i dalen mellem Melville Land i Ø og Erlandsen Land i V fra Heinrich Wild Iskappe mod S til den Ø-lige del af Jørgen Brøndum Fjord.	82	29	Navngivet under temaet gejstlige ejendomme efter Børglum Kloster ved Løkken i Vendsyssel. Kong Knud den Hellige (1042-1086) havde en kongsgård på stedet, og omkring 1130 blev det nordjyske bispesæde flyttet fra Vestervig til Børglum, og på et tidspunkt blev der oprettet et kloster i Børglum. Den sidste katolske biskop i Børglum var Stygge Krumpen (1485-1551), der havde samlet et stort og velhavende gods, som Kong Christian III (1503-1559) inddrog efter Reformationen 1536. Kongen solgte store del af godset, som i 1540 til 1557 var forlenet til Albret Skeel (?-1568). I 1669 mageskiftede Kong Frederik III (1648-1670) det til Peder Reedtz (1614-1674), hvorefter det havde forskellige ejere eller ejerfamilier indtil 1835, hvor familien Rottbøll overtog det.	Perssuak 1938 - Koch - Anført på en liste fra Koch til Stednavneudvalget (KVUG) med forslag til nye navne i Peary Land (AI: 500) - Efterfølgende aflagt i "Physiographical Map of Peary-Land, 1938" (Koch 1940, Pl. 13) som en lang næsten lige elv fra Nordkrone-massivet mod S til Jørgen Brønlund Fjord..	Koch L. 1940: Survey of North Greenland. Meddelelser om Grønland 130, (1), 1-364. AI: 500: Peary Land Fonden.	228395 ++	BØRGLUM ELV.	Nunat Aqqi.	
2457	20-02	DEICHMANN ØER.	En større og en mindre ø i Hagen Fjord Ø for J.C. Christensen Land.	81	23	Årsagen til navngivningen er ukendt, men er formeligt til minde om Henrik Deichmann (1871-1939). Koch kan godt have truffet HD. Biografi ved Deichmann Fjord*.	Perssuak 1938 - Koch - Anført på en liste fra Koch til Stednavneudvalget (KVUG) med forslag til nye navne i Peary Land (AI: 500) som Deichmanns Øer - Efterfølgende aflagt i "Physiographical Map of Peary-Land, 1938" (Koch 1940, Pl. 13) som Deichmanns Øer.	Koch L. 1940: Survey of North Greenland. Meddelelser om Grønland 130, (1), 1-364. AI: 500: Peary Land Fonden.	#	DEICHMANN ØER.	Nunat Aqqi.	

Id	Dato	Stednavn	Beliggenhed	Bredde	Længde	Oprindelse	Navngiver	Særlig kilde	Arktisk foto	Grønlandsk stednavn	Navngiver GL	Betydning
2448	23-03	DRIVHUSET.	Dal i Peary Land forlængelse af Frigg Fjord mod V. Dalen fortsætter i Nornegæst Dal, Columbus Sø og Dreng Bræ til Harder Fjord.	83	34	Observeret fra "Perssuak": "… denne Dal, Verdens nordligste, laa med sine fire store Gletschere beskyttede mod Øst, Nord og Vest af den høje Bjergkæde som et cirkusformet Drivhus. Ja, sådan skulle den hedde: Drivhuset." (Koch 1939, 124).	Perssuak 1938 - Koch 1938 - Anført på en liste fra Koch til Stednavneudvalget (KVUG) med forslag til nye navne i Peary Land (AI: 500) - Efterfølgende aflagt i "Physiographical Map of Peary-Land, 1938" (Koch 1940, Pl. 13). I dette kort kommer Frigg Fjord fra N og har munding mod S i Frederick E. Hyde Fjord. Drivhuset er aflagt i forlængelsen af Frigg Fjord mod N. I senere kort er beliggenheden som den i kolonnen Beliggenhed beskrevne.	Koch L. 1940: Survey of North Greenland. Meddelelser om Grønland 130, (1), 1-364. Koch L. 1939: Fra Lissabon til Peary Land. Chr. Erichsens Forlag. København. AI: 500: Peary Land Fonden.	#	¤.		
2451	20-03	ESRUM ELV.	Lang elv i den centrale del af de S-lige Peary Land afvandende Heinrich Wild Iskappe mod NØ med munding i bunden af Citronen Fjord på S-siden af Frederick E. Hyde Fjord.	82	29	Navngivet under temaet gejstlige ejendomme efter Esrum Kloster i Nordsjælland. Esrum Kloster stiftet ca. 1140 som benediktinerkloster men ca. 1152 omdannet til cistercienserkloster. Herfra stiftedes Vitskøl Kloster i 1158 (Vitskøl Elv*). Efter Reformationen 1536 blev klosteret overtaget af Kronen. Klosteret fungerede nogle år, hvorefter kirken blev revet ned og nogle af materialerne genanvendt ved udbygningen af Kronborg (Kronborg Gletsjer*). Bygningerne forblev i Kronens besiddelse, og i dag er der et udstillings- og besøgscenter i en stadig eksisterende længe.	Perssuak 1938 - Koch - Anført på en liste fra Koch til Stednavneudvalget (KVUG) med forslag til nye navne i Peary Land (AI: 500) som Esrom Elv - Efterfølgende aflagt i "Physiographical Map of Peary-Land, 1938" (Koch 1940, Pl. 13) som Esrum Elv.	Koch L. 1940: Survey of North Greenland. Meddelelser om Grønland 130, (1), 1-364. AI: 500: Peary Land Fonden.	#	ESRUM ELV.	Nunat Aqqi	
2435	20-02	FREJA FJORD.	Kort fjord i den centrale del af Peary Land med munding mod N i Frederick E. Hyde Fjord. Mellem Heinrich Wild Iskappe mod Ø og Nordkroneli mod V. I bunden af fjorden ligger fronten af Balder Gletsjer*.	82	32	Navngivet under temaet nordisk mytologi efter Freja. Freja er en frugtbarhedsgudinde af vanernes slægt. Freja er datter af Njord, og hun optræder ofe i forbindelse med Odin,	Perssuak 1938 - Koch - Anført på en liste fra Koch til Stednavneudvalget (KVUG) med forslag til nye navne i Peary Land (AI: 500) som Frejas Fjord - Efterfølgende aflagt i "Physiographical Map of Peary-Land, 1938" (Koch 1940, Pl. 13) som Frejas Fjord.	Koch L. 1940: Survey of North Greenland. Meddelelser om Grønland 130, (1), 1-364. AI: 500: Peary Land Fonden.	#	FREJA FJORD.	Nunat Aqqi.	
2434	20-02	FRIGG FJORD.	Fjord på N-siden af Frederick E. Hyde Fjord i Johannes V. Jensen Land i den N-lige del af Peary Land. Fjordens munding ligger mellem Kap Kraka i Ø og Kap Ragnar Lodbrog mod V.	83	33	Navngivet under temaet nordisk mytologi efter Frigg. Frigg er en gudinde af asynjernes slægt. Hun er gift med Odin, og mor til Balder, Hermod og Høder.	Perssuak 1938 - Koch - Anført på en liste fra Koch til Stednavneudvalget (KVUG) med forslag til nye navne i Peary Land (AI: 500) som Friggs Fjord - Efterfølgende aflagt i "Physiographical Map of Peary-Land, 1938" (Koch 1940, Pl. 13) som Friggs Fjord.	Koch L. 1940: Survey of North Greenland. Meddelelser om Grønland 130, (1), 1-364. AI: 500: Peary Land Fonden.	2914 ++	FRIGG FJORD.	Nunat Aqqi	
2372	20-02	HANS EGEDE LAND.	Stort landområde i den Ø-lige del af Peary Land S for Frederick E. Hyde Fjord, V for McKinley Hav, N for G.B. Schley Fjord og Spøttrup Elv samt Ø for Esrum Elv.	83	26	Hyldest til Hans Egede (1686-1758). Biografi ved Kap Hans Egede*.	Perssuak 1938 - Koch - Anført på en liste fra Koch til Stednavneudvalget (KVUG) med forslag til nye navne i Peary Land (AI: 500) - Koch aflagde i "Physiographical Map of Peary-Land, 1938" (Koch 1940, Pl. 13) landområdet Hans Egedes Land afgrænset som anført i kolonnen "Beliggenhed". Koch observerede, at det diffust afgrænsede område i den centrale bjergrige del af Peary Land, som han havde aflagt i "Cape Morris Jesup" (Koch 1932, 3) som Hans Egede Mountains*, er et område med fjelde, dale, gletsjere, fjorde og uden naturlige grænser, så han opretholdt ikke området som et særskilt navngivet område, men han flyttede navnet Hans Egede, der var af stor betydning for JUBI-Eks, til et andet landområde.	Geodætisk Institut. København. Koch L. 1940: Survey of North Greenland. Meddelelser om Grønland 130, (1), 1-364. Koch L. 1932: Map of North Greenland (18 sheets). Scale 1:300.000. Surveyed by Lauge Koch in the years 1917-23. AI: 500: Peary Land Fonden.	#	HANS EGEDE LAND.	Nunat Aqqi.	

Id	Dato	Stednavn	Beliggenhed	Bredde	Længde	Oprindelse	Navngiver	Særlig kilde	Arktisk foto	Grønlandsk stednavn	Navngiver GL	Betydning
2459	21-01	HANS TAUSEN ISKAPPE.	Iskappe i den V-lige del af Peary Land mellem Nordpasset i N, Odin Fjord og Ymer Gletsjer i Ø, Wandel Dal I S og J.P. Koch Fjord i V.	82	37	Observeret fra 3 sider fra "Perssuak" som en stor iskappe. Navngivet til minde om Hans Tausen. Årsagen til, at Koch navngav 2 lokaliteter ved siden af hinanden, efter de fremtrædende teologer Brorson og Tausen, der begge har virket i Ribe, kan være, at Koch både havde gået i gymnasiet i Ribe og i hans kristne baggrund. Hans Tausen (1491-1561) DK teolog. Født i Birkende på Østfyn. Optaget i Johanniterklostret i Antvorskov, 1516 Rostock Universitet og 1519 magister og formentlig præsteviet. 1521 teologiske studier ved Kbh.s Universitet. 1522 teologiske studier ved universitetet i Louvain, og fra 1523 ved universitetet i Wittenberg, som Martin Luther var vendt tilbage til. 1525 i DK og prædikede i Viborg inspireret af evangelisk og reformatorisk lære, hvorfor han blev udstødt af klosteret, men taget under byens beskyttelse. Gift 1527 med Dorothea Jensdatter Sadolin (ca. 1505-1537). 1529 da reformationen var gennemført i Viborg, kaldte Kong Frederik I (1523-1533) HT til København, hvor han prædikede i Nikolaj Kirke. Efter Frederik I's død ønskede rigsrådet at genoprette den romerske kirkes magt i DK, og HT blev anklaget for deltagelse i billedstormen i Frue Kirke julen 1530 og for kætteri mv. Sagen endte med et forlig mellem HT og den sidste katolske biskop i Roskilde. 1536 efter reformationen blev HT sat til at udarbejde en kirkeordning, og han underviste og bosatte sig i Roskilde. 1538 gift med Anna Andersdatter (1538-1570). 1542 biskop i Ribe og virkede som oversætter og forfatter til sin død. Begravet lige uden for Ribe Domkirke.	Perssuak 1938 - Koch - Anført på en liste fra Koch til Stednavneudvalget (KVUG) med forslag til nye navne i Peary Land (AI: 500) som Hans Tavsens Firn - Godkendt som Hans Tausens Iskappe og aflagt i "Physiographical Map of Peary-Land, 1938" (Koch 1940, Pl. 13).	Koch L. 1940: Survey of North Greenland. Meddelelser om Grønland 130, (1), 1-364. AI: 500: Peary Land Fonden.	#	HANS TAUSEN ISKAPPE.	Nunat Aqqi.	
2438	20-03	HARDER FJORD.	Ø-V gående fjord N for Amundsen Land der munder ud i Wild Sund ved Kap Holger Danske, som er det N-lige forbjerg ved mundingen af O.B. Bøggild Fjord, der danner S-grænsen af Amundsen Land.	83	38	De 2 vest for liggende fjorde Ad. Jensen Fjord* og O.B. Bøggild Fjord* blev aflagt af Lauge Koch og navngivet af 2. Thule. Jensen, Bøggild og Harder har arbejdet sammen i forskellige sammenhænge, så LK har formentlig ville minde det samarbejde med at navngive denne fjord Harder fjord. Navngivet til minde om POUL Jesper HARDER (1878-1931). DK geolog. 1896 student fra Frederiksberg Gymnasium. 1903 cand.polyt. 1899 volontør i Danmarks Geologiske Undersøgelser. 1900 assistent og deltog i geologiske undersøgelser på Fyn. 1904 Kbh.'s Universitets guldmedalje. 1904-1905 i Berlin og Wien med studier af alpine istidsdannelser. 1906 i Diskobugten med zoologen Ad.S. Jensen (Kap Adolf Jensen*) for at undersøge klimaforandringer gennem musling fossiler. 1907 og 1908 på feltarbejde i Island. 1908 dr.phil. 1911 docent i geologi ved Polyteknisk Læreanstalt efter O.B. Bøggild. 1919 lærer ved Statens Lærerhøjskole.	Perssuak 1938 - Koch - Anført på en liste fra Koch til Stednavneudvalget (KVUG) med forslag til nye navne i Peary Land (AI: 500) som Harders Fjord - Efterfølgende aflagt i "Physiographical Map of Peary-Land, 1938" (Koch 1940, Pl. 13) som Harders Fjord.	Koch L. 1940: Survey of North Greenland. Meddelelser om Grønland 130, (1), 1-364. AI: 500: Peary Land Fonden.	#	HARDER FJORD.	Nunat Aqqi.	

Id	Dato	Stednavn	Beliggenhed	Bredde	Længde	Oprindelse	Navngiver	Særlig kilde	Arktisk foto	Grønlandsk stednavn	Navngiver GL	Betydning
2439	20-04	HENSON GLETSJER.	Gletsjer i Freuchen Land der har front S for Lauge Koch Land mod Ø mod J.P. Koch Fjord.	82	40	"Henson, my faithful colored boy, a hard worker and apt at anything, being in turn cook, hunter, dog-driver, house-keeper and body guard, showed himself, in powers of endurance and ability to withstand cold, the equal of others in the party." (Peary 1892, 546). Navngivet til minde om M.A. Henson der i 1895 ledsagede Peary på dennes rejse til Independence fjord. "Henson, my faithful colored boy, a hard worker and apt at anything, being in turn cook, hunter, dog-driver, house-keeper and body guard, showed himself, in powers of endurance and ability to withstand cold, the equal of others in the party." (Peary 1892, 546). MATTHEW Alexander HENSON (1866-1955) US opdagelsesrejsende. Født i Maryland som søn af en forpagter, der blev angrebet af Ku Klux Klan, og familien flyttede 1867 til Georgetown udenfor Washington, D.C. Efter farens død flyttede MH til en onkel. I 1878 stod MH til søs som kahytsdreng i handelsskibet "Katie Hines", hvis kaptajn lærte ham at læse og skrive samt lidt navigation. I 1887 arbejdede MH i en tøjforretning i Baltimore, hvor R. Peary (Peary Land*) handlede og hørte om MH's erfaringer til søs og ansatte MH som assistent på en opmålingsekspedition til Nicaragua i 1887-89. Herefter ansatte REP MH som sin personlige assistent på sine arktiske rejser. 1891 gift med Eva Flint, ægteskabet opløst 1897. MH lærte polareskimoernes sprog og rejseteknik. 1907 gift med Lucy Ross (1888-1968). I 1909 kulminerede og afsluttedes rejserne med, at RP, MH og 4 polareskimoer nåede Nordpolen. I de næste 30 år arbejdede MH på toldboden i New York. 1937 medlem af Explorers Club i New York.	Perssuak 1938 - Koch - Anført på en liste fra Koch til Stednavneudvalget (KVUG) med forslag til nye navne i Peary Land (AI: 500) og et kortbilag som Hensons Gletscher med front mod nuværende Aftenstjernesø, som Koch antog var bunden af J.P. Koch Fjord - Efterfølgende aflagt i "Physiographical Map of Peary-Land, 1938" (Koch 1940, Pl. 13) ved en fejl som gletsjeren fra Indlandsisen mod N med front mod J.P. Kochs Fjords nuværende bund. Koch foreslog pragmatisk (RA 18, brev 12. sept. 1940), at navnet Henson Gletsjer flyttes til den i kolonnen "Beliggenhed" anførte, og at den aflagte Henson Gletsjer får navnet Adams Gletsjer*, som ikke var kommet med på kortet.	Peary R.E. 1892: The North Greenland Expedition of 1891-92. Journal of American Geographical Society XXIV, 536-558 with maps and figures. Koch L. 1940: Survey of North Greenland. Meddelelser om Grønland 130, (1), 1-364. AI: 500: Peary Land Fonden. RA: Stednavneudvalget for Grønland; løbenr. 16-18.	#	HENSON GLETSJER.	Nunat Aqqi.	
2461	20-02	HERLUF TROLLE LAND.	Landområde i den SØ-lige del af Peary Land afgrænset mod NV og N af Spøttrup Elv og B.G. Schley Fjord, mod Ø af Wandel Hav, mod S af independence Fjord og mod V af Børglum Elv.	82	21	Observeret fra "Perssuak" som et stort landområde, der også omfatter Herlufsholm Strand* navngivet efter Herlufsholm, oprindeligt Skovkloster, og hermed forbindelse med temaet om gejstlige ejendomme. Skovkloster var ejet af Herluf Trolle (1516-1566). Biografi ved Kap Herluf Trolle*.	Perssuak 1938 - Koch - Anført på en liste fra Koch til Stednavneudvalget (KVUG) med forslag til nye navne i Peary Land (AI: 500) som Herluf Trolles Land - Efterfølgende aflagt i "Physiographical Map of Peary-Land, 1938" (Koch 1940, Pl. 13) som Herluf Trolles Land.	Koch L. 1940: Survey of North Greenland. Meddelelser om Grønland 130, (1), 1-364. AI: 500: Peary Land Fonden.	216341 ++	HERLUF TROLLE LAND.	Nunat Aqqi.	

Id	Dato	Stednavn	Beliggenhed	Bredde	Længde	Oprindelse	Navngiver	Særlig kilde	Arktisk foto	Grønlandsk stednavn	Navngiver GL	Betydning
2449	20-03	LADEGÅRDSÅEN.	Lang bugtet elv i den SØ-lige del af Herluf Trolle Land i Peary Land med munding mod Mudderbugt.	82	21	Oprindelsen ukendt – Kan være navngivet efter Ladegårdsåen i København, der nu er overdækket og løber under Åboulevarden. Kan også være navngivet under temaet gejstlige ejendomme efter Sorø Ladegård, der var avlsgård for cistercienserklosteret i Sorø. Sorø Kloster blev stiftet i 1142 af Skjalm Hvide sønner som et benediktinerkloster. I 1162 omdannede Skjalm Hvides sønnesøn biskop Absalon klosteret til et cistercienserkloster med munke fra Esrum Kloster (Esrum Elv*). Ladegårdens historie kan føres tilbage til 1181. Efter Reformationen 1536 blev klosteret inddraget under Kronen, men fik lov til at bestå til 1580. I 1586 blev Sorø Akademi oprettet i klosteret som en uddannelsesinstitution, som fik indtægter fra Sorø klosters tidligere ejendomme. I 1600-tallet var Sorø by vokset og akademiet have brug for en ny og større ladegård, og omkring 1640 blev der opført en ny ladegård lidt øst for Sorø. Den nye fik navnet Store Sorø Ladegård og den gamle Lille Sorø Ladegård. Den lille gård blev efterhånden udmatrikuleret og ophørte. Den store blev drevet af forpagtere indtil 1861, hvor akademiet solgte den. Den havde herefter skiftende ejere, indtil den i 1923 blev udstykket og herregårdens jorde reduceret til ca. 200 hektar.	Perssuak 1938 - Koch - Anført på en liste fra Koch til Stednavneudvalget (KVUG) med forslag til nye navne i Peary Land (AI: 500) som Ladegaardsaaen - Efterfølgende aflagt i "Physiographical Map of Peary-Land, 1938" (Koch 1940, Pl. 13) som en lang næsten lige elv navngivet Ladegaardsaaen.	Koch L. 1940: Survey of North Greenland. Meddelelser om Grønland 130, (1), 1-364. AI: 500: Peary Land Fonden.	#	LADEGÅRDSÅEN.	Nunat Aqqi.	
2463	20-02	LOKE ELV.	Elv i den NØ-lige del af Johannes V. Jensen Land fra Borup Gletsjer i N-lig retning med munding i bunden af Bliss Bugt.	83	28	Navngivet under temaet nordisk mytologi efter Loke. Loke var en gud, der boede hos aserne, men han var en jætte. Loke havde 3 børn med sin frille, jættekvinden Angerbode: Fenrisulven, Hel og Midgårdsormen.	Perssuak 1938 - Koch - Anført på en liste fra Koch til Stednavneudvalget (KVUG) med forslag til nye navne i Peary Land (AI: 500) som Lokes Elv - Efterfølgende aflagt i "Physiographical Map of Peary-Land, 1938" (Koch 1940, Pl. 13) som Lokes Elv; der er en lang næsten lige NØ-løbende elv i Johannes V. Jensen Land med munding i et stort delta.	Koch L. 1940: Survey of North Greenland. Meddelelser om Grønland 130, (1), 1-364. AI: 500: Peary Land Fonden.	#	LOKE ELV.	Nunat Aqqi.	
2440	20-03	LURGLETSJER.	Gletsjer der snor sig fra Hans Tausen Iskappe i N-lig retning til bunden af Adolf Jensen Fjord.	82	39	Ukendt oprindelse - måske kan gletsjerens snoede forløb lignet blæseinstrumentet lur kendt fra bronzealderen (1800-500 f.Kr.).	Perssuak 1938 - Koch - Anført på en liste fra Koch til Stednavneudvalget (KVUG) med forslag til nye navne i Peary Land (AI: 500) som Lur Gletscher - Efterfølgende aflagt i "Physiographical Map of Peary-Land, 1938" (Koch 1940, Pl. 13).	Koch L. 1940: Survey of North Greenland. Meddelelser om Grønland 130, (1), 1-364. AI: 500: Peary Land Fonden.	#	LURGLETSJER.	Nunat Aqqi.	
2447	20-03	NORDPASSET.	Passet ved SV-grænsen af Amundsen Land mellem Harebugt i bunden af Frederick E. Hyde Fjord i Ø og O.B. Bøggild Fjord i NV.	82	36	Passet set mod N fra "Perssuak". Passet udgør sammen med resten af dalstrøget mellem Harebugt og O.B. Bøggild Fjord en forbindelsesvej mellem NV-kysten af Peary Land og de centrale dele af Peary Land.	Perssuak 1938 - Koch - Anført på en liste fra Koch til Stednavneudvalget (KVUG) med forslag til nye navne i Peary Land (AI: 500) - Efterfølgende aflagt i "Physiographical Map of Peary-Land, 1938" (Koch 1940, Pl. 13).	Koch L. 1940: Survey of North Greenland. Meddelelser om Grønland 130, (1), 1-364. AI: 500: Peary Land Fonden.	155853 ++	NORDPASSET.	Nunat Aqqi.	
2437	20-02	ODIN FJORD.	Den sydfra kommende fjord der munder ud i bunden af Frederick E. Hyde Fjord i den centrale del af Peary Land. Heimdal Iskappe ligger Ø for fjorden og Hans Tausen Iskappe ligger V for den. Ymer Gletsjer har front mod dens bund.	82	35	Navngivet under temaet nordisk mytologi efter Odin. Odin var den øverste blandt aserne, og er som sådan gud for krig og død. Odin var bror til Ve og Vile, gift med Frigg og far til Balder, Thor og Vale.	Perssuak 1938 - Koch - Anført på en liste fra Koch til Stednavneudvalget (KVUG) med forslag til nye navne i Peary Land (AI: 500) som Odins Fjord - Efterfølgende aflagt i "Physiographical Map of Peary-Land, 1938" (Koch 1940, Pl. 13) som Odins Fjord.	Koch L. 1940: Survey of North Greenland. Meddelelser om Grønland 130, (1), 1-364. AI: 500: Peary Land Fonden.	#	ODIN FJORD.	Nunat Aqq.	

Id	Dato	Stednavn	Beliggenhed	Bredde	Længde	Oprindelse	Navngiver	Særlig kilde	Arktisk foto	Grønlandsk stednavn	Navngiver GL	Betydning
2433	20-03	ORMEN.	Lille fjord på N-siden af G.B. Schley Fjord i Hans Egede Land i den Ø-lige del af Peary Land.	82	24	Observeret fra "Perssuak" at fjorden snor sig som en orm om en lille halvø, så fjordens bund er kun adskilt fra dens munding med et smalt stykke land. Se også G.B. Schley Fjord*.	Perssuak 1938 - Koch - Anført på en liste fra Koch til Stednavneudvalget (KVUG) med forslag til nye navne i Peary Land (AI: 500) - Efterfølgende aflagt i "Physiographical Map of Peary-Land, 1938" (Koch 1940, Pl. 13). Fjorden er mere snoet end vist i dette kort.	Koch L. 1940: Survey of North Greenland. Meddelelser om Grønland 130, (1), 1-364. AI: 500: Peary Land Fonden.	162587 ++	ORMEN.	Nunat Aqqi.	
2443	20-02	SIF GLETSJER.	Gletsjer i den centrale del af Johannes V. Jensen Land beliggende S for Birgit Koch Tinder massivet og som afvandes mod N til Constable Bugt gennem dalen mellem H.H. Benedict Bjerge mod Ø og Birgit Koch Tinder mod V.	83	31	Navngivet under temaet nordisk mytologi som Sif. En gudinde blandt aserne, der var gift med Thor.	Perssuak 1938 - Koch - Anført på en liste fra Koch til Stednavneudvalget (KVUG) med forslag til nye navne i Peary Land (AI: 500) - Efterfølgende aflagt i "Physiographical Map of Peary-Land, 1938" (Koch 1940, Pl. 13) som Sifs Gletsjer.	Koch L. 1940: Survey of North Greenland. Meddelelser om Grønland 130, (1), 1-364. AI: 500: Peary Land Fonden.		SIF GLETSJER.	Nunat Aqqi.	
2450	20-03	SPØTTRUP ELV.	Lang Elv fra den centrale del af Peary Land løbende mod Ø med munding i bunden af G.B. Schley Fjord.	82	25	Navngivet under temaet gejstlige ejendomme efter Spøttrup ved Rødding i Himmerland. Ejendommen kan spores tilbage til omkring 1300 som et verdsligt gods, men i 1404 overdrager Johan Skarpenberg Spøttrup til Viborg bisp for at få en begravelsesplads i Viborg Domkirke. Bispen udbyggede og befæstede Spøttrup som en borg. Ved Reformationen 1536 overtog Kronen godset, der blev lagt ind under lensmanden på Hald Hovedgård. I 1579 forærede Kong Frederik II (1534-1588) borgen til hofmanden Henrik Below (1540-1606), og hans familie ejede Spøttrup til 1650. Herefter har Spøttrup haft skiftende ejere indtil 1937, hvor staten overtog Spøttrup for at kunne fremvise borgen som en herreborg fra middelalderen. Nu museum.	Perssuak 1938 - Koch - Anført på en liste fra Koch til Stednavneudvalget (KVUG) med forslag til nye navne i Peary Land (AI: 500) - Efterfølgende aflagt i "Physiographical Map of Peary-Land, 1938" (Koch 1940, Pl. 13).	Koch L. 1940: Survey of North Greenland. Meddelelser om Grønland 130, (1), 1-364. AI: 500: Peary Land Fonden.	#	SPØTTRUP ELV.	Nunat Aqqi.	
2446	20-03	SYDPASSET.	Pas mellem Øvre Midsommersø mod Ø og Aftenstjernesø I V. Lavning mellem Hans Tausen Iskappe i N og Walcott Land i S.	82	36	Passet blev set mod S fra "Perssuak". Passet er den højeste del af dalstrøget Wandel Dal, der forbinder Jørgen Brønlund Fjord i Ø med J.P. Koch Fjord i V.	Perssuak 1938 - Koch - Anført på en liste fra Koch til Stednavneudvalget (KVUG) med forslag til nye navne i Peary Land (AI: 500) - Efterfølgende aflagt i "Physiographical Map of Peary-Land, 1938" (Koch 1940, Pl. 13).	Koch L. 1940: Survey of North Greenland. Meddelelser om Grønland 130, (1), 1-364. AI: 500: Peary Land Fonden.	204636 ++	SYDPASSET.	Nunat Aqqi.	
2436	20-02	THOR FJORD.	Mindre fjord med munding mod N i Frederick E. Hyde fjord tæt ved dennes bund i det centrale Peary Land. Tvilum Elv munder ud i fjordens bund.	82	34	Navngivet under temaet nordisk mytologi efter Thor. Thor var søn af Odin & Jord, og han var den stærkeste af aserne og gift med Sif.	Perssuak 1938 - Koch - Anført på en liste fra Koch til Stednavneudvalget (KVUG) med forslag til nye navne i Peary Land (AI: 500) som Thors Fjord - Efterfølgende aflagt i "Physiographical Map of Peary-Land, 1938" (Koch 1940, Pl. 13) som Thors Fjord.	Koch L. 1940: Survey of North Greenland. Meddelelser om Grønland 130, (1), 1-364. AI: 500: Peary Land Fonden.	#	THOR FJORD.	Nunat Aqqi.	
2441	20-03	TJALFE GLETSJER.	V-gående gletsjer på V-siden af Hans Tausen Iskappe med front mod Ad. Jensen Fjord.	82	39	Navngivet under temaet nordisk mytologi efter Tjalfe. Tjalfe var søn af en bonde, som Thor besøgte, og Tjalfe blev Thors tjener, fordi han havde gjort sig skyldig i, at en af Thors gedebukke blev halt. Når netop det mytologiske navn Tjalfe er valgt til denne lokalitet, kan det hænge sammen med, at Ad. Jensen i 1908 og 1909 ledte fiskeriundersøgelser i Davis Stræde i KGH's brig "Tjalfe" (1853-1940).	Perssuak 1938 - Koch - Anført på en liste fra Koch til Stednavneudvalget (KVUG) med forslag til nye navne i Peary Land (AI: 500) - Efterfølgende aflagt i "Physiographical Map of Peary-Land, 1938" (Koch 1940, Pl. 13) som Tjalfes Gletsjer.	Koch L. 1940: Survey of North Greenland. Meddelelser om Grønland 130, (1), 1-364. AI: 500: Peary Land Fonden.	#	TJALFE GLETSJER.	Nunat Aqqi.	

Id	Dato	Stednavn	Beliggenhed	Bredde	Længde	Oprindelse	Navngiver	Særlig kilde	Arktisk foto	Grønlandsk stednavn	Navngiver GL	Betydning
2458	20-02	TORDENSKJOLD FJELD.	Fjeld i den N-lige del af Heinrich Wild Iskappe i den cenrale del af Peary Land S for Frederick E. Hyde Fjord.	83	30	Observeret fra "Perssuak" som et fjeldmassiv S for Frederick E. Hyde Fjord i den centrale del af Peary Land. Navngivet til minde om Peter Jansen Wessel (1690-1720). Biografi ved Kap Tordenskjold*.	Perssuak 1938 - Koch - Anført på en liste fra Koch til Stednavneudvalget (KVUG) med forslag til nye navne i Peary Land (AI: 500) som Tordenskjolds Fjæld med tilføjelsen, at det er "Identisk med det bjærg Peary saa i 1900" da han krydsede mundingen af Frederick E. Hyde Fjord og genkendte som Wistar Bjerg*, som Peary angiver at have set fra Indlandsisen i 1895. LK mener ikke, at det er det samme fjeld, Peary har set i 1895 og i 1900. Efterfølgende aflagt i "Physiographical Map of Peary-Land, 1938" (Koch 1940, Pl. 13) som Tordenskjolds Fjæld.	Koch L. 1940: Survey of North Greenland. Meddelelser om Grønland 130, (1), 1-364. AI: 500: Peary Land Fonden.	#	TORDENSKJOLD FJELD.	Nunat Aqqi.	
2453	20-03	TVILUM ELV.	Lang N-gående elv i den centrale del af det S-lige Peary Land fra Erlandsen Land til bunden af Thor Fjord.	82	33	Navngivet under temaet gejstlige ejendomme efter Tvilum Kloster ved Gudenåen NØ for Silkeborg. Klosteret blev grundlagt 1246-49 med hjælp fra biskoppen i Ribe som et augustinerkloster med en ladegård ca. 1½ km N for klosteret. Efter Reformationen 1536 blev klosteret opløst, og klosterets bygninger blev nedrevet på nær kirken, der blev sognekirke. Ladegården er nuværende Tvilumgård. Den var først krongods, men Kong Frederik III (1648-1670) brugte godset til at komme af med gæld, og siden 1661 har Tvilumgård haft mange forskellige ejere.	Perssuak 1938 - Koch - Anført på en liste fra Koch til Stednavneudvalget (KVUG) med forslag til nye navne i Peary Land (AI: 500) - Efterfølgende aflagt i "Physiographical Map of Peary-Land, 1938" (Koch 1940, Pl. 13) som en lang elv S for Frederick E. Hyde Fjord med munding i bunden af Thor Fjord.	Koch L. 1940: Survey of North Greenland. Meddelelser om Grønland 130, (1), 1-364. AI: 500: Peary Land Fonden.	#	TVILUM ELV.	Nunat Aqqi	
2452	20-02	TYR ELV.	Ø-gående elv i Amundsen Land i den N-lige del af Peary Land med munding mod Frigg Fjord lige N for skæringen med Frederick E. Hyde Fjord.	83	33	Navngivet under temaet nordisk mytologi. Tyr var en gud blandt aserne.	Perssuak 1938 - Koch - Anført på en liste fra Koch til Stednavneudvalget (KVUG) med forslag til nye navne i Peary Land (AI: 500) som Tyrs Elv - Efterfølgende aflagt i "Physiographical Map of Peary-Land, 1938" (Koch 1940, Pl. 13) som en næsten lige elv i den centrale del af det N-lige Peary Land med munding mod SØ i Frederick E. Hyde Fjord.	Koch L. 1940: Survey of North Greenland. Meddelelser om Grønland 130, (1), 1-364. AI: 500: Peary Land Fonden.	#	TYR ELV.	Nunat Aqqi.	
2456	20-03	VITSKØL ELV.	Lang elv i fra den centrale del af Herluf Trolle Land i den SØ-lige del af Peary Land løbende mod S med munding mod S mod Independence Fjord V for Kap Vårbrud.	82	23	Navngivet under temaet gejstlige ejendomme efter Vitskøl Kloster ved Ranum i Himmerland. Klosteret blev grundlagt i 1158 på jord, som cistercienser munke havde fået af Kong Valdemar den Store (1157-1182). Munkene udbyggede klosteret, så det efterhånden blev et stort landbrug med mange avlsgårde. Ved Reformationen 1536 blev Vitskøl krongods, men munkene kunne blive boende, men i 1563 blev klosteret helt opløst og omdannet til et len med en lensmand. I 1573 mageskiftede Kronen Vitskøl med rigsråd Bjørn Andersen Bjørn (1532-1583) mod hans sjællandske gårde. Vitskøl blev en hovedgård og fik navnet Bjørnsholm. I 1590 gled gården ud af Bjørn slægten, og fik en lang række af ejere. Gennem tiden forfaldt godset, og i 1949 købte staten godset for at forhindre bygningernes nedrivning. Der blev indrettet en ungdomsskole, som i 1976 blev overtaget af Kbh.'s Kommune og hovedbygningen fik sit oprindelige navn tilbage. Avlsgården hedder fortsat Bjørnsholm. I 2012 blev hovedbygningen overtaget af Stiftelsen Vitskøl Kloster.	Perssuak 1938 - Koch - Anført på en liste fra Koch til Stednavneudvalget (KVUG) med forslag til nye navne i Peary Land (AI: 500) - Efterfølgende aflagt i "Physiographical Map of Peary-Land, 1938" (Koch 1940, Pl. 13) som en elv kommende fra NV i Herluf Trolle Land og med udløb i Independence Fjord.	Koch L. 1940: Survey of North Greenland. Meddelelser om Grønland 130, (1), 1-364. AI: 500: Peary Land Fonden.	#	VITSKØL ELV.	Nunat Aqqi.	

Id	Dato	Stednavn	Beliggenhed	Bredde	Længde	Oprindelse	Navngiver	Særlig kilde	Arktisk foto	Grønlandsk stednavn	Navngiver GL	Betydning
2460	20-03	WALCOTT LAND.	Landområde S for Wandel Dal, V for Storm Iskappe, N for Indlandsisen og Ø for Astrup Bræ.	81	36	Observeret fra "Perssuak" som et selvstændigt landområde og navngivet til minde om CHARLES Doolittle WALCOTT (1850-1927) US palæontolog. Interesserede sig fra barn af for mineraler og fossiler og samlede fossiler med henblik på salg. 1872 gift med Lura Ann Rust (1843-1876). CW fandt fossiler på svigerfarens mark. 1876 assistent for palæontologen James Hall og i 1879 ansat ved the US Geological Survey, fra 1893 som chef palæontolog og 1894-1907 direktør. 1888 gift med Helena Breese Stevens (1858-1911). 1907 sekretær (CEO) for the Smithsonian Institution.1914 gift med Mary Morris Vaux (1860-1940). CW fortsatte hele livet med at lede efter fossiler i lag fra kambrium. Fra 1914 engagerede CW sig i flyvningens muligheder, og blev medlem af en rådgivende komite.	Perssuak 1938 - Koch - Anført på en liste fra Koch til Stednavneudvalget (KVUG) med forslag til nye navne i Peary Land (AI: 500) som Walcotts Land - Efterfølgende aflagt i "Physiographical Map of Peary-Land, 1938" (Koch 1940, Pl. 13) som Walcotts Land.	Koch L. 1940: Survey of North Greenland. Meddelelser om Grønland 130, (1), 1-364. AI: 500: Peary Land Fonden.	#	WALCOTT LAND.	Nunat Aqqi.	
2445	20-02	YDUN GLETSJER.	Gletsjer i den Ø-lige del af Johannes V. Jensen Land i S for Stjernebannertinde i Peary Land der afvandes mod S til Frederick E. Hyde Fjord.	83	28	Navngivet under temaet nordisk mytologi efter Ydun. Ydun var den gudinde, der passede de guldæbler, som gav aserne evig ungdom.	Perssuak 1938 - Koch - Anført på en liste fra Koch til Stednavneudvalget (KVUG) med forslag til nye navne i Peary Land (AI: 500) - Efterfølgende aflagt i "Physiographical Map of Peary-Land, 1938" (Koch 1940, Pl. 13) som Yduns Gletsjer.	Koch L. 1940: Survey of North Greenland. Meddelelser om Grønland 130, (1), 1-364.	#	YDUN GLETSJER.	Nunat Aqqi.	

Antal poster: 33

Stednavnelisterne er beskyttede i henhold til lov om ophavsret, og rettighederne tilhører Jan Løve. Hvis oplysninger fra listerne publiceres i anden sammenhæng, bedes følgende anført: "Copyright Jan Løve/Arktisk Institut".

Østgrønlandske Stednavne - fra den første kortlægning

Gröenlandexpedition des Akademischen Alpenclub Zürich 1938 (A. Roch)

Version: 08-05-2023

Id	Dato	Stednavn	Beliggenhed	Bredde	Længde	Oprindelse	Navngiver	Særlig kilde	Arktisk foto	Grønlandsk stednavn	Navngiver GL	Betydning
2111	23-04	AFFENFELSEN.	Forbjerg i den S-lige del af Kong Christian IX Land på S-siden af Midgårdgletsjer - formentlig sammenfaldende med eller en del af af Mission PEV 1936-37 (Victor)'s Djævlefjeldet*.	66	36	"Nach acht Stunden Marsch sehen sie mitten im Eis, am Fuß einer riesigen roten Wand, einen seltsamen Felsblock liegen. Das wäre so ein Plätzchen, wie sie Roch gerne als Lagerplatz aussucht: trocken und geschützt. Tatsächlich - bald heben sich zwei helle Vierecke deutlich vom roten Gestein ab, die Zelte der Kameraden. Auf die Zurufe hin wird's langsam lebendig. Vier Gestalten klettern am kleinen Gipfelchen hoch. Sie sehen wahrhaftig aus wie Affen im zoologischen Garten! Auf dem gemütlichen «Affenfelsen» wird lange und ungewohnt ernst die Lage diskutiert." (Roch, Piderman 1941, 78). Den omtalte "riesigen roten Wand" er formentlig på Djævlefjeldet* navngivet af Mission PEV 1936-37 (Victor). I hvert fald fandt AACZ spor efter en lejr ved Affenfelsen, hvor Mission PEV havde slået lejr.	AACZ 1938 - Aflagt i kortskitsen "Laupersbjærg" (Roch, Piderman 1941, 119).	Roch A., Piderman G. 1941: Quer durchs «Schweizerland» Grönlandexpeditionen des Akademischen Alpenclub Zürich. Amstutz & Herdeg. Zürich.		¤.		
2235	23-04	BELLA VISTA	Fjeldtop i den S-lige del af Kong Christian IX Land syd for den vestre fjordarm i bunden af Qinngertivaq, tidligere Sermiligâq lidt foran fronten af Kaarali Gletsjer. Aflagt i "66 Ø. 2 Schweizerland (1982)" som punkt 1450.	66	36	"Als oben der Steinmann steht, taufen sie den Gipfel «Bella vista», weil sie bei dem Nebel gar nichts gesehen haben, aber auch, weil er bei gutem Wetter eine herrliche Aussicht bieten müßte." (Roch, Piderman 1941 178).	AACZ 1938 - Aflagt i "Übersichtskarte «Schweizerland»" (Roch, Piderman 1941, 9).	Roch A., Piderman G. 1941: Quer durchs «Schweizerland» Grönlandexpeditionen des Akademischen Alpenclub Zürich. Amstutz & Herdeg. Zürich. Geodætisk Institut: "66 Ø. 2 Schweizerland (1982)".		¤.		
2043	19-05	BJØRNEGLETSJER. (AACZ).	Gletsjer i den S-lige del af Kong Christian IX Land glidende mellem Mont Forel massivet og Avantgarden fra Dobbelttårnet mod V til Paris Gletsjer.	66	36	"Nous avons donnés ce nom au glacier qui se trouve entre le Mont-Forel et "Avantgarden". Nous avons campé très longtemps sur ce glacier et c'est sur se glacier que nous avons poursuivi et capture un ours. En souvenir de cet épisode et parceque c'est un glacier important nous désirerions lui donner ce nom." (AI: 301/3/79). "… Bärengletscher… So nennen wir den großen Gletscher, der vom Mont Forel zum Femstjernen hinunterführt, seit der Bärenjagd." (Roch, Piderman 1941, 121).	AACZ 1938 - Aflagt i kortskitsen "Mont Forel" (Roch, Piederman 1941, 93) som Bärengletscher.	AI: 301/3/79: Hother Ostermann/ Grønlandske stednavne: tillæg til navnelister for Østgrønland, inkl. kort: Uddrag af brev af 15. jan. 1939 til Geodætisk Institut fra M. Perez, AACZ. Roch A., Piderman G. 1941: Quer durchs «Schweizerland» Grönlandexpeditionen des Akademischen Alpenclub Zürich. Amstutz & Herdeg. Zürich.		BJØRNEGLETSJER.	Nunat Aqqi.	
2044	19-05	BJØRNEPAS.	Pas i den S-lige del af Kong Christian IX Land på Ø-siden af Mont Forel.	66	36	"Est le col ou nous avons tué l'ours et qui en même temps la voie d'accès la plus courte à l'Indlandsis. Ce col a été très fréquenté par nous." (AI 301/3/79).	AACZ 1938.	AI: 301/3/79: Hother Ostermann/ Grønlandske stednavne: tillæg til navnelister for Østgrønland, inkl. kort: Uddrag af brev af 15. jan. 1939 til Geodætisk Institut fra M. Perez, AACZ. Roch A., Piderman G. 1941: Quer durchs «Schweizerland» Grönlandexpeditionen des Akademischen Alpenclub Zürich. Amstutz & Herdeg. Zürich.		BJØRNEPAS.	Nunat Aqqi.	
2238	18-08	BREITHORN.	Fjeld i den S-lige del af Kong Christian IX Land på V-siden af Paris Gletsjer. Ifølge Hans Christian Florian Sørensen, Tasiilaq formentlig det 2860 moh høje fjeld aflagt i "66 Ø. 2 Schweizerland (1982)" i forlængelse af Guldnålene mod NV.	66	36	"...einen hübschen Skigipfel, den wir wegen seiner behäbigen Form «Breithorn» nennen, zu besteigen." (Roch, Piederman 1941, 124).	AACZ 1938.	Roch A., Piderman G. 1941: Quer durchs «Schweizerland» Grönlandexpeditionen des Akademischen Alpenclub Zürich. Amstutz & Herdeg. Zürich. Geodætisk Institut: "66 Ø. 2 Schweizerland (1982)".	#	¤.		

Id	Dato	Stednavn	Beliggenhed	Bredde	Længde	Oprindelse	Navngiver	Særlig kilde	Arktisk foto	Grønlandsk stednavn	Navngiver GL	Betydning
2123	15-03	BUMELISPITZE.	Pointe d'Ipertzidou*.	65	36	"Karl Baumann zieht allein am 30. August los, um die höchste Spitze in der unmittelbar über dem Lager stehenden Kette zu besteigen. Wir taufen den 1228 m hohen Gipfel «Bumelispitze» zu seinen Ehren." (Roch, Piderman 1941, 177). AACZ havde ved ankomsten til området navngivet lokaliteten Pointe d'Ipertzidou*. Karl Baumann, medlem af AACZ ellers ukendt.	AACZ 1938	Roch A., Piderman G. 1941: Quer durchs «Schweizerland» Grönlandexpeditionen des Akademischen Alpenclub Zürich. Amstutz & Herdeg. Zürich.		2		
2107	15-03	BÄRENGLETSJER.	Bjørnegletsjer*.	66	36		AACZ 1938.			1		
2114	23-04	COL DES FANTÔMES.	Pas i den S-lige del af Kong Christian IX Land i trekanten mellem Knud Rasmussen Gletsjer i Ø og 16. September Gletsjer i N, umiddelbart V for Slangen.	66	36	"Wyß hat für den Paß den Namen gefunden, der ihm zusteht: «Col des Fantômes»." (Roch. Piderman 1941, 63). AACZ forsøgte, men måtte opgive at komme gennem passet.	AACZ 1938 - Aflagt i "Übersichtskarte «Schweizerland»" (Roch, Piderman 1941, 9) og på kortskitsen "Rytterknægten" (ibid., 163).	Roch A., Piderman G. 1941: Quer durchs «Schweizerland» Grönlandexpeditionen des Akademischen Alpenclub Zürich. Amstutz & Herdeg. Zürich.		¤.		
2115	23-04	COL DES POULIES.	Pas i den S-lige del af Kong Christian IX Land N for Rytterknægten.	66	36	"Die Tage der «Wolgaschlepper» am «Col des poulies» sind vorüber." (Roch, Piderman 1941, 67). Adgangen til passet var så stejl, at der måtte bruges taljetræk (poulie) for at få slæderne op. Passet kaldes nu af bjergbestigere Deep Freeze.	AACZ 1938 - Aflagt i "Übersichtskarte «Schweizerland»" (Roch, Piderman 1941, 9) og på kortskitsen "Rytterknægten" (ibid., 163).	Roch A., Piderman G. 1941: Quer durchs «Schweizerland» Grönlandexpeditionen des Akademischen Alpenclub Zürich. Amstutz & Herdeg. Zürich.		¤.		
2040	15-02	DAUGAARD-JENSEN BJÆRG.	Blænkeren*. AACZ navngav oprindeligt bjerget Table*.	66	36	Jens Daugaard-Jensen (1871-1938). Biografi ved Daugaard-Jensen Gletsjer*.	AACZ 1938 - "Le plus sommet de la chaine de montagnes appelée "Avantgarden", c'est un des plus beau sommet de toute region et celui que l'on voit partout. Faisant face au Mont-Forel nous serions heureux qu'il porte le nom de feu Monsieur le Directeur Daugaard-Jensen grâce auquel nous avons pu aller au Groenland." (AI: 301/3/79). Daugaard-Jensen takkes i forordet (Roch, Piderman 1941, 14).	AI: 301/3/79: Hother Ostermann/ Grønlandske stednavne: tillæg til navnelister for Østgrønland, inkl. kort: Uddrag af brev af 15. jan. 1939 til Geodætisk Institut fra M. Perez, AACZ. Roch A., Piderman G. 1941: Quer durchs «Schweizerland» Grönlandexpeditionen des Akademischen Alpenclub Zürich. Amstutz & Herdeg. Zürich.		2		
2056	15-02	DÔME CHARCOT.	Højdepunkt på Indlandsisen i 1941 omkring 60 km N for Mont Forel i den S-lige del af Kong Christian IX Land. Det højeste punkt på Plateau du Pourqoi-pas?*.	67	36	"Um 19 Uhr stehen sie wieder auf diesem Dom und taufen ihn «Dôme Charcot», die ganze höchstgelegene Fläche: «Plateau du Pourquoi-pas?». Sie geben die Namen zur Ehrung des bekannten französischen Forschers und seines Expeditionsschiffs, das 1936 durch einen tragischen Unfall an der isländischen Küste strandete. Charcot war es, der Perez zum erstenmal in der Norden geführt hat." (Roch 114). Jean-Baptiste (Étienne August) Charcot (1867-1936). Biografi ved Charcot Fjelde*.	AACZ 1938 - Ved Perez 12. aug. 1941 - Aflagt i kortskitsen "Route Perez-Wyss im Inlandeis" (Roch, Piederman 1941, 115). Foto (ibid., 90-91). Roch skriver, at navnet ikke blev anerkendt af Geodætisk Institut, og navnet bruges ikke mere.	Roch A., Piderman G. 1941: Quer durchs «Schweizerland» Grönlandexpeditionen des Akademischen Alpenclub Zürich. Amstutz & Herdeg. Zürich.	#	¤.		
2116	23-04	ESKIMOPAß.	Pas i den S-lige del af Kong Christian IX Land mellem bjergmassivet med Rødehorn i NØ og massivet med Tupilak i SV.	66	36	"Die scheidenden Eskimo haben für ihre Rückreise an die Küste einen Paß mitten durch die alpinistisch sehr verlockende Gruppe um den Punkt 2264 m gewählt (Eskimopaß)." (Roch, Piderman 1941).	AACZ 1938 - Aflagt i kortskitsen "Rødehorn und Solverbjærg" (Roch, Piderman 1941, 155). Foto (ibid., 210-211).	Roch A., Piderman G. 1941: Quer durchs «Schweizerland» Grönlandexpeditionen des Akademischen Alpenclub Zürich. Amstutz & Herdeg. Zürich.		¤.		
2117	23-04	FAULHORN.	Fjeld i den S-lige del af Kong Christian IX Land på den NV-lige udløber af Rytterknægten ved Kaarali Gletsjer.	66	36	Ukendt.	AACZ 1938 - Aflagt i kortskitsen "Rytterknægten" (Roch, Piderman 1941, 163).	Roch A., Piderman G. 1941: Quer durchs «Schweizerland» Grönlandexpeditionen des Akademischen Alpenclub Zürich. Amstutz & Herdeg. Zürich.		¤.		

Id	Dato	Stednavn	Beliggenhed	Bredde	Længde	Oprindelse	Navngiver	Særlig kilde	Arktisk foto	Grønlandsk stednavn	Navngiver GL	Betydning
2042	19-05	HENRI-DUNANT BJERG.	Det NØ-lige fjeld i fjeldrækken Avantgarden SØ for Mont Forel i den S-lige del af Kong Christian IX Land.	66	36	Jean-Henri Dunant (1828-1910). Schweizisk forretningsmand. 1859 overværede J-HD slaget ved Solferino i Mantova i den 2. italienske uafhængighedskrig mellem en østrigsk og en fransk-piemontesisk hær, der medførte et stort antal sårede og hjælpeløse soldater, som J-HD fik frivillige til at hjælpe. Dette fødte ideen om et hjælpekorps. 1863 blev der afholdt en international konference i CH med 19 nationer, som resulterede i dannelsen af Den Internationale Røde Kors Komité, og det blev accepteret at give sanitetspersonale med Røde Kors mærket beskyttelse, men først i 1949 blev de folkeretlige aftaler kaldet Røde Kors-konventionerne vedtaget. 1867 gik J-HD fallit og trak sig tilbage. 1901 delte J-HD den første Nobel Frihedspris med den franske pacifist Frédéric Passy (1822-1912).	AACZ 1938 - "Le sommet extrême oriental de la chaine "Avantgarden" portant la cote 3240 m. Le nom se rapporte au fondateur de la Croix-Rouge internationle qui est le parent d'un des membres de l'expedition, le Dr. Wyss-Dunant." (AI: 301/3/79).	AI: 301/3/79: Hother Ostermann/ Grønlandske stednavne: tillæg til navnelister for Østgrønland, inkl. kort: Uddrag af brev af 15. jan. 1939 til Geodætisk Institut fra M. Perez, AACZ.	#	HENRI-DUNANT BJERG.	Nunat Aqqi.	
2125	23-04	KLEINER FOREL.	Gavlfjeldet på den fjeldkam der strækker sig mod NV fra Mont Forel i den S-lige del af Kong Christian IX Land. Den mellemliggende fjeldkam navngav AACZ Wagersattel*.	66	36	Billedtekst: "Der Mont Forel (3360 m) von Norden. Wagersattel, «Kleiner Forel»" (Roch, Piederman 1941, 92)	AACZ 1938.	Roch A., Piderman G. 1941: Quer durchs «Schweizerland» Grönlandexpeditionen des Akademischen Alpenclub Zürich. Amstutz & Herdeg. Zürich.		¤.		
2103	19-05	KAARALI GLETSJER.	Gletsjer i den S-lige del af Kong Christian IX Land ved bunden af fjorden Sermiligaq. Her kommer Kaarali Gletsjer fra V og Knud Rasmussen Gletsjer fra NØ.	66	36	Kaarali Andreassen (1890-1934). Opvokset i Ammassalik Distrikt. 1899 døbt Kaarali sammen med sin mor og 6 andre af F.C.P. Ryttel ved dennes første dåbshandling. Da KA's far senere blev døbt Andreas, fik Kaarali efternavnet Andreassen. Fra 1900 lærte KA at læse og skrive af kateketen Henrik Lund, der som maler også har inspireret drengen til at tegne. Mens sprogforskeren William Thalbitzer i 1905-06 boede i Ammassalik underviste hans kone, Ellen Locher Thalbitzer, KA i tegning. 1907 fik WT artikler om sit ophold i Ø-GL illustreret af KA trykt, og WT udstillede KA's og andre børns tegninger i Paris. 1910-13 i Godthåb/Nuuk på seminariet. Rejste hjem via DK, hvor KA boede 1 år i Lynge hos Knud Rasmussens (Knud Rasmussen Land KVUG*) far, pastor Christian Rasmussen. Kateket i Kuummiit. 1919 hjalp KA KR på 4. Thule ekspedition med at indsamle lokale sagn, og KR brugte KA's blyantstegninger til at illustrere sin bog om ekspeditionens resultater med. 1922 bliver Peter Rosing præst i Ammassalik. PR var også maler, og han har utvivlsomt inspireret KA til også at lave oliemalerier og akvareller. 1933 kommer KR til Ammassalik med 7. Thule ekspedition og optager filmen "Palos Brudefærd", hvor KA bistod KR med produktionen. KA kom i efteråret 1933 til DK for at medvirke ved filmens færdiggørelse. KA fik lungebetændelse og døde i Kbh. feb. 1934. Begravet i Ammassalik.	AACZ 1938 - AACZ havde tidligere brugt navnet Unter Sermiligaq Gletscher*. "Karali Gletscher. Ce nom rapports au glacier qui débouche dans l'embranchement occidental du fond glacier de Sermiligak et dont nous avons suivi la partie supérienne, Karali de Kungmiut fut le collaborateur de Knud Rasmussen et c'est en son souvenir que nous proposons ce nom." (AI: 301/3/79).	AI: 301/3/79: Hother Ostermann/ Grønlandske stednavne: tillæg til navnelister for Østgrønland, inkl. kort: Uddrag af brev af 15. jan. 1939 til Geodætisk Institut fra M. Perez, AACZ.		KAARALI GLETSJER.	Nunat Aqqi.	

Id	Dato	Stednavn	Beliggenhed	Bredde	Længde	Oprindelse	Navngiver	Særlig kilde	Arktisk foto	Grønlandsk stednavn	Navngiver GL	Betydning
2098	19-05	LAUPER BJERG.	Bjerg i Schweizerland i Kong Christian IX Land lige S for Femstjernen i trekanten mellem Glacier de France og Franche Comté Gletsjer. Suisse-Ex 1912-13 (Quervain) navngav fjeldet Kochs und Wegeners Fjeld*.	66	36	"Lauper Bj. Situé par 66°32'40" N. et 36°38'30" W. ce sommet a été gravi par les membres de'l'expédition au mois d'Aout. Nous serions désireux de nommer ce sommet en souvenir du dr. Lauber, un des meilleurs alpiniste suisse, membre de notre club, qui est mort accidentellement au cours d'une ascension il y a 3 ans (La cote 2580 m)." (AI: 301/3/79). "Punkt 2580 m, die edle Pyramide, die schon in der Schweiz als das Juwel des «Schweizerlandes» erschien, steht plötzlich strahlend im weißen Neuschneehemd, gewaltig in die Bläue aufragend, von uns da. Wahrhaftig, die königliche Spitze ist würdig, den Namen eines der besten Freunde der Berge, eines der kühnsten Alpinisten zu tragen. Wir denken auf den toten Dr. Hans Lauber." (Roch, Piderman 1941, 82). Hans Lauber. Fremtrædende medlem af AACZ, død 1936.	AACZ 1938 - Aflagt i "Übersichtskarte «Schweizerland»" (Roch, Piderman 1941, 9) og på kortskitsen "Laupersbjærg" (ibid., 119) som Laupers Bjærg med højden 2580. Foto (ibid., 49, 110-111 og 152).	AI: 301/3/79: Hother Ostermann/ Grønlandske stednavne: tillæg til navnelister for Østgrønland, inkl. kort: Uddrag af brev af 15. jan. 1939 til Geodætisk Institut fra M. Perez, AACZ. Roch A., Piderman G. 1941: Quer durchs «Schweizerland» Grönlandexpeditionen des Akademischen Alpenclub Zürich. Amstutz & Herdeg. Zürich.		LAUPER BJERG.	Nunat Aqqi.	
2109	23-03	LAUPERFORTE.	Bjerg i Schweizerland i den S-lige del af Kong Christian IX Land i Lauper Bjerg massivet lige S for Femstjernen i trekanten mellem Glacier de France og Franche Comté Gletsjer. Den SØ-lige del af Lauper Bjerg.	66	36	"Landolt und Roch richten ihren Weg von der Lauperforte auf einen südlich vom Laupersbjærg gelegenen Berg zu (Petersbjærg)." (Roch, Piderman 1941, 133). Oprindelsen til Lauperforte er ukendt.	AACZ 1938 - Aflagt i kortskitsen "Laupersbjærg" (Roch, Piderman 1941, 119)	Roch A., Piderman G. 1941: Quer durchs «Schweizerland» Grönlandexpeditionen des Akademischen Alpenclub Zürich. Amstutz & Herdeg. Zürich.		¤.		
2119	23-04	OBER SERMILIGAK GLETSJER.	Gletsjer i den S-lige del af Kong Christian IX Land der starter N for Rytterknægten omkring Col des Fantomes og glider mod Ø og derefter mod S og ender med at glide sammen med Kaarali Gletsjer ved fjorden ved Sermiligaq.	66	36	Beskrivende.	AACZ 1938 - Aflagt i kortskitsen "Rytterknægten" (Roch, Piderman 1941, 163).	Roch A., Piderman G. 1941: Quer durchs «Schweizerland» Grönlandexpeditionen des Akademischen Alpenclub Zürich. Amstutz & Herdeg. Zürich.		¤		
2038	19-05	PADDEHATTEN.	Fjeld i den S-lige del af Kong Christian IX Land S for Mont Forel i fjeldpartiet Avantgarden der ligger SØ for Mont Forel.	66	36	Fjeldet har en næsten vandret og flad top, der også for KVUG må have lignet en paddehat.	AACZ 1938 - Aflagt i kortskitsen "Mont Forel" (Roch, Piederman 1941, 93) som Pilz. Foto (ibid., 150-151). Pilz = svamp eller paddehat. KVUG havde tidligere afvist BAARE's forslag Almost Flat Top, fordi man fandt en navngivning overflødig	Roch A., Piderman G. 1941: Quer durchs «Schweizerland» Grönlandexpeditionen des Akademischen Alpenclub Zürich. Amstutz & Herdeg. Zürich.		PADDEHATTEN.	Nunat Aqqi.	
2108	15-03	PETERSBJÆRG.	Bjerg i Schweizerland i den S-lige del af Kong Christian IX Land i Lauper Bjerg massivet S for Femstjernen i trekanten mellem Glacier de France og Franche Comté Gletsjer. SØ for Lauper Bjerg.	66	36	"Landolt und Roch richten ihren Weg von der Lauperforte auf einen südlich vom Laupersbjærg gelegenen Berg zu (Petersbjærg)." (Roch, Piderman 1941, 133). Oprindelsen til navnet er ukendt.	AACZ 1938 - Aflagt i kortskitsen "Laupersbjærg" (Roch, Piderman 1941, 119) som Peters Bjærg med højden ca. 1900 m.	Roch A., Piderman G. 1941: Quer durchs «Schweizerland» Grönlandexpeditionen des Akademischen Alpenclub Zürich. Amstutz & Herdeg. Zürich.		¤		
2124	15-04	PETIT FOREL.	Kleiner Forel*	66	36	"Über ein vereistes Couloir der Nordwestflanke stiegt die Engländer auf zum kleinen Sattel, zwischen Mont Forel und «Petit Forel», den wir Wagersattel benannt haben." (Roch, Piderman 1941, 86).	AACZ 1938.	Roch A., Piderman G. 1941: Quer durchs «Schweizerland» Grönlandexpeditionen des Akademischen Alpenclub Zürich. Amstutz & Herdeg. Zürich.		1		

Id	Dato	Stednavn	Beliggenhed	Bredde	Længde	Oprindelse	Navngiver	Særlig kilde	Arktisk foto	Grønlandsk stednavn	Navngiver GL	Betydning
2037	15-04	PILZ BJERG.	Paddehatten*.	66	36	"Est le sommet occidental de la chaine "Avantgarden". La forme inspiré cet appellation. (La cote 2900 m)." (AI: 301/3/79).	AACZ 1938 - Aflagt i kortskitsen "Mont Forel" (Roch, Piederman 1941, 93) som Pilz. Foto (ibid., 150-151). Se Paddehatten*.	AI: 301/3/79: Hother Ostermann/ Grønlandske stednavne: tillæg til navnelister for Østgrønland, inkl. kort: Uddrag af brev af 15. jan. 1939 til Geodætisk Institut fra M. Perez, AACZ. Roch A., Piderman G. 1941: Quer durchs «Schweizerland» Grönlandexpeditionen des Akademischen Alpenclub Zürich. Amstutz & Herdeg. Zürich.		2		
2057	15-02	PLATEAU DU "POURQUOI-PAS?".	En del af Indlandsisen N for Mont Forel grænsende mod S til nunatakkerne Mercanton, Gauthier og Schröter.	67	36	"Um 19 Uhr stehen sie wieder auf diesem Dom und taufen ihn «Dôme Charcot», die ganze höchstgelegene Fläche: «Plateau du Pourquoi-pas?». Sie geben die Namen zur Ehrung des bekannten französischen Forschers und seines Expeditionsschiffs, das 1936 durch einen tragischen Unfall an der isländischen Küste strandete. Charcot war es, der Perez zum erstenmal in der Norden geführt hat." (Roch, Piederman 1941, 114). "Pourquoi-Pas?" omtalt ved Pourquoi-Pas Gletsjer*.	AACZ 1938 - Ved Perez 12. aug. 1941 - Aflagt i kortskitsen "Route Perez-Wyss im Inlandeis" (Roch, Piederman 1941, 115). Roch skriver, at navnet ikke blev anerkendt af Geodætisk Instituttet. Navnet bruges ikke mere.	Roch A., Piderman G. 1941: Quer durchs «Schweizerland» Grönlandexpeditionen des Akademischen Alpenclub Zürich. Amstutz & Herdeg. Zürich.		¤		
2054	19-05	POINTE DE HARPON.	Holm Fjeld*.	66	36	Meget spidst fjeld, så formentlig har fjeldets form inspireret til navnet,	AACZ 1938 - Aflagt i "Übersichtskarte «Schweizerland»" (Roch, Piderman 1941, 9) i samme massiv som Quervain Bjerg og lidt N for dette med højden angivet til 2940. Navnet er ikke søgt autoriseret.	Roch A., Piderman G. 1941: Quer durchs «Schweizerland» Grönlandexpeditionen des Akademischen Alpenclub Zürich. Amstutz & Herdeg. Zürich. Geodætisk Institut: "66 Ø. 2 Schweizerland (1982)".		2		
2113	23-03	POINTE D'IPERTZIDOU.	Fjeld i den S-lige del af Kong Christian IX Land mellem fjorden Qinngertivaq, tidligere Sermiligâq i Ø og Ammassalik Fjord i V på halvøen mellem sundet Ikkaeqq og bugten Tunu. Aflagt i "65 Ø. 1 Angmagssalik (1990)" som punkt 1228.	65	36	"Ein leicht geschwungener Grat verbindet diesen mit dem höchsten Punkt der Gruppe: Pointe d'Ipertzidou, 1228 m ü. M." (Roch, Piderman 1941, 55). Ipertzidou er et lokalt stednavn for den lokalitet ved kysten, hvor ekspeditionens basislejr blev lagt. Navnet er Ippittiluk eller Ippiddilu, og i en ældre form Igpigtiluk. Navnet har AACZ overtaget og bogstaveret fonetisk, jf. ibid., 39.	AACZ 1938.	Roch A., Piderman G. 1941: Quer durchs «Schweizerland» Grönlandexpeditionen des Akademischen Alpenclub Zürich. Amstutz & Herdeg. Zürich. Geodætisk Institut: "65 Ø. 1 Angmagssalik (1990)".	#	¤.		
2122	23-03	PUNTA HELVETIA.	Fjeld i Kong Christian IX Land Syd Ø for Ammassalik Fjord og N for bugten Tunu.	66	36	"Am Sonntag, den 28. August, schon etwas ausgeruht, brechen die Zurückgebliebenen morgens 5 Uhr auf, die «Punta Helvetia» zu besteigen, einen schönen 1400er am rechten Ufer des Sioralikgletschers." (Roch, Piderman 1941, 176).	AACZ 1938 - Aflagt i "Übersichtskarte «Schweizerland»" (Roch, Piderman 1941, 9) og på kortskitsen "Rytterknægten" (ibid., 163).	Roch A., Piderman G. 1941: Quer durchs «Schweizerland» Grönlandexpeditionen des Akademischen Alpenclub Zürich. Amstutz & Herdeg. Zürich.		¤.		
2118	23-04	REPOSOIR.	Fjeld i den S-lige del af Kong Christian IX Land NV for Rytterknægten og NØ for Pikkelhuen.	66	36	"Die Gruppe Wyß-Piderman hat indes einen hübschen Gipfel aufgesucht, den sie «Reposoir» nennt (zirka 1725 m)." (Roch. Piderman 1941, 164).	AACZ 1938 - Aflagt i kortskitsen "Rytterknægten" (Roch, Piderman 1941, 163).	Roch A., Piderman G. 1941: Quer durchs «Schweizerland» Grönlandexpeditionen des Akademischen Alpenclub Zürich. Amstutz & Herdeg. Zürich.		¤.		

Id	Dato	Stednavn	Beliggenhed	Bredde	Længde	Oprindelse	Navngiver	Særlig kilde	Arktisk foto	Grønlandsk stednavn	Navngiver GL	Betydning
2101	19-05	RØDEBJERG. (AACZ).	Fjeld i den S-lige del af Kong Christian IX Land mellem Midgårdgletsjer og Glacier de France. N for 16. September Gletsjer.	66	36	"Røde Bjerg. Situé par 66°20'50" N. 36°27' W. ce sommet a été gravi par l'expédition. Le rocher rouge dont il est formé et qui se voit de fort loin a inspiré ce nom." (AI: 301/3/79).	AACZ 1938 - Aflagt i kortskitsen "Rødehorn und Solverbjærg" (Roch, Piderman 1941, 155) som Rødehorn. Foto (ibid., 150-151 og 169) som Rødehorn, der formentlig har været et tidligt navn for Rødebjerg.	AI: 301/3/79: Hother Ostermann/ Grønlandske stednavne: tillæg til navnelister for Østgrønland, inkl. kort: Uddrag af brev af 15. jan. 1939 til Geodætisk Institut fra M. Perez, AACZ. Roch A., Piderman G. 1941: Quer durchs «Schweizerland» Grönlandexpeditionen des Akademischen Alpenclub Zürich. Amstutz & Herdeg. Zürich.	#	RØDEBJERG.	Nunar Aqqi	
2126	15-04	RØDEHORN.	Rødebjerg*.	66	36	Formentligt et tidligt navn for Rødebjerg.	AACZ 1938.			1		
2237	23-03	SIORALIK GLETSJER.	Gletsjer i den S-lige del af Kong Christian IX Land Ø for Kuummiut. Gletsjeren strækker sig gennem en dal mellem bugten Tunu og Kaarali Gletsjer. Gletsjerens front er nu et stykke oppe i dalen.	65	36	"… Ufer des Sioralikgletschers." (Roch, Piederman 1941, 176). Navnet er inspireret af navnet Sioralik, som var det navn, der var brugt for Tunu på datidens kort "65 Ö. 1 Angmagssalik (1938)".	AACZ 1938.	Roch A., Piderman G. 1941: Quer durchs «Schweizerland» Grönlandexpeditionen des Akademischen Alpenclub Zürich. Amstutz & Herdeg. Zürich. Geodætisk Institut: "65 Ö. 1 Angmagssalik (1938)".	#	¤.		
2110	23-04	SPINNE.	Bjerg i Schweizerland i den S-lige del af Kong Christian IX Land i Lauper Bjerg massivet. S for Femstjernen i trekanten mellem Glacier de France og Franche Comté Gletsjer. SØ for Lauper Bjerg.	66	36	"Coninx, Baumann und Piderman steigen auf einen kleinen Gipfelweiter östlich, den sie «Spinne» taufen." (Roch, Piderman 1941, 133). - Spinne tysk for edderkop. Omtalt som Araignée (Roch 1939, 109). Araignée fransk for edderkop. Bjerget kan muligvis have en lighed med en edderkop.	AACZ 1938 - Aflagt i kortskitsen "Laupersbjærg" (Roch, Piderman 1941, 119) som Spinne med højden 1600 m.	Roch A., Piderman G. 1941: Quer durchs «Schweizerland» Grönlandexpeditionen des Akademischen Alpenclub Zürich. Amstutz & Herdeg. Zürich. Roch A. 1939: The Swiss expedition to Greenland, 1938. The Alpine Journal, 51 (May 1939, nr. 258, 105-110).		¤.		
2102	19-05	SØLVERBJERG.	Fjeld i den S-lige del af Kong Christian IX Land V for Håbet Gletsjer. N for 16. September Gletsjer.	66	36	"Sølver Bjerg, Situé par 66°22'25" N. et 36°23' W. ce sommet a été gravi par l'expédition et le nom lui a été donné à cause des nombreux et magnifiques glaciers qui le recouvrent et le rendent étincelant." (AI: 301/3/79). "… um einen hübschen Skigipfel nördlich vom Rødehorn zu besteigen, der den Namen Solverbjærg (Silberberg) bekommt, wegen seiner Ähnlichkeit mit der Aiguille d'Argentière." (Roch, Piderman 1941, 157). Aiguille d'Argentière er en del af Mont-Blanc massivet i Alperne.	AACZ 1938 - Aflagt i kortskitsen "Rødehorn und Solverbjærg" (Roch, Piderman 1941, 155). Foto (ibid., 71 og 72).	AI: 301/3/79: Hother Ostermann/ Grønlandske stednavne: tillæg til navnelister for Østgrønland, inkl. kort: Uddrag af brev af 15. jan. 1939 til Geodætisk Institut fra M. Perez, AACZ. Roch A., Piderman G. 1941: Quer durchs «Schweizerland» Grönlandexpeditionen des Akademischen Alpenclub Zürich. Amstutz & Herdeg. Zürich.		SØLVERBJERG.	Nunat Aqqi.	
2055	15-02	TABLE.	Blænkeren*. AACZ foreslog senere navnet Daugaard-Jensen Bjerg* til KVUG, men det blev heller ikke autoriseret.	66	36	Fjeld med en helt flad og bred top, så det ligner en bakke.	AACZ 1938 - Aflagt i kortskitsen "Mont Forel" (Roch, Piederman 1941, 93). Foto (ibid., 90-91 og 150-151).	Roch A., Piderman G. 1941: Quer durchs «Schweizerland» Grönlandexpeditionen des Akademischen Alpenclub Zürich. Amstutz & Herdeg. Zürich.		2		
2121	23-04	TRIDENT DE NEPTUNE.	Fjeld med 3 tinder i den S-lige del af Kong Christian IX Land lige Ø for Rytterknægten.	66	36	Formentlig inspireret af de 3 spidse tinder som på Nepturns fork.	AACZ 1938 - Aflagt i kortskitsen "Rytterknægten" (Roch, Piderman 1941, 163). Foto (ibid., 50-51)	Roch A., Piderman G. 1941: Quer durchs «Schweizerland» Grönlandexpeditionen des Akademischen Alpenclub Zürich. Amstutz & Herdeg. Zürich.		¤		

Id	Dato	Stednavn	Beliggenhed	Bredde	Længde	Oprindelse	Navngiver	Særlig kilde	Arktisk foto	Grønlandsk stednavn	Navngiver GL	Betydning
2236	18-07	TUPIDEK.	Tupilak*.	66	36	"Tupidek. Situé par 66°18'40" et 36°33' W. le nom de ce sommet a été inspiré par le terme groenlandais qui veut dire "mauvais esprit". Ce sommet a un aspect terrifiant et sinistre et semble absolument inaccessible du cotê N.E. Il dominait un des camps les plus important de l'exp." (AI: 301/3/79). "Der Gipfelaufbau hat drei getrennte Spitzen. Wir taufen die höchste (2264 m) «Tupidek» (Teufel der Eskimo)." (Roch, Piderman 1941, 148).	AACZ 1938 - Aflagt i "Übersichtskarte «Schweizerland»" (Roch, Piderman 1941, 9) som Tupidek. Foto (ibid., 150-151 og 210-211). Aflagt i "Map of the Mountain Region to N. of Angmagssalik called 'Schweizerland' by De Quervain, 1912." (Roch 1919, 106) som Toupilak.	AI: 301/3/79: Hother Ostermann/ Grønlandske stednavne: tillæg til navnelister for Østgrønland, inkl. kort: Uddrag af brev af 15. jan. 1939 til Geodætisk Institut fra M. Perez, AACZ. Roch A., Piderman G. 1941: Quer durchs «Schweizerland» Grönlandexpeditionen des Akademischen Alpenclub Zürich. Amstutz & Herdeg. Zürich. Roch A. 1939: The Swiss expedition to Greenland, 1938. The Alpine Journal, 51 (May 1939, nr.258, 105-110).		1		
2134	15-06	UNTER SERMILIGAK GLETSJER.	Kaarali Gletsjer*.	66	36	Beskrivende. AACZ har tilsyneladende fortrudt navngivningen, siden navnet Kaarali Gletsjer* senere blev forslået.	AACZ 1938 - Aflagt i kortskitsen "Rytterknægten" (Roch, Piderman 1941, 163).	Roch A., Piderman G. 1941: Quer durchs «Schweizerland» Grönlandexpeditionen des Akademischen Alpenclub Zürich. Amstutz & Herdeg. Zürich.		2		
2070	20-05	WAGERSATTEL.	Fjeldsaddel i den S-lige del af Kong Christian IX på fjeldkammen der strækker sig mod NV fra Mont Forel mod Meister Pas.	66	36	LAWRENCE Rickard WAGER (1905-1965). UK geolog. Opvokset i Yorkshire. 1926 grad i geologi fra Pembroke College, Cambridge. Udviklede her en interesse for at klatre i bjerge, som han udlevede i ferier i Wales, Skotland og Alperne. 1929 efter yderligere studier lektor i geologi ved University of Reading. 1930-31 med BAARE (Watkins) i Ø-GL. Her fandt han Skærgård Intrusionen ved Kangersertuaq. Forsøgte at bestige Mont Forel*. Igen i Ø-GL med 2. Scoresbysund 1932 (Mikkelsen) og i 1934 inviteret med i "Pourquoi-Pas?" (Pourquoi-Pas Gletsjer*) med henblik på at nå frem til Kangersertuaq, men vejr og is forhindrede dette. 1935-36 ledede LW British East Greenland Expedition, hvor Skærgård Intrusionen blev minutiøst undersøgt. Som optakt til denne ekspedition deltog LW i The Anglo-Danish Expedition to East Greenland (Courtauld), som besteg Gunnbjørn Fjeld*. I 1953 igen ved Skærgårdshalvø* med en universitetsekspedition. 1933 og 1936 forsøg på at bestige Mount Everest. Under 2. Verdenskrig i RAF, hvor han tolkede luftfotos. 1944 professor i Geologi ved University of Durham og fra 1950 ved University of Oxford, hvor han forskede i bjergarters dannelse og kemi indtil sin død.	AACZ 1938 - "Über ein vereistes Couloir der Nordwestflanke stiegt die Engländer auf zum kleinen Sattel, zwischen Mont Forel und «Petit Forel», den wir Wagersattel benannt haben." (Roch, Piderman 1941, 86). Omtalte englændere var A. Stephenson og L.R. Wager fra BAARE, der i 1931 forsøgte at bestige Mont Forel.	Roch A., Piderman G. 1941: Quer durchs «Schweizerland» Grönlandexpeditionen des Akademischen Alpenclub Zürich. Amstutz & Herdeg. Zürich.		¤.		
2100	15-03	WILDER GLETSJER.	Gletsjer i den S-lige del af Kong Christian IX Land der glider fra Sølverbjerg og Col des 1410 Metres mod NØ; ved Djævlefjeldet glider den ud i forlængelsen af Midgårdgletsjer.	66	36	Formentlig i betydningen "den viltre gletsjer", hvilket støttes af, at Mission PEV 1936-37 (Victor) navngav spalterne og skruningerne i gletsjeren Scylla et Charybide*, der også er aflagt i kortskitsen "Rødehorn und Solverbjærg" (Roch, Piderman 1941, 155). Navngivningen i modsætning til Zahmer (Den Tamme) Gletsjer*.	AACZ 1938 - Aflagt i kortskitsen "Rødehorn und Solverbjærg" (Roch, Piderman 1941, 155).	Roch A., Piderman G. 1941: Quer durchs «Schweizerland» Grönlandexpeditionen des Akademischen Alpenclub Zürich. Amstutz & Herdeg. Zürich.		¤.		
2112	15-03	ZAHMER GLETSJER.	Gletsjer i den S-lige del af Kong Christian IX Land. Gletsjeren glider fra Sølverbjerg og Col des 1410 Metres mod V langs Conniat Bjerg og videre S om Larronde Bjerg ud i Midgårdgletsjer ved Cap de la Terre Promise.	66	36	Formentlig navngivet Zahmer (den tamme) Gletsjer i modsætning til Wilder (den viltre) Gletsjer.	AACZ 1938 - Aflagt i kortskitsen "Rødehorn und Solverbjærg" (Roch, Piderman 1941, 155).	Roch A., Piderman G. 1941: Quer durchs «Schweizerland» Grönlandexpeditionen des Akademischen Alpenclub Zürich. Amstutz & Herdeg. Zürich.		¤.		

Antal poster: 40

Stednavnelisterne er beskyttede i henhold til lov om ophavsret, og rettighederne tilhører Jan Løve. Hvis oplysninger fra listerne publiceres i anden sammenhæng, bedes følgende anført: "Copyright Jan Løve/Arktisk Institut".

Østgrønlandske Stednavne - fra den første kortlægning

Version: 09-05-2023

Dansk Nordøstgrønlands Ekspedition, udsendt af Alf Trolle, Ebbe Munck og Eigil Knuth til Minde om Danmark-Ekspeditionen 1938-39 (E. Knuth)

Id	Dato	Stednavn	Beliggenhed	Bredde	Længde	Oprindelse	Navngiver	Særlig kilde	Arktisk foto	Grønlandsk stednavn	Navngiver GL	Betydning
20520	23-01	ACHTON FRIIS Ø.	Ø ud for Kong Frederik VIII Land. N for Schnauder Ø, S for Brønlunds Grav.	78	16	Eigil Knuths dagbog 20. april 1939: "We passed it and camped of Achton Friis Ø." (Knuth 1942, 112). "The island north of Schnauders Ø." (Knuth 1942, 146). EK har formentlig kendt AF, og med navngivningen ville hylde AF. AF's N-ligste var Hagen Ø, så AF har ikke selv været ved øen. Biografi ved Kap Achton Friis*.	Dansk NØGL-Eks 1938-39 ved Eigil Knuth - Aflagt i "Sketch map of Northeast Greenland from lat. 76° to lat. 83°" (Knuth 1942).	Knuth E. 1942: Report on the Expedition and on subsequent Work at the Mørkefjord Station. Meddelelser om Grønland 126, (1), 1-159.		ACHTON FRIIS Ø.	Nunat Aqqi.	
20538	23-01	AMBOLTEN.	Ø i Kong Frederik VIII Land i den Ø-lige del af Jøkelbugt. En del af ø-gruppen omfattende de 3 større øer: Hammeren, Ambolten og Stigbøjlen. Ambolten er den N-ligste.	78	18	Eigil Knuths dagbog 9.-10. juni 1939: "Tented in the narrow sounds between the islands east of Ambolten at 6 a.m." (Knuth 1942, 122). Den N-ligste af "Three large islands in Jøkelbugten south of Mellemfortet." (Knuth 1942, 147). Ø-gruppens 3 større øer er navngivet efter de vigtigste knogler i øret.	Dansk NØGL-Eks 1938-39 ved Eigil Knuth - Aflagt i "Sketch map of Northeast Greenland from lat. 76° to lat. 83°" (Knuth 1942)	Knuth E. 1942: Report on the Expedition and on subsequent Work at the Mørkefjord Station. Meddelelser om Grønland 126, (1), 1-159.		AMBOLTEN.	Nunat Aqqi.	
1232	23-01	ANDREAS LUNDAGER Ø.	Ø i Kong Frederik VIII Land i den V-lige del af Dove Bugt, N for Godfred Hansen Ø og Ø for Edward Ø.	76	20	Paul Geltings dagbog 7. april 1938: "I named the island after the botanist of the Danmark-Expedition, Andreas Lundager." (Knuth 1942, 135). ANDREAS LUNDAGER (1869-1940) DK botaniker. Født Andreas Andreasen, 1900 kgl. bevilling til ændring af navn til AL. Begyndte at læse teologi men skiftede til læreruddannelsen. 1903-04 privatlærer i Umanak og 1904-05 i Egedesminde. 1906-08 i Danmark-Ex som botaniker med tilnavnet Onkel Andrés. AL boede i "Villaen" i Danmark Havn sammen med J.P. Koch, A.L. Wegener og Aa. Bertelsen. 1908 lærer med ansættelse forskellige steder, fortrinsvis i Jylland. 1911 i Prøven i V-GL for at rekognoscere nedstigningssted og udlægge depot ved bunden af Laksefjorden ved Indlandsisen til Louise Land-Eks 1912-13 (J.P. Koch). 1912 med Louise Land-Eks over IS, men blev hjemsendt, da J.P. Koch ikke fandt AL egnet til at deltage i selve ekspeditionen i GL. Foretog flere rejser i N-Europa for at studere botanik og havde forskellige jobs som underviser. "Large island immediately north of Godfred Hansen Ø, namd after the botanist of teh Danmark-Expedition." (Knuth 1942, 150).	Dansk NØGL-Eks 1938-39 ved Paul Gelting - Aflagt i "Southern area of the expedition." (Knuth 1942, 159).	Knuth E. 1942: Report on the Expedition and on subsequent Work at the Mørkefjord Station. Meddelelser om Grønland 126, (1), 1-159.		ANDREAS LUNDAGER Ø.	Nunat Aqqi	
20581	22-12	ANKERPLADSEN.	Vig i Kong Frederik VII Land. Lille vig mod NV i bunden af Mørkefjord i Daniel Bruun Land.	76	21	"Point on the north side of inner Mørkefjord, where our motorboat anchored." (Knuth 1942, 148). Navngivet efter hændelsen.	Dansk NØGL-Eks 1938-39 ved Eigil Knuth.	Knuth E. 1942: Report on the Expedition and on subsequent Work at the Mørkefjord Station. Meddelelser om Grønland 126, (1), 1-159.		ANKERPLADSEN.	Nunat Aqqi.	
17807	23-01	BAGDALEN.	Dal i den N-lige del af Kronprins Christian Land på V-siden eller bag Amdrup Land.	80	17	"A continuation of the valley (JL: Firndalen) north of Ingolfs Fjord, which in a similar manner separates Amdrups Land proper from the alpine land in the west, has been called Bagdalen." (Nielsen 1941, 12). "Valley running in a mainly north-south direction behind Amdrups Land." (Knuth 1942, 145).	Dansk NØGL-Eks 1938-39 ved Eigil Nielsen - Aflagt i "Nordöstgrönland fra 79°45' til 82° n. Br." (Nielsen 1941).	Nielsen E. 1941: Remarks on the Map and the Geology of Kronprins Christians Land. Meddelelser om Grønland. 126, (2), 1-35. Knuth E. 1942: Report on the Expedition and on subsequent Work at the Mørkefjord Station. Meddelelser om Grønland 126, (1), 1-159.		BAGDALEN.	Nunat Aqqi	

Id	Dato	Stednavn	Beliggenhed	Bredde	Længde	Oprindelse	Navngiver	Særlig kilde	Arktisk foto	Grønlandsk stednavn	Navngiver GL	Betydning
20527	22-11	BLÆSEBRÆ.	Gletsjer i Kong Frederik VIII Land med front mod Jøkelbugt; Front mellem Nørre Mellemland og Søndre Mellemland i Hertugen af Orléans Land.	78	21	"Glacier south of Nørre Mellemland." (Knuth 1942, 146).	Dansk NØGL-Eks 1938-39 ved Eigil Knuth	Knuth E. 1942: Report on the Expedition and on subsequent Work at the Mørkefjord Station. Meddelelser om Grønland 126, (1), 1-159.		BLÆSEBRÆ.	Nunat Aqqi.	
20618	23-01	BRATSKÆRET.	Ø i Kong Frederik VIII Land; i den midterste del af Dove Bugt, NØ for Granatskæret og Andreas Lundager Ø.	76	20	Paul Geltings dagbog 18. apr. 1939: "Visited Granatskæret and Bratskæret in the middle of Dove Bugt, ..." (Knuth 1942, 137). Small island north of Granatskæret." (Knuth 1942, 150). Skæret rejser sig formentlig stejlt (brat).	Dansk NØGL-Eks 1938-39 berejst af Paul Gelting, formentlig navngivet af Eigil Knuth - Aflagt i "Southern area of the expedition." (Knuth 1942, 159).	Knuth E. 1942: Report on the Expedition and on subsequent Work at the Mørkefjord Station. Meddelelser om Grønland 126, (1), 1-159.		BRATSKÆRET.	Nunat Aqqi.	
20628	23-01	BREDNINGSSKÆRENE.	Skær i Kong Frederik VIII Land i det SV-lige hjørne af Dove Bugt. De eneste større skær i Inderbredningen.	76	21	Paul Geltings dagbog 20. apr. 1038: "On the skerries in Inderbredningen we observed tracks of musk-ox, bears and gulps of snowy owls." (Knuth 1942, 136). "Skerries in Inderbredningen." (Knuth 1942, 150). Den eneste gruppe af skær centralt i Inderbedningen.	Dansk NØGL-Eks 1938-39 - Berejst af Paul Gelting. Formentlig navngivet af Eigil Knuth - Aflagt i "Southern area of the expedition." (Knuth 1942, 159) uden navn.	Knuth E. 1942: Report on the Expedition and on subsequent Work at the Mørkefjord Station. Meddelelser om Grønland 126, (1), 1-159.		BREDNINGSSKÆRENE.	Nunat Aqqi.	
20578	22-12	BUNDFJELDET.	Fjeld i Kong Frederik VIII Land mellem Mørkefjordsplateau mod Ø og Indlandsisen mod V	76	21	"Innermost mountain on the north side of Vigfus Dal." (Knuth 1942, 148).	Dansk NØGL-Eks 1938-39 ved Eigil Knuth.	Knuth E. 1942: Report on the Expedition and on subsequent Work at the Mørkefjord Station. Meddelelser om Grønland 126, (1), 1-159.		BUNDFJELDET.	Nunat Aqqi.	
20563	23-01	CIRKUSKLØFT.	Kløft i Kong Frederik VIII Land på N-siden af Sælsø. Ø for Farvefjeldet.	77	21	Paul Geltings dagbog 6. maj 1939: "Saw three oxen in Cirkuskløft and later on nineteen at the western end of the lake," (Knuth 1942, 137). "The ravine east of Farvefjældet." (Knuth 1942, 148). Oprindelsen ukendt.	Dansk NØGL-Eks 1938-39 berejst af Paul Gelting, formentlig navngivet af Eigil Knuth - Aflagt i "Southern area of the expedition." (Knuth 1942, 159) som Cirkusklöft.	Knuth E. 1942: Report on the Expedition and on subsequent Work at the Mørkefjord Station. Meddelelser om Grønland 126, (1), 1-159.		CIRKUSKLØFT.	Nunat Aqqi.	
17828	22-11	DEPOTFJELD. ¤	Fjeld i den SØ-lige del af Holm Land mod Dijmphna Sund. Den V-lige del af Mallemukfjeld hos Danmark-Ex 1906-08 (Mylius-Erichsen).	80	17	"The mountain area, of quite different appearance, west of Depotgletscher, to which the name Mallemukfjæld was also sometimes applied by the Danmark Ekspedition, and at the coast of which one of its depots was established, is here denoted Depotfjæld." (Nielsen 1941, 12). "Mountain west of Depotgletcher, where the Danmark-Expedition and our expedition had depots." (Knuth 1942, 146).	Dansk NØGL-Eks 1938-39 ved Eigil Nielsen - Aflagt i "Nordöstgrönland fra 79°45' til 82° n. Br." (Nielsen 1941) som Depotfjæld.	Nielsen E. 1941: Remarks on the Map and the Geology of Kronprins Christians Land. Meddelelser om Grønland. 126, (2), 1-35. Knuth E. 1942: Report on the Expedition and on subsequent Work at the Mørkefjord Station. Meddelelser om Grønland 126, (1), 1-159.		DEPOTFJELD.	Nunat Aqqi.	
17827	22-11	DEPOTGLETSJER.	Gletsjer i den SØ-lige del af Holm Land mellem Mallemukfjeld mod NØ og Depotfjeld mod V.	80	17	"To the west Mallemukfjæld is bounded by another small glacier, Depotgletscher." (Nielsen 1941, 12). "Sothernmost glacier down Mallemukfjældet." (Knuth 1942, 146). Se også Depotfjeld*.	Dansk NØGL-Eks 1938-39 ved Eigil Nielsen - Aflagt i "Nordöstgrönland fra 79°45' til 82° n. Br." (Nielsen 1941) som Depotgletscher.	Nielsen E. 1941: Remarks on the Map and the Geology of Kronprins Christians Land. Meddelelser om Grønland. 126, (2), 1-35. Knuth E. 1942: Report on the Expedition and on subsequent Work at the Mørkefjord Station. Meddelelser om Grønland 126, (1), 1-159.		DEPOTGLETSJER.	Nunat Aqqi.	
20569	22-12	DEPOTKULLE.	Fjeld i Kong Frederik VIII Land; S-ligst i Søndermarken lidt N for Sælsøen. Mellem Vifteelv i Ø og Sydelv mod V.	77	20	Paul Geltings dagbog 4. juni 1939: "Sledged southward to the crossing to Sælsøen, where large swarms of geese occured. ... East of the crossing I laid out a depot of provisions and kerosene." (Knuth 1942, 140). "Rock ledge on the north side of Sælsøen, c. 4 km east of Sydelv." (Knuth 1942, 148).	Dansk NØGL-Eks 1938-39 ved Paul Gelting.	Knuth E. 1942: Report on the Expedition and on subsequent Work at the Mørkefjord Station. Meddelelser om Grønland 126, (1), 1-159.		DEPOTKULLE.	Nunat Aqqi.	

Id	Dato	Stednavn	Beliggenhed	Bredde	Længde	Oprindelse	Navngiver	Særlig kilde	Arktisk foto	Grønlandsk stednavn	Navngiver GL	Betydning
65	22-11	DEPOTNÆSSET.	Næs i Kong Frederik VIII Land på den Ø-lige pynt af Stormlandet N for Skærfjorden. N for Kap Amélie.	77	18	"Easternmost cape of Stormlandet, opposite Kap St. Jacques on Ile de France." (Knuth 1942, 147). Mellem Depotnæsset og Kap Amélie havde Danmark-Ex 1906-08 et stort depotsted. Mørkefjord-Eks brugte selve næsset som depotsted, deraf navnet.	Dansk NØGL-Eks 1938-39 ved Eigil Knuth - Aflagt i "Sketch map of Northeast Greenland from lat. 76° to lat. 83°" (Knuth 1942).	Knuth E. 1942: Report on the Expedition and on subsequent Work at the Mørkefjord Station. Meddelelser om Grønland 126, (1), 1-159.		DEPOTNÆSSET.	Nunat Aqqi.	
23434	22-11	DOBBELTØERNE.	Eli Knudsen Øer*.	79	18	Eigil Nielsens dagbog 2. juni 1939: "Travelled to some kilometres south of the two small islands called by me »Dobbeltøerne« (the double islands)." (Knuth 1942, 102).	Dansk NØGL-Eks 1938-39 ved Eigil Nielsen - Aflagt i "Sketch map of Northeast Greenland from lat. 76° to lat. 83°" (Knuth 1942) uden navn.	Knuth E. 1942: Report on the Expedition and on subsequent Work at the Mørkefjord Station. Meddelelser om Grønland 126, (1), 1-159.		2		
17809	23-01	DRÅBEGLETSJER.	Gletsjer i den Ø-lige del af Kronprins Christian Land kommende fra Prinsesse Caroline-Mathildes Alper og med front mod den NØ-SV gående indre del af Ingolf Fjord.	80	19	Eigil Nielsens dagbog 5. maj 1939 "... one of them was like a large drop that had congealed midway on the rock wall, and I therefore called it »Draabegletsjer« (drop glacier)." (Knuth 1942, 98). "… the splendid hanging glacier situated farthest north on the eastern side of the southwestward directed part of Ingolfs Fjord received the name Draabegletcher." (Nielsen 1941, 12). "Drop shaped glacier, the northernmost glacier on the east side of the inermost branch of Ingolfs Fjord." (Knuth 1942, 145).	Dansk NØGL-Eks 1938-39 ved Eigil Nielsen - Aflagt i "Nordöstgrönland fra 79°45' til 82° n. Br." (Nielsen 1941) uden angivelse af navn.	Knuth E. 1942: Report on the Expedition and on subsequent Work at the Mørkefjord Station. Meddelelser om Grønland 126, (1), 1-159. Nielsen E. 1941: Remarks on the Map and the Geology of Kronprins Christians Land. Meddelelser om Grønland. 126, (2), 1-35.		DRÅBEGLETSJER.	Nunat Aqqi.	
17806	22-11	DVÆRGFJORDEN.	Vig i Kronprins Christian Land på yderkysten af Amdrup Land umiddelbart S for Sophus Müller Næs.	80	14	"Det nordøstlige Hjørne af Andrups Land, hvor Kysten drejer vestover til Antarctic Bay, ... kløves af en lille fjordagtig Indskæring. »Dværgfjorden«, og har adskillige Smaanæs paa begge Sider af dennes Munding." (Knuth E. 1940, 130). "Small indentation of the sea south of Sophus Müllers Næs." (Knuth 1942, 145).	Dansk NØGL-Eks 1938-39 ved Eigil Knuth - Aflagt i "Nordöstgrönland fra 79°45' til 82° n. Br." (Nielsen 1941).	Knuth E. 1940: Under det nordligste Dannebrog. Gyldendalske Boghandel - Nordisk Forlag. København. Knuth E. 1942: Report on the Expedition and on subsequent Work at the Mørkefjord Station. Meddelelser om Grønland 126, (1), 1-159. Nielsen E. 1941: Remarks on the Map and the Geology of Kronprins Christians Land. Meddelelser om Grønland. 126, (2), 1-35.		DVÆRGFJORDEN.	Nunat Aqqi,	
20626	23-10	FANGERSUND.	Sund i Kong Frederik VIII Land i den SV-lige del af Dove Bugt; mellem Trangsund i NØ og Inderbredningen i SV.	76	21	"Sound inside skerries off te coast of Adolf S. Jensens Land between Soranerbræen and Syttendemajfjord." (Knuth 1942, 150).	Dansk NØGL-Eks 1938-39 ved Eigil Knuth - Aflagt i "Southern area of the expedition." (Knuth 1942, 159).	Knuth E. 1942: Report on the Expedition and on subsequent Work at the Mørkefjord Station. Meddelelser om Grønland 126, (1), 1-159.		FANGERSUND.	Nunat Aqqi.	
20562	22-12	FARVEFJELDET.	Fjeld i Kong Frederik VIII Land; i Okselandet på N-siden af Sælsøen ved Storstømmen.	77	21	Paul Geltings dagbog 16. juni 1939: "While we were working on the slopes of Farvefjældet, a large stone slide took place," (Knuth 1942, 140). "Westernmost large mountain on the north side of Sælsø." (Knuth 1942, 148).	Dansk NØGL-Eks 1938-39 ved Eigil Knuth - Aflagt i "Southern area of the expedition." (Knuth 1942, 159) som Farvefjældet.	Knuth E. 1942: Report on the Expedition and on subsequent Work at the Mørkefjord Station. Meddelelser om Grønland 126, (1), 1-159.		FARVEFJELDET.	Nunat Aqqi.	
20621	23-01	FIRESKÆRET.	Skær i Kong Frederik VIII Land; i den S-lige del af Dove Bugt, Ø for Godfred Hansen Ø.	76	20	Paul Geltings dagbog 27. apr. 1939; "Visited the skerries east of Godfred Hansens Ø and arrived at the Nørre Sundby hut on Lundagers Ø at 10 p.m." (Knuth 1942, 137). "Skerry east of Godfred Hansens Ø, south of Stakken." (Knuth 1942, 150).	Dansk NØGL-Eks 1938-39 - Berejst af Paul Gelting, formentlig navngivet af Eigil Knuth - Aflagt i "Southern area of the expedition." (Knuth 1942, 159) uden navn.	Knuth E. 1942: Report on the Expedition and on subsequent Work at the Mørkefjord Station. Meddelelser om Grønland 126, (1), 1-159.		FIRESKÆRET.	Nunat Aqqi.	

Id	Dato	Stednavn	Beliggenhed	Bredde	Længde	Oprindelse	Navngiver	Særlig kilde	Arktisk foto	Grønlandsk stednavn	Navngiver GL	Betydning
17822	22-11	FIRNDALEN.	Dal i Kronprins Christian Land gående N-S i den centrale del af Holm Land.	80	21	"The low valley separating Holms Land proper from the alpine landscape to the west was called Firndalen on account of the large ice-caps or firns surrounding it." (Nielsen 1941, 12). "Valley running north-south across Holms Land." (Knuth 1942, 146).	Dansk NØGL-Eks 1938-39 ved Eigil Nielsen - Aflagt i "Nordöstgrönland fra 79°45' til 82° n. Br." (Nielsen 1941).	Nielsen E. 1941: Remarks on the Map and the Geology of Kronprins Christians Land. Meddelelser om Grønland. 126, (2), 1-35. Knuth E. 1942: Report on the Expedition and on subsequent Work at the Mørkefjord Station. Meddelelser om Grønland 126, (1), 1-159.		FIRNDALEN.	Nunat Aqqi.	
20614	23-01	FLADE TELTØ.	Ø i Kong Frederik VII Land; i Dove Bugt tæt Ø for mundingen af Port Arthur.	76	20	"Island with large Eskimo summer tent place off the coast near Port Arthur." (Knuth 1942, 150).	Dansk NØGL-Eks 1938-39 ved Eigil Knuth - Aflagt uden navn i "Southern area of the expedition." (Knuth 1942, 159).	Knuth E. 1942: Report on the Expedition and on subsequent Work at the Mørkefjord Station. Meddelelser om Grønland 126, (1), 1-159.		FLADE TELTØ.	Nunat Aqqi.	
20608	23-01	FUGLEØ.	Ø i Kong Frederik VIII Land i Dove Bugt i trekanten mellem Væderhornet, Pladen og Vindseløen.	76	20	"Small island in northern Dove Bugt between Væderhornet and Pladen." (Knuth 1942, 149). Formentlig navngivet efter forekomst af mange fugle,	Dansk NØGL-Eks 1938-39 ved Eigil Knuth - Aflagt uden navn i "Southern area of the expedition." (Knuth 1942, 159).	Knuth E. 1942: Report on the Expedition and on subsequent Work at the Mørkefjord Station. Meddelelser om Grønland 126, (1), 1-159.		FUGLEØ.	Nunat Aqqi.	
20586	23-01	GAMMA HAVN.	Vig i Kong Frederik VIII Land på S-kysten af Daniel Bruun Land i den N-lige del af Dove Bugt. Gravelven munder ud i vigen.	76	20	"The bay where the Mørkefjord station is situated, and where the "Gamma" anchored." (Knuth 1942, 148). Nærmere om "Gamma" ved	Dansk NØGL-Eks 1938-39 ved Eigil Knuth - Aflagt i "Fig. 46. Sketch showing the surroundings of the Mørkefjord station." (Knuth 1942, 149).	Knuth E. 1942: Report on the Expedition and on subsequent Work at the Mørkefjord Station. Meddelelser om Grønland 126, (1), 1-159.		GAMMA HAVN.	Nunat Aqqi.	
20544	22-11	GAMMA Ø.	Ø i Kong Frederik VIII Land. Danner S-kysten i Jøkelbugt og N-siden af Orléans Sund.	77	18	Eigil Knuths dagbog 13. juni 1939: "Started by midnight, travelling southward past Oktoberø to Gamma Ø." (Knuth 1942, 122). "Large island north of Orléans Sund, called after our expedition ship." (Knuth 1942, 147). Ekspeditionen skib skonnerten "Gamma" (1919-1961). Bygget af skibsbygmester Chr. P. Jensen i Troense som en 3-mastet skonnert med slettopskonnertrigning med navnet "Carla", men solgt inden aflevering til et partrederi i Svendborg. 1926 solgt til kaptajn Jørgen A. Marcussen, Troense og navneændring til "Gamma". 1928 forsynet med 68 HK-dieselmotor. 1936 solgt til kaptajn Johannes A. Jensen, Hjerting. 1938 solgt til partrederi med Eigil Knuth og Ebbe Munck og forsynet med 110 HK Tuxham motor. Brugt som ekspeditionsskib ved udrejsen til GL ført af Peder Markus Pedersen (1886-1959) kendt som Kap York Peder. Derefter i fragtfart. 1941 solgt til rederiet Hetland. 1944 havareret ved flybombning i Stettin. 1944 solgt til Knud Kauffeldt Nielsen, Rungsted. 1948 solgt til Bertel Nielsen, Vejle. 1956 solgt til kaptajn Karl Kristian Hansen, Vemmenæs og navneændring til "Thorseng" og senere til "Margot Hansen", 1960 omrigget til galease. 1961 forlist ved Leixios, slået til vrag.	Dansk NØGL-Eks 1938-39 ved Eigil Knuth - Aflagt i "Sketch map of Northeast Greenland from lat. 76° to lat. 83°" (Knuth 1942).	Knuth E. 1942: Report on the Expedition and on subsequent Work at the Mørkefjord Station. Meddelelser om Grønland 126, (1), 1-159.		GAMMA Ø.	Nunat Aqqi.	
20525	22-12	GAMMEL HELLERUP GLETSJER.	Gletsjer i Kong Frederik VIII Land imellem Nørreland og Nørre Mellemland, der er de 2 N-ligste dele af Hertugen af Orléans Land; gletsjeren har front mod kystlandet ved Jøkelbugt.	78	19	Svend Sølvers dagbog 19. maj 1939: "Tented on the shore north of Gammel Hellerup Gletscher." (Knuth 1942, 106). "The glacier south of Nørreland, called after Sølver's school." (Knuth 1942, 146). Navngivet efter Gammel Hellerup Gymnasium.	Dansk NØGL-Eks 1938-39 ved Eigil Knuth - Berejst af Svend Sølver.	Knuth E. 1942: Report on the Expedition and on subsequent Work at the Mørkefjord Station. Meddelelser om Grønland 126, (1), 1-159.		GAMMEL HELLERUP GLETSJER.	Nunat Aqqi.	

Id	Dato	Stednavn	Beliggenhed	Bredde	Længde	Oprindelse	Navngiver	Særlig kilde	Arktisk foto	Grønlandsk stednavn	Navngiver GL	Betydning
17830	22-11	GLETSJERSKÆRENE.	Skær i Kronprins Christian Land ud for Ø-kysten af Hovgaard Ø.	79	14	"Small skerries at the south side of the large glacier midway on Hovgaards Ø." (Knuth 1942, 146)-	Dansk NØGL-Eks 1938-39 ved Eigil Knuth - Aflagt i "Nordöstgrönland fra 79°45' til 82° n. Br." (Nielsen 1941) som Gletscherskærerne.	Knuth E. 1942: Report on the Expedition and on subsequent Work at the Mørkefjord Station. Meddelelser om Grønland 126, (1), 1-159. Nielsen E. 1941: Remarks on the Map and the Geology of Kronprins Christians Land. Meddelelser om Grønland. 126, (2), 1-35.		GLETSJERSKÆRENE.	Nunat Aqqi.	
23432	23-01	GLOES SØ.	Sø i Daniel Bruun Land i Kong Frederik VIII Land langs kanten af Indlandsisen for enden af Vigfus Dal. Søen der har en uregelmæssig langstrakt form afvandes mod S langs Indlandsisen til Borgfjorden.	76	21	"Easternmost lake in Vigfus Dal, called after J.P. Kochs dog." (Knuth 1942, 148). "Vigfus har for 10 kroner købt en lille rødgul islandsk gårdhund med hvidt bryst til at holde dem med selskab under opholdet i Grønland. Han kalder den Glöë, der betyder glød på islandsk."(Kongstad 2015, 64). Hundens navn staves konsekvent Glöë af Koch (1913). Glöë gør gavn som vagthund, og den gør, når ræve eller isbjørne kommer tæt på lejren. Den klarer hele turen tværsover Indlandsisen, men den måtte lade livet, da ekspeditionen under nedstigningen på vestkysten ikke havde mere proviant og var ved at omkomme. Hundens navn staves konsekvent Gloes af Knuth.	Dansk NØGL-Eks 1938-39 ved Eigil Knuth.	Knuth E. 1942: Report on the Expedition and on subsequent Work at the Mørkefjord Station. Meddelelser om Grønland 126, (1), 1-159. Kongstad J.O. 2015: Skal vi krepere her som dyr?. Haase. København. Koch J.P. 1913: Gennem den hvide Ørken – Den danske Forskningsrejse tværsover Nordgrønland 1912-13. Gyldendalske Boghandel Nordisk Forlag. København.		GLOES SØ.	Nunat Aqqi.	
20617	23-01	GRANATSKÆRET.	Skær i Kong Frederik VIII Land; i den midterste del af Dove Bugt, NØ for Andreas Lundager Ø.	76	20	Paul Geltings dagbog 18. apr. 1939: "Visited Granatskæret and Bratskæret in the middle of Dove Bugt, ..." (Knuth 1942, 137). "Small island immediately north of Andreas Lundager Ø." (Knuth 1942, 150). Navnet formentlig inspireret af forekomst af granat (halvædelsten) i klipperne.	Dansk NØGL-Eks 1938-39 - Berejst af Paul Gelting, formentlig navngivet af Eigil Knuth - Aflagt i "Southern area of the expedition." (Knuth 1942, 159) uden navn.	Knuth E. 1942: Report on the Expedition and on subsequent Work at the Mørkefjord Station. Meddelelser om Grønland 126, (1), 1-159.		GRANATSKÆRET.	Nunat Aqqi.	
20590	23-01	GRAVSLETTEN.	Slette i Kong Frederik VIII Land i den S-lige del af Daniel Bruun Land ud mod N-kysten af Dove Bugt. Sletten ligger Ø for Gravelven og strækker sig mod NØ op mod Stjernesøen.	76	20	"Plain immediately east of Gravelven." (Knuth 1942, 148). Gravsletten har taget navn fra Gravelven.	Dansk NØGL-Eks 1938-39 ved Eigil Knuth - Aflagt i "Fig. 46. Sketch showing the surroundings of the Mørkefjord station." (Knuth 1942, 149).	Knuth E. 1942: Report on the Expedition and on subsequent Work at the Mørkefjord Station. Meddelelser om Grønland 126, (1), 1-159.		GRAVSLETTEN.	Nunat Aqqi.	
20535	23-01	GRØNNE NUNATAK.	Nunatak på Indlandsisen i Kong Frederik VIII Land; den NV-lige del af Garde Nunatak.	78	23	"The largest of Gardes Nunatakker." (Knuth 1942, 147).	Dansk NØGL-Eks 1938-39 ved Eigil Knuth - Aflagt i "Sketch map of Northeast Greenland from lat. 76° to lat. 83°" (Knuth 1942).	Knuth E. 1942: Report on the Expedition and on subsequent Work at the Mørkefjord Station. Meddelelser om Grønland 126, (1), 1-159.	299753 ++	GRØNNE NUNATAK.	Nunat Aqqi.	
20601	23-01	GÅSEELV.	Elv i Kong Frederik VIII Land i den S-lige del af Daniel Bruun Land. Elven løber fra S gennem Gåsesø og videre mod V til Sælsøen.	76	20	"River running through Gaasesøen." (Knuth 1942, 149).	Dansk NØGL-Eks 1938-39 ved Eigil Knuth - Aflagt i "Fig. 46. Sketch showing the surroundings of the Mørkefjord station." (Knuth 1942, 149) som Gaaseelv.	Knuth E. 1942: Report on the Expedition and on subsequent Work at the Mørkefjord Station. Meddelelser om Grønland 126, (1), 1-159.		GÅSEELV.	Nunat Aqqi.	
20537	23-01	HAMMEREN.	Ø i Kong Frederik VIII Land i den Ø-lige del af Jøkelbugt. En del af ø-gruppen omfattende de 3 større øer: Hammeren, Ambolten og Stigbøjlen. Hammeren er den V-ligste.	78	19	"Nielsens Depot ... kom til at ligge en Snes Kilometer sydfor vores, på en større Ø, »Hammerøen«." (Knuth E. 1940, 81). "Ascertained that only one island, viz. Mellemfortet, and not two, as shown on the map, is situated north of Hammeren." (Knuth 1942, 122). Den V-ligste af "Three large islands in Jøkelbugten south of Mellemfortet." (Knuth 1942, 147). Ø-gruppens 3 større øer er navngivet efter de vigtigste knogler i øret.	Dansk NØGL-Eks 1938-39 ved Eigil Knuth - Aflagt i "Sketch map of Northeast Greenland from lat. 76° to lat. 83°" (Knuth 1942).	Knuth E. 1940: Under det nordligste Dannebrog. Gyldendalske Boghandel - Nordisk Forlag. København. Knuth E. 1942: Report on the Expedition and on subsequent Work at the Mørkefjord Station. Meddelelser om Grønland 126, (1), 1-159.		HAMMEREN.	Nunat Aqqi.	

Id	Dato	Stednavn	Beliggenhed	Bredde	Længde	Oprindelse	Navngiver	Særlig kilde	Arktisk foto	Grønlandsk stednavn	Navngiver GL	Betydning
1136	23-01	HANSEERAQ FJORD. (Dansk NØGL).	Mindre fjord på Ø-kysten af Holm Land i Kronprins Christian Land; N for Mallemukfjeldet.	80	16	"Small fjord midway on the coast of Holms Land." (Knuth 1942, 146). "... den lille Fjord »Hansêraks Fjord«, som ligger søndenfor »Fældestrand«, hvor de eskimoiske Rævefælder begynder, ... at Fjorden ikke er nogen rigtig Fjord men blot et elvagtigt Afvandingssystem for den store Lokalbræ på Holmlandet,..." (Knuth 1940, 116). Hanseeraq var leder af de grønlandske deltagere i Konebåds-Ex 1883-85 (Holm). Biografi ved Hanseeraq Fjord (7. Thule)*.	Dansk NØGL-Eks 1938-39 ved Eigil Knuth - Aflagt i "Sketch map of Northeast Greenland from lat. 76° to lat. 83°" (Knuth 1942) som Hansêrags Fjord.	Knuth E. 1942: Report on the Expedition and on subsequent Work at the Mørkefjord Station. Meddelelser om Grønland 126, (1), 1-159. Knuth E. 1940: Under det nordligste Dannebrog. Gyldendalske Boghandel - Nordisk Forlag. København.		HANSEERAQ FJORD.	Nunat Aqqi.	
20611	23-01	HELLEDALEN.	Dal i Kong Frederik VIII Land; i Daniel Bruun Land mellem S-siden af Hellefjord og bunden af Port Arthur.	76	21	"Valley leading from Hellefjord to Port Arthur across Daniels Bruuns Land." (Knuth 1942, 150).	Dansk NØGL-Eks 1938-39 ved Eigil Knuth - Aflagt uden navn i "Southern area of the expedition." (Knuth 1942, 159).	Knuth E. 1942: Report on the Expedition and on subsequent Work at the Mørkefjord Station. Meddelelser om Grønland 126, (1), 1-159.		HELLEDALEN.	Nunat Aqqi.	
20583	23-01	HJÆLMEN. (Dansk NØGL).	Fjeld i Kong Frederik VIII Land; i Daniel Bruun Land N for Mørkefjordsbugt. Mellem Pyramidedalen mod Ø og Jernvæggen mod V.	76	20	"Mountains west of Pyramidedalen on the north side of Mørkefjord." (Knuth 1942, 148).	Dansk NØGL-Eks 1938-39 ved Eigil Knuth.	Knuth E. 1942: Report on the Expedition and on subsequent Work at the Mørkefjord Station. Meddelelser om Grønland 126, (1), 1-159.		HJELMEN.	Nunat Aqqi.	
20603	23-01	HJØRNEFJELD.	Depotkulle*.	77	20	"Southernmost mountain of Valdermarsmuren opposite Trekroner." (Knuth 1942, 149). Trekroner og Depotkulle ligger modsat hinanden på hver sin side af Vifteelv, og Depotkulle kan betragtes som det S-lige hjørne af Valdemarsmuren, så deraf navnet Hjørnefjeld.	Dansk NØGL-Eks 1938-39 ved Eigil Knuth.	Knuth E. 1942: Report on the Expedition and on subsequent Work at the Mørkefjord Station. Meddelelser om Grønland 126, (1), 1-159.		2		
17812	23-01	HJØRNEGLETSJER.	Gletsjer centralt i Kronprins Christian Land NV for den N-lige ende af den NØ-SV gående indre del af Ingolf Fjord.	80	19	"The mountain range west of the southwestward directed part of Ingolfs Fjord has been called Taagefjældene, and the large glacier situated between the latter and Prinsesse Elisabeths Alper was called Hjørnegletcher." (Nielsen 1941, 12). "Glacier issuing from the north, at the bend in the interior of Ingolfs Fjord." (Knuth 1942, 145).	Dansk NØGL-Eks 1938-39 ved Eigil Nielsen - Aflagt i "Nordöstgrönland fra 79°45' til 82° n. Br." (Nielsen 1941) som Hjørnegletcher.	Nielsen E. 1941: Remarks on the Map and the Geology of Kronprins Christians Land. Meddelelser om Grønland. 126, (2), 1-35. Knuth E. 1942: Report on the Expedition and on subsequent Work at the Mørkefjord Station. Meddelelser om Grønland 126, (1), 1-159.		HJØRNEGLETSJER.	Nunat Aqqi.	
20585	23-01	HÆTTEN.	Fjeld i Kong Frederik VIII Land; i Daniel Bruun Land N for Mørkefjordsbugt. Mellem Pyramidedalen mod Ø og Jernvæggen mod V.	76	20	"Mountain between Fuglenæbsfjeldet og and Brystet behind the station." (Knuth 1942, 148).	Dansk NØGL-Eks 1938-39 ved Eigil Knuth.	Knuth E. 1942: Report on the Expedition and on subsequent Work at the Mørkefjord Station. Meddelelser om Grønland 126, (1), 1-159.		HÆTTEN.	Nunat Aqqi.	
1121	23-01	INDERBREDNINGEN.	Bredning i Kong Frederik VIII Land i den SV-lige arm af Dove Bugt; SV for Godfred Hansen Ø.	76	20	Paul Geltings dagbog 20. april 1939: "Shortly after noon I sledged with Jensen across Inderbredningen to the Jarner hut (the Bræfjorden hut) on Lindhards Ø." (Knuth 1942, 136) "Waterway between Rechnitzers Land, Godfred Hansen Ø, Soranerbræen, and Syttendemajfjord." (Knuth 1942, 150).	Dansk NØGL-Eks 1938-39 - Aflagt i "Southern area of the expedition." (Knuth 1942, 159).	Knuth E. 1942: Report on the Expedition and on subsequent Work at the Mørkefjord Station. Meddelelser om Grønland 126, (1), 1-159.		INDERBREDNINGEN.	Nunat Aqqi.	
20630	23-01	ISFJELDSUND.	Sund i Kong Frederik VIII Land i den V-lige del af Dove Bugt; sundet forbinder Borgfjorden med resten af Dove Bugt.	76	21	"Sound with icebergs between Edvards Ø and Carl Hegers Ø." (Knuth 1942, 150).	Dansk NØGL-Eks 1938-39 ved Eigil Knuth.	Knuth E. 1942: Report on the Expedition and on subsequent Work at the Mørkefjord Station. Meddelelser om Grønland 126, (1), 1-159.		ISFJELDSUND.	Nunat Aqqi.	
20584	23-01	JERNVÆGGEN.	Fjeld i Kong Frederik VIII Land; i Daniel Bruun Land N for Mørkefjord. Mellem Hjelmen mod Ø og Mørkefjordsplateau mod V.	76	20	"Mountains west of Pyramidedalen on the north side of Mørkefjord." (Knuth 1942, 148).	Dansk NØGL-Eks 1938-39 ved Eigil Knuth som Jærnvæggen.	Knuth E. 1942: Report on the Expedition and on subsequent Work at the Mørkefjord Station. Meddelelser om Grønland 126, (1), 1-159.		JERNVÆGGEN.	Nunat Aqqi.	

Id	Dato	Stednavn	Beliggenhed	Bredde	Længde	Oprindelse	Navngiver	Særlig kilde	Arktisk foto	Grønlandsk stednavn	Navngiver GL	Betydning
17832	23-02	KAI NIELSEN FJELD.	Trompeteren Bastion*.	79	20	"Steep mountain on the north side of Lamberts Land, called after the creator of the Mylius-Erichsen monument, the sculptor Kai Nielsen." (Knuth 1942, 146). KAI NIELSEN (1882-1924) DK billedhugger. 1897 i malerlære i Svendborg. 1901-1912 på Kunstakademiet. Udførte i 1912 samarbejde med arkitekten og designeren Kaare Klint monumentet for Danmark-Ekspeditionen" på Langelinie i København. Mindestenen blev hugget direkte i en stor klippeblok, der blev fundet i Øresund og delvist poleret. Den er hugget så mest muligt af stenens originale facon bevaredes. Den blev opstillet 1912."(AI 178333, foto).) Udførte flere statuer samt statuetter for bl.a. Bing & Grøndahl og Herman August Kähler. Eigil Knuth har kendt og diskuteret kunst med KN.	Dansk NØGL-Eks 1938-39 ved Eigil Knuth - Aflagt i "Sketch map of Northeast Greenland from lat. 76° to lat. 83°" (Knuth 1942) som Kai Nielsens Fjæld og på samme position, som Trompeteren Bastion senere blev aflagt. I Nunat Aqqi er fjeldet aflagt på samme position som Kap Nielsen*.	Knuth E. 1942: Report on the Expedition and on subsequent Work at the Mørkefjord Station. Meddelelser om Grønland 126, (1), 1-159.		2		
20606	23-01	KALVODDEN.	Næs i Kong Frederik VIII Land i Daniel Bruun Land på S-siden af Mørkefjordbugt.	76	20	"Headland on the northwest side of Væderen opposite the western end of the island Kalven." (Knuth 1942, 149). Har taget navn fra Kalven.	Dansk NØGL-Eks 1938-39 ved Eigil Knuth.	Knuth E. 1942: Report on the Expedition and on subsequent Work at the Mørkefjord Station. Meddelelser om Grønland 126, (1), 1-159.		KALVODDEN.	Nunat Aqqi.	
1249	23-01	KAP MARIE DIJMPHNA.	Forbjerg i den centrale del af Kronprins Christian Land på S-siden af Dijmphna Sund*, V for Kap Poul.	80	18	MARIE Dijmphna Johanne Emma de Pasgualin KNUTH f. Gamél (1877-1911), 1897 gift med Eigil Valdemar greve Knuth (1866-1933). Navngav i 1882 "Dijmphna" efter sin farmor (Dijmphna Sund). "Dijmphna" blev ført af A.P. Hovgaaard (Hovgaard Ø) på Dijmphna-Expeditionen 1882-84 til Kara Havet N for Sibirien. 1901 mor til Jørgen Christian Greve Knuth (1901-1986). 1903 mor til Eigil Greve Knuth (Kangeq Eigil Knuth*). 1904 mor til Adam Cyrille Greve Knuth (Adam C. Knuth Site). "Cape at the entrance to Dijmphna Sund west of Kap Poul; named after Knuth's mother, who christened the ship "Dijhmpna"." (Knuth 1942, 146).	Dansk NØGL-Eks 1938-39 - Eigil Knuth til minde om sin mor, som han var nært knyttet til - Aflagt i "Nordöstgrönland fra 79°45' til 82° n. Br." (Nielsen 1941).	Nielsen E. 1941: Remarks on the Map and the Geology of Kronprins Christians Land. Meddelelser om Grønland. 126, (2), 1-35. Knuth E. 1942: Report on the Expedition and on subsequent Work at the Mørkefjord Station. Meddelelser om Grønland 126, (1), 1-159.		KAP MARIE DIJMPHNA.	Nunat Aqqi.	
20519	23-01	KAP NANSEN. (Dansk NØGL).	Forbjerg i Kong Frederik VIII Land på den N-ligste og største Norske Ø. Ø for Lambert Land.	79	17	EK's morfar A. Gamél (Dijmpna Sund*) havde sponsoreret Fridtjof Nansens Norske Grønlands-Ekspedition (1888-89) og Nansen kom hos AG, og EK har mødt ham. FN forærede AG sit kompas brugt på rejsen fra Ø over Indlandsiseni 1888. EK arvede det og brugte det selv på sin rejse over Indlandsisen i 1936 fra V. EK donerede det i 1988 til Norsk Polarinstitutt. Fridtjof Nansen (1861-1930) - Biografi ved Fridtjof Nansen Halvø*.	Dansk NØGL-Eks 1938-39 ved Eigil Knuth - Aflagt i "Sketch map of Northeast Greenland from lat. 76° to lat. 83°" (Knuth 1942).	Knuth E. 1942: Report on the Expedition and on subsequent Work at the Mørkefjord Station. Meddelelser om Grønland 126, (1), 1-159.		KAP NANSEN.	Nunat Aqqi.	

Id	Dato	Stednavn	Beliggenhed	Bredde	Længde	Oprindelse	Navngiver	Særlig kilde	Arktisk foto	Grønlandsk stednavn	Navngiver GL	Betydning
1246	23-01	KAP PRINS KNUD.	Forbjerget på NØ-kysten af Kronprins Christian Land.	81	13	Eigil Nielsens dagbog 17.-18. maj 1939: "In the northward continuation of the land (Kap Prins Knud), there were a small island, which we visited." (Knuth 1942, 100). "Small cape below Flade Isblink; th point where Eigil Nielsen turned back on his sledge journey and the northernmost point reached by the expedition." (Knuth 1942, 145). KNUD Christian Frederik Michael (1900-1976). Prins af DK. 1919 søkadet. 1924 søløjtnant. 1932 kaptajnløjtnant. 1947-53 kronprins, derefter arveprins. Brødrene prins Frederik og prins Knud var legekammerater med brødrene Jørgen og Eigil Knuth. I foråret 1938 rettede ekspeditionens leder Eigil Knuth "...en Henvendelse til Hs. Kgl. Højhed Prins Knud om at være dens Protektor, og Prins Knud paatog sig uden Tøven dette Hverv." (Knuth 1940, 22). Den 18. maj 1939 nåede E. Nielsen dette forbjerg og målte positionen. "Senere anmodede Ekspeditionens Protektor om, at dette lille Næs, Nielsen konstaterede her paa det nordligst besøgte Sted. maatte blive opkaldt efter ham og faa Navnet Kap Prins Knud." (Knuth E 1940, 149).	Dansk NØGL-Eks 1938-39 - Eigil Nielsen og Ove Rosbaks vendepunkt natten mellem den 17. og 18. maj 1939 og ekspeditionens nordligste punkt. Aflagt i "Sketch map of Northeast Greenland from lat. 76° to lat. 83°" (Knuth 1942).	Knuth E. 1940: Under det nordligste Dannebrog. Gyldendalske Boghandel - Nordisk Forlag. København. Knuth E. 1942: Report on the Expedition and on subsequent Work at the Mørkefjord Station. Meddelelser om Grønland 126, (1), 1-159.		KAP PRINS KNUD.	Nunat Aqqi.	
17804	22-11	KILEN. (Dansk NØGL).	Isfri dal i Flade Isblink i det N-lige Kronprins Christian Land med munding mod SØ og havet.	81	13	"The long strip of land extending into Flade Isblink from the area between Antarctis Bugt and Nordostrundingen is termed Kilen." (Nielsen 1941, 13). "Wedge of land in Flade Isblink." (Knuth 1942, 145). Dalen kiler sig ind i Isblink.	Dansk NØGL-Eks 1938-39 ved Eigil Nielsen - Aflagt i "Nordöstgrönland fra 79°45' til 82° n. Br." (Nielsen 1941).	Nielsen E. 1941: Remarks on the Map and the Geology of Kronprins Christians Land. Meddelelser om Grønland. 126, (2), 1-35. Knuth E. 1942: Report on the Expedition and on subsequent Work at the Mørkefjord Station. Meddelelser om Grønland 126, (1), 1-159.		KILEN.	Nunat Aqqi,	
20605	23-01	KLØVSKÆRET.	Skær i Kong Frederik VIII Land på yderkysten af Germania Land mellem Syttenkilometernæsset i N og Kap Bismarck.	76	18	"Small island at the outer coast of Storlandet north of Øksebladet." (Knuth 1942, 149).	Dansk NØGL-Eks 1938-39 ved Eigil Knuth.	Knuth E. 1942: Report on the Expedition and on subsequent Work at the Mørkefjord Station. Meddelelser om Grønland 126, (1), 1-159.		KLØVSKÆRET.	Nunat Aqqi.	
20631	23-01	KNASTEN.	Ø i Kong Frederik VIII Land i den N-lige del af Borgfjorden.	76	21	Paul Geltings dagbog 8. nov. 1938: "Drove to Borgfjorden ... and reached the souhternmost solitary glacier island, Knasten, ..."(Knuth 1942, 133). "Island in Borgfjorden northwest of Kap Stop." (Knuth 1942, 150).	Dansk NØGL-Eks 1938-39 ved Eigil Knuth - Aflagt i "Southern area of the expedition." (Knuth 1942, 159).	Knuth E. 1942: Report on the Expedition and on subsequent Work at the Mørkefjord Station. Meddelelser om Grønland 126, (1), 1-159.		KNASTEN.	Nunat Aqqi.	
20545	22-11	KNØSEN.	Fjeld i Kong Frederik VIII Land i den S-lige del af Gamma Ø.	77	19	"Mountain on the south coast of Gamma Ø." (Knuth 1942, 147).	Dansk NØGL-Eks 1938-39 ved Eigil Knuth.	Knuth E. 1942: Report on the Expedition and on subsequent Work at the Mørkefjord Station. Meddelelser om Grønland 126, (1), 1-159.		KNØSEN.	Nunat Aqqi.	
17805	22-11	KØDGRAVENE.	Strandområde i Kronprins Christian Land i den NØ-lige del af Amdrup Land, N for Sophus Müller Næs.	80	14	"Land area north of Sophus Müllers Næs with many Eskimo meat caches." (Knuth 1942, 145).	Dansk NØGL-Eks 1938-39 ved Eigil Knuth - Aflagt i "Nordöstgrönland fra 79°45' til 82° n. Br." (Nielsen 1941).	Knuth E. 1942: Report on the Expedition and on subsequent Work at the Mørkefjord Station. Meddelelser om Grønland 126, (1), 1-159. Nielsen E. 1941: Remarks on the Map and the Geology of Kronprins Christians Land. Meddelelser om Grønland. 126, (2), 1-35.		KØDGRAVENE.	Nunat Aqqi.	

Id	Dato	Stednavn	Beliggenhed	Bredde	Længde	Oprindelse	Navngiver	Særlig kilde	Arktisk foto	Grønlandsk stednavn	Navngiver GL	Betydning
20591	23-01	LAGUNENÆS.	Næs i Kong Frederik VIII Land på S-kysten af Daniel Bruun Land på N-kysten af Dove Bugt V for Hvalrosodden.	76	20	"Cape between the Mørkefjord station and Hvalrosodden." (Knuth 1942, 148). Umiddelbart ingen begrundelse for navnet for der er ingen lagune, men et næs.	Dansk NØGL-Eks 1938-39 ved Eigil Knuth - Aflagt i "Fig. 46. Sketch showing the surroundings of the Mørkefjord station." (Knuth 1942, 149).	Knuth E. 1942: Report on the Expedition and on subsequent Work at the Mørkefjord Station. Meddelelser om Grønland 126, (1), 1-159.		LAGUNENÆS.	Nunat Aqqi.	
17834	22-11	LÆGERVALLEN.	Næs i Kong Frederik VIII Land på NØ-kysten af Lambert Land N for Brønlunds Grav.	79	18	"Flat cape on Lamberts Land north of Brønlund's Grave." (Knuth 1942, 146). Lægerval er et gammel dansk udtryk om en kyst, der ligger lavt og i læ af skibet. Her formentligt lav kyst i læ af landet eller med hyppig pålandsvind.	Dansk NØGL-Eks 1938-39 ved Eigil Knuth - Aflagt i "Sketch map of Northeast Greenland from lat. 76° to lat. 83°" (Knuth 1942).	Knuth E. 1942: Report on the Expedition and on subsequent Work at the Mørkefjord Station. Meddelelser om Grønland 126, (1), 1-159.		LÆGERVALLEN.	Nunat Aqqi.	
20536	23-01	MELLEMFORTET.	Ø i Kong Frederik VIII Land i Jøkelbugt på højde med Nørre Mellemland på kysten og med Pariserøerne mod Ø.	78	19	"Den lille Ø med vores Depot kaldte jeg Mellemfortet for at fortsætte Danmark-Ekspeditionens københavnske Navngivning (»Trekroner«, »Pustervig«) og for at vore Hunde skulde mindes Stedet, hvor de var indkvarterede under deres Ophold i Danmark, og føle sig hjemme." (Knuth 1940, 81). "Island in Jøkelbugten east of Nørre Mellemland, used by Knuth as a depot island." (Knuth 1942, 147). Ekspeditionens hunde kom fra GL til Kbh. og blev indkvarteret på det nedlagte fæstningsanlæg på øen Mellemfortet indtil rejsen til GL. Mellemfortet var en del af Kbh's befæstning 1880-1920. Mellemfortet var en del af 1. linje i søfronten. Og det var beliggende mellem Lynetten og Prøvestenen. Det var opført i 1860-63 på 3 m vand. Mellemfortet blev nedlagt i 1920, men fortsat anvendt af luftmarinestationen på Refshaleøen. 1966 solgt til Kbh's Kommune der nedrev det og byggede Amagerværket på området.	Dansk NØGL-Eks 1938-39 ved Eigil Knuth marts 1939 - Aflagt i "Sketch map of Northeast Greenland from lat. 76° to lat. 83°" (Knuth 1942).	Knuth E. 1940: Under det nordligste Dannebrog. Gyldendalske Boghandel - Nordisk Forlag. København. Knuth E. 1942: Report on the Expedition and on subsequent Work at the Mørkefjord Station. Meddelelser om Grønland 126, (1), 1-159.		MELLEMFORTET.	Nunat Aqqi.	
20555	23-01	MICARDBU.	Forskningsstation på Ø-kysten af Kong Frederik VIII Land; i Germania Land mellem Thomas Thomsen Næs i N og Fyrretyvekilometernæsset i S	77	18	"The station had been named Micardbu (...) after Count Micard." (Knuth 1942, 64). "The Norwegian scientific station north of Fyrretyvekilometernæsset on the outer coast of Storlandet." (Knuth 1942, 147). Stationen blev opført af Den Norsk-Franske Polar ekspedisjon 1938-39 (Gaston Micard og Willy Knutsen) til ekspeditionen, der var en kombineret forsknings- og fangstekspedition. Bygningen blev siden brugt af rejsende; i 1960 blev de bedste materialer genbrugt til en mindre hytte. GASTON MICARD (1879-1961). F greve, millionær og rejsende.	Dansk NØGL-Eks 1938-39 ved Eigil Knuth - Aflagt i "Southern area of the expedition." (Knuth 1942, 159)	Knuth E. 1942: Report on the Expedition and on subsequent Work at the Mørkefjord Station. Meddelelser om Grønland 126, (1), 1-159.	181625	MICARDBU.	Nunat Aqqi.	
20553	22-11	MICHELANGELO KLØFT.	Kløft i Kong Frederik VIII Land fra den centrale del af Germania Land strækkende sig mod N til Fladebugt.	77	19	"Ved et sving i Elvlejet under et Klippefremspring stod paa et Fundament af Blokke en vældig Stenmand. ... Alt i denne Figur mindede om Michelangelo: ... Vi knyttede hans Navn til den (JL: kløften) og siden aldrig kaldte den andet end: Michelangelokløften." (Knuth 1940, 59-60). "River gorge leading from Slædelandet down to Fladebugt in Skærfjorden." (Knuth 1942, 147). MICHELANGELO di Lodovico Buonarroti Simoni ((1475-1564). IT kunstner; billedhugger, maler, arkitekt og digter. BIOGRAFI	Dansk NØGL-Eks 1938-39 ved Eigil Knuth - Aflagt i ”Southern area of the expedition.” (Knuth 1942, 159).	Knuth E. 1940: Under det nordligste Dannebrog. Gyldendalske Boghandel - Nordisk Forlag. København. Knuth E. 1942: Report on the Expedition and on subsequent Work at the Mørkefjord Station. Meddelelser om Grønland 126, (1), 1-159.	158923 ++	MICHELANGO KLØFT.	Nunat Aqqi.	
20615	23-01	MIDTERHOLMEN.	Ø i den NV-lige del af Dove Bugt i Kong Frederik VIII Land mellem Ringøen i NØ og Rødeø i SV. Ø for mundingen af Port Arthur.	76	20	"Island immediately north of Røde Ø." (Knuth 1942, 150). Midt mellem Røde Ø og Ringøen.	Dansk NØGL-Eks 1938-39 ved Eigil Knuth - Aflagt i "Southern area of the expedition." (Knuth 1942, 159).	Knuth E. 1942: Report on the Expedition and on subsequent Work at the Mørkefjord Station. Meddelelser om Grønland 126, (1), 1-159.		MIDTERHOLMEN.	Nunat Aqqi.	

Id	Dato	Stednavn	Beliggenhed	Bredde	Længde	Oprindelse	Navngiver	Særlig kilde	Arktisk foto	Grønlandsk stednavn	Navngiver GL	Betydning
20567	22-12	MIDTERNÆS.	Næs i Kong Frederik VIII Land; i Okselandet mod S på kysten af Sælsøen. Nogenlunde midt på N-kysten af Sælsøen.	77	20	Paul Geltings dagbog 15. juni 1939: "Sledged to Midternæs west of the crossing (JL: Mellem Sælsøen og Annekssøen) in the middle of the day and accordingly had bad going." (Knuth 1942, 140). "Almost the midtmost cape on the north side of Sælsøen, east of Terrasseklø̂ft." (Knuth 1942, 148).	Dansk NØGL-Eks 1938-39 ved Eigil Knuth - Aflagt i "Southern area of the expedition." (Knuth 1942, 159).	Knuth E. 1942: Report on the Expedition and on subsequent Work at the Mørkefjord Station. Meddelelser om Grønland 126, (1), 1-159.		MIDTERNÆS.	Nunat Aqqi.	
20534	22-11	MILEPÆLEN.	Fjeldtop i Kong Frederik VIII Land på den S-lige del af Moltkes Nunatak.	78	23	Svend Sølvers dagbog 27. maj 1939: "Sledged to the land and climbed the highest peak, "Milepælen", on Moltkes Nunatak, c. 1700 m above the sea." (Knuth 1942, 107). "Southernmost peak of Moltkes Nunatak, 1700 m high."(Knuth 1942, 147).	Dansk NØGL-Eks 1938-39 ved Eigil Knuth - Berejst af Svend Sølver.	E. 1942: Report on the Expedition and on subsequent Work at the Mørkefjord Station. Meddelelser om Grønland 126, (1), 1-159. SØLVERS DAGBOG		MILEPÆLEN.	Nunat Aqqi.	
20533	23-02	MOLTKE NUNATAK.	Landområde på Indlandsisen med nunatak V for Nørre Biland i Hertugen af Orléans Land i Kong Frederik VIII Land. N for Dronning Louise Land.	78	22	"Correction of the earlier "Moltkes Nunatakker", which is only one nunatak." (Knuth 1942, 147). Nunatakken oprindeligt navngivet af Alabama 1909-1912 (Mikkelsen).	Dansk NØGL-Eks 1938-39 ved Eigil Knuth - Berejst af Svend Sølver - Aflagt i "Sketch map of Northeast Greenland from lat. 76° to lat. 83°" (Knuth 1942) som Moltkes Nunatak.	Knuth E. 1942: Report on the Expedition and on subsequent Work at the Mørkefjord Station. Meddelelser om Grønland 126, (1), 1-159.		MOLTKE NUNATAK?.	Nunat Aqqi.	
20629	23-01	MORÆNEØ. (Dansk NØGL).	Ø i Kong Frederik VIII Land i Bræfjorden; tæt ved fjordens munding mod Inderbredningen.	76	21	"Small island at the entrance to Bræfjorden at the foot glacier descending from Rechnitzers Land," (Knuth 1942, 150).	Dansk NØGL-Eks 1938-39 ved Eigil Knuth.	Knuth E. 1942: Report on the Expedition and on subsequent Work at the Mørkefjord Station. Meddelelser om Grønland 126, (1), 1-159.		MORÆNEØ.	Nunat Aqqi.	
20613	23-01	MOSAIKSKÆRENE.	Skær i Kong Frederik VIII Land; i Dove Bugt tæt S for spidsen af Spydodden.	76	21	"Skerries off Spydodden with sharp limits between red and white zones of the rocks." (Knuth 1942, 150).	Dansk NØGL-Eks 1938-39 ved Eigil Knuth - Aflagt uden navn i "Southern area of the expedition." (Knuth 1942, 159).	Knuth E. 1942: Report on the Expedition and on subsequent Work at the Mørkefjord Station. Meddelelser om Grønland 126, (1), 1-159.		MOSAIKSKÆRENE.	Nunat Aqqi.	
20560	23-01	MUSLINGEFJELD.	Fjeld i Kong Frederik VIII Land; i Okselandet N for V-enden af Sælsøen. Tæt ved Sælsøgletsjer.	77	21	Paul Geltings dagbog 9. maj 1939: "Continued to a height of 300 m, whence we ascended a mountain, "Muslingefjæld", of c. 425 m above the sea." (Knuth 1942, 137). "Mountain in Okselandet, a couple of kilometres north of the western end of Sælsøen." (Knuth 1942, 148). Formentlig med forekomst af muslingeskaller.	Dansk NØGL-Eks 1938-39 - Berejst af Paul Gelting; formentlig navngivet af Eigil Knuth.	Knuth E. 1942: Report on the Expedition and on subsequent Work at the Mørkefjord Station. Meddelelser om Grønland 126, (1), 1-159.		MUSLINGEFJELD.	Nunat Aqqi.	
23448	23-03	MØNSTEDFONDETS LAND.	Tuborgfondet Land*.	78	23	"Det drejer sig om Nr. 47. "Mønstedfondets Land", som blev foreslaaet mig af Ingeniør Sølver, der lod mig forstaa, at Opkaldelsen skete med nævnte Fonds Billigelse. Jeg har imidlertid i Dag fra Ingeniør Sølver modtaget en Skrivelse, hvori han citerer et Brev fra Mønstedfondet gaaende ud paa, at den ikke ønsker sit Navn knyttet til de af Ekspeditionen opnaaede Resultater udfra den rigtige Betragtning, at Fondet ikke har ydet Ekspeditionen som helhed Støtte, men kun Ingeniør Sølver privat. Da jeg hele Tiden har næret det Ønske at kunne opkaldet et Stykke Land efter Tuborgfondet, som har støttet os med det betydelige Beløb af 20,000 Kr. og som jeg ved vil sætte Pris på en saadan Recompensation, tillader jeg mig at forespørge det ærede Udvalg, om det kan tænke sig at billige en forandring af Navn Nr. 47 til Tuborgfondets Land", ..." (Brev fra Eigil Knuth til Udvalget vedrørende Stednavne paa Grønland af 13/8-1940 - 27. møde i stednavneudvalget, AI	Dansk NØGL-Eks 1938-39 ved Svend Sølver.	AI: 500: Peary Land Fonden.		2		
23449	23-05	MØRKEFJORD.	Forskningsstation i Daniel Bruun Land på N-kysten af Dove Bugt, V for Gravelv om SØ for Rypefjeldet.	76	20	"Before the "Gamma" left us on August 22nd. it was decided to call our new station "Mørkefjord";" (Knuth 1942, 48). Mørkefjord var bemandet 1938-39 og derefter i 1939-40 og 1940-41 af Dansk NØGL. De sidste 2 år med en mindre bemanding, hvis hovedopgave var at indsamle meteorologiske data. Stationen har ikke været i brug siden, og den er nu i dårlig stand.	Dansk NØGL 1938-39 ved Eigil Knuth -	Knuth E. 1942: Report on the Expedition and on subsequent Work at the Mørkefjord Station. Meddelelser om Grønland 126, (1), 1-159.	299780 ++	¤		

Id	Dato	Stednavn	Beliggenhed	Bredde	Længde	Oprindelse	Navngiver	Særlig kilde	Arktisk foto	Grønlandsk stednavn	Navngiver GL	Betydning
20575	23-04	MØRKEFJORDSELVEN.	Mørkefjordselv*.	76	21	"River running through Vigfus Dal to Mørkefjord." (Knuth 1942, 148).	Dansk NØGL-Eks 1938-39 ved Eigil Knuth. EK antog, at hans navngivning var original og medtog navnet på en liste til stednavnemyndigheden.	Knuth E. 1942: Report on the Expedition and on subsequent Work at the Mørkefjord Station. Meddelelser om Grønland 126, (1), 1-159.		2		
20574	22-12	MØRKEFJORDSPLATEAU.	Fjeldplateau i Kong Frederik VIII Land. Den N-lige del af Daniel Bruun Land mellem Sælsøen mod N og Mørkefjord mod S.	76	21	"The whole mountain plateau between Sælsøen and Mørkefjord." (Knuth 1942, 148).	Dansk NØGL-Eks 1938-39 ved Eigil Knuth - Aflagt i "Southern area of the expedition." (Knuth 1942, 159) som Mörkefjordsplateau.	Knuth E. 1942: Report on the Expedition and on subsequent Work at the Mørkefjord Station. Meddelelser om Grønland 126, (1), 1-159.		MØRKEFJORDSPLATEAU.	Nunat Aqqi.	
17825	22-11	MÅGEFJELDET. Dansk NØGL-Eks.	Fjeld i Kronprins Christian Land på det NØ-lige hjørne af Holm Land.	80	16	"The mountain at the northeastern point of Holm Land has been called Maagefjæld, as a pendant to Mallemukfjæld," (Nielsen 1941, 12). "Mountain east of Maagegletscher, south of the mouth of Ingolfs Fjord. Breeding place for gulls." (Knuth 1942. 146).	Dansk NØGL-Eks 1938-39 ved Eigil Nielsen - Aflagt i "Nordöstgrönland fra 79°45' til 82° n. Br." (Nielsen 1941) som Maagefjældet.	Nielsen E. 1941: Remarks on the Map and the Geology of Kronprins Christians Land. Meddelelser om Grønland. 126, (2), 1-35. Knuth E. 1942: Report on the Expedition and on subsequent Work at the Mørkefjord Station. Meddelelser om Grønland 126, (1), 1-159.		MÅGEFJELDET.	Nunat Aqqi,	
17824	23-01	MÅGEGLETSJER.	Gletsjer i Kronprins Christian Land i den NØ-lige del af Holm Land. V for Mågefjeldet.	80	16	"The mountain at the northeastern point of Holm Land has been called Maagefjæld, as a pendant to Mallemukfjæld, and a large productive glacier immediately west of the mountain received the name Maagegletscher." (Nielsen 1941, 12). "Glacier tongue issuing from the large ice cap on Holms Land and descending into Ingolfs Fjord between Eskimonæsset and Wegeners Øer." (Knuth 1942, 146). Navnet overført fra Mågefjeldet.	Dansk NØGL-Eks 1938-39 ved Eigil Nielsen - Aflagt i "Nordöstgrönland fra 79°45' til 82° n. Br." (Nielsen 1941) som Maagegletscher.	Nielsen E. 1941: Remarks on the Map and the Geology of Kronprins Christians Land. Meddelelser om Grønland. 126, (2), 1-35. Knuth E. 1942: Report on the Expedition and on subsequent Work at the Mørkefjord Station. Meddelelser om Grønland 126, (1), 1-159.		MÅGEGLETSJER.	Nunat Aqqi.	
20573	23-01	NAUJAT.	Fjeldvæg eller fuglefjeld i Kong Frederik VIII Land; på V-siden af Sælsøen 3 km S for det sving hvor den knækker fra at være en Ø-V vendt sø til at gå mod S mod Dove bugt.	77	20	Paul Geltings dagbog 13 juni 1939: "Sledged along the southern bank (JL of Sælsøen), and about 3 km before reaching Svingnæs at the first bend of the lake, found a bird cliff with 49 herring gulls and four barnacle geese." (Knuth 1942, 140). "Mountain with herring gulls and brent geese, c. 3 km southeast of Svingnæs." (Knuth 1942, 148). Herring gulls (sølvmåger) er en af de store havmåger.	Dansk NØGL-Eks 1938-39 ved Eigil Knuth	Knuth E. 1942: Report on the Expedition and on subsequent Work at the Mørkefjord Station. Meddelelser om Grønland 126, (1), 1-159.		NAAJAT.	Nunat Aqqi.	Havmåge.
20559	23-01	NORDELV.	Elv i Kong Frederik VIII Land på grænsen mellem Okselandet mod V og Søndermarken mod Ø. Elven kommer fra pashøjden i forbindelsesdalen mellem Annekssøen mod N og Sælsøen i S og løber mod N. I samme dal løber Sydelven fra pashøjden mod S til Sælsøen.	77	20	"River coming from the south and emptying into the southern end of Annekssøen." (Knuth 1942, 148).	Dansk NØGL-Eks 1938-39 ved Eigil Knuth - Aflagt i "Southern area of the expedition." (Knuth 1942, 159) uden navn.	Knuth E. 1942: Report on the Expedition and on subsequent Work at the Mørkefjord Station. Meddelelser om Grønland 126, (1), 1-159.		NORDELV.	Nunat Aqqi.	
20521	23-01	NORDKAP.	Forbjerg på Schnauder Ø i Kong Frederik VIII Land i Jøkelbugt. Det N-ligste forbjerg.	78	19	"Capes on the altered Schnauders Ø." (Knuth 1942, 146). De øvrige forbjerge er Sydkap og Østkap..	Dansk NØGL-Eks 1938-39 ved Eigil Knuth - Aflagt i "Sketch map of Northeast Greenland from lat. 76° to lat. 83°" (Knuth 1942).	Knuth E. 1942: Report on the Expedition and on subsequent Work at the Mørkefjord Station. Meddelelser om Grønland 126, (1), 1-159.		NORDKAP.	Nunat Aqqi.	

Id	Dato	Stednavn	Beliggenhed	Bredde	Længde	Oprindelse	Navngiver	Særlig kilde	Arktisk foto	Grønlandsk stednavn	Navngiver GL	Betydning
20547	23-01	NORDMARKEN.	Landareal i Kong Frederik VIII Land mellem Stormlandet i N, Skærfjorden og dens V-lige fjordarme mod Ø. Grænsen omd S er V. Clausen Fjord og en linie fra dennes bund til Kofoed-Hansen Bræ ved mundingen af Sedimentkløften og mod V af nævnte bræ.	77	20	"Northernmost part of Germania Land, bounded on the east by Stormlandet and on the south by a line running in c. 77°30' N.lat. from V. Clausens Fjord to Koefod-Hansen Bræ." (Knuth 1942, 147).	Dansk NØGL-Eks 1938-39 ved Eigil Knuth - Aflagt i "Sketch map of Northeast Greenland from lat. 76° to lat. 83°" (Knuth 1942)	Knuth E. 1942: Report on the Expedition and on subsequent Work at the Mørkefjord Station. Meddelelser om Grønland 126, (1), 1-159.		NORDMARKEN.	Nunat Aqqi.	
17814	23-01	NÆSEN.	Fjeld på et næs i den centrale del af Kronprins Christian Land mellem de 2 inderste arme i Ingolf Fjord. Disse arme er senere navngivet Månevig (den N-ligste) og Solvig (den S-ligste).	80	20	"Næsen is the name of the mountain lying between the two small innermost branches of Ingolfs Fjord," (Nielsen 1941, 12). "Mountain at the head of Ingolfs Fjord between the innermost ramifications." (Knuth 1942, 145).	Dansk NØGL-Eks 1938-39 ved Eigil Nielsen - Aflagt i "Nordöstgrönland fra 79°45' til 82° n. Br." (Nielsen 1941).	Nielsen E. 1941: Remarks on the Map and the Geology of Kronprins Christians Land. Meddelelser om Grønland. 126, (2), 1-35. Knuth E. 1942: Report on the Expedition and on subsequent Work at the Mørkefjord Station. Meddelelser om Grønland 126, (1), 1-159.		NÆSEN.	Nunat Aqqi.	
17817	22-11	NØGLEFJELDET.	Fjeld i den centrale del af Kronprins Christian Land på N-siden af Sødalen nærmest Vandredalen.	80	19	"The eastern most mountain on the south side of Sødalen was called Portfjældet. And on the north side the mountains from east to west were named Nøglefjældet, Profilfjældet, Vestfjældet, and Palisaderne." (Nielsen 1941, 12). "The northern corner bluff of Sødalen." (Knuth 1942, 146).	Dansk NØGL-Eks 1938-39 ved Eigil Nielsen - Aflagt i "Nordöstgrönland fra 79°45' til 82° n. Br." (Nielsen 1941) som Nöglefjældet.	Nielsen E. 1941: Remarks on the Map and the Geology of Kronprins Christians Land. Meddelelser om Grønland. 126, (2), 1-35. Knuth E. 1942: Report on the Expedition and on subsequent Work at the Mørkefjord Station. Meddelelser om Grønland 126, (1), 1-159.		NØGLEFJELDET.	Nunat Aqqi.	
20530	22-11	NØRRE BILAND.	Landområde i den SV-lige del af Nørreland i Hertugen af Orléans Land i Kong Frederik VIII Land.	78	22	"Part of Nørreland, separated from it by a glacier." (Knuth 1942, 147).	Dansk NØGL-Eks 1938-39 ved Eigil Knuth.	Knuth E. 1942: Report on the Expedition and on subsequent Work at the Mørkefjord Station. Meddelelser om Grønland 126, (1), 1-159.		NØRRE BILAND.	Nunat Aqqi.	
20526	22-11	NØRRE MELLEMLAND.	Kystområdet næst-nordligst i Hertugen af Orléans Land i Kong Frederik VIII Land. Mellem Gammel Hellerup Gletsjer i N og Blæsebræ i S.	78	21	"The northernmost part but one of Hertugen af Orléans Land." (Knuth 1942, 146.	Dansk NØGL-Eks 1938-39 ved Eigil Knuth	Knuth E. 1942: Report on the Expedition and on subsequent Work at the Mørkefjord Station. Meddelelser om Grønland 126, (1), 1-159.		NØRRE MELLEMLAND.	Nunat Aqqi.	
20524	22-11	NØRRELAND.	Kystområdet med en fjeldtop nordligst i Hertugen af Orléans Land i Kong Frederik VIII Land.	78	22	"Northernmost portion of Hertugen af Orléans Land." (Knuth 1942, 146).	Dansk NØGL-Eks 1938-39 ved Eigil Knuth.	Knuth E. 1942: Report on the Expedition and on subsequent Work at the Mørkefjord Station. Meddelelser om Grønland 126, (1), 1-159.		NØRRELAND.	Nunat Aqqi.	
20622	23-01	NØRRESUND.	Sund i Kong Frederik VIII Land; i den S-lige del af Dove Bugt, NV for Godfred Hansen Ø.	76	20	"The sound between Godfred Hansens Ø and Andreas Lundagers Ø." (Knuth 1942, 150).	Dansk NØGL-Eks 1938-39 ved Eigil Knuth - Aflagt i "Southern area of the expedition." (Knuth 1942, 159) som Nörresund.	Knuth E. 1942: Report on the Expedition and on subsequent Work at the Mørkefjord Station. Meddelelser om Grønland 126, (1), 1-159.		NØRRESUND.	Nunat Aqqi.	
20565	23-01	OKSEFALDET.	Fjeldvæg i Kong Frederik VIII Land på N-siden af Sælsøen. Mellem Terrassekløft mod Ø og Terrassefjeld mod V.	77	21	Paul Geltings dagbog 10. maj 1939: "Below the high, steep cliff 2-3 km west of the westernmost trapper's hut (JL: Midternæshytten) we found two musk-oxen which had fallen down the mountain since we passed it the last time, and had been killed on the spot. I called the place "Oksefaldet"." (Knuth 1942, 138-139). "Steep wall on the north side of Sælsøen at the foot of which Gelting found some musk-oxen that had tumbled down." (Knuth 1942, 148).	Dansk NØGL-Eks 1938-39 ved Paul Gelting	Knuth E. 1942: Report on the Expedition and on subsequent Work at the Mørkefjord Station. Meddelelser om Grønland 126, (1), 1-159.		OKSEFALDET.	Nunat Aqqi.	

Id	Dato	Stednavn	Beliggenhed	Bredde	Længde	Oprindelse	Navngiver	Særlig kilde	Arktisk foto	Grønlandsk stednavn	Navngiver GL	Betydning
20549	22-11	OKSELANDET.	Landareal i Kong Frederik VIII Land afgrænset af Annekssøen mod NV, Sælsøen mod S og Storstrømmen i V.	77	21	Paul Geltings dagbog 11. maj 1939: "The trip had shown that the stock of musk-oxen was to be found in these parts of Germania Land, but that their life conditions were still hard," (Knuth 1942, 139). "Triangular land west of Annekssøen, bounded on the west by Storstrømmen and on the south by Sælsøen." (Knuth 1942, 147). Navngivet efter forekomsten af muskokser.	Dansk NØGL-Eks 1938-39 ved Eigil Knuth - Aflagt i "Southern area of the expedition." (Knuth 1942, 159).	Knuth E. 1942: Report on the Expedition and on subsequent Work at the Mørkefjord Station. Meddelelser om Grønland 126, (1), 1-159.		OKSELANDET.	Nunat Aqqi.	
20592	23-01	OKSESTENEN.	Stor sten i Kong Frederik VIII Land på S-kysten af Daniel Bruun Land; på N-kysten af Dove Bugt mellem Hvalrosodden mod Ø og Lagunenæs mod V.	76	20	"Large stone on cape east of Lagunenæs." (Knuth 1942, 148). Moskusokser brugt stenen til at skrabe deres horn.	Dansk NØGL-Eks 1938-39 ved Eigil Knuth - Aflagt i "Fig. 46. Sketch showing the surroundings of the Mørkefjord station." (Knuth 1942, 149).	Knuth E. 1942: Report on the Expedition and on subsequent Work at the Mørkefjord Station. Meddelelser om Grønland 126, (1), 1-159.		OKSESTENEN.	Nunat Aqqi.	
20543	22-11	OKTOBERØ.	Ø i Kong Frederik VIII Land mellem den S-ligste del af Jøkelbugt og havet. NØ for Gamma Ø.	77	19	"... vores (JL: depotø), som vi kaldte "Oktoberø"," (Knuth 1940, 60). "Terminal depot place for the journeys in October, 1938, situated just south of Troldehaven." (Knuth 1942, 147).	Dansk NØGL-Eks 1938-39 ved Eigil Knuth i oktober 1938 - Aflagt i "Sketch map of Northeast Greenland from lat. 76° to lat. 83°" (Knuth 1942).	Knuth E. 1940: Under det nordligste Dannebrog. Gyldendalske Boghandel - Nordisk Forlag. København. Knuth E. 1942: Report on the Expedition and on subsequent Work at the Mørkefjord Station. Meddelelser om Grønland 126, (1), 1-159.		OKTOBERØ.	Nunat Aqqi.	
17820	22-11	PALISADERNE.	Fjeld i den centrale del af Kronprins Christian Land på V-siden af Sødalen ved Troldsøen.	80	22	"The eastern most mountain on the south side of Sødalen was called Portfjældet. And on the north side the mountains from east to west were named Nøglefjældet, Profilfjældet, Vestfjældet, and Palisaderne." (Nielsen 1941, 12). "Last mountain on the north side of Sødalen inside Profilfjældet." (Knuth 1942, 146).	Dansk NØGL-Eks 1938-39 ved Eigil Nielsen - Aflagt i "Nordöstgrönland fra 79°45' til 82° n. Br." (Nielsen 1941).	Nielsen E. 1941: Remarks on the Map and the Geology of Kronprins Christians Land. Meddelelser om Grønland. 126, (2), 1-35. Knuth E. 1942: Report on the Expedition and on subsequent Work at the Mørkefjord Station. Meddelelser om Grønland 126, (1), 1-159.		PALISADERNE.	Nunat Aqqi	
17833	23-04	PANORAMAØ.	Ø i Kong Frederik VIII Land Ø for Lambert Land.	79	20	"Small island near the north side of Lamberts Land, whence Sølver took photographs." (Knuth 1942, 146). Fotografierne dannede et panorama, når de blev lagt sammen.	Dansk NØGL-Eks 1938-39 ved Eigil Knuth.	Knuth E. 1942: Report on the Expedition and on subsequent Work at the Mørkefjord Station. Meddelelser om Grønland 126, (1), 1-159.		PANORAMAØ.	Nunat Aqqi.	
20554	22-11	PASSET.	Pas i Germania Land i Kong Frederik VIII Land N for Moskusoksefjeldene og fjeldarealet i NØ-delen af Germania Land.	77	19	"The point named by us "Passet" was merely a summit of the gradually rising land, Slædelandet, immediately west of the portal found between the northern part of Moskusoksefjeldene and the mountains west of the glacier of Storlandet." (Knuth 1942, 83) "Highest point of the sledge route across Slædelandet." (Knuth 1942, 147)..	Dansk NØGL-Eks 1938-39 ved Eigil Knuth - Aflagt i ”Southern area of the expedition.” (Knuth 1942, 159).	Knuth E. 1942: Report on the Expedition and on subsequent Work at the Mørkefjord Station. Meddelelser om Grønland 126, (1), 1-159.		PASSET.	Nunat Aqqi.	
20596	23-01	PEMMIKANELV.	Elv i Kong Frederik VIII Land i den S-lige del af Daniel Bruun Land løbende ud mod N-kysten af Dove Bugt med munding i Slambugten.	76	20	"River emptying into Slambugten." (Knuth 1942, 149).	Dansk NØGL-Eks 1938-39 ved Eigil Knuth - Aflagt i "Fig. 46. Sketch showing the surroundings of the Mørkefjord station." (Knuth 1942, 149).	Knuth E. 1942: Report on the Expedition and on subsequent Work at the Mørkefjord Station. Meddelelser om Grønland 126, (1), 1-159.		PEMMIKANELV.	Nunat Aqqi.	
20599	23-01	PEMMIKANKLØFT.	Kløft i Kong Frederik VIII Land i den S-lige del af Daniel Bruun Land ud mod N-kysten af Dove Bugt og Slambugten. I kløften løber Pemmikanelv.	76	20	"The depression between the two plateaus (JL: Østre og Vestre Skanse), occupied by Pemmikanelv." (Knuth 1942, 149).	Dansk NØGL-Eks 1938-39 ved Eigil Knuth.	Knuth E. 1942: Report on the Expedition and on subsequent Work at the Mørkefjord Station. Meddelelser om Grønland 126, (1), 1-159.		PEMMIKANKLØFT.	Nunat Aqqi.	

Id	Dato	Stednavn	Beliggenhed	Bredde	Længde	Oprindelse	Navngiver	Særlig kilde	Arktisk foto	Grønlandsk stednavn	Navngiver GL	Betydning
20609	23-01	PILLEN.	Lille ø i Kong Frederik VIII Land i Dove Bugt S for Fugleø i trekanten mellem Væderhornet, Pladen og Vindseløen.	76	20	"Small island in northern Dove Bugt between Fugleø and Vindseløø."(Knuth 1942, 150). Navnet inspireret af øens størrelse,	Dansk NØGL-Eks 1938-39 ved Eigil Knuth - Aflagt uden navn i "Southern area of the expedition." (Knuth 1942, 159).	Knuth E. 1942: Report on the Expedition and on subsequent Work at the Mørkefjord Station. Meddelelser om Grønland 126, (1), 1-159.		PILLEN.	Nunat Aqqi.	
17816	23-01	PORTFJELDET.	Fjeld i den centrale del af Kronprins Christian Land på SV-siden af skæringen mellem Vandredalen og Sødalen.	80	21	"The eastern most mountain on the south side of Sødalen was called Portfjældet." (Nielsen 1941, 12). "The southern corner bluff of Sødalen." (Knuth 1942, 146).	Dansk NØGL-Eks 1938-39 ved Eigil Nielsen - Aflagt i "Nordöstgrönland fra 79°45' til 82° n. Br." (Nielsen 1941) som Portfjældet.	Nielsen E. 1941: Remarks on the Map and the Geology of Kronprins Christians Land. Meddelelser om Grønland. 126, (2), 1-35. Knuth E. 1942: Report on the Expedition and on subsequent Work at the Mørkefjord Station. Meddelelser om Grønland 126, (1), 1-159.		PORTFJELDET.	Nunat Aqqi.	
17811	23-01	PRINSESSE CAROLINE-MATHILDE ALPER.	Fjeldareal i den Ø-lige del af Kronprins Christian Land i den V-lige del af Holm Land.	80	20	"The magnificent alpine range between Ingolfs Fjord and Dijmphnas Sund received the name Prinsesse Caroline-Mathildes Alper," (Nielsen 1941, 12). "Mountain range south of Ingolfs Fjord." (Knuth 1942, 145). CAROLINE-MATHILDE Louise Dagmar Christiane Maud Augusta Ingeborg Thyra Adelheid (1912-1995) DK prinsesse. 1933 gift med ekspeditionens protektor prins Knud (Kap Prins Knud*). Bosat på Sorgenfri Slot. Parret arvede Klitgården i Skagen, som de brugte som sommerresidens.	Dansk NØGL-Eks 1938-39 ved Eigil Nielsen - Aflagt i "Nordöstgrönland fra 79°45' til 82° n. Br." (Nielsen 1941) som Prinsesse Caroline-Mathildes Alper.	Nielsen E. 1941: Remarks on the Map and the Geology of Kronprins Christians Land. Meddelelser om Grønland. 126, (2), 1-35. Knuth E. 1942: Report on the Expedition and on subsequent Work at the Mørkefjord Station. Meddelelser om Grønland 126, (1), 1-159.		PRINSESSE CAROLINE-MATHILDE ALPER.	Nunat Aqqi.	
17810	22-11	PRINSESSE ELISABETH ALPER.	Fjeldareal i den Ø-lige del af Kronprins Christian Land V for Amdrup Land.	80	19	"The magnificent alpine range between Ingolfs Fjord and Dijmphnas Sund received the name Prinsesse Caroline-Mathildes Alper, and its continuation north of Ingolfs Fjord Prinsesse Elisabeths Alper." (Nielsen 1941, 12). ELISABETH Caroline-Mathilde Alexandrine Helena Olga Thyra Feodora Estrid Margarethe Désirée (1935-2018) DK prinsesse. Datter af ekspeditions protektor prins Knud (Kap Prins Knud*). 1956-2001 kontorfuldmægtig i Udenrigsministeriet. "Mountain range north of Ingolfs Fjord." (Knuth 1942, 145).	Dansk NØGL-Eks 1938-39 ved Eigil Nielsen - Aflagt i "Nordöstgrönland fra 79°45' til 82° n. Br." (Nielsen 1941) som Prinsesse Elisabeths Alper.	Nielsen E. 1941: Remarks on the Map and the Geology of Kronprins Christians Land. Meddelelser om Grønland. 126, (2), 1-35. Knuth E. 1942: Report on the Expedition and on subsequent Work at the Mørkefjord Station. Meddelelser om Grønland 126, (1), 1-159.		PRINSESSE ELISABETH ALPER.	Nunat Aqqi.	
17818	23-01	PROFILFJELDET.	Fjeld i den centrale del af Kronprins Christian Land på N-siden af Sødalen mellem Nøglefjeldet mod Ø og Vestfjeldet mod V.	80	21	"The eastern most mountain on the south side of Sødalen was called Portfjældet. And on the north side the mountains from east to west were named Nøglefjældet, Profilfjældet, Vestfjældet, and Palisaderne." (Nielsen 1941, 12). "Mountain on the north side of Sødalen west of Nøglefjældet." (Knuth 1942, 146).	Dansk NØGL-Eks 1938-39 ved Eigil Nielsen - Aflagt i "Nordöstgrönland fra 79°45' til 82° n. Br." (Nielsen 1941) som Profilfj.	Nielsen E. 1941: Remarks on the Map and the Geology of Kronprins Christians Land. Meddelelser om Grønland. 126, (2), 1-35. Knuth E. 1942: Report on the Expedition and on subsequent Work at the Mørkefjord Station. Meddelelser om Grønland 126, (1), 1-159.		PROFILFJELDET.	Nunat Aqqi.	
20582	23-01	PYRAMIDEDALEN.	Dal i Kong Frederik VIII Land; i Daniel Bruun Land løbende mod S fra Mørkefjordsplateau med munding mod Mørkefjordsbugen. Mellem Fuglenæbsfjeldet mod Ø og Hjelmen i V.	76	20	"Morainic cone valley west of Fuglenæbsfjeldet on the north side of Mørkefjord." (Knuth 1942, 148). The cones (kegler) kan have inspireret til navnet.	Dansk NØGL-Eks 1938-39 ved Eigil Knuth.	Knuth E. 1942: Report on the Expedition and on subsequent Work at the Mørkefjord Station. Meddelelser om Grønland 126, (1), 1-159.		PYRAMIDEDALEN.	Nunat Aqqi.	
20576	22-12	PYTTEN.	Sø i Kong Frederik VIII Land. I Daniel Bruun Land tæt ved bunden af Vigfus Dal og nær Indlandsisen. Afvandes mod N til Mørkefjordselven.	76	21	"Westernmost lake in Vigfus Dal." (Knuth 1942, 148). Meget lille sø, nærmest en vandpyt, og deraf navnet.	Dansk NØGL-Eks 1938-39 ved Eigil Knuth.	Knuth E. 1942: Report on the Expedition and on subsequent Work at the Mørkefjord Station. Meddelelser om Grønland 126, (1), 1-159.		PYTTEN.	Nunat Aqqi.	

Id	Dato	Stednavn	Beliggenhed	Bredde	Længde	Oprindelse	Navngiver	Særlig kilde	Arktisk foto	Grønlandsk stednavn	Navngiver GL	Betydning
20589	23-01	RADIO BÆK.	Bæk i Kong Frederik VIII Land i den S-lige del af Daniel Bruun Land med munding mod Dove Bugt V for Graveleven og Mørkefjordstationen.	76	20	"Brook between the station and Termografengen." (Knuth 1942, 148). Ordspil mellem bækkens navn og navnet på ekspeditionens radio operatør Kurt Henry Bæk (1909-1985).	Dansk NØGL-Eks 1938-39 ved Eigil Knuth.	Knuth E. 1942: Report on the Expedition and on subsequent Work at the Mørkefjord Station. Meddelelser om Grønland 126, (1), 1-159.		¤.		
20627	23-01	RAVNEDALEN.	Dal i Kong Frederik VIII Land i Rechnitzer Land med munding mod Ø i Inderbredningen	76	21	"River valley occupied by a river which empties south of Ravnefjældet." (Knuth 1942, 150). Har taget navn fra Ravnefjeldet.	Dansk NØGL-Eks 1938-39 ved Eigil Knuth.	Knuth E. 1942: Report on the Expedition and on subsequent Work at the Mørkefjord Station. Meddelelser om Grønland 126, (1), 1-159.		RAVNEFJELDET.	Nunat Aqqi.	
1385	23-01	RAVNEFJELDET.	Fjeld i Kong Frederik VIII Land på Ø-kysten af Rechnitzer Land mod Inderbredningen. Mellem Kap Niels i N og Kap Ullidtz og Soranerbræen i S.	76	21	Paul Geltings dagbog 21. apr. 1939: "Spent the night in the Danish hut (JL: Rechnitzerhytten) at the foot of Ravnefjældet." (Knuth 1942, 136). "Mountain on the east side of Rechnitzers Land, north of Kap Ullidtz." (Knuth 1942, 150).	Dansk NØGL-Eks 1938-39 - Berejst af Paul Gelting, formentlig navngivet af Eigil Knuth - Aflagt i "Southern area of the expedition." (Knuth 1942, 159) uden navn.	Knuth E. 1942: Report on the Expedition and on subsequent Work at the Mørkefjord Station. Meddelelser om Grønland 126, (1), 1-159.		RAVNEFJELDET.	Nunat Aqqi.	
20579	23-04	REDEKAMMEN. Dansk NØGL.	Fjeldareal i Kong Frederik VIII Land; i Daniel Bruun Land på S-siden af den inderste del af Mørkefjord.	76	21	"Mountain formation in inner part of Mørkefjord, on the south side of the fjord." (Knuth 1942, 148).	Dansk NØGL-Eks 1938-39 ved Eigil Knuth.	Knuth E. 1942: Report on the Expedition and on subsequent Work at the Mørkefjord Station. Meddelelser om Grønland 126, (1), 1-159.		¤.		
20616	23-01	RINGØEN.	Ø i Kong Frederik VIII Land; i den NV-lige del af Dove Bugt, Ø for mundingen af Port Arthur. NØ for Midterholmen.	76	20	"Island situated immediately north of Midterholmen." (Knuth 1942, 150). Øen danner en ring om et nor med munding mod Ø.	Dansk NØGL-Eks 1938-39 ved Eigil Knuth - Aflagt i "Southern area of the expedition." (Knuth 1942, 159).	Knuth E. 1942: Report on the Expedition and on subsequent Work at the Mørkefjord Station. Meddelelser om Grønland 126, (1), 1-159.		RINGØEN.	Nunat Aqqi.	
20610	23-01	RØDE VÆG.	Fjeldvæg i Kong Frederik VIII Land; i Daniel Bruun Land på N-siden af Hellefjord.	76	20	"Mountain wall on the north side of Hellefjord." (Knuth 1942, 150).	Dansk NØGL-Eks 1938-39 ved Eigil Knuth.	Knuth E. 1942: Report on the Expedition and on subsequent Work at the Mørkefjord Station. Meddelelser om Grønland 126, (1), 1-159.		RØDE VÆG.	Nunat Aqqi.	
20600	23-01	SKANSEKLØFT.	Kløft i Kong Frederik VIII Land i den S-lige del af Daniel Bruun Land ud mod N-kysten af Dove Bugt.	76	20	"Depression north of the two plateaus Østre and Vestre Skanse." (Knuth 1942, 149).	Dansk NØGL-Eks 1938-39 ved Eigil Knuth.	Knuth E. 1942: Report on the Expedition and on subsequent Work at the Mørkefjord Station. Meddelelser om Grønland 126, (1), 1-159.		SKANSEKLØFT.	Nunat Aqqi.	
20595	23-01	SLAMBUGTEN.	Bugt i Kong Frederik VIII Land i den S-lige del af Daniel Bruun Land på N-kysten af Dove Bugt; Ø for Hvalrosodden.	76	20	"Bay on the north side of Dove Bugt between Hvalrosodden and Lumskebugten." (Knuth 1942, 149).	Dansk NØGL-Eks 1938-39 ved Eigil Knuth - Aflagt i "Fig. 46. Sketch showing the surroundings of the Mørkefjord station." (Knuth 1942, 149).	Knuth E. 1942: Report on the Expedition and on subsequent Work at the Mørkefjord Station. Meddelelser om Grønland 126, (1), 1-159.		SLAMBUGTEN.	Nunat Aqqi.	
20602	23-01	SLYNGELV.	Elv i Kong Frederik VIII Land i den S-lige del af Daniel Bruun Land ud mod N-kysten af Dove Bugt. Afvander Terrassesøerne og Stjernesøen.	76	20	"Highly meandering tributary river to Lakseelven, coming from the west." (Knuth 1942, 149).	Dansk NØGL-Eks 1938-39 ved Eigil Knuth -Aflagt i "Fig. 46. Sketch showing the surroundings of the Mørkefjord station." (Knuth 1942, 149).	Knuth E. 1942: Report on the Expedition and on subsequent Work at the Mørkefjord Station. Meddelelser om Grønland 126, (1), 1-159.		SLYNGELV.	Nunat Aqqi.	
20552	22-11	SLÆDELANDET.	Landareal i Germania Land i Kong Frederik VIII Land i den V-lige del af Storlandet. Afgrænset mod Ø af Michelangelo Kløft, Passet og Moskusoksefjeldene.	77	19	"... Slædelandet - the lower portion of Storlandet (Southeastern Germania Land), bounded on the west by Valdemarsmuren and on the east by Moskusoksefjældene." (Knuth 1942, 82) "The lower, gradually rising part of Storlandet between Valdemarsmuren and Moskusoksefjeldene, used as a passage from Mørkefjord to Skærfjorden." (Knuth 1942, 147).	Dansk NØGL-Eks 1938-39 ved Eigil Knuth - Aflagt i ”Southern area of the expedition.” (Knuth 1942, 159).	Knuth E. 1942: Report on the Expedition and on subsequent Work at the Mørkefjord Station. Meddelelser om Grønland 126, (1), 1-159.		SLÆDELANDET.	Nunat Aqqi.	

Id	Dato	Stednavn	Beliggenhed	Bredde	Længde	Oprindelse	Navngiver	Særlig kilde	Arktisk foto	Grønlandsk stednavn	Navngiver GL	Betydning
20624	23-01	SLÆDEPASSET.	Pas i Kong Frederik VIII Land; i den S-lige del af Dove Bugt, på den S-lige del af Godfred Hansen Ø mellem Sylen i Ø og Gåsefjeldet i V.	76	20	"Sledge road from Sylbugten to the trappers' station Aalborghus, Gefions Havn." (Knuth 1942, 150).	Dansk NØGL-Eks 1938-39 ved Eigil Knuth.	Knuth E. 1942: Report on the Expedition and on subsequent Work at the Mørkefjord Station. Meddelelser om Grønland 126, (1), 1-159.		SLÆDEPASSET.	Nunat Aqqi.	
17831	22-11	SNESPURVEFJELD.	Fjeld i den S-lige del af Kronprins Christian Land, V for Kap Bernhoft.	79	21	"Mountain near Kap Bernhoft on the southernmost point of Kromprins Christian Land." (Knuth 1942, 146).	Dansk NØGL-Eks 1938-39 ved Eigil Knuth	Knuth E. 1942: Report on the Expedition and on subsequent Work at the Mørkefjord Station. Meddelelser om Grønland 126, (1), 1-159.		SNESPURVEFJELD.	Nunat Aqqi.	
20632	23-01	SOMMERTERRASSEN.	Strand i Kronprins Christian Land på Ø-kysten af Amdrup Land.	80	15	"... ved en Odde 3-4 Kilometer Nord for Kap Jungersen kørte ogsaa vi på Land, lige op på en næsten snefri Grusterrasse fuld af eskimoiske Køddepoter og Teltringe, ... Jeg døbte pladsen »Sommerterrassen«;" (Knuth 1940, 127-128). "Eskimo tent place on shore terrace north of Kap Jungersen." (Knuth 1942, 145).	Dansk NØGL-Eks 1938-39 ved Eigil Knuth - aflagt i "Sketch map of Northeast Greenland from lat. 76° to lat. 83°" (Knuth 1942).	Knuth E. 1940: Under det nordligste Dannebrog. Gyldendalske Boghandel - Nordisk Forlag. København. Knuth E. 1942: Report on the Expedition and on subsequent Work at the Mørkefjord Station. Meddelelser om Grønland 126, (1), 1-159.		SOMMERTERRASSEN.	Nunat Aqqi.	
17829	23-01	SOPHIE HOLM.	Ø i Kronprins Christian Land liggende lige Ø for Hovgaard Ø, S for Kap H.N. Andersen.	79	17	"Mellem Næssene og blot 6-700 Meter fra Land laa en lille Ø, som jeg til minde om Hovgaards Kone kaldte Sofieholm." (Knuth 1940, 160). "Small island south of Kap H.N. Andersen, called after Hovgaard's wife." (Knuth 1942, 146). Navngivet efter SOPHIE Christiane HOVGAARD f. Nielsen (1856-1934). Gift 1880 med A.P. Hovgaard (Hovgaard Ø*).	Dansk NØGL-Eks 1938-39 ved Eigil Knuth - Aflagt i "Sketch map of Northeast Greenland from lat. 76° to lat. 83°" (Knuth 1942) som Sophies Holm.	Knuth E. 1940: Under det nordligste Dannebrog. Gyldendalske Boghandel - Nordisk Forlag. København. Knuth E. 1942: Report on the Expedition and on subsequent Work at the Mørkefjord Station. Meddelelser om Grønland 126, (1), 1-159.		SOPHIE HOLM.	Nunat Aqqi.	
17823	22-11	SORTEBAKKER.	Højdedrag i Kronprins Christian Land på S-kysten af Holm Land langs Dijmphna Sund.	80	17	Eigil Knuths dagbog 1. juni 1939: "... we turned round and drove back to Sortebakker, whence we headed southward to Kap H.N. Andersen." (Knuth 1942, 119). "West of Depotfjæld there follow some darker, somewhat lower coastal mountains, Sortebakkerne, consisting of continental Carboniferous deposits with many seams of excellent coal." (Nielsen 1941, 12). "Hills with coal-seams west of Depotfjæld." (Knuth 1942, 146).	Dansk NØGL-Eks 1938-39 ved Eigil Knuth - Aflagt i "Nordöstgrönland fra 79°45' til 82° n. Br." (Nielsen 1941).	Knuth E. 1942: Report on the Expedition and on subsequent Work at the Mørkefjord Station. Meddelelser om Grønland 126, (1), 1-159. Nielsen E. 1941: Remarks on the Map and the Geology of Kronprins Christians Land. Meddelelser om Grønland. 126, (2), 1-35.		SORTEBAKKER.	Nunat Aqqi.	
20557	23-01	SORTEFJELD.	Fjeld i den SV-lige del af Kong Frederik VIII Land Ø for Storstrømmen i Okselandet. N for Tværdalen og V for Annekssøen.	77	21	Paul Geltings dagbog 4. juni 1939: "Travelled along the east side of the lake to Søgletscher, whence I drove across the lake to Sortefjæld, where I tented." (Knuth 1942, 139), "The mountain north of Tværdalen at the corner of Annekssøen." (Knuth 1942, 147).	Dansk NØGL-Eks 1938-39 - Berejst af Paul Gelting; formentlig navngivet af Eigil Knuth - Aflagt i "Southern area of the expedition." (Knuth 1942, 159) som Sortefjæld.	Knuth E. 1942: Report on the Expedition and on subsequent Work at the Mørkefjord Station. Meddelelser om Grønland 126, (1), 1-159.		SORTEFJELD.	Nunat Aqqi.	
20612	23-01	SPYDØEN.	Ø i Kong Frederik VIII Land; i Dove Bugt NØ for spidsen af Spydodden.	76	20	"Small island north of the northern point of Spydodden." (Knuth 1942, 150).	Dansk NØGL-Eks 1938-39 ved Eigil Knuth,	Knuth E. 1942: Report on the Expedition and on subsequent Work at the Mørkefjord Station. Meddelelser om Grønland 126, (1), 1-159.		SPYDØEN.	Nunat Aqqi.	

Id	Dato	Stednavn	Beliggenhed	Bredde	Længde	Oprindelse	Navngiver	Særlig kilde	Arktisk foto	Grønlandsk stednavn	Navngiver GL	Betydning
17808	23-01	SPÆRREGLETSJER.	Gletsjer i den Ø-lige del af Kronprins Christian Land kommende fra Prinsesse Caroline-Mathildes Alper og med front i Ingolf Fjord.	80	19	"Da Fjordbunden efter Dannmark-Ekspeditionen og Lauge Kochs Kort skulde være naaet, viste det sig, at den hidtidige Bund blot var en Gletscher, der strakte sig sydfra tværs over Fjorden og derfor af Nielsen blev kaldt »Spærregletscheren«. (Knuth 1940, 146). "The glacier which from Prinsesse Caroline-Mathildes Alper issues across the eastern part of the narrow inner part of Ingolfs Fjord was called Spærregletcher," (Nielsen 1941, 12). "Glacier issuing from the south, which bars the way to the interior of Ingolfs Fjord." (Knuth 1942, 145).	Dansk NØGL-Eks 1938-39 ved Eigil Nielsen - Aflagt i "Nordöstgrönland fra 79°45' til 82° n. Br." (Nielsen 1941) som Spærregletcher. Er nu kendt som Brede Spærregletsjer. Navngiver ukendt, men navnet må være godkendt af KVUG og KVUG er formentlig navngiver.	Knuth E. 1940: Under det nordligste Dannebrog. Gyldendalske Boghandel - Nordisk Forlag. København. Nielsen E. 1941: Remarks on the Map and the Geology of Kronprins Christians Land. Meddelelser om Grønland. 126, (2), 1-35. Knuth E. 1942: Report on the Expedition and on subsequent Work at the Mørkefjord Station. Meddelelser om Grønland 126, (1), 1-159.		BREDE SPÆRREGLETSJER.	Nunat Aqqi.	
20620	23-01	STAKKELØBET.	Sund i Kong Frederik VIII Land; i den S-lige del af Dove Bugt, NØ for Godfred Hansen Ø og på VB-siden af Stakken.	76	20	"The waterway between Stakken and Godfred Hansen Ø." (Knuth 1942, 150). Har taget navn fra Stakken.	Dansk NØGL-Eks 1938-39 ved Eigil Knuth	Knuth E. 1942: Report on the Expedition and on subsequent Work at the Mørkefjord Station. Meddelelser om Grønland 126, (1), 1-159.		STAKKELØBET.	Nunat Aqqi.	
20619	23-01	STAKKEN. (Dansk NØGL).	Ø i Kong Frederik VIII Land; i den S-lige del af Dove Bugt, NØ for Godfred Hansen Ø.	76	20	"Small island east of Godfred Hansens Ø." (Knuth 1942, 150).	Dansk NØGL-Eks 1938-39 ved Eigil Knuth - Aflagt i "Southern area of the expedition." (Knuth 1942, 159) uden navn.	Knuth E. 1942: Report on the Expedition and on subsequent Work at the Mørkefjord Station. Meddelelser om Grønland 126, (1), 1-159.		STAKKEN.	Nunat Aqqi.	
20532	23-03	STENEN.	Fjeldtop i Kong Frederik VIII Land på den N-lige del af Moltkes Nunatak.	78	23	"Mountain at the northern end of Moltkes Nunatak." (Knuth 1942, 147).	Dansk NØGL-Eks 1938-39 ved Eigil Knuth - Berejst af Svend Sølver.	"Sketch map of Northeast Greenland from lat. 76° to lat. 83°" (Knuth 1942)		STENEN.	Nunat Aqqi.	
20539	23-01	STIGBØJLEN.	Ø i Kong Frederik VIII Land i den Ø-lige del af Jøkelbugt. En del af ø-gruppen omfattende de 3 større øer: Hammeren, Ambolten og Stigbøjlen. Stigbøjlen er den Ø-ligste.	78	18	Ø-gruppens 3 større øer er navngivet efter de vigtigste knogler i øret. Den Ø-ligste af "Three large islands in Jøkelbugten south of Mellemfortet." (Knuth 1942, 147).	Dansk NØGL-Eks 1938-39 ved Eigil Knuth - Aflagt i "Sketch map of Northeast Greenland from lat. 76° to lat. 83°" (Knuth 1942)	Knuth E. 1942: Report on the Expedition and on subsequent Work at the Mørkefjord Station. Meddelelser om Grønland 126, (1), 1-159.		STIGBØJLEN.	Nunat Aqqi.	
20593	23-01	STJERNESØEN.	Sø i Kong Frederik VIII Land i den S-lige del af Daniel Bruun Land ud mod N-kysten af Dove Bugt.	76	20	"Largest lake (star shaped) between the station and Lakseelven." (Knuth 1942, 149). Sø med 3 arme som en stjerne.	Dansk NØGL-Eks 1938-39 ved Eigil Knuth - Aflagt i "Fig. 46. Sketch showing the surroundings of the Mørkefjord station." (Knuth 1942, 149) som Stjærnesøen.	Knuth E. 1942: Report on the Expedition and on subsequent Work at the Mørkefjord Station. Meddelelser om Grønland 126, (1), 1-159.		STJERNESØEN.	Nunat Aqqi.	
20551	23-04	STORLANDET.	Landareal mellem Skærfjorden i N, havet mod Ø, Dove Bugt i S og Valdemarsmuren i V. Den østre del af det oprindelige Germania Land.	77	19	"The trip ... went northwards along the outer coast of Germania Land (Storlandet), ..." (Knuth 1942, 44). "The whole large peninsular of Germania Land east of Valdemarsmuren." (Knuth 1942, 147). Navnet er beskrivende.	Dansk NØGL-Eks 1938-39 ved Eigil Knuth - Aflagt i "Southern area of the expedition." (Knuth 1942, 159). Det ser ud som om, Knuth anvender Storlandet og Germania Land om det samme landområde. Formentlig har Knuth som modstandsmand under besættelsen 1940-45 ikke været meget for at bruge navnet Germania Land.	Knuth E. 1942: Report on the Expedition and on subsequent Work at the Mørkefjord Station. Meddelelser om Grønland 126, (1), 1-159.		STORLANDET.	Nunat Aqqi. Dog aflagt V for Valdemarsmuren .	
20604	23-01	STORMDALEN.	Dal i Kong Frederik VIII Land fra N mod S og med front mod Stormbugt. Stormelven løber i dalen.	76	19	"Valley across Storlandet occupied by a river which empties into Stormbugt." (Knuth 1942, 149).	Dansk NØGL-Eks 1938-39 ved Eigil Knuth - Aflagt i "Southern area of the expedition." (Knuth 1942, 159) uden navn.	Knuth E. 1942: Report on the Expedition and on subsequent Work at the Mørkefjord Station. Meddelelser om Grønland 126, (1), 1-159.		STORMDALEN.	Nunat Aqqi.	

Id	Dato	Stednavn	Beliggenhed	Bredde	Længde	Oprindelse	Navngiver	Særlig kilde	Arktisk foto	Grønlandsk stednavn	Navngiver GL	Betydning
20546	22-11	STORMLANDET.	Halvø på Ø-kysten af Kong Frederik VIII Land mellem Orléans Sund mod NØ og Skærfjorden mod S.	77	19	" Northeasternmost peninsula of Germania Land between Orléans Sund og Skærfjorden." (Knuth 1942, 147).	Dansk NØGL-Eks 1938-39 ved Eigil Knuth - Aflagt i "Sketch map of Northeast Greenland from lat. 76° to lat. 83°" (Knuth 1942) og i "Southern area of the expedition." (Knuth 1942, 159).	Knuth E. 1942: Report on the Expedition and on subsequent Work at the Mørkefjord Station. Meddelelser om Grønland 126, (1), 1-159.		STORMLANDET.	Nunat Aqqi.	
20541	22-11	STORØEN. (Dansk NØGL).	Ø i Kong Frederik VIII Land mellem den S-ligste del af Jøkelbugt og havet.	78	18	"Largest island of the outer series of islands south of Stigbøjlen." (Knuth 1942, 147).	Dansk NØGL-Eks 1938-39 ved Eigil Knuth - Aflagt i "Sketch map of Northeast Greenland from lat. 76° to lat. 83°" (Knuth 1942).	Knuth E. 1942: Report on the Expedition and on subsequent Work at the Mørkefjord Station. Meddelelser om Grønland 126, (1), 1-159.		STORØEN.	Nunat Aqqi.	
20572	23-01	SVINGNÆS.	Næs i Kong Frederik VIII Land; på S-siden af Sælsøen, der hvor den knækker fra at være en Ø-V vendt sø til at gå mod S mod Dove bugt.	77	20	Paul Geltings dagbog 13 juni 1939: "Sledged along the southern bank (JL of Sælsøen), and about 3 km before reaching Svingnæs at the first bend of the lake, found a bird cliff with 49 herring gulls and four barnacle geese." (Knuth 1942, 140). Dette fuglefjeld fik navnet Naujat*. "Cape on the south side of Sælsøen, at the point where it bends westward." (Knuth 1942, 148).	Dansk NØGL-Eks 1938-39 ved Eigil Knuth - Aflagt i "Southern area of the expedition." (Knuth 1942, 159)	Knuth E. 1942: Report on the Expedition and on subsequent Work at the Mørkefjord Station. Meddelelser om Grønland 126, (1), 1-159.		SVINGNÆS.	Nunat Aqqi.	
20568	23-01	SYDELV.	Elv i Kong Frederik VIII Land på grænsen mellem Okselandet mod V og Søndermarken mod Ø. Elven kommer fra pashøjden i forbindelsesdalen mellem Annekssøen mod N og Sælsøen i S. I samme dal løber Nordelven fra pashøjden mod N til Annekssøen.	77	20	Paul Geltings dagbog 10. maj 1939: "... and the river bed which Sydelv has cut on its way to Sælsøen," (Knuth 1942, 139). "River running from the north towards Sælsøen, south of Nordelv." (Knuth 1942, 148).	Dansk NØGL-Eks 1938-39 - Berejst af Paul Gelting, formentlig navngivet af Eigil Knuth - Aflagt i "Southern area of the expedition." (Knuth 1942, 159) uden navn.	Knuth E. 1942: Report on the Expedition and on subsequent Work at the Mørkefjord Station. Meddelelser om Grønland 126, (1), 1-159.		SYDELV.	Nunat Aqqi.	
20540	22-11	SYDGAVLEN.	Ø i Kong Frederik VIII Land. I den Ø-lige del af Jøkelbugt mellem Hammeren i N og Storøen i Ø.	78	19	Eigil Knuths dagbog 14. april 1939: "Camped at the depot at the foot of Sydgavlen..." (Knuth 1942, 111). "Depot island east of Hagens Ø, last large island of the inner row southward from Hammeren." (Knuth 1942, 147).	Dansk NØGL-Eks 1938-39 ved Eigil Knuth.	Knuth E. 1942: Report on the Expedition and on subsequent Work at the Mørkefjord Station. Meddelelser om Grønland 126, (1), 1-159.		SYDGAVLEN.	Nunat Aqqi.	
20523	23-01	SYDKAP. (Dansk NØGL).	Forbjerg på Schnauder Ø i Kong Frederik VIII Land. Det S-ligste forbjerg.	78	19	"Capes on the altered Schnauders Ø." (Knuth 1942, 146). De øvrige forbjerge er Nordkap og Østkap.	Dansk NØGL-Eks 1938-39 ved Eigil Knuth - Aflagt i "Sketch map of Northeast Greenland from lat. 76° to lat. 83°" (Knuth 1942).	"Sketch map of Northeast Greenland from lat. 76° to lat. 83°" (Knuth 1942)		SYDKAP.	Nunat Aqqi.	
20623	23-01	SYLBUGTEN.	Vig i Kong Frederik VIII Land; i den S-lige del af Dove Bugt, på Ø-kysten af den midterste del af Godfred Hansen Ø.	76	20	"Southernmost bay on the east side of Godfred Hansens Ø, north of the mountain Sylen." (Knuth 1942, 150). Har taget navn fra fjeldet Sylen.	Dansk NØGL-Eks 1938-39 ved Eigil Knuth - Aflagt i "Southern area of the expedition." (Knuth 1942, 159) uden navn.	Knuth E. 1942: Report on the Expedition and on subsequent Work at the Mørkefjord Station. Meddelelser om Grønland 126, (1), 1-159.		SYLBUGTEN.	Nunat Aqqi.	
20561	23-04	SÆLSØGLETSJER. (Dansk NØGL).	Sælsøgletsjer. (Danmarks-Ex)*.	77	22	Paul Geltings dagbog 9. maj 1939: "Sledged with both sledges inland along the north side of the glacier to a heigh of 225 m above the sea, where we gained a good view of Storstrømmen and Dronning Louises Land." (Knuth 1942, 137). "The outlet of Storstrømmen into Sælsøen." (Knuth 1942, 148).	Dansk NØGL-Eks 1938-39 ved Eigil Knuth - Berejst af Paul Gelting - Aflagt i "Southern area of the expedition." (Knuth 1942, 159) uden navn. Medtaget på en liste over nye navne til stednavnemyndigheden, så Knuth må have antaget, at det var et nyt navn.	Knuth E. 1942: Report on the Expedition and on subsequent Work at the Mørkefjord Station. Meddelelser om Grønland 126, (1), 1-159.		1		
17815	23-01	SØDALEN. (Dansk NØGL).	Dal i den centrale del af Kronprins Christian Land i fortsættelse af den N-ligste af de 2 arme i bunden af Ingolf Fjord.	80	20	Eigil Nielsens dagbog 5. maj 1939: "Proceeded from the head of the fjord up through the valley, which extended in a westerly direction and which I called »Sødalen«." (Knuth 1942, 98). "Valley running westward from interior western branch of Ingolfs Fjord." (Knuth 1942, 146). I denne dal ligger Troldsøen, som må have inspireret til dalens navn.	Dansk NØGL-Eks 1938-39 ved Eigil Nielsen - Aflagt i "Nordöstgrönland fra 79°45' til 82° n. Br." (Nielsen 1941) som Södalen.	Knuth E. 1942: Report on the Expedition and on subsequent Work at the Mørkefjord Station. Meddelelser om Grønland 126, (1), 1-159. Nielsen E. 1941: Remarks on the Map and the Geology of Kronprins Christians Land. Meddelelser om Grønland. 126, (2), 1-35.		SØDALEN.	Nunat Aqqi.	

Id	Dato	Stednavn	Beliggenhed	Bredde	Længde	Oprindelse	Navngiver	Særlig kilde	Arktisk foto	Grønlandsk stednavn	Navngiver GL	Betydning
20558	22-11	SØGLETSJER.	Gletsjer i den S-lige del af Kong Frederik VIII Land i Søndermarken glidende fra et fjeldareal V for Valdemarsmuren og med front mod S-enden af Annekssøen.	77	20	Paul Geltings dagbog 10. maj 1939: "The actual lake does not begin till off the small glacier on the eastern bank," (Knuth 1942, 139). "Glacier descending from the east towards the southern end of Annekssøen." (Knuth 1942, 147).	Dansk NØGL-Eks 1938-39 ved Eigil Knuth - Aflagt i "Southern area of the expedition." (Knuth 1942, 159) som Søgletscher.	Knuth E. 1942: Report on the Expedition and on subsequent Work at the Mørkefjord Station. Meddelelser om Grønland 126, (1), 1-159.		SØGLETSJER.	Nunat Aqqi.	
20529	22-11	SØNDERLAND.	Kystområdet S-ligst i Hertugen af Orléans Land i Kong Frederik VIII Land. N for Kofoed-Hansen Bræ.	78	22	"Southernmost part of Hertugen af Orléans Land." (Knuth 1942, 146).	Dansk NØGL-Eks 1938-39 ved Eigil Knuth.	Knuth E. 1942: Report on the Expedition and on subsequent Work at the Mørkefjord Station. Meddelelser om Grønland 126, (1), 1-159.		SØNDERLAND.	Nunat Aqqi.	
20548	23-01	SØNDERMARKEN.	Landareal i Kong Frederik VIII Land afgrænset mod N af V. Clausen Fjord og en linie fra dennes bund til Kofoed-Hansen Bræ ved mundingen af Sedimentkløften, mod Ø af Valdemarsmuren, mod S af Sælsøen, mod SV af Annekssøen og mod en kort strækning af Kofoed-Hansen Bræ.	77	20	"Triangular land south of Nordmarken, bounded on the north by the above-mentioned line (JL: Se Nordmarken: "a line running in c. 77°30' N.lat. from V. Clausens Fjord to Koefod-Hansen Bræ."), on the west by Annekssøen, and on the east by Valdemarsmuren." (Knuth 1942, 147).	Dansk NØGL-Eks 1938-39 ved Eigil Knuth - Aflagt i "Sketch map of Northeast Greenland from lat. 76° to lat. 83°" (Knuth 1942) og i "Southern area of the expedition." (Knuth 1942, 159).	Knuth E. 1942: Report on the Expedition and on subsequent Work at the Mørkefjord Station. Meddelelser om Grønland 126, (1), 1-159.		SØNDERMARKEN.	Nunat Aqqi.	
20625	23-01	SØNDERSTRAND.	Strand i Kong Frederik VIII Land; i den S-lige del af Dove Bugt, på S-kysten af Godfred Hansen Ø ud mod Søndersund.	76	21	Paul Geltings dagbog 17. april 1939: "Drove westward along the southcoast of the island (JL: Godfred Hansen Ø) and up on its flat southwestern portion, "Sønderstrand"." (Knuth 1942, 136). "Shore on the south side of Godfred Hansens Ø. (Knuth 1942, 150). Navn efter beliggenheden.	Dansk NØGL-Eks 1938-39 ved Eigil Knuth.	Knuth E. 1942: Report on the Expedition and on subsequent Work at the Mørkefjord Station. Meddelelser om Grønland 126, (1), 1-159.		SØNDERSTRAND.	Nunat Aqqi.	
1130	23-01	SØNDERSUND.	Sund i Kong Frederik VIII Land; i den S-lige del af Dove Bugt, S for Godfred Hansen Ø. Mellem A. Stellings Sund* og Inderbredningen*.	76	20	"The sound south of Godfred Hansens Ø." (Knuth 1942, 150).	Dansk NØGL-Eks 1938-39 - Aflagt i ""Southern area of the expedition." (Knuth 1942, 159) som Söndersund.	Knuth E. 1942: Report on the Expedition and on subsequent Work at the Mørkefjord Station. Meddelelser om Grønland 126, (1), 1-159.		SØNDERSUND.	Nunat Aqqi.	
20528	22-11	SØNDRE MELLEMLAND.	Kystområdet næst-S-ligst i Hertugen af Orléans Land i Kong Frederik VIII Land. Mellem Blæsebræ i N og Sønderland i S.	78	21	"Southernmost part but one of Hertugen af Orléans Land." (Knuth 1942, 146).	Dansk NØGL-Eks 1938-39 ved Eigil Knuth.	Knuth E. 1942: Report on the Expedition and on subsequent Work at the Mørkefjord Station. Meddelelser om Grønland 126, (1), 1-159.		SØNDRE MELLEMLAND.	Nunat Aqqi.	
20580	23-04	TANDEN.	Fjeld i Kong Frederik VIII Land; i Daniel Bruun Land på S-siden af Mørkefjord. Den V-lige del af den fjeldryg som har Danmarksmonumentet mod Ø.	76	21	"Mountain formation in inner part of Mørkefjord, on the south side of the fjord." (Knuth 1942, 148).	Dansk NØGL-Eks 1938-39 ved Eigil Knuth.	Knuth E. 1942: Report on the Expedition and on subsequent Work at the Mørkefjord Station. Meddelelser om Grønland 126, (1), 1-159.		TANDEN.	Nunat Aqqi.	
20587	23-01	TANGODDEN.	Næs i Kong Frederik VIII Land på S-kysten af Daniel Bruun Land mod den N-lige del af Dove Bugt. Umiddelbart V for Gamma Havn-	76	20	"Headland to the west of the station, bounding Gamma Havn on the west." (Knuth 1942, 148).	Dansk NØGL-Eks 1938-39 ved Eigil Knuth - Aflagt i "Fig. 46. Sketch showing the surroundings of the Mørkefjord station." (Knuth 1942, 149).	Knuth E. 1942: Report on the Expedition and on subsequent Work at the Mørkefjord Station. Meddelelser om Grønland 126, (1), 1-159.		TANGODDEN.	Nunat Aqqi.	
20588	23-01	TERMOGRAFENGEN.	Eng i Kong Frederik VIII Land i den S-lige del af Daniel Bruun Land på N-kysten af Dove Bugt. NV for Gamma Havn.	76	20	"Meadow west of the station where Gelting's soil thermographs were found." (Knuth 1942, 148).	Dansk NØGL-Eks 1938-39 ved Eigil Knuth.	Knuth E. 1942: Report on the Expedition and on subsequent Work at the Mørkefjord Station. Meddelelser om Grønland 126, (1), 1-159.		TERMOGRAFENGEN.	Nunat Aqqi.	
20564	22-12	TERRASSEFJELD.	Fjeld i Kong Frederik VIII Land; i Okselandet på N-siden af Sælsøen. Mellem Terrassekløft mod Ø og Cirkuskløft mod V.	77	21	"Mountain on the north side of Sælsøen east of Cirkuskløft." (Knuth 1942, 148).	Dansk NØGL-Eks 1938-39 ved Eigil Knuth.	Knuth E. 1942: Report on the Expedition and on subsequent Work at the Mørkefjord Station. Meddelelser om Grønland 126, (1), 1-159.		TERRASSEFJELD.	Nunat Aqqi.	

Id	Dato	Stednavn	Beliggenhed	Bredde	Længde	Oprindelse	Navngiver	Særlig kilde	Arktisk foto	Grønlandsk stednavn	Navngiver GL	Betydning
20566	23-01	TERRASSEKLØFT.	Kløft i Kong Frederik VIII Land; i Okselandet på N-siden af Sælsøen. V for passagen mellem Annekssøen og Sælsøen.	77	20	Paul Geltings dagbog 15. juni 1939: "... when we tented at the trapper's hut in Terrasseklø̂ft (the westernmost hut in the lake)." (Knuth 1942, 140). "Ravine at the northernmost cove of Sælsøn, where a trapper's hut is situated." (Knuth 1942, 148). Den omtalte hytte er formentlig Midternæshytten, jvf. Mikkelsen, 2008, 480.	Dansk NØGL-Eks 1938-39 ved Eigil Knuth - Aflagt i "Southern area of the expedition." (Knuth 1942, 159) som Terrasseklöft.	Knuth E. 1942: Report on the Expedition and on subsequent Work at the Mørkefjord Station. Meddelelser om Grønland 126, (1), 1-159. Mikkelsen P.S. 2008: North-East Greenland 1908-60. The Trapper Era. Polarworld on behalf of the Scott Polar Research Institute. Cambridge.		TERRASSEKLØFT.	Nunat Aqqi.	
20594	23-01	TERRASSESØERNE.	5 søer i Kong Frederik VIII Land i den S-lige del af Daniel Bruun Land ud mod N-kysten af Dove Bugt. Søerne ligger mellem Stjernesøen og Sælsøen mod N omkring de øverste tilløb til Slyngelv.	76	20	"Five small lakes between the station and Brystet." (Knuth 1942, 149).	Dansk NØGL-Eks 1938-39 ved Eigil Knuth - Aflagt i "Fig. 46. Sketch showing the surroundings of the Mørkefjord station." (Knuth 1942, 149).	Knuth E. 1942: Report on the Expedition and on subsequent Work at the Mørkefjord Station. Meddelelser om Grønland 126, (1), 1-159.		TERRASSESØERNE.	Nunat Aqqi.	
804	23-01	TRANGSUND.	Sund i Kong Frederik VIII Land i den S-lige del af Dove Bugt; det snævre og krogede Ø-V gående sund mellem øen Tvillingerne i N og Ad.S. Jensen Land i S. På Danmark-Ex 1906-08 (Mylius-Erichsen) navngivet Vimmelskaftet*.	76	20	"Narrow sound between the island Tvillingerne and the land south of it." (Knuth 1942, 150).	Dansk NØGL-Eks 1938-39 - Aflagt i "Southern area of the expedition." (Knuth 1942, 159).	Knuth E. 1942: Report on the Expedition and on subsequent Work at the Mørkefjord Station. Meddelelser om Grønland 126, (1), 1-159.	09199 ++	TRANGSUND.	Nunat Aqqi.	
20542	22-11	TROLDEHAVEN.	Øgruppe i Kong Frederik VIII Land S for Storøen; mellem den S-ligste del af Jøkelbugt og havet.	77	18	Eigil Knuths dagbog 11.-12. juni 1939: "Camped at 6 a.m. among the skerries in Troldehaven south of Storøen." (Knuth 1942, 122). "Complex of islands south of Storøen." (Knuth 1942, 147).	Dansk NØGL-Eks 1938-39 ved Eigil Knuth - Aflagt i "Sketch map of Northeast Greenland from lat. 76° to lat. 83°" (Knuth 1942).	Knuth E. 1942: Report on the Expedition and on subsequent Work at the Mørkefjord Station. Meddelelser om Grønland 126, (1), 1-159.		TROLDEHAVEN.	Nunat Aqqi.	
17821	23-01	TROLDSØEN.	Sø i den centrale del af Kronprins Christian Land i Sødalen mellem Keglen i Ø og Palisaderne i V.	80	22	"The large lake occupying Sødalen, or, if there are several lakes, the northernmost of them, was called Troldsøen." (Nielsen 1941, 12-13). "The lake whence the river of Sødalen issues." (Knuth 1942, 146).	Dansk NØGL-Eks 1938-39 ved Eigil Nielsen - Aflagt i "Nordöstgrönland fra 79°45' til 82° n. Br." (Nielsen 1941) som Troldsöen.	Nielsen E. 1941: Remarks on the Map and the Geology of Kronprins Christians Land. Meddelelser om Grønland. 126, (2), 1-35. Knuth E. 1942: Report on the Expedition and on subsequent Work at the Mørkefjord Station. Meddelelser om Grønland 126, (1), 1-159.		TROLDSØEN.	Nunat Aqqi.	
20531	23-01	TUBORGFONDET LAND.	Landområde på Indlandsisen med nunatakker V for Nørre Mellemland i Hertugen af Orléans Land i Kong Frederik VIII Land.	78	22	"Nunatak Land west of Nørre Mellemland." (Knuth 1942, 147). Tuborgfondet sponsorerede kr. 20.000.	Dansk NØGL-Eks 1938-39 ved Eigil Knuth.	Knuth E. 1942: Report on the Expedition and on subsequent Work at the Mørkefjord Station. Meddelelser om Grønland 126, (1), 1-159.		TUBORGFONDET LAND.	Nunat Aqqi.	
23433	22-11	TVILLINGEØERNE.	Eli Knudsen Øer*.	79	18	"... næste Dag fandt vi vores gamle Lejrplads udenfor »Tvillingeøerne«, der var dukket frem som to mørke Pletter i Taagen lige i Kursretningen." (Knuth 1940, 162).	Dansk NØGL-Eks 1938-39 ved Eigil Knuth - Aflagt i "Sketch map of Northeast Greenland from lat. 76° to lat. 83°" (Knuth 1942) uden navn.	Knuth E. 1940: Under det nordligste Dannebrog. Gyldendalske Boghandel - Nordisk Forlag. København. Knuth E. 1942: Report on the Expedition and on subsequent Work at the Mørkefjord Station. Meddelelser om Grønland 126, (1), 1-159.		2		
20570	22-12	TVILLINGNÆS.	Næs i Kong Frederik VIII Land; på N-siden af Sælsøen, der hvor den knækker fra at være en Ø-V vendt sø til at gå mod S mod Dove bugt.	77	20	Paul Geltings dagbog 5. maj 1939: "Good going along the northern bank of Sælsøen past Trekroner to Tvillingnæs, where two musk-oxen were killed." (Knuth 1942, 137). "Double cape on the north side of Sælsøen, east of Depotkulle." (Knuth 1942, 148).	Dansk NØGL-Eks 1938-39 ved Eigil Knuth - Aflagt i "Southern area of the expedition." (Knuth 1942, 159).	Knuth E. 1942: Report on the Expedition and on subsequent Work at the Mørkefjord Station. Meddelelser om Grønland 126, (1), 1-159.		TVILLINGNÆS.	Nunat Aqqi.	

Id	Dato	Stednavn	Beliggenhed	Bredde	Længde	Oprindelse	Navngiver	Særlig kilde	Arktisk foto	Grønlandsk stednavn	Navngiver GL	Betydning
20556	22-11	TVÆRDALEN.	Dal i den SV-lige del af Kong Frederik VIII Land; i Okselandet strækkende sig fra V mod SØ med munding mod Annekssøen	77	21	Paul Geltings dagbog 4. juni 1939: "Sledged subsequently with an empty sledge into Tværdalen," (Knuth 1942, 139). "River valley running from the west across Okselandet towards the valley of Annekssøen." (Knuth 1942, 147).	Dansk NØGL-Eks 1938-39 berejst af Paul Gelting; formentlig navngivet af Eigil Knuth - Aflagt i "Southern area of the expedition." (Knuth 1942, 159).	Knuth E. 1942: Report on the Expedition and on subsequent Work at the Mørkefjord Station. Meddelelser om Grønland 126, (1), 1-159.		TVÆRDALEN.	Nunat Aqqi.	
17813	23-01	TÅGEFJELDENE.	Fjeldareal centralt i Kronprins Christian Land V for den NØ-SV gående indre del af Ingolf Fjord.	80	20	"The mountain range west of the southwestward directed part of Ingolfs Fjord has been called Taagefjældene," (Nielsen 1941, 12). "Mountain range along the west side of the innermost branch of Ingolfs Fjord." (Knuth 1942, 145).	Dansk NØGL-Eks 1938-39 ved Eigil Nielsen - Aflagt i "Nordöstgrönland fra 79°45' til 82° n. Br." (Nielsen 1941) som Taagefjældene.	Nielsen E. 1941: Remarks on the Map and the Geology of Kronprins Christians Land. Meddelelser om Grønland. 126, (2), 1-35. Knuth E. 1942: Report on the Expedition and on subsequent Work at the Mørkefjord Station. Meddelelser om Grønland 126, (1), 1-159.		TÅGEFJELDENE.	Nunat Aqqi,	
20550	23-04	VALDEMARSMUREN.	Fjeldryg i Kong Frederik VIII Land på grænsen mellem Germania Land i Ø og Søndermarken mod V. Strækker sig fra Flade Bugt i N mod S til Sælsøen.	77	20	"Western edge of the highland of which Søndermarken and Okselandet form parts." (Knuth 1942, 147). Det ser ud som om Knuth fejlagtigt skriver "Western" i stedet for "Eastern" jævnfør "Southern area of the expedition." (Knuth 1942, 159). Valdemarsmuren er en del af Danevirkes hovedvold. Bygget af Valdemar den Store (1131-82) i den sidste del af hans regeringstid. Muren er bygget af teglsten, og den var en udbygning af den tidligere Kampestensmur. Danevirke var grænsen mellem Danmark og Tyskland, og på samme måde er Valdemarsmuren her brugt om grænsen for Germania Land.	Dansk NØGL-Eks 1938-39 ved Eigil Knuth - Aflagt i "Southern area of the expedition." (Knuth 1942, 159).	Knuth E. 1942: Report on the Expedition and on subsequent Work at the Mørkefjord Station. Meddelelser om Grønland 126, (1), 1-159.		VALDEMARSMUREN.	Nunat Aqqi.	
17819	22-11	VESTFJELDET.	Fjeld i den centrale del af Kronprins Christian Land på N-siden af Sødalen nærmest Vandredalen.	80	21	"The eastern most mountain on the south side of Sødalen was called Portfjældet. And on the north side the mountains from east to west were named Nøglefjældet, Profilfjældet, Vestfjældet, and Palisaderne." (Nielsen 1941, 12). "Next mountain on the north side of Sødalen inside Profilfjældet." (Knuth 1942, 146).	Dansk NØGL-Eks 1938-39 ved Eigil Nielsen - Aflagt i "Nordöstgrönland fra 79°45' til 82° n. Br." (Nielsen 1941) som Vestfjældet.	Nielsen E. 1941: Remarks on the Map and the Geology of Kronprins Christians Land. Meddelelser om Grønland. 126, (2), 1-35. Knuth E. 1942: Report on the Expedition and on subsequent Work at the Mørkefjord Station. Meddelelser om Grønland 126, (1), 1-159.		VESTFJELDET.	Nunat Aqqi.	
20598	23-01	VESTRE SKANSE.	Høj i Kong Frederik VIII Land i den S-lige del af Daniel Bruun Land ud mod N-kysten af Dove Bugt og Slambugten. V for Pemmikankløft med Pemmikanelv.	76	20	"Plateau west of Pemmikanelv." (Knuth 1942, 149).	Dansk NØGL-Eks 1938-39 ved Eigil Knuth - Aflagt i "Fig. 46. Sketch showing the surroundings of the Mørkefjord station." (Knuth 1942, 149).	Knuth E. 1942: Report on the Expedition and on subsequent Work at the Mørkefjord Station. Meddelelser om Grønland 126, (1), 1-159.		VESTRE SKANSE.	Nunat Aqqi.	
20571	22-12	VIFTELV.	Elv i Kong Frederik VIII Land der afvander søerne S for Valdemarsmuren. På grænsen mellem Søndermarken og Storlandet.	77	20	"River on the north side of Sælsøen, east of Depotkulle." (Knuth 1942, 148). Oprindelse ukendt.	Dansk NØGL-Eks 1938-39 ved Eigil Knuth - Aflagt i "Southern area of the expedition." (Knuth 1942, 159).	Knuth E. 1942: Report on the Expedition and on subsequent Work at the Mørkefjord Station. Meddelelser om Grønland 126, (1), 1-159.		VIFTELV.	Nunat Aqqi.	

Id	Dato	Stednavn	Beliggenhed	Bredde	Længde	Oprindelse	Navngiver	Særlig kilde	Arktisk foto	Grønlandsk stednavn	Navngiver GL	Betydning
1206	22-12	VIGFUS DAL.	Dal i Kong Frederik VIII Land; i Daniel Bruun Land i fortsættelse af Mørkefjord mod V til Indlandsisen.	76	21	"Valley behind the head of Mørkefjord, called after the Icelandic member of J.P. Koch's expedition in 1913, Vigfus Sigurdsson." (Knuth 1942, 148). Vigfús Sigurðsson Grænlandsfari (1875-1950). Med på Louise Land-Eks 1912-13 (J.P. Koch) som særlig kyndig i behandlingen og føringen af Louise Land-Eks's islandske heste. Samværet med JPK, må have haft stor indflydelse på VS, for hans yngste søn (1924-96) blev døbt Jóhann Pétur Koch Vigfússon (Morgunbladid 18. sept. 1996). VS ernærede sig som bygningstømrer i Reykjavik. 1915 fyrmester på Reykjanes Fyr. 1925 tilbage til Reykjavik. 1929 Gotta ekspeditionen (Arsæll Arnason) til Ø-GL for at indfange moskuskalve, som skulle sættes ud i IS. Kalvene blev syge og døde efter ankomsten til IS. 1930-31 deltog VS sammen med islandske heste i Die Deutsche Grönland Expedition 1930/31 (Alfred Wegener) -"Eismitte"-ekspeditionen - til V-GL. Hestene blev brugt til at transportere udstyr fra kysten frem til basislejren ved Indlandsisen. VS og Alfred Wegener krydsede dalen næsten helt inde ved Indlandsisen i aug. 1912.	Dansk NØGL-Eks 1938-39 - Aflagt i "Map of Dove Bugt and Germania Land" (Knuth 1942).	Knuth E. 1942: Report on the Expedition and on subsequent Work at the Mørkefjord Station. Meddelelser om Grønland 126, (1), 1-159. Morgunbladid 18. sept. 1996.		VIGFUS DAL.	Nunat Aqqi.	
20607	23-01	VÆDERHORNET.	Fjeld i Kong Frederik VIII Land; forbjerget mod Ø på den halvø i Daniel Bruun Land S for Mørkefjordsbugt hvor fjeldet Væderen dominerer.	76	20	"Northeasternmost low point of Væderen." (Knuth 1942, 149).	Dansk NØGL-Eks 1938-39 ved Eigil Knuth.	Knuth E. 1942: Report on the Expedition and on subsequent Work at the Mørkefjord Station. Meddelelser om Grønland 126, (1), 1-159.		VÆDDERHORNET.	Nunat Aqqi.	
1230	23-01	WEGENER ØER.	Gruppe af små øer i den Ø-lige del af Kronprins Christian Land lidt indenfor mundingen af Ingolf Fjord SV for Kap Jungersen.	80	16	"The small group of islands in Ingolfs Fjord reached by the Thostrup-Wegener party has been named after Alfred Wegener." (Nielsen 1941, 12). ALFRED Lothar WEGENER (1880-1930). Født i Berlin, hvor han blev student i 1899. 1899 læste fysik, astronomi og meteorologi i Berlin ved Frederich Wilhelms Universitet, nu Humboldt Universitet og i Heidelberg og Innsbruck. 1904 doktor i astronomi og 1905 assistent ved det kgl. Aeronautiske observatorium i Lindenberg, hvor han også praktiserede ballonflyvning. 1906-08 Danmark-Ex som meteorolog, kartograf og glaciolog. 1909 docent ved universitetet i Marburg. 1912 doktor og publicerede sin teori om kontinenternes opståen. 1912-13 på Louise Land-Eks (J.P. Koch). 1913 gift med Else f. Köppen og privatdocent i Marburg. 1914 indkaldt som løjtnant til hæren og sendt til Vestfronten. Såret 2 gange og fra 1916 tjeneste som meteorolog i hæren. 1918 ansat ved Deutsche Seewarte i Hamburg som afdelingsleder for teoretisk meteorologi. 1922 på sørejse til Sydamerika for at studere vindforhold til søs. 1924 professor i Graz i meteorologi og geofysik. 1929 på rekognoscering i Uummannaq-distriktet som forberedelse til hans Die Deutsche Grönland Expedition 1930/31 til V-GL med stationer ved Uummannaq Fjord, på Indlandsisen og ved Scoresby Sund. AW omkom på isen, da han havde undsat station "Eismitte". "Islands in Ingolfs Fjord with Wegener's observation cairn," (Knuth 1942, 145).	Dansk NØGL-Eks 1938-39 - Eigil Nielsen - Aflagt i "Nordöstgrönland fra 79°45' til 82° n. Br." (Nielsen 1941). ALW benyttede øen som målestation under Danmark-Ex og byggede her en varde. "3. Mai. Mit leerem Schlitten nach einer Insel, die als Meßstation benutzt wird." (AI: 300/144/8, 3 maj 1907).	Nielsen E. 1941: Remarks on the Map and the Geology of Kronprins Christians Land. Meddelelser om Grønland 126, (2), 1-34. AI: 300/144/8: Danmark-Ekspeditionen/Alfred Wegener/Rückreise der Retourneringspartie II. Knuth E. 1942: Report on the Expedition and on subsequent Work at the Mørkefjord Station. Meddelelser om Grønland 126, (1), 1-159.		WEGENER ØER.	Nunat Aqqi.	
20522	23-01	ØSTKAP.	Forbjerg på Schnauder Ø i Kong Frederik VIII Land. Det Ø-ligste forbjerg.	78	19	"Capes on the altered Schnauders Ø." (Knuth 1942, 146). De øvrige forbjerge er Nordkap og Sydkap.	Dansk NØGL-Eks 1938-39 ved Eigil Knuth - Aflagt i "Sketch map of Northeast Greenland from lat. 76° to lat. 83°" (Knuth 1942).	Knuth E. 1942: Report on the Expedition and on subsequent Work at the Mørkefjord Station. Meddelelser om Grønland 126, (1), 1-159.		ØSTKAP.	Nunat Aqqi.	

Id	Dato	Stednavn	Beliggenhed	Bredde	Længde	Oprindelse	Navngiver	Særlig kilde	Arktisk foto	Grønlandsk stednavn	Navngiver GL	Betydning
20597	23-01	ØSTRE SKANSE.	Høj i Kong Frederik VIII Land i den S-lige del af Daniel Bruun Land ud mod N-kysten af Dove Bugt og Slambugten. Ø for Pemmikankløft med Pemmikanelv.	76	19	"Plateau east of Pemmikanelv." (Knuth 1942, 149).	Dansk NØGL-Eks 1938-39 ved Eigil Knuth - Aflagt i "Fig. 46. Sketch showing the surroundings of the Mørkefjord station." (Knuth 1942, 149).	Knuth E. 1942: Report on the Expedition and on subsequent Work at the Mørkefjord Station. Meddelelser om Grønland 126, (1), 1-159.		ØSTRE SKANSE.	Nunat Aqqi.	

Antal poster: 159

Stednavnelisterne er beskyttede i henhold til lov om ophavsret, og rettighederne tilhører Jan Løve. Hvis oplysninger fra listerne publiceres i anden sammenhæng, bedes følgende anført: "Copyright Jan Løve/Arktisk Institut".

Østgrønlandske Stednavne - fra den første kortlægning

Nordøstgrønlands ekspeditioner 1947-58 (L. Koch)

Version: 09-05-2023

Id	Dato	Stednavn	Beliggenhed	Bredde	Længde	Oprindelse	Navngiver	Særlig kilde	Arktisk foto	Grønlandsk stednavn	Navngiver GL	Betydning
1233	23-03	C.J. RING FJELDE.	Fjeldkæde i Kronprins Christian Land på S-kysten af Holm Land mod Hekla Sund.	80	18	Carl Johan Ring (1870-1918). Norsk styrmand. CJR havde sejlet 11 år i Ishavet og ved GL's Ø-kyst, heraf 6 år som styrmand i "Magdalena", Danmark-Ex's "Danmark", inden han i 1906-08 deltog i Danmark-Ex som islods. 1908 kaptajn på hvalfangeren "Samson" i Ishavet og ved GL. 1914 kaptajn i barken "Eglantine" der i juni 1918 blev angrebet af en tysk u-båd i Helgolandsbugten, og CJR omkom.	NØGL 1947-58 (L. Koch) - John Haller i 1956-58. JH navngav nogle lokaliteter til minde om deltagere i Danmark-Ex 1906-08, jf. Higgins (2010, 57) - Aflagt i "Tectonic Map of East Greenland Map I" (Haller 1970).	Higgins A.K. 2010: Exploration history and place names of northern East Greenland. Geological Survey of Denmark and Greenland Bulletin 21, 1-368. Haller J.1970: Tectonic Map of East Greenland (1:500.000). An Account of Tectonism, Plutonism, and Volcanism in East Greenland. Meddelelser om Grønland 171, 5, 1-286.		C.J. RING FJELDE.	Nunat Aqqi.	
2161	2-03	DANSKE ØER.	Øgruppe i den SØ-lige del af Jøkelbugten mellem Stigbøjlen i N og Gamma Ø i S.	78	19	Til minde om Danmark-Ex 1906-08 (Mylius-Erichsen) der som de første berejste Jøkelbugten.	NØGL 1947-58 (L. Koch) - John Haller i 1956-58. JH navngav nogle lokaliteter til minde om deltagere i Danmark-Ex 1906-08, jvf. Higgins (2010, 57) - Aflagt i "Tectonic Map of East Greenland Map II" (Haller 1970) som Danske Öer.	Higgins A.K. 2010: Exploration history and place names of northern East Greenland. Geological Survey of Denmark and Greenland Bulletin 21, 1-368. Haller J. 1970: Tectonic Map of East Greenland (1:500.000). An Account of Tectonism, Plutonism, and Volcanism in East Greenland. Meddelelser om Grønland 171, 5, 1-286.		DANSKE ØER.	Nunat Aqqi.	
17826	23-02	ELI KNUDSEN ØER.	2 øer i Kong Frederik VIII Land i den S-lige side af mundingen af Nioghalvfjersfjorden. Ø for bræfronten og NØ for Gamle Jim Øer.	79	18	Eli Knudsen (1913-1943) DK tømrer. Uddannet tømrer. Rejse til Argentina. 1940 ansat i Østgrønlands Fangstkompagni Nanok A/S og udsendt til Sandodden for sæsonen 1940-1941 som tømrer men blev fangstmand. 1941 medlem af Nordøstgrønlands slædepatrulje og stationeret på Ella Ø. Dræbt af en tysk patrulje ved Sandodden i marts 1943. Begravet ved Sandodden. Mindesmærke på Vestre Kirkegård i Kbh.	NØGL 1947-58 (Lauge Koch) - Formentlig ved David Malmquist (Higgins 2020, 162).	Higgins A.K. 2010: Exploration history and place names of northern East Greenland. Geological Survey of Denmark and Greenland Bulletin 21, 1-368.		ELI KNUDSEN ØER.	Nunat Aqqi.	
1235	23-03	FRITZ JOHANSEN Ø.	Mindre ø N for Ad.S. Jensen Land, mellem Trangsund i Ø og Inderbredningen i V.	76	21	Fritz Johansen (1882-1957). Søn af maleren Viggo Johansen (1851-1935), som Mylius-Erichsen kendte. Studerede biologi, zoologi og botanik ved Kbh.'s Universitet. 1906-08 Danmark-Ex med ansvar for studie af fisk og insekter. 1911 ved U.S. National Museum, derefter i Ottawa. 1913-18 deltager i en canadisk arktisk ekspedition ledet af Vilhjalmur Stefansson. Rejste selv på New Foundland og i Hudson Strædet. 1930 bosat i Kbh. 1931 rejse til V-GL.	NØGL 1947-58 (L. Koch) - John Haller i 1956-58. JH navngav nogle lokaliteter til minde om deltagere i Danmark-Ex 1906-08, jvf. Higgins (2010, 57) - Aflagt i "Tectonic Map of East Greenland Map II" (Haller 1970) som Frits Johansen Ö.	Higgins A.K. 2010: Exploration history and place names of northern East Greenland. Geological Survey of Denmark and Greenland Bulletin 21, 1-368. Haller J.1970: Tectonic Map of East Greenland (1:500.000). An Account of Tectonism, Plutonism, and Volcanism in East Greenland. Meddelelser om Grønland 171, 5, 1-286.		FRITZ JOHANSEN Ø.	Nunat Aqqi.	
2494	23-03	GRØNNEMARK ELV.	Elv i Nord Peary Land med munding i elven i Nornegæst Dal. Elven kommer fra N og er tæt ved V-siden af Grønnemark*.	83	34	"Wir untersuchen das Delta des grossen, von westen kommenden Flusses und gelangen bis zur Mündungsschlucht des Grönnemark Elv." (Fränkl 1955, 27).	NØGL 1947-58 (L. Koch) - Fränkl 1953 - aflagt i "Karten skizze mit der Marschroute und den wichtigsten, geographischen Namen." (Fränkl 1955).	Fränkl E. 1955: Rapport über die Durchquerung von Nord Peary Land (Nordgrönland) im Sommer 1953. Meddelelser om Grønland 103, (8), 1-61.		¤.		

Id	Dato	Stednavn	Beliggenhed	Bredde	Længde	Oprindelse	Navngiver	Særlig kilde	Arktisk foto	Grønlandsk stednavn	Navngiver GL	Betydning
2484	23-03	GRØNNEMARK.	N-S gående dalstrøg i Nord Peary Land N for deltaet i bunden af Fensal Vig.	83	34	"… das Thal Grönnemark, welches eine dichte Vegetation aufweist." (Fränkl 1953, 17). Beskrivende.	NØGL 1947-58 (L. Koch) - Fränkl 1953 - aflagt i "Karten skizze mit der Marschroute und den wichtigsten, geographischen Namen." (Fränkl 1955).	Fränkl E. 1955: Rapport über die Durchquerung von Nord Peary Land (Nordgrönland) im Sommer 1953. Meddelelser om Grønland 103, (8), 1-61.		¤.		
1234	16-04	GUSTAV THOSTRUP BJERGE.	Bjerg på på NV-lige del af Hovgaard Ø.	79	19	GUSTAV Gustavusen THOSTRUP (1877-1955). DK styrmand. 1893 marinens elevskole derefter koffardifart. 1906-08 Danmark-Ex 2. styrmand, hvor han i maj 1907 kortlagde Dijmphna Sund og må have set bjerget. 1912 islods i "Godthaab" der fragtede Louise Land-Eks 1912-13 (J.P. Koch) til Danmark Havn. 1913 ansat ved lodsvæsenet i Aalborg, fra 1936 som lodsformand. 1919 orlov for at føre A/S Østgrønlandsk Selskabs "Dagny" til GL, og orlov igen i 1921 og -22 for at føre "Teddy". 1929 medstifter af Nanok A/S.	NØGL 1947-58 (L. Koch) - John Haller i 1956-58. JH navngav nogle lokaliteter til minde om deltagere i Danmark-Ex 1906-08, jf. Higgins (2010, 57) - Aflagt i "Tectonic Map of East Greenland Map I" (Haller 1970) som Gustav Thostrup Bjerge.	Higgins A.K. 2010: Exploration history and place names of northern East Greenland. Geological Survey of Denmark and Greenland Bulletin 21, 1-368. Haller J.1970: Tectonic Map of East Greenland (1:500.000). An Account of Tectonism, Plutonism, and Volcanism in East Greenland. Meddelelser om Grønland 171, 5, 1-286.		GUSTAV THOSTRUP BJERGE.	Nunat Aqqi.	
2490	20-12	HELVETIA TINDE.	Fjeld bjergkæden Roosevelt Fjelde i Nord Peary Land V for Polkorridoren.	83	35	"Um uns werden die höchsten Gipfel Nord Peary Land Lands sichtbar, so auch die Eispyramide der »Helvetia Tinde«." (Fränkl 1955, 18). Helvetia Tinde er ca.. 1.929 moh og dermed det højeste fjeld i Roosevelt Fjelde. Navngivet som en hyldest til fædrelandet.	NØGL 1947-58 (L. Koch) - Fränkl 1953 - aflagt i "Karten skizze mit der Marschroute und den wichtigsten, geographischen Namen." (Fränkl 1955).	Fränkl E. 1955: Rapport über die Durchquerung von Nord Peary Land (Nordgrönland) im Sommer 1953. Meddelelser om Grønland 103, (8), 1-61.	#	HELVETIA TINDE.	Nunat Aqqi.	
2492	23-03	HÆNGEGLETSJER.	Gletsjer i Johannes V. Jensen Land i Peary Land på Ø-siden af Sands Fjord - mellem Lejrdalen og havet.	83	35	"Ein unerwartet auftretender Hängegletscher zwingt uns 200-300 m aufzusteigen, …" (Fränkl 1955, 21).	NØGL 1947-58 (L. Koch) - Fränkl 1953 - i "Karten skizze mit der Marschroute und den wichtigsten, geographischen Namen." (Fränkl 1955) er den nævnte omvej markeret.	Fränkl E. 1955: Rapport über die Durchquerung von Nord Peary Land (Nordgrönland) im Sommer 1953. Meddelelser om Grønland 103, (8), 1-61.		¤		
2491	23-03	LEJRDAL.	Dal i Johannes V. Jensen Land i Peary Land med munding på Ø-siden af Sands Fjord; midt mellen fjordens bund og munding.	83	35	"Kurz vor unserem Ziel, dem Delta von Lejrdalen, …" (Fränkl E. 1955, 19). Navnet afledt af, at der blev slået lejr i deltaet.	NØGL 1947-58 (L. Koch) - Fränkl 1953 - aflagt i "North Peary Land showing the route followed to Kap Moris Jesup." (Fränkl E.J. 1955) med angivelse af lejrpladsen.	Fränkl E. 1955: Rapport über die Durchquerung von Nord Peary Land (Nordgrönland) im Sommer 1953. Meddelelser om Grønland 103, (8), 1-61. Fränkl E.J. 1955: Crossing North Peary Land in summer 1953. Arctic 8, (3), 158-165.		¤.		
2481	20-12	MALCANTONE GLETSJER.	Gletsjer i Roosevelt Fjelde i Peary Land strækkende sig fra iskappen omkring Mary Peary Tinder mod SV til Polkorridoren.	83	34	Malcantone er et område i CH NV for Lugano. Formentlig Erdhart Fränkl's hjemstavn. Parallel til at EF aflægger Helvetia Tinde* som en hyldest til sit og den anden deltager i ekskursionen Fritz Müller (1926-1980)s fædreland.	NØGL 1947-58 (L. Koch) - Fränkl 1953 - aflagt i "Karten skizze mit der Marschroute und den wichtigsten, geographischen Namen." (Fränkl 1955).	Fränkl E. 1955: Rapport über die Durchquerung von Nord Peary Land (Nordgrönland) im Sommer 1953. Meddelelser om Grønland 103, (8), 1-61.	#	MALCANTONE GLETSJER.	Nunat Aqqi.	
1231	23-03	MANNICHE SØ.	Sø i den NV-lige del af Ad.S. Jensen Land, SØ for Inderbredningen.	76	21	Arner Ludvig Valdemar Manniche (1867-1957). 1890 lærer fra Jonstrup Seminarium, lærer i Ø-Jylland. 1896 lærer i Roskilde. 1906-08 Danmark-Ex som zoolog omfattende fugle og landpattedyr. 1909 konservator. 1919 medstifter af og bestyrelsesmedlem i A/S Østgrønlandsk Kompagni og til Ø-GL med "Dagny" for at etablere jagtstationer. 1924 direktør for biografen på St. Trianglen. I øvrigt forfatter af værker om fugle og pattedyr.	NØGL 1947-58 (L. Koch) - John Haller i 1956-58. JH navngav nogle lokaliteter til minde om deltagere i Danmark-Ex 1906-08, jvf. Higgins (2010, 57) - Aflagt i "Tectonic Map of East Greenland Map II" (Haller 1970) som Manniche Sö.	Higgins A.K. 2010: Exploration history and place names of northern East Greenland. Geological Survey of Denmark and Greenland Bulletin 21, 1-368. Haller J.1970: Tectonic Map of East Greenland (1:500.000). An Account of Tectonism, Plutonism, and Volcanism in East Greenland. Meddelelser om Grønland 171, 5, 1-286.		MANNICHE SØ.	Nunat Aqqi.	

Id	Dato	Stednavn	Beliggenhed	Bredde	Længde	Oprindelse	Navngiver	Særlig kilde	Arktisk foto	Grønlandsk stednavn	Navngiver GL	Betydning
2495	20-12	MODVINDGLETSJER.	Gletsjer i Nord Peary Land kommende fra Ø og med front mod Sydgletsjer S for Polkorridoren.	83	34	Fränkl har formentligt haft modvind her.	NØGL 1947-58 (L. Koch) - Fränkl 1953 - aflagt i "Karten skizze mit der Marschroute und den wichtigsten, geographischen Namen." (Fränkl 1955).	Fränkl E. 1955: Rapport über die Durchquerung von Nord Peary Land (Nordgrönland) im Sommer 1953. Meddelelser om Grønland 103, (8), 1-61.		MODVINDGLETSJER.	Nunat Aqqi.	
2482	23-03	NORD PEARY LAND.	Landområde i den NØ-lige del af Peary Land som danner et stort Ø-V liggende halvølignende isfrit landområde afgrænset mod N og Ø af McKinley Hav, mod S af Frederick E. Hyde Fjord, mod SV af Nordpasset og mod V af De Long Fjord Komplekset med O.B. Bøggild Fjord og Wild Sund. Fränkl har ikke på samme måde defineret Syd Peary Land, så det er formentligt resten af Peary Land. SPL medtages ikke her som en selvstændig lokalitet.	83	26	Beskrevet af Fränkl (1955, 8): "Nord Peary Land … ist eine Halbinsel, welche den nördlichsten Teil Grönlands und zugleich das nördlichste Land der Welt bildet. Die Halbinsel erstreckt sich in W-E Richtung von 27° W bis 40° W über ca. 180 km und weist Breiten zwischen 40 km und 70 km auf. Die Verbindung mit dem südlichen Pear Land liegt im Südwesten. Im Nord und Osten umgibt das Polarmeer Nord Peary Land, die Südgrenze bildet der Frederick E. Hyde Fjord und im Westen begrenzt das System des De Long Fjord die Halbinsel.".	NØGL 1947-58 (L. Koch) - Fränkl 1955.	Fränkl E. 1955: Rapport über die Durchquerung von Nord Peary Land (Nordgrönland) im Sommer 1953. Meddelelser om Grønland 103, (8), 1-61.	#	¤		
2488	22-03	NORDGLETSJER.	Gletsjer i Nord Peary Land i dalen med Polkorridoren og glidende mod N fra pashøjden = Polkorridoren til Sands Fjord.	84	33	Beskrivende.	NØGL 1947-58 (L. Koch) - Fränkl 1953 - aflagt i "Karten skizze mit der Marschroute und den wichtigsten, geographischen Namen." (Fränkl 1955).	Fränkl E. 1955: Rapport über die Durchquerung von Nord Peary Land (Nordgrönland) im Sommer 1953. Meddelelser om Grønland 103, (8), 1-61.		NORDGLETSJER.	Nunat Aqqi.	
2487	20-12	NORDPASSAGEN.	Polkorridoren*.	83	33	".. der von uns »Nordpassagen« (jetzt: Polkorridoren) genannten Passlücke…" (Fränkl 1955, 18).	NØGL 1947-58 (L. Koch) - Fränkl 1953 - aflagt i "Karten skizze mit der Marschroute und den wichtigsten, geographischen Namen." (Fränkl 1955).	Fränkl E. 1955: Rapport über die Durchquerung von Nord Peary Land (Nordgrönland) im Sommer 1953. Meddelelser om Grønland 103, (8), 1-61.		2		
2485	20-12	NYSNE GLETSJER.	Gletsjer i Nord Peary Land kommende fra NØ med front i dalen med Polkorridoren N for Grønnemark.	83	33	Der var formentlig faldet sne fornyligt på gletsjeren.	NØGL 1947-58 (L. Koch) - Fränkl 1953 - aflagt i "Karten skizze mit der Marschroute und den wichtigsten, geographischen Namen." (Fränkl 1955).	Fränkl E. 1955: Rapport über die Durchquerung von Nord Peary Land (Nordgrönland) im Sommer 1953. Meddelelser om Grønland 103, (8), 1-61.		NYSNE GLETSJER.	Nunat Aqqi.	
2489	20-12	PARADISFJELD.	Fjeld i Nord Peary Land Ø for Nordgletsjer og N for Polkorridoren.	83	35	"Die idyllische Umgebung lässt uns den Berg »Paradisfjeld« Taufen." (Fränkl 1955, 18).	NØGL 1947-58 (L. Koch) - Fränkl 1953 - aflagt i Karten skizze mit der Marschroute und den wichtigsten, geographischen Namen." (Fränkl 1955).	Fränkl E. 1955: Rapport über die Durchquerung von Nord Peary Land (Nordgrönland) im Sommer 1953. Meddelelser om Grønland 103, (8), 1-61.		PARADISFJELD.	Nunat Aqqi.	
2493	23-03	PLUTO ØER.	2 øer i Fensal Vig inderst i Frigg Fjord i Nord Peary Land. Øerne var tidligere hver for sig navngivet af DPLE som henholdsvis Ask Ø* og Embla Ø*.	83	34	Navngivet efter flyvevåbenets amfibiefly L853 "Pluto", der afhentede Fränkl og hans kollega i Fensal Vig. "Pluto" var et Catalina fly af typen PBY, model 5A købt i CAN i 1947. Det gjorde tjeneste til 1969, hvor det totalhavarerede ved en fejlbedømt landing ud for Gilleleje. Ved afhentningen af holdet den 11. aug. 1953 var "Pluto" under kommando af kaptajn Pedersen, og den havde Lauge Koch ombord.	NØGL 1947-58 (L. Koch) - Fränkl 1953 - aflagt i "Karten skizze mit der Marschroute und den wichtigsten, geographischen Namen." (Fränkl 1955). KVUG autoriserede navnet 3. juni 1954, og annullerede efter henvendelse fra Eigil Knuth (RA) autorisationen 3. maj 1957 og bibeholdt navnene Ask Ø og Embla Ø som autoriseret 30. sept. 1953	Fränkl E. 1955: Rapport über die Durchquerung von Nord Peary Land (Nordgrönland) im Sommer 1953. Meddelelser om Grønland 103, (8), 1-61. RA: Stednavneudvalget for Grønland; løbenr. 17.		¤.		
2496	22-09	SORTEVÆG.	Fjeldvæg i Nord Peary Land på Ø-siden af Nordgletsjer og med front mod denne.	83	34	Beskrivende: "Rostfarben anwitternde, stärk Pyrit-haltige Phyllite und dunkle Kalkmarmore, beide intensiv gefältelt, bauen diese Serie auf. Siebildet die mächtige Wand »Sortevæg« (Schwarze Wand), die plötzlich am inneren Sands Fjord aufsteigt." (Fränkl 1955, 48).	NØGL 1947-58 (L. Koch) - Fränkl 1953 - aflagt i "Karten skizze mit der Marschroute und den wichtigsten, geographischen Namen." (Fränkl 1955) som Sorte Væg, men autoriseret som Sortevæg	Fränkl E. 1955: Rapport über die Durchquerung von Nord Peary Land (Nordgrönland) im Sommer 1953. Meddelelser om Grønland 103, (8), 1-61.	#	SORTEVÆG.	Nunat Aqqi.	

Id	Dato	Stednavn	Beliggenhed	Bredde	Længde	Oprindelse	Navngiver	Særlig kilde	Arktisk foto	Grønlandsk stednavn	Navngiver GL	Betydning
2497	23-03	SYD PEARY LAND.	Peary Land S for Frederick H. Hyde Fjord.	82	21	Nævnt af Fränkl men ikke klart defineret.	NØGL 1947-58 (L. Koch) - Fränkl 1955.	Fränkl E. 1955: Rapport über die Durchquerung von Nord Peary Land (Nordgrönland) im Sommer 1953. Meddelelser om Grønland 103, (8), 1-61.	#	¤.		
2486	20-12	SYDGLETSJER.	Gletsjer i Nord Peary Land i dalen med Polkorridoren og strækkende sig fra pashøjden = Polkorridoren mod S.	83	34	Beskrivende.	NØGL 1947-58 (L. Koch) - Fränkl 1953 - aflagt i "Karten skizze mit der Marschroute und den wichtigsten, geographischen Namen." (Fränkl 1955).	Fränkl E. 1955: Rapport über die Durchquerung von Nord Peary Land (Nordgrönland) im Sommer 1953. Meddelelser om Grønland 103, (8), 1-61.		SYDGLETSJER.	Nunat Aqqi.	
2162	23-03	TOBIAS GLETSJER.	Gletsjer i Kronprins Christian Land umiddelbart V for Amdrup Land. Gletsjeren glider mod SV ud i Ingolf Fjord.	80	19	Tobias Otto Mikael Gabrielsen (1878-1945). Biografi ved Tobias Dal*.	NØGL 1947-58 (L. Koch) - John Haller i 1956-58. JH navngav nogle lokaliteter til minde om deltagere i Danmark-Ex 1906-08, jvf. Higgins (2010, 57) - Aflagt i "Tectonic Map of East Greenland Map I" (Haller 1970) som Tobias Gletscher.	Higgins A.K. 2010: Exploration history and place names of northern East Greenland. Geological Survey of Denmark and Greenland Bulletin 21, 1-368. Haller J.1970: Tectonic Map of East Greenland (1:500.000). An Account of Tectonism, Plutonism, and Volcanism in East Greenland. Meddelelser om Grønland 171, 5, 1-286.		TOBIAS GLETSJER.	Nunat Aqqi.	
2498	20-12	ULVEBAKKERNE. (NØGL).	Ulvehøjene*.	83	34	Fränkl og Müller vandrede mod Ø fra mundingen af Sands Fjord, og "…etwa 6 km vor Kap Morris Jesup sichtet F. Müller ein Tier, welches uns auf einer landeinwärts gelegenen Felskante vervolgt. Es ist ein weisser Polarwolf, der uns eine Zeit lang begleitet." (Fränkl 1955, 21-22). Ulven inspirerede til stednavnet.	NØGL 1947-58 (L. Koch) - Fränkl 1953 - aflagt i "Karten skizze mit der Marschroute und den wichtigsten, geographischen Namen." (Fränkl 1955).	NØGL 1947-58 (L. Koch) - Fränkl 1953 - aflagt i "Karten skizze mit der Marschroute und den wichtigsten, geographischen Namen." (Fränkl 1955).		2		
2163	23-01	WEINSCHENCK Ø.	Ø i Kong Frederik VIII Land i den S-ligste del af Jøkelbugten i mundingen af den fjord som Kofoed-Hansen Bræ munder ud i. Ø for Sønderland.	77	21	Ivar Kjerulf Weinschenck (1882-1963). Biografi ved Kap Weinschenck*.	NØGL 1947-58 (L. Koch) - John Haller i 1956-58. JH navngav nogle lokaliteter til minde om deltagere i Danmark-Ex 1906-08, jvf. Higgins (2010, 57) - Aflagt i "Tectonic Map of East Greenland Map II" (Haller 1970) som Weinschenck Ö.	Higgins A.K. 2010: Exploration history and place names of northern East Greenland. Geological Survey of Denmark and Greenland Bulletin 21, 1-368. Haller J.1970: Tectonic Map of East Greenland (1:500.000). An Account of Tectonism, Plutonism, and Volcanism in East Greenland. Meddelelser om Grønland 171, 5, 1-286.		WEINSCHENCK Ø.	Nunat Aqqi.	
2164	23-03	AAGE BERTELSEN GLETSJER.	Gletsjer i Holm Land med front mod knækket i Hekla Sund NV for Lynn Ø.	80	19	Aage Bertelsen (1873-1945). - Biografi ved Kap Aage Bertelsen*.	NØGL 1947-58 (L. Koch) - John Haller i 1956-58. JH navngav nogle lokaliteter til minde om deltagere i Danmark-Ex 1906-08, jf. Higgins (2010, 57) - Aflagt i "Tectonic Map of East Greenland Map I" (Haller 1970) som Aage Bertelsen Gletscher.	Higgins A.K. 2010: Exploration history and place names of northern East Greenland. Geological Survey of Denmark and Greenland Bulletin 21, 1-368. Haller J.1970: Tectonic Map of East Greenland (1:500.000). An Account of Tectonism, Plutonism, and Volcanism in East Greenland. Meddelelser om Grønland 171, 5, 1-286.		AAGE BERTELSEN GLETSJER.	Nunat Aqqi.	

Antal poster: 26

Stednavnelisterne er beskyttede i henhold til lov om ophavsret, og rettighederne tilhører Jan Løve. Hvis oplysninger fra listerne publiceres i anden sammenhæng, bedes følgende anført: "Copyright Jan Løve/Arktisk Institut".

Østgrønlandske Stednavne - fra den første kortlægning

The Royal Naval East Greenland Expedition 1966 (Stocken)

Version: 09-05-2023

Id	Dato	Stednavn	Beliggenhed	Bredde	Længde	Oprindelse	Navngiver	Særlig kilde	Arktisk foto	Grønlandsk stednavn	Navngiver GL	Betydning
2187	23-04	BIG THUMP.	Fjeld i den S-lige del af Kong Christian IX Land SØ for Midgårdgletsjer mellem Sølverbjerg og Håbets Gletsjer. Umiddelbart Ø for Sølverbjerg	66	36	Ukendt, formentlig en lighed med en tommelfinger. Fjeldet blev besteget af Royal Naval East Greenland Expedition.	Royal Naval 1966. Aflagt i "Fig. 3: Conniats Bjerg" (Thomas, Wallis et al, 1966).	Thomas M.B., Wallis R.H. et al 1966: Report on the Royal Naval East Greenland Expedition 1966.		¤.		
2185	23-04	COL DE FINGER.	Fjeldsaddel i Schweizerland i den S-lige del af Kong Christian IX land som strækker sig som en finger mod NØ fra Stocken Bjerg.	66	37	Fjeldsadlen blev brugt som adgangsvej til Stocken Bjerg.	Royal Naval 1966. Aflagt i "Fig. 4: N.E. Schweizerland" (Thomas, Wallis et al, 1966).	Thomas M.B., Wallis R.H. et al 1966: Report on the Royal Naval East Greenland Expedition 1966.	#	¤.		
2189	23-04	FILM BJERG.	Fjeld i den S-lige del af Kong Christian IX Land SØ for Midgårdgletsjer. Øverst på Håbets Gletsjer mellem Badeuil Bjerg og nærmest Conniat Bjerg.	66	36	På fjeldet optog Royal Naval East Greenland Expedition scener til en film, mens fjeldet blev besteget.	Royal Naval 1966. Aflagt i "Fig. 3: Conniats Bjerg" (Thomas, Wallis et al, 1966) som Film Bjoerg.	Thomas M.B., Wallis R.H. et al 1966: Report on the Royal Naval East Greenland Expedition 1966.		¤.		
2183	23-04	FISHWICK BJERG.	Fjeld i Schweizerland i den S-lige del af Kong Christian IX Land i fjeldpartiet med Stocken Bjerg. Fjeldet ligger øverst på Garden's Glacier*, Ø for Stocken Bjerg.	66	36	Den ene af fjeldets tinder ligner en fisk. Fjeldet blev besteget af Royal Naval East Greenland Expedition.	Royal Naval 1966. Aflagt i "Fig. 4: N.E. Schweizerland" (Thomas, Wallis et al, 1966) som Fishwick Bjoerg.	Thomas M.B., Wallis R.H. et al 1966: Report on the Royal Naval East Greenland Expedition 1966.		¤.		
2130	19-05	GARDEN BJERG.	Fjeld centralt i Schweizerland i den S-lige del af Kong Christian IX Land SV for Mont Forel mellem Juragletsjeren og Fenrisgletsjer. Suisse-Ex 1912-13 (Quervain) navngav fjeldet Daugaard Jensens Fjeld*.	66	37	Til minde om oversergent Peter J. Garden (1937-1966), Royal Navy, der deltog i ekspeditionen. PJG omkom 4. aug. 1966 efter et forsøg på sammen med 3 andre at nå toppen af et ca. 1850 m højt fjeld knap 2 km SØ for Conniat Bjerg. Forsøget blev afbrudt, da den forreste i holdet faldt, men blev reddet af sit reb. Han var tilsyneladende ikke kommet til skade, men det blev besluttet af afbryde forsøget og klatre ned. De havde efterladt ski på gletsjeren ved foden af fjeldet. PJG og en anden startede tilbageturen på gletsjeren. PJG var til fods, og da de kom til et område med kløfter, ville PJG teste sneens bæreevne i en lavning. Her sank han langsomt igennem og forsvandt gennem et lille hul. En af de andre kravlede godt sikret frem til hullet, og han kunne skimte PJG, der lå på maven knap 30 m nede. PJG reagerede ikke på kalden. De hentede hjælp fra baselejren, og det lykkedes en at komme ned til PJG. PJG var kold, reagererede ikke på stimuli, og havde fået smadret hjerneskallen. PJG blev erklæret for død, og det blev anset for at være for farligt at bjærge liget. Dagen efter samledes alle på en klippe tæt ved ulykkesstedet til en mindehøjtidelighed, som sluttede med, at de byggede en varde. Selve Garden Bjerg blev efterfølgende besteget 21. aug. 1966 af 4 af ekspeditionens medlemmer.	Royal Naval 1966. Navngivet af ekspeditionen via den britiske ambassade i DK, der skrev til udenrigsministeriet, at "… during the course of the Royal Naval East Greenland Expedition, 1966, Lieutenant Commander Christopher Maitland Stocken and Chief Petty Officer Garden were killed as a result of climbing accidents. It is requested that the two highest peaks climbed; numbers 9 (point 2520) and 16 (Point 2500) which are described in the appendix III of the Report on the Royal Naval East Greenland Expedition 1966, be named "Stockenbjerg" and "Gardenbjerg" respectively in permanent memory of those who died." (NAA-arkiv). KVUG (Stednavneudvalget) autoriserede navnene den 18. jan. 1968. Aflagt i "Fig. 4: N.E. Schweizerland" (Thomas, Wallis et al, 1966) som Garden Bjoerg.	NAA-arkiv: Referat af Stednavneudvalgets møde 16. jan. 1968. Thomas M.B., Wallis R.H. et al 1966: Report on the Royal Naval East Greenland Expedition 1966.	#	GARDEN BJERG.	Nunat Aqqi.	
2133	23-04	GARDEN'S GLACIER.	Gletsjer i Schweizerland i den S-lige del af Kong Christian IX Land SV for Mont Forel gående fra Stocken Bjerg mod NØ til Femstjernen.	66	36	Formentlig til minde om medlem af ekspeditionen Peter J. Garden (1937-66). Biografi ved Garden Bjerg*.	Royal Naval 1966. Aflagt i "Fig. 4: N.E. Schweizerland" (Thomas, Wallis et al, 1966).	Thomas M.B., Wallis R.H. et al 1966: Report on the Royal Naval East Greenland Expedition 1966.	#	¤.		
2188	23-04	LITTLE THUMP.	Fjeld i den S-lige del af Kong Christian IX Land SØ for Midgårdgletsjer mellem Sølverbjerg og Håbets Gletsjer. Det mindste fjeld i rækken Sølverbjerg, Big Thump, The Wedge og så Little Thump nærmest Håbets Gletsjer	66	36	Ukendt, formentlig en lighed med en tommelfinger. Fjeldet blev besteget af Royal Naval East Greenland Expedition.	Royal Naval 1966. Aflagt i "Fig. 3: Conniats Bjerg" (Thomas, Wallis et al, 1966).	Thomas M.B., Wallis R.H. et al 1966: Report on the Royal Naval East Greenland Expedition 1966.		¤.		

Id	Dato	Stednavn	Beliggenhed	Bredde	Længde	Oprindelse	Navngiver	Særlig kilde	Arktisk foto	Grønlandsk stednavn	Navngiver GL	Betydning
2180	23-03	PROSPECT.	Fjeld i Schweizerland i den S-lige del af Kong Christian IX Land N for Garden's Glaciers munding i Juragletsjeren. Det NV-lige hjørne af Femstjernen.	66	36	Fjeldet blev besteget af Royal Naval som det andet i Schweizerland for at få overblik = prospekt.	Royal Naval 1966. Aflagt i "Fig. 4: N.E. Schweizerland" (Thomas, Wallis et al, 1966).	Thomas M.B., Wallis R.H. et al 1966: Report on the Royal Naval East Greenland Expedition 1966.		¤.		
2190	23-04	STAC POLLY.	Fjeld i den S-lige del af Kong Christian IX Land SØ for Midgårdgletsjer. Øverst på Håbets Gletsjer mellem Badeuil Bjerg og Conniat Bjerg. Nærmest Badeuil Bjerg.	66	36	På fjeldet optog Royal Naval East Greenland Expedition scener til en film, mens fjeldet blev besteget. Nabo til Film Bjerg, hvor der også blev optaget film.	Royal Naval 1966. Aflagt i "Fig. 3: Conniats Bjerg" (Thomas, Wallis et al, 1966).	Thomas M.B., Wallis R.H. et al 1966: Report on the Royal Naval East Greenland Expedition 1966.		¤.		
2131	19-05	STOCKEN BJERG.	Fjeld i Schweizerland i den S-lige del af Kong Christian IX Land SV for Mont Forel midt mellem Femstjernen og Fenrisgletsjer. Suisse-Ex 1912-13 (Quervain) navngav fjeldet Danskernes Fjeld*.	66	37	Til minde om orlogskaptajn CHRISTOPHER Maitland STOCKEN (1922-1966). D.S.C., Royal Navy, der var ekspeditionsleder. CS omkom 24. aug. 1966 under et forsøg på sammen med 3 andre at nå toppen af punkt 2200 på V-siden af Femstjernen i fjeldpartiet mellem Franche Comté Gletsjer og Juragletsjeren. Forsøget blev afbrudt pga. dårligt vejr. Under nedstigningen blev der udløst et stenskred, der ramte CS, der fik knust sin hjelm og fik kvæstelser i hovedet. Da han blev fundet, var han bevidstløs og stærkt blødende. 2 af de andre sikrede ham, mens den 3. gik efter hjælp. De fik CMS sænket ned til gletsjeren og begyndte at bære CMS tilbage til lejren. Under et hvil konstaterede de, at CMS var død. Den følgende dag blev han begravet i en kløft, og der blev bygget en varde synlig fra Femstjernen. Stocken Bjerg blev besteget 18. aug. 1966 af CMS og 5 af ekspeditionens medlemmer.	Royal Naval 1966. Navngivet af ekspeditionen via den britiske ambassade i DK, der skrev til udenrigsministeriet, at "… during the course of the Royal Naval East Greenland Expedition, 1966, Lieutenant Commander Christopher Maitland Stocken and Chief Petty Officer Garden were killed as a result of climbing accidents. It is requested that the two highest peaks climbed; numbers 9 (point 2520) and 16 (Point 2500) which are described in the appendix III of the Report on the Royal Naval East Greenland Expedition 1966, be named "Stockenbjerg" and "Gardenbjerg" respectively in permanent memory of those who died." (NAA-arkiv). KVUG (Stednavneudvalget) autoriserede navnene den 18. jan. 1968. Aflagt i "Fig. 4: N.E. Schweizerland" (Thomas, Wallis et al, 1966) som Stockenbjoerg.	NAA-arkiv: Referat af Stednavneudvalgets møde 16. jan. 1968. Thomas M.B., Wallis R.H. et al 1966: Report on the Royal Naval East Greenland Expedition 1966.	#	STOCKEN BJERG.	Nunat Aqqi.	
2184	23-04	THE MAIDEN.	Fjeld i Schweizerland i den S-lige del af Kong Christian IX Land på S-siden af Garden's Glacier* på en fjeldkam, der går fra NV mod SØ.	66	36	Ukendt. Fjeldet blev besteget af Royal Naval East Greenland Expedition.	Royal Naval 1966. Aflagt i "Fig. 4: N.E. Schweizerland" (Thomas, Wallis et al, 1966).	Thomas M.B., Wallis R.H. et al 1966: Report on the Royal Naval East Greenland Expedition 1966.		¤.		
2181	23-04	THE OLD LADY.	Fjeld i Schweizerland i den S-lige del af Kong Christian IX Land i massivet N for Franche Comté Gletsjers start ved Femstjernen. Fjeldet ligger i massivets V-lige del og S for Garden's Glacier*.	66	36	Ukendt, men fjeldet danner sammen med nabofjeldet The Old Man et par. Fjeldet blev besteget af Royal Naval East Greenland Expedition.	Royal Naval 1966. Aflagt i "Fig. 4: N.E. Schweizerland" (Thomas, Wallis et al, 1966).	Thomas M.B., Wallis R.H. et al 1966: Report on the Royal Naval East Greenland Expedition 1966.		¤.		
2182	23-04	THE OLD MAN.	Fjeld i Schweizerland i den S-lige del af Kong Christian IX Land i massivet N for Franche Comté Gletsjers start ved Femstjernen. Fjeldet ligger lige S for massivets højeste punkt og S for Garden's Glacier*.	66	36	Ukendt, men fjeldet danner sammen med nabofjeldet The Old Lady et par. Fjeldet blev besteget af Royal Naval.	Royal Naval 1966. Aflagt i "Fig. 4: N.E. Schweizerland" (Thomas, Wallis et al, 1966).	Thomas M.B., Wallis R.H. et al 1966: Report on the Royal Naval East Greenland Expedition 1966.		¤.		
2191	23-04	THE PYRAMID.	Fjeld i den S-lige del af Kong Christian IX Land SØ for Midgårdgletsjer. Ø for Håbets Gletsjer mellem Badeuil Bjerg i NV og Henry Leon Bjerg i SØ.	66	36	Ukendt. Fjeldet blev besteget af Royal Naval East Greenland Expedition.	Royal Naval 1966. Aflagt i "Fig. 3: Conniats Bjerg" (Thomas, Wallis et al, 1966).	Thomas M.B., Wallis R.H. et al 1966: Report on the Royal Naval East Greenland Expedition 1966.		¤		
2186	23-04	THE WEDGE.	Fjeld i den S-lige del af Kong Christian IX Land SØ for Midgårdgletsjer mellem Sølverbjerg og Håbets Gletsjer. Mellem Big Thump og Little Thump.	66	36	Ukendt. Fjeldet blev besteget af Royal Naval East Greenland Expedition.	Royal Naval 1966. Aflagt i "Fig. 3: Conniats Bjerg" (Thomas, Wallis et al, 1966).	Thomas M.B., Wallis R.H. et al 1966: Report on the Royal Naval East Greenland Expedition 1966.	#	¤		

Antal poster: 15

Stednavnelisterne er beskyttede i henhold til lov om ophavsret, og rettighederne tilhører Jan Løve. Hvis oplysninger fra listerne publiceres i anden sammenhæng, bedes følgende anført: "Copyright Jan Løve/Arktisk Institut".

Østgrønlandske Stednavne - fra den første kortlægning

Enkelt stednavne givet før 1822

Version: 08-05-2023

Id	Dato	Stednavn	Beliggenhed	Bredde	Længde	Oprindelse	Navngiver	Særlig kilde	Arktisk foto	Grønlandsk stednavn	Navngiver GL	Betydning
1112	11-08	ALLUMLENGRI.	Ollumlengri*.	70	22		1822A - Ukendt nordbo.			1		
794	22-04	BLÅSERK.	Rigny Bjerg*.	69	26	Fra nordboerne. Formentlig et beskrivende navn afledt af, at bjergtoppen rejste sig som en mørk nunatak over den hvide is. Tornøe argumenterer (1935, 441), at Eirik Raude søgte det land, som Gunnbjørn havde set samtidigt med, at han kunne se Snæfellsjökull i IS. I dette land ligger et fjeld, der "er både blått og høit og svarer fullstendig til betegnelsen Blåserk"	1822A - Ukendt nordbo. J.K. Tornøe (1944, 32-34) har analyseret sagaer, sejladsforskrifter mv. og sejlet i Danmark Stræde. JKT konkluderer, at nordboernes Blåserk er det nuværende knap 2400 m høje Rigny Bjerg*. Det bemærkes, at tidligere forfattere har fundet frem til andre placeringer af Blåserk.	Tornøe, J.K. 1944: Lysstreif over Noregsveldets historie. Norges Svalbard- og Ishavs-undersøgelser. Meddelelser 56, 1-218. Tornøe J.K. 1935: Hvitserk og Blåserk. Norsk Geografisk Tidsskrift 5, 429-443.		2		
17798	22-04	BLÅSERKJØKULEN.	Gletsjer i Kong Christian IX Land Nord på S-siden af Rigny Bjerg* (Blåserk*). Gletsjeren glider ned i Sortebræ.	69	26	"Ser vi nu på Rignyfjellet, viser det sig, at det stiger op av en mektig bre eller jøkul. Det er da meget naturlig, at når fjellet kaltes Blåserk, så fik breen, jøkulen som omgav fjellet, navn efter dette - altså jøkulen Blåserk eller Blåserkjøkulen." (Tornøe 1935, 442).	1822A - Ukendt nordbo. J.K. Tornøe (1944, 32-34) har analyseret sagaer, sejladsforskrifter mv. og sejlet i Danmark Stræde. JKT konkluderer, at nordboernes Blåserk er det nuværende knap 2400 m høje Rigny Bjerg*.	Tornøe J.K. 1935: Hvitserk og Blåserk. Norsk Geografisk Tidsskrift 5, 429-443. Tornøe, J.K. 1944: Lysstreif over Noregsveldets historie. Norges Svalbard- og Ishavs-undersøgelser. Meddelelser 56, 1-218.		¤.		
302	23-03	BONTEKOE Ø.	Markant ø i bugten ud for mundingen af Kejser Franz Joseph Fjord. Aflagt i "A Chart of original Surveys and Discoveries. - Made on the East coast of Greenland in the ship Baffin of Liverpool. When on a Whaling Voyage in the Summer of 1822" (Scoresby 1823) som Bontekoe Island, men så langt mod N, at Scoresby kan have forvekslet øen med Kap Broer Ruys på Hold with Hope. Scoresbys Kap Humboldt kan have været Bontekoe Ø. Aflagt i "Chart of the East Coast of Greenland from observations in HM Ship Griper Douglas Charles Clavering, F.R.S. Commander 1823 and in the Baffin Whaler William Scoresby, F.R.S.E. Commander 1822" (Claverings 1830) kort tilnærmelsesvist korrekt. Flyttet af Ryder (1895, 150) "c. 8 Kvml. NNO.-lig retning" til nogenlunde nuværende placering.	73	21	Formentligt navnet på hvalfangerskibet "Bontekoe", der i 1658 og i 1660 sejlede fra Amsterdam for at gå på hvalfangst ved GL. Øen eller et fjeld kan være sigtet fra skibet. Skibet kan være opkaldt efter den hollandske navigatør Willem Ysbrandtzoon Bontekoe (1587-1657), der er kendt for en rejse til østen 1618-25. Der var mange hollandske skibe, der hed Bontekoe, som betyder "Den plettede ko".	1822A - Hvalfangeren "Bontekoe" 1658 eller 1660 formentlig. Navnet optræder på Hendrick Donckers kort fra 1663.	Hendrick Donckers kort fra 1663 i Svalbardsamlingen udstillet på Galleri Svalbard i Longyearbyen 2008. Clavering D.C. (Communicated by James Smith) 1830: Journal of a Voyage to Spitzbergen and the East Coast of Greenland, in His Majesty's Ship Griper. The Edinburgh new Philosophical Journal 9, (April-June), 1-30. Ryder, C. 1895: Beretning om den østgrønlandske Expedition 1891-92. Meddelelser om Grønland 17, (1), 1-160. Scoresby W. jr. 1823: Journal of a Voyage to the northern Whale-Fishery; including Researches and Discoveries on the eastern Coast of west Greenland, made in the Summer 1822, in the Ship Baffin of Liverpool. Archibald Constable and Co, Edinburgh and Hurst, Robinson and Co, London.	40072 ++	BONTEKOE Ø.	Nunat Aqqi.	
801	11-08	BREDEFJORD. (1822A).	Dove Bugt*.	76	19	Tornøe (1944, 48-49) bestemmer Bredefjords beliggenhed i forhold til Korsøer*.	1822A - Ukendt nordbo. J.K. Tornøe (1944, 48-49) har analyseret sagaer, beretninger fra fangstmænd, sejladsforskrifter, kort mv. JKT bemærker, at ingen tidligere forfattere har fundet frem til så nordlig en beliggenhed.	Tornøe, J.K. 1944: Lysstreif over Noregsveldets historie. Norges Svalbard- og Ishavs-undersøgelser. Meddelelser 56, 1-218.		2		

Id	Dato	Stednavn	Beliggenhed	Bredde	Længde	Oprindelse	Navngiver	Særlig kilde	Arktisk foto	Grønlandsk stednavn	Navngiver GL	Betydning
2476	20-12	CAP CHRISTIAN. (1822A).	Kap Farvel*. I Nunat Aqqi og andre kort er der aflagt et Cap Christian/Kangersivasik ca. 8 km VNV for Kap Farvel og ca. 2' længere mod N. Dette navn ser ud til at stamme fra John Cunningham, men jeg ved det ikke. For mig er det væsentligste, at det var JC's intention at navngive GL's S-ligste punkt. Cap Christian er aflagt i "Kong Frederik den Sjettes Kyst" (Graah 1832). Nuværende Cap Christian ligger V for det område, som denne database omfatter.	59	41	"Efter en heldig Seilads over det Atlantiske Hav fik man allerede den 30te Mai fra Trost, … på 59° 50' N. Br. det Sydligste af Grönland i Sigte, hvilket man til Ære for Kongen gav Navn af Cap Christian." (Pingel 1845, 672). Kongen er Christian IV (Christian IV Gletsjer*). Det sydligste af Grønland er Kap Farvel*, men det er formentligt det umddelbart nord for liggende høje og markante forbjerg Uummannarsauq, som JC har sigtet fra "Trost". Se også Kap Farvel*.	1822A - John Cunningham 1605 - JC (1575-1651) var skotte og officer i den danske flåde og leder af Christian IV's første Grønlands ekspedition og kaptajn i "Trost". Aflagt som den S-ligste navngivne lokalitet på SV-kysten i "Grønlandia" (Dam 326-327) kompileret ca. 1625 af en ukendt. Aflagt som den S-ligste lokalitet i GL som "Cap Du Prins Christian" i "Charten über den Nordlichen Ocean nebst Grönland, Island, Ferröe, Finmarchen etc." (Dam 328-329) kompileret ca.. 1655 af Johannes Mejer. Aflagt som den S-ligste navngivne lokalitet på SV-kysten i "Deserta Gronlandiæ" (Dam 332-333) kompileret ca.. 1669 af Thormod Torfæus. Aflagt NV for Kap Farvel i "Gronlandiæ antiqvæ" (Thorffueszon 1927) kompileret 1706 af Thormod Torfæ. Aflagt som den S-ligste lokalitet i GL som "Cap Farvel, nu kaldet Cap Cron Printz Christian" i "Nova Delineatio Grønlandiæ Antiqvæ" (Dam 336-337) kompileret i 1737 af Hans Egede. Herefter aflagt på SV-kysten. Til minde om Kong Christian IV (1588-1648) der genoptog sejladsen på Grønland, der havde været afbrudt siden nordboerne forsvandt. Biografi vedrørende kongens Grønlands relationer ved Christian IV Gletsjer*.	Pingel C. 1845: Om de vigtigste Reiser, som i nyere Tider ere foretagne fra Danmark og Norge, for igjen at opsöge det tabte Grönland og at undersöge det gjenfundne. Grönlands historiske Mindesmærker, tredje Bind, 625-794. Udgivne af Det Kongelige Nordiske Oldskrift-Selskab i 1845 i Kjøbenhavn. Optrykt 1976 af Rosenkilde og Bagger, København. Graah W.A. 1832: Undersøgelses-Reise til Østkysten af Grønland. Efter Kongelig Befaling udført i Aarene 1828-31. Trykt hos J.D. Qvist, København. Dam P. 2019: Kortlægningen af Danmark - op til midten af 1800-tallet. Lindhardt og Ringhof. København. Thorffueszon (=Torfæus) Thormod 1927: Det gamle Grønland eller Det gamle Grønlands Beskrivelse. Genudgivet af Oslo Etnografiske Museum. Original fra 1706.		2		
1392	23-05	CAP KONG FREDERIK III.	Forbjerg i den S-lige del af Kong Christian IX Land på øen Kulusuk. Øens Ø-lige forbjerg. Navnet bruges ikke mere.	65	37	"Danell saae som bekjendt Landet heromkring. Ved Navnet Cap Kong Frederik III. har han ifølge dagbogen mulig kun villet benævne det yderste høje Land han saae; men da der i Lunds Indberetning nævnes, at det skal ligge paa 65 1/2° brede, og det paa Mejer's Kaart (Tav. 5) ligger ved Kystens Ombøjning i vestlig Retning, synes det mig, at man maa betegne Fjeldet Kalerajuek med dette Navn." (Holm, Garde 1889b, 211). Kong Frederik III biografi ved Capo de Kong Frederik III*.	1822A - Danell 1652 - Aflagt af Holm i "Grønlands Østkyst fra 63°20 til 66°25 N.Br. opmaalt af G. Holm 1884-85" (Holm, Garde 1889a). Graah (Us-Reise) har aflagt Danells fjeld som Capo de Kong Frederik III*.	Holm G., Garde V. 1889a: Beretning om Konebaads-Expeditionen til Grønlands Østkyst 1883-85. Meddelelser om Grønland 9, (2), 53-144. Holm G., Garde V. 1889b: Om de geografiske Forhold i Dansk Østgrønland. Meddelelser om Grønland 9, (3), 145-234.		QALERUJOORNEQ.	Nunat Aqqi.	

Id	Dato	Stednavn	Beliggenhed	Bredde	Længde	Oprindelse	Navngiver	Særlig kilde	Arktisk foto	Grønlandsk stednavn	Navngiver GL	Betydning
1277	23-05	CAPO de KONG FREDERIK III.	Formentlig et fjeld på N-siden af Køge Bugt i Kong Frederik VI Kyst. Fjeldet kan ikke lokaliseres. Navnet bruges ikke mere.	64	40	"I N. V. fra Hvidsadlen saaes paa Fastlandet et mærkeligt rundtoppet og sneefrit Field, hvilket på Kaartet er blevet betegnet Capo de Kong Frederik III, da hverken Capitain Zahrtmann eller jeg, efter med Opmærksomhed at have giennemgaaet Danels Rejse, finde noget Punkt paa Kysten, der bedre svarer til dette, af hiin Søemand navngivne Forbjerg." (Graah 1932, 111). Graah citerer Danell: "Et Forbierg … på Østkysten under 65½ Grad fik Navn Kap Kong Fredrik." (Graah 1832, 10-11). Kong Frederik III (1648-70). Født 1609 som næstældste søn af Kong Chr. IV og dronning Anna Kathrine. 1643 gift med Sophie Amalie af Braunschweig-Lüneburg. Da storebror, prins Chr., dør i 1647, blev Frederik tronfølger og året efter konge. 1657-59 i krig med S som DK tabte. Kong Karl X Gustav genoptog krigen efteråret 1659 og belejrede Kbh. Krigen sluttede 1660 og kongen fik omdannet DK til et enevældigt arvekongedømme. Kongen gav i 1652 rentemester Henrik Müller (1609-92) eneret på at besejle og drive handel i GL i 30 år, og HM udsendte i David Danell (Danells øer*).	1822A - Danell 1652 som Cap Kong Frederik III - Aflagt af Graah i "Kong Frederik den Sjettes Kyst" (Graah 1832) som Cabo de Kong Frederik 3. Holm ((Konebåds-Ex) har aflagt Danells fjeld som Cap Kong Frederik III*.	Graah W.A. 1832: Undersøgelses-Reise til Østkysten af Grønland. Efter Kongelig Befaling udført i Aarene 1828-31. Trykt hos J.D. Qvist, København. Graah W.A. 1932: Undersøgelses-Reise til Østkysten af Grønland efter kongelig Befaling udført i Aarene 1828-31. Gyldendalske Boghandel – Nordisk Forlag, København.	#	0		
1103	11-08	DRANGEY.	Store Koldewey*.	75	18	Set fra Korsøerne* inde i Dove Bugt har øen dannet en lang rand langs havet mod Ø. Øen benævnes også Ransey.	1822A - Ukendt nordbo. J.K. Tornøe (1944, 50 m.fl.) har analyseret sagaer, sejladsforskrifter, Thorffueszons (1927) kort fra 1706 mv. og konkluderer, at nordboernes Drangey og Ransey er Store Koldewey. Det bemærkes, at tidligere forfattere har fundet frem til andre beliggenheder.	Thorffueszon (=Torfæus), Thormod 1927: Det gamle Grønland eller Det gamle Grønlands Beskrivelse. Genudgivet af Oslo Etnografiske Museum. Original fra 1706. Tornøe J.K. 1944: Lysstreif over Noregsveldets historie. Norges Svalbard- og Ishavs-undersøgelser. Meddelelser 56, 1-218.	Store Koldewey*.	2		
420	11-08	EDAM LAND.	Kan være de høje partier på Germania Land, som kan ses fra havet på stor afstand. Edam Kulle*.	77	18	Land sigtet af en hollandsk hvalfanger i 1655 ifølge note på Hendrick Donckers kort fra 1663 ved ca. 77° N: "'t. Land v. Edam opgeda'en A. 1655".	1822A - Hvalfangeren Edam 1655.	Hendrick Donckers kort fra 1663 i Svalbardsamlingen udstillet på Galleri Svalbard i Longyearbyen 2008.		1		
1149	15-02	FINNSBUDIR.	Antarctic Havn*.	72	23	Tornøe (1944, 42-47) antager efter at have analyseret ældre og nyere kilder, at nordboernes Finnsbudir er samme lokalitet som Antarctic Havn*.	1822A - Ukendt nordbo. J.K. Tornøe (1944, 47-52) har analyseret sagaer, moderne kilder mv. og konkluderer, at nordboernes Finnsbudir formentlig har ligget ved nuværende Antarctic Havn. Det bemærkes, at tidligere forfattere, der kun har haft detaljeret kendskab til en del af Ø-kysten, har fundet frem til andre beliggenheder af Finnsbudir. Således har Holm (1918, 289-308) gennemgået den foreliggende litteratur, og på dette grundlag konkluderer Holm, at Finnsbudir kan have været Kong Oscar Havn*.	Tornøe J.K. 1944: Lysstreif over Noregsveldets historie. Norges Svalbard- og Ishavs-undersøgelser. Meddelelser 56, 1-218. Holm G. 1918: Gunbjørns-Skær og Korsøer. Meddelelser om Grønland 56, (8), 289-308.		2		

Id	Dato	Stednavn	Beliggenhed	Bredde	Længde	Oprindelse	Navngiver	Særlig kilde	Arktisk foto	Grønlandsk stednavn	Navngiver GL	Betydning
299	19-10	GAEL HAMKE BUGT.	Havbugt mellem Clavering Ø i NV og Hold with Hope i S. Aflagt i Hendrick Donckers kort fra 1663. Aflagt i "A Chart of original Surveys and Discoveries. - Made on the East coast of Greenland in the ship Baffin of Liverpool. When on a Whaling Voyage in the Summer of 1822" (Scoresby 1823) omkring 75° N. Aflagt i "Chart of the East Coast of Greenland from observations in HM Ship Griper Douglas Charles Clavering, F.R.S. Commander 1823 and in the Baffin Whaler William Scoresby, F.R.S.E. Commander 1822" (Clavering 1830) omkring 74° N. Aflagt i "Chart of the East Coast of Greenland between the Latitudes of 72° og 76° from observations in H.M. Ship Griper" (Sabine 1825) omkring 74° N mellem Kap Borlase Warren i N og Kap James i S. Bugtens bund er siden bestemt som Finsch Øer*.	73	20	Bugt sigtet af en hollandsk hvalfanger i 1654 ifølge note på Hendrick Donckers kort fra 1663 ved ca. 74½° N: "'t bay v. Gale Hamkes opgeda'en A. 1654".	1822A - Hvalfangeren Gael Hamke 1654 -	Hendrick Donckers kort fra 1663 i Svalbardsamlingen udstillet på Galleri Svalbard i Longyearbyen 2008. Clavering D.C. (Communicated by James Smith) 1830: Journal of a Voyage to Spitzbergen and the East Coast of Greenland, in His Majesty's Ship Griper. The Edinburgh new Philosophical Journal 9, (April-June), 1-30. Sabine E. 1825: An Account of Experiments to determine the Figure of the Earth by means of the Pendulum Vibrating Seconds in Different Latitudes as well as on Various other Subjects of Philosophical Inquiry. John Murray, bookseller to the Board of Longitude, London. Scoresby W. jr 1823: Journal of a Voyage to the northern Whale-Fishery including Researches and Discoveries on the eastern Coast of west Greenland, made in the Summer 1822, in the Ship Baffin of Liverpool. Archibald Constable and Co, Edinburgh and Hurst, Robinson and Co, London.		GAEL HAMKE BUGT.	Nunat Aqqi.	
1053	11-08	GAEL HAMKE'S LAND.	Formentlig en del af nuværende Wollaston Forland eller Pendulum Øerne. Navnet bruges ikke mere.	74	19	Land sigtet af en hollandsk hvalfanger i 1654 ifølge note på Hendrick Donckers kort fra 1663 ved ca. 74½° N som" Landt door Gaal Hamkes".	1822A - Hvalfangeren Gael Hamke 1654 - Aflagt i Hendrick Donckers kort fra 1663. Aflagt i "A Chart of original Surveys and Discoveries. - Made on the East coast of Greenland in the ship Baffin of Liverpool. When on a Whaling Voyage in the Summer of 1822" (Scoresby 1823) N for 75° N, omkring nuværende Shannon.	Hendrick Donckers kort fra 1663 i Svalbardsamlingen udstillet på Galleri Svalbard i Longyearbyen 2008. Scoresby W. jr 1823: Journal of a Voyage to the northern Whale-Fishery including Researches and Discoveries on the eastern Coast of west Greenland, made in the Summer 1822, in the Ship Baffin of Liverpool. Archibald Constable and Co, Edinburgh and Hurst, Robinson and Co, London.		0		

Id	Dato	Stednavn	Beliggenhed	Bredde	Længde	Oprindelse	Navngiver	Særlig kilde	Arktisk foto	Grønlandsk stednavn	Navngiver GL	Betydning
797	23-03	GUNNBJØRN SKÆR.	Har i nyere tid været knyttet til nogle skær i nærheden af Ammassalik, men kan også være nogle skær beliggende i synsafstand fra N-kysten af IS N for Akureyri. Graah knyttede i 1829 (Graah 1832, 108) navnet til de øer ved Ammassalik, som han også kaldte Danells Øer*, og som ikke findes.	67	18	Skærene N for IS er formentlig navngivet af Gunnbjørn, der omkring år 870 sejlede rundt om IS, og som efter at have været i land på disse skær drev så langt mod V, at han sigtede GL. Skærene fik senere navnet Kolbeins Øer efter Kolbein, der ca.. år 1000 forliste ved øerne. Senere har hollandske navigatører kaldt dem Mewenklint eller Møwenklint. På KMS kort 2000: "Grønlands Østkyst" er øerne aflagt som Kolbeinsey.	1822A - Nordboen Gunnbjørn, søn af Ulv Kråka. J.K. Tornøe (1944, 14-23) har analyseret sagaer, sejladsforskrifter mv. og sejlet i Danmark Stræde. JKT konkluderer, at nordboernes Gunnbjørn Skær formentlig er Kolbeinsey. Skærene ligger udenfor denne oversigts geografiske ramme, men da Gunnbjørn Skær ofte nævnes i sammenhæng med Grønlands Østkyst, er lokaliteten medtaget. Det bemærkes, at tidligere forfattere, der kun har haft detaljeret kendskab til en del af Ø-kysten, har fundet frem til andre beliggenheder af Gunnbjørn Skær. Således har Holm (1918, 289-308) gennemgået den foreliggende litteratur, og på dette grundlag konkluderer Holm, at GS er Leif Ø*, Erik den Røde Ø* og omliggende øer.	Tornøe J.K. 1944: Lysstreif over Noregsveldets historie. Norges Svalbard- og Ishavs-undersøgelser. Meddelelser 56, 1-218. Graah W.A. 1832: Undersøgelses-Reise til Østkysten af Grønland. Efter Kongelig Befaling udført i Aarene 1828-31. Trykt hos J.D. Qvist, Kjøbenhavn. Holm G. 1918: Gunbjørns-Skær og Korsøer. Meddelelser om Grønland 56, (8), 289-308.		¤		
298	19-10	HOLD WITH HOPE.	Landet mellem Gael Hamke Bugt i N, Loch Fyne i V og Foster Bugt i S. "the coast lying between Cape James and Cape Broer Ruys I consider the most northerly seen by Hudson, and named by him »Hold-with-Hope.«" Clavering (1830, 26). Aflagt i "A Chart of original Surveys and Discoveries. - Made on the East coast of Greenland in the ship Baffin of Liverpool. When on a Whaling Voyage in the Summer of 1822" (Scoresbys 1823), men afgrænset mod NØ af en unavngiven bugt.	73	20	"considering we knew no name given to this land, we thought good to name it Hold-with-Hope, lying in 73 degrees of latitude." (Hudson citat fra Clavering 1830, 27). Henry Hudson kunne ikke komme ind til kysten pga. is og sejlede videre mod Svalbard.	1822A - Navigatøren Henry Hudson 1607 (Hudson Land*) -	Clavering D.C. (Communicated by James Smith) 1830: Journal of a Voyage to Spitzbergen and the East Coast of Greenland, in His Majesty's Ship Griper. The Edinburgh new Philosophical Journal, 9 (April-June), 1-30. Scoresby W. jr. 1823: Journal of a voyage to the northern Whale-Fishery; including Researches and Discoveries on the eastern Coast of west Greenland, made in the Summer 1822, in the Ship Baffin of Liverpool. Archibald Constable and Co, Edinburgh and Hurst, Robinson and Co, London.		HOLD WITH HOPE.	Nunat Aqqi.	
802	11-08	HVARF.	Forbjerg på SØ-kysten S for Prins Christian Sund*, Ø for Ikeq. Nuværende Kap Hoppe*.	59	43	Tornøe (1935, 437) konkluderer: "Hvarf må som det sted hvor man først får landkjenning på Grønland i denne kurs antagelig være den høie øy (ca. 600 m) som ligger på sydsiden af Prins Christians Sund. … Men idet man passerer nord-syd linjen over før nevnte øy (Kapp Hoppe), vil hele Grønlandskysten nordenfor dette sted kverve (forsvinne) bak om den øya. Derav kommer navnet Hvarf."	1822A - Ukendt nordbo. J.K. Tornøe har analyseret sagaer, sejladsforskrifter mv. og konkluderer, at nordboernes Hvarf svarer til Kap Hoppe. Det bemærkes, at tidligere forfattere har fundet frem til andre beliggenheder.	Tornøe J.K. 1935: Hvitserk og Blåserk. Norsk Geografisk Tidsskrift 5, 429-443.		2		

Id	Dato	Stednavn	Beliggenhed	Bredde	Længde	Oprindelse	Navngiver	Særlig kilde	Arktisk foto	Grønlandsk stednavn	Navngiver GL	Betydning
1276	19-05	HVIDSADLEN.	Beliggenhed efter Danel: "… en temmelig stor Øe, omtrent 2½ Miil Østen for Sneedorffs Øe." (Graah 1832, 102). Aflagt i "Kong Frederik den Sjettes Kyst" (Graah 1832) som en lidt større ø på N-siden af mundingen til Køge Bugt på Kong Frederik VI Kyst, S for Ørsted Ø. Den S-ligste Graah Ø. Kan være nuværende Qeertartiip Saaliaqitta. Er ifølge G. Holm en nunatak på Indlandsisen V for Kap Torfæus V for Jens Munk Ø, se "Grønlands Østkyst fra 63°20 til 66°25 N.Br. opmaalt af G. Holm 1884-85" (Holm, Garde 1889a). Holm havde ikke opdaget, at der foran kysten lå en ø - Jens Munk Ø – men antog den for at være en del af kysten. NunaGIS har Hvidsadlen i overensstemmelse med Holm aflagt som et fjeld med to toppe og et mellemliggende lavere terræn dækket med is, så det kommer til at se ud som en hvid sadel.	64	41	"Rimeligviis er det denne Øe, Danel omtaler under Navn af Hvidsadlen, hvorpå Capitain Zahrtmann har giort mig opmærksom." (Graah 1832, 102). "Danel gik Norden om Island, og opdagede den 2den Juni en deel af Østkysten af Grønland, … og Dagen efter, da han var under 64° 50' Brede, to Øer, hvilke han kaldte Hvidsadlen og Masteløs Skib." (Graah 1832, 10). "Jeg er af Museumsassistent Steenstrup blevet gjort opmærksom paa, at der i Biskop Thorlacius' Udgave af Bjørn Jonssen af Skardsaa's Grønlandsbeskrivelse i GI. kgl. Sml. Fol. 997 findes en Toning af Danells' «Hvidsadel». ... Da denne ligner det omtalte, sadelformede Fjeld, ligesom ogsaa den Pejling, der staar nedenunder, nemlig Vest, passer til den Retning, hvori Danell maatte have seet dette Fjeld efter hans daværende Plads, forekommer det mig ikke umuligt, at det er dette, han har ment at give dette Navn og ikke den Ø, som Graah har betegnet; thi denne, Takisek, udmærker sig hverken ved sin Form, Højde eller Snebedækning." (Holm, Garde 1889b, 201).	1822A - David Danell 1652 -	Graah W.A. 1832: Undersøgelses-Reise til Østkysten af Grønland. Efter Kongelig Befaling udført i Aarene 1828-31. Trykt hos J.D. Qvist, København. Holm G., Garde V. 1889a: Beretning om Konebaads-Expeditionen til Grønlands Østkyst 1883-85. Meddelelser om Grønland 9, (2), 53-144. Holm G., Garde V. 1889b: Om de geografiske Forhold i Dansk Østgrønland. Meddelelser om Grønland 9, (3), 145-234.		HVIDSADLEN.	Nunat Aqqi.	
300	23-03	KAP BROER RUYS.	SØ-forbjerg på Hold with Hope. Lokaliseret af Griper 1823 (Clavering) og aflagt i " Chart of the East Coast of Greenland from observations in HM Ship Griper Douglas Charles Clavering, F.R.S. Commander 1823 and in the Baffin Whaler William Scoresby, F.R.S.E. Commander 1822" (Clavering 1830).	73	20	Land sigtet af en hollandsk hvalfanger i 1655 ifølge note på Hendrick Donckers kort fra 1663 ved ca. 73½° N: "'t. Land v. Broer Ruys opgeda'en A. 1655".	1822A - Hvalfangeren Broer Ruys 1655.	Hendrick Donckers kort fra 1663 i Svalbardsamlingen udstillet på Galleri Svalbard i Longyearbyen 2008. Clavering D.C. (Communicated by James Smith) 1830: Journal of a Voyage to Spitzbergen and the East Coast of Greenland, in His Majesty's Ship Griper. The Edinburgh new Philosophical Journal 9, (April-June), 1-30.	21517	KAP BROER RUYS.	Nunat Aqqi.	

Id	Dato	Stednavn	Beliggenhed	Bredde	Længde	Oprindelse	Navngiver	Særlig kilde	Arktisk foto	Grønlandsk stednavn	Navngiver GL	Betydning
516	22-05	KAP DISCORD.	Forbjerg på Kong Frederik VI Kyst. Det Ø-lige forbjerg på den lange ø Iluileq, der ligger i mundingen af Danell Fjord langs N-siden.	60	42	Da John Davis kom nær Ø-kysten i 1585, synes han absolut ikke om, hvad han så. JD kaldte landet "Land of Desolation" (Markham 1880, 4) og det er formentlig også ham, der har navngivet Kap Discord, oprindeligt Cape Discord. Navnet Cape Discord forekommer ikke i JD's tekster.	1822A - Navigatøren John Davis 1585. Englænderen JD (ca. 1550-1605) blev i 1585, 86 og 87 sendt ud for at finde NV-passagen til Kina, og JD var den virkelige genopdager af GL. Kap Discord har formentligt været afsat på JD's kort, der er gået tabt. Aflagt i Thorffueszons (1927) kort fra 1706 som Cap Discord. Aflagt i "A map of Greenland Including the Recent Surveys and Discoveries. - Made in the Ship Baffin in the Summer of 1822" (Scoresby 1823). Stedbestemt af Graah 1829 og aflagt i "Kong Frederik den Sjettes Kyst" (Graah 1832). Aflagt i "The Northern Discoveries of John Davis 1585-6-7" (Markham 1880).	Markham A.H. 1880: The Voyages and Works of John Davis - The Navigator. Hakluyt Society, London. Graah W.A. 1832: Undersøgelses-Reise til Østkysten af Grønland. Efter Kongelig Befaling udført i Aarene 1828-31. Trykt hos J.D. Qvist, Kjøbenhavn. Scoresby W. jr. 1823: Journal of a Voyage to the northern Whale-Fishery; including Researches and Discoveries on the eastern Coast of west Greenland, made in the Summer 1822, in the Ship Baffin of Liverpool. Archibald Constable and Co, Edinburgh and Hurst, Robinson and Co, London. Thorffueszon (=Torfæus) Thormod 1927: Det gamle Grønland eller Det gamle Grønlands Beskrivelse. Genudgivet af Oslo Etnografiske Museum. Original fra 1706.	41462	KANGEQ.	Nunat Aqqi.	Forbjerg.
519	19-05	KAP FARVEL.	GL's sydligste punkt på en lille halvø (59°46' N), der strækker sig mod syd fra et 6-700 moh højt forbjerg (59°49' N) på Eggers Ø*, der er den S-ligste af den gruppe af større øer, der ligger umiddelbart S for fastlandet. Forbjerget er synligt på meget større afstand end Kap Farvel, og det er formentligt forbjerget, der oprindeligt er blevet kaldt Kap Farvel. Dets grønlandske navn er Uummannarsuaq.	59	43	John Davis havde kappet som udgangspunkt, da han startede sin sejlads mod Canada. Farvel bruges her som "farvel" og som "far vel" = god rejse.	1822A - Navigatøren John Davis 1586. John Davis (ca. 1550-1605) blev i 1585, 86 og 87 sendt ud fra England for at finde NV-passagen til Kina, og JD var den virkelige genopdager af GL, som forbindelsen var mistet til lidt efter 1400. Kap Farvel har formentligt været afsat på JD's kort, der er gået til. Aflagt i Thorffueszons (1927) kort fra 1706 som Cap Farvel. Aflagt i "A map of Greenland Including the Recent Surveys and Discoveries. - Made in the Ship Baffin in the Summer of 1822" (Scoresby 1823) som Cape Farewell. Aflagt i "Kong Frederik den Sjettes Kyst" (Graah 1932) som Omenarsorsoak. "… Omenarsorsoak, er uden tvivl det samme Forbierg, som Hollænderne havde kaldt Statenhuk, og Englænderne eller, som Nogle mene, vore Søfarende Cap Farvel." (Graah 1932, 76).	Graah W.A. 1932: Undersøgelses-Reise til Østkysten af Grønland efter Kongelig Befaling udført i Aarene 1828-31. Gyldendalske Boghandel – Nordisk Forlag, København. Scoresby W. jr. 1823: Journal of a Voyage to the northern Whale-Fishery; including Researches and Discoveries on the eastern Coast of west Greenland, made in the Summer 1822, in the Ship Baffin of Liverpool. Archibald Constable and Co, Edinburgh and Hurst, Robinson and Co, London. Thorffueszon (=Torfæus) Thormod 1927: Det gamle Grønland eller Det gamle Grønlands Beskrivelse. Genudgivet af Oslo Etnografiske Museum. Original fra 1706.	18293 ++	NUNAP ISUA.	Nunat Aqqi.	

Id	Dato	Stednavn	Beliggenhed	Bredde	Længde	Oprindelse	Navngiver	Særlig kilde	Arktisk foto	Grønlandsk stednavn	Navngiver GL	Betydning
799	15-02	KORSØER.	De 4 store øer i den S-lige del af Dovebugt: Djævleøen*, Godfred Hansen Ø*, Nanok Ø* og Tvillingerne*.	76	20	J.K. Tornøe (1944, 48) citerer Bjørn Jónssons Grønlands Annaler: "Krosseyjar vet man også finnes, og de er så kalt fordi de aller største fire øyer skal ligge i krossform, med mindre øyer rundt omkring. Og de skulle være med høye berg, tekket med fugl, mot vest og nordvest. Og der er nærdjupt nok og godt for alle skip å legge inn til øyene. Men alt i mot syd og likedan mot Bredefjord (JL: skrevet med andre bogstaver) skal være utgrunt og brenning med mange små og smalle sun." "Disse øyene har en slik eiendommelig form, og beskrivelsen stemmer så nøyaktig i de minste detaljer, at den umulig kan ha vært skrevet uten at stedet har været besøkt flere ganger og har været godt kjent. Krosseyjar er utvivlsomt de fire største øyene sydvestligst i Dovebukta."	1822A - Ukendt nordbo. J.K. Tornøe (1944, 47-52) har analyseret sagaer, sejladsforskrifter mv. og konkluderer, at nordboernes Korsøer er de 4 nævnte øer samt omliggende småøer. Tornøe er klar over, at mange vil være uenige med ham i hans konklusion og placere øerne andetsteds.Det bemærkes, at tidligere forfattere, der kun har haft detaljeret kendskab til en del af Ø-kysten, har fundet frem til andre beliggenheder af Korsøer. Det bemærkes, at tidligere forfattere, der kun har haft kendskab til en begrænset del af Ø-kysten, har fundet frem til andre beliggenheder af Korsøer. Således har Holm (1918, 289-308) gennemgået den foreliggende litteratur, og på dette grundlag konkluderer Holm, at Korsøer er Kulusuk Ø og omliggende øer, og at Korsø alene kan have været Ammassalik Ø	Tornøe J.K. 1944: Lysstreif over Noregsveldets historie. Norges Svalbard- og Ishavs-undersøgelser. Meddelelser 56, 1-218. Holm G. 1918: Gunbjørns-Skær og Korsøer. Meddelelser om Grønland 56, (8), 289-308.		¤.		
156	22-11	LAMBERT LAND.	Ø-lignende landareal i Kong Frederik VIII Landomgivet af Nioghalvfjerdsfjorden i N, havet mod Ø, Zachariae Isstrøm mod S og Indlandsisen mod V.	79	19	Land sigtet på stor afstand af en hollandsk hvalfanger i 1670 ifølge note på Johannes van Keulens kort fra 1680 ved ca. 78½°: "t'land v. Lambert opgeda'en A. 1670".	1822A - Hvalfangeren Lambert 1670 - Danmark-Ex 1906-08 knyttede Lamberts navn til en konkret lokalitet, hvor det tidligere havde været upræcist lokaliseret - Aflagt i "Nordöst-Grönland, nordlige Blad" (Koch 1911) som Lamberts Land.	Johannes van Keulens kort fra 1680 i Svalbardsamlingen udstillet på Galleri Svalbard i Longyearbyen 2008. Koch J.P. 1911: Danmark-Ekspeditionens Kort. Geografisk Tidsskrift 21, (5), 167-177.	d2262	LAMBERT LAND.	Nunat Aqqi.	
1734	14-05	LAND OF DESOLATION.	Den sydlige del af GL op til omkring 62° N.	59	43	"The first sight whereof did shewe us as if it had bene in forme of a sugar loafe, standing to our sight above the cloudes, for that it did shewe over he fogge like a white liste in the skye, the tops altogether covered with snowe, and the shoare beset with yce a league off into the Sea, making such yrksome noyse as that it seemed to be the true patterne of desolation, and after the same our Captaine named it, The land of Desolation." (Markham 1880, 4). John Davis var i 1585 udsendt af nogle købmænd for at finde NV-passagen. På rejsen genfandt han GL, som man på det tidspunkt ikke rigtig vidste hvor lå.	1822A - John Davis 1585 - Aflagt i "The Northern Discoveries of John Davis 1585-6-7" (Markham 1880), der er Markhams rekonstruktion af JD's kort, der er gået tabt.	Markham A.H. 1880: The Voyages and Works of John Davis - The Navigator. Hakluyt Society, London.	#	¤.		
798	22-04	MIDJØKUL.	Sortebræ*. Stor gletsjer på Blosseville Kyst på kysten af Kong Christian IX Land Nord. SV for Kap Dalton, mellem Kap Daussay i N og Kap Savary.	68	26	Nordboernes navn for den store bræ (=jøkul) mellem Blåserk og Hvitserk.	1822A - Ukendt nordbo. J.K. Tornøe (1944, 34-35) har analyseret sagaer, sejladsforskrifter mv. og sejlet i Danmark Stræde. JKT konkluderer, at nordboernes Midjøkul er nutidens Sortebræ. Det bemærkes, at tidligere forfattere har fundet frem til andre beliggenheder.	Tornøe J.K. 1944: Lysstreif over Noregsveldets historie. Norges Svalbard- og Ishavs-undersøgelser. Meddelelser 56, 1-218.		2		

Id	Dato	Stednavn	Beliggenhed	Bredde	Længde	Oprindelse	Navngiver	Særlig kilde	Arktisk foto	Grønlandsk stednavn	Navngiver GL	Betydning
518	21-11	MOUNT OF GODS MERCIE.	Fjeld på Blosseville Kyst i Kong Christian IX Land Nord, nær ved Kap Grivel* og Young's Cape*. "Jeg skulde imidlertid efter Journalens Angivelser være tilbøjelig til at tro, at de maa søges paa omtrent 68½° N. Br. Paa Blossevilles Kyst, hvor Kap Grivel og Mont Rigny rimeligvis svare til Kap Young og Mount of Gods Mercy." (Ryder 1891, 66). Navnet bruges ikke mere. Kan være Rigny Bjerg*.	68	27	"... et meget højt Fjæld, som lignede en rund Borg eller Fæstning;" (Ryder 1891, 66). Mont Rigny* = Rigny Bjerg* er nu aflagt på 69° N, 26° V.	1822A - Navigatøren Henry Hudson 1607 (Hudson Land*). Navngivet som Mount of Gods Mercie. Ryder bruger Mount of Gods Mercy.	Ryder C. 1891: Tidligere Expeditioner til Grønlands Østkyst nordfor 66° N. Br. Geografisk Tidsskrift 11, 62-107.		¤		
884	11-08	OLLUMLENGRI.	Scoresby Sund*.	70	22	Nordboernes beskrivende navn for bugten. Det betyder: "Den fjord der er længere end alle andre".	1822A - Ukendt nordbo. J.K. Tornøe (1944, 42 m.fl.) har analyseret sagaer, beretninger fra fangstmænd, sejladsforskrifter, kort mv. og konkluderer, at nordboernes O svarer til nuværende Scoresby Sund. Det bemærkes, at andre forfattere har fundet frem til andre placeringer. På "A map of Greenland Including the Recent Surveys and Discoveries. - Made in the Ship Baffin in the Summer of 1822" (Scoresby 1823) er fjorden aflagt ved 66°30' N.	Tornøe J.K. 1944: Lysstreif over Noregsveldets historie. Norges Svalbard- og Ishavs-undersøgelser. Meddelelser 56, 1-218. Scoresby W. jr. 1823: Journal of a Voyage to the northern Whale-Fishery; including Researches and Discoveries on the eastern Coast of west Greenland, made in the Summer 1822, in the Ship Baffin of Liverpool. Archibald Constable and Co, Edinburgh and Hurst, Robinson and Co, London.		2		
800	11-08	RANSEY.	Store Koldewey*.	75	18	Set fra Korsøerne* inde i Dove Bugt har øen dannet en lang rand langs havet mod Ø. På Thorffueszons (1927) kort fra 1706 er øen aflagt som Drangey*.	1822A - Ukendt nordbo. J.K. Tornøe (1944, 50 m.fl.) har analyseret sagaer, sejladsforskrifter, Thorffueszons (1927) kort fra 1706 mv. og konkluderer, at nordboernes Ransey er Store Koldewey. Det bemærkes, at tidligere forfattere har fundet frem til andre placeringer.	Thorffueszon (=Torfæus) Thormod 1927: Det gamle Grønland eller Det gamle Grønlands Beskrivelse. Genudgivet af Oslo Etnografiske Museum. Original fra 1706. Tornøe J.K. 1944: Lysstreif over Noregsveldets historie. Norges Svalbard- og Ishavs-undersøgelser. Meddelelser 56, 1-218.		2		
517	21-11	YOUNG'S CAPE.	Kap Grivel*. Forbjerg på Blosseville Kyst i Kong Christian IX Land Nord. Ryder (1891, 66) "skulde imidlertid efter Journalens Angivelser være tilbøjelig til at tro, at de maa søges paa omtrent 68½° N. Br. Paa Blossevilles Kyst, hvor Kap Grivel* og Mont Rigny* rimeligvis svare til Kap Young og Mount of Gods Mercy." Navnet bruges ikke mere.	68	27	Young var matros på Henry Hudsons "Hope-well", og den der 23. juni 1607 som den første fik øje på GL's Ø-kyst og forbjerget.	1822A - Navigatøren Henry Hudson 1607 (Hudson Land*).	Ryder C. 1891: Tidligere Expeditioner til Grønlands Østkyst nordfor 66° N. Br. Geografisk Tidsskrift 11, 62-107.		1		

Antal poster: 28

Stednavnelisterne er beskyttede i henhold til lov om ophavsret, og rettighederne tilhører Jan Løve. Hvis oplysninger fra listerne publiceres i anden sammenhæng, bedes følgende anført: "Copyright Jan Løve/Arktisk Institut".

Østgrønlandske Stednavne - fra den første kortlægning

Version: 08-05-2023

Enkelt stednavne givet efter 1822 af enkeltpersoner eller ekspeditioner, der har navngivet en eller få lokaliteter, samt stednavne der er registreret af biografiske grunde eller i anden sammenhæng.

Id	Dato	Stednavn	Beliggenhed	Bredde	Længde	Oprindelse	Navngiver	Særlig kilde	Arktisk foto	Grønlandsk stednavn	Navngiver GL	Betydning
1115	23-03	ADAM C. KNUTH SITE.	Arkæologisk site ved Frigg Fjord, der er en sidefjord til Frederick E. Hyde Fjord i Johannes V. Jensen Land i Peary Land. "Stor Independence I ruin plads på en bakke på nordsiden af "Midgård" ..., vis à vis "Hvalterrasserne" .... Bakken ligger 250 m. fra Frigg Fjords strandbred og på grænsen mellem "Midgårdsletten"...og "Jætte Elvs Delta"... .Ved dens nordside buldrer "Jætte Elv"...nede i en dyb slugt." (Knuth 1987, 47).	83	32	"Bakken er delt i 3 trin eller "etager": 1' Sal: 11-12 m.o.h., 2' Sal: 15-16 m.o.h., og. 3' sal: 21-23 m.o.h.. Det samlede antal ruiner er uvist, men det overstiger i hvert fald 15, og pladsen, som endnu ikke er udgravet, er rigere på i overfladen liggende flintsager og flintafslag end nogen anden palæo-eskimoisk lokalitet langs "Moskusoksevej". En datering af knogler af moskusokse tildeler hovedruinerne på 2' Sal og på 3' Sal de henholdsvise kalenderaldre på 4020 år B.P., og 4070 år B.P..". (Knuth 1987, 47). Navngivet efter ADAM Cyrille Greve KNUTH (1904-74), Eigil Greve Knuths lillebror. 1937-1942 ejer Hesselbjerggård ved Kalundborg.	1822P - DPLE 1947-95 (Knuth) - Eigil Knuth der finder en Independence I boplads her.	Knuth E. (1987): Baedeker – Optegnelser om stednavne. Arktisk Institut, dokumentarkivet, Peary Land Fonden, 168-41-55.		¤.		
2478	20-12	ASK Ø.	I Peary Land. S-ligste ø i Fensal Vig i bunden af Frigg Fjord.	83	34	"Sydligste og største ø i Fensal Vig. Opkaldt efter den nordiske mytologis første menneske af hankøn, som Odin, Vile og Ve skabte af drivtømmerstokke, fundne på strandbredden." (Knuth 1954, 10).	1822P - DPLE 1947-95 (Knuth) - Knuth	Knuth E. 1954: Peary Land områdets og Nordøstgrønlands navneformer efter revision i Stednavneudvalget 9. juni 1954.	#	EMBLA Ø.	Nunat Aqqi.	
1330	22-07	BENDIX THOSTRUP LAND.	Halvø på Ø-kysten af Mylius-Erichsen Land mod Danmark Fjord. På S-siden af mundingen af Sjælland Fjord.	81	20	Christian BENDIX THOSTRUP (1876-1945). DK søofficer. 1890 underofficerselev. 1896 overmatros. 1897 styrmandseksamen og underbådsmand. 1901 gift med Hansine Rasmine Petrea f. Petersen (1880-1957) (Signes Fjord*). 1902-05 ved Flaadens Mærkevæsen under Søkortarkivet. 1906-08 orlov for at deltage i Danmark-Ex som styrmand, sekretær, kartograf og efter Mylius-Erichsens død også som etnograf. 1909 bådsmand. 1915 opmåling i IS. 1917 løjtnant. 1921 Skilt. 1922 fik sønnen Bendix Bech Thostrup (1922-95). 1923 søminemester og havnemester ved Orlogsværftet. 1929 gift 2. med Constance Magdalene Thostrup f. Bech (1876-?). 1932 afsked med ventepenge.	1822P - DPLE 1947-95 (Knuth) - Eigil Knuth 1955.			BENDIX THOSTRUP LAND.	Nunat Aqqi.	
23440	22-12	BORGTINDEN.	Kirken*.	71	21	"Bag de lave kystfjælde hævede højere fjældformationer sig, særlig imponerende er et ca. 1500 m højt fjæld på nordkysten (JL: af Storefjord), en pragtfuld alpetop med afsatser og takker, der ses over store dele af kysten, og hvis udseende ledte tanken hen på en middelalderlig borg - jeg kaldte det Borgtinden; men det er sikkert identisk med det af Scoresby omtalte Church Mountain, 71°04'., (Scoresby 71°13' N)." (AI: 035/1/7). Borgtinden er identisk med Baffin 1822 (Scoresby)'s Church Mountain, som er fordansket til Kirken.	1822P – Janus Sørensen's slæderejse, foråret 1928 - Janus Sørensen.	AI: 035/1/7: Janus Sørensen slæderejser, foråret 1928. Udarbejdet af orlogskaptajn Janus Sørensen (maskinskrevet).		2		
2143	23-03	CITRONEN FJORD.	Lille fjord i Hans Egede Land i Peary Land på S-siden af Frederick E. Hyde Fjord, Ø for Tordenskjold Fjeld.	83	29	"Opkaldt efter en af den danske frihedskamps modigste og dygtigste sabotører, Jørgen Haagen Schmidt med dæknavn "Citronen", som døde i åben kamp med tyskere d. 14'oktober 1944." (Knuth 1954, 12)	1822P - DPLE 1947-95 (Knuth) - Eigil Knuth.	Knuth E. 1954. Peary Land områdets og Nordøstgrønlands navneformer efter revision i stednavneudvalget 9. juni 1954. s.n.		CITRONEN FJORD.	Nunat Aqqi.	

Id	Dato	Stednavn	Beliggenhed	Bredde	Længde	Oprindelse	Navngiver	Særlig kilde	Arktisk foto	Grønlandsk stednavn	Navngiver GL	Betydning
2178	19-05	COMANCHE BUGT.	Bugt på Kong Frederik VI Kyst, på N-kysten af Køge Bugt. N for Ole Rømer Ø. Vest for gletsjeren Apuseeq.	65	40	USCGC "Comanche" WPG-76. 1934 søsat ved Pusey & Jones Corporation, Delaware og taget i brug samme år. Under verdenskrigen tjeneste ved konvojer til GL og patruljering ved GL. 1940 bragte hun første USA konsul til Ivittuut. August 1942 bragte "Comanche" (commander Atterbury) udstyr og personel til en ny vejr- og redningsstation i en unavngiven bugt ved Køge Bugt, hvorfra Indlandsisen skulle overvåges. og der var adgang til den via gletsjeren Apuseeq. Til ære for "Comanche" blev bugten opkaldt efter hende. "Comanche" var 2 gange i bugten med udstyr til stationen, og fortsatte derefter med konvojtjeneste. Stationen fik navnet Comanche Bay Atterbury Dome Rescue Station. Den blev nedlagt i 1945. Efter krigen blev "Comanche" tilknyttet reserve og solgt i 1948. 1984 museumsskib og efter 1991 sænket som et kunstigt rev udenfor Charleston.	1822P - US personel 1942 (Hansen 1994).	Hansen W. (1994): Greenland's Icy Fury. Texas A&M University Press. College Station, Texas.		ITTIT KANGERTIVAT.	Nunat Aqqi.	
2350	19-04	DE LONG BUGT.	Bugt på NV-kysten af Peary Land med munding mod Polhavet mellem Hazen Land i NØ og Nansen Land i SV med Luigi Amadeo Ø*, Hanne Ø* og Inge Ø*. S for bugten ligger der en række sunde og fjorde, der først er blevet opdaget og kortlagt efter LFBEs opdagelse af De Long Fjord, og som sammen med bugten omtales som De Long Fjord komplekset.	83	41	"Navnet er en ændret genoptagelse af Greely-ekspeditionens "De Long Fjord", der lå på dette sted." (Knuth 1954, 8).	1822P - DPLE 1947-50 ved Eigil Knuth. Autoriseret af Stednavneudvalget 1953.	Knuth E: 1954: Peary Land områdets og Nordøstgrønlands navneformer efter revision i Stednavneudvalget 9. juni 1954.		DE LONG BUGT.	Nunat Aqqi.	
1117	23-03	DELTATERRASSERNE.	Næs på S-siden af bunden af Jørgen Brønlund Fjord* i Peary Land.	82	31	"Stor arkæologisk ruinplads, hvor 3 folk af forskelligt kulturtrin har haft tilhold til forskellig tid på terrasser i forskelligt niveau, idet højden over den nuværende strandlinje er proportional med alderen,..." (Knuth 1987, 17). Navnet er beskrivende.	1822P - DPLE 1947-95 (Knuth) - Eigil Knuth - sted med mange fund fra Independence I og II.	Knuth E. (1987): Baedeker – Optegnelser om stednavne. Arktisk Institut, dokumentarkivet, Peary Land Fonden, 168-41-55.		DELTATERRASSERNE.		
2240	18-08	DIETRICHSON SUND	Sund på Kong Frederik VI Kyst S for Umiivik V for Fridjtof Nansen Halvø mellem fastlandet og Trefoldigheden Ø.	64	41	"Vi la først til land ved muningen af en sidefjord, Dietrichson-fjorden, ..." (Vogt 1933, 319). Navngivet efter kaptajn O.C. Dietrichson, der var kartograf på Norske-Eks 1888-89 (Nansen). Biografi ved Dietrichsons Nunatak*.	1822P - "Heimen" Ekspedisjonen 1931. Aflagt i "M/K „HEIMEN"S RUTE 1931" (Vogt 1931) som Dietrichsonfd.	Vogt T. 1933: Norges Svalbard- og Ishavsundersøkelsers ekspedisjon til Sydøstgrønland med »Heimen« sommeren 1931. Norsk Geografisk Tidsskrift IV, (5), 289-325.		NAPPARSIMALIAGAJIIP IKAASAA.	Nunat Aqqi.	
2004	23-03	DJÆVLEØEN.	Ø i den SV-lige del af Dove Bugt med det markante forbjerg Teufelkap mod Ø. Den ene af de 4 øer der udgør Korsøer*.	76	20	Øens navn er inspireret af, at den Ø-lige del af øen har navnet Teufelkap*/Djævlekap* og den nordlige del Hestefoden*, og en djævel afbildes ofte med en hestefod.	1822P - "Gefion"-Ekspeditionen til Danmarks Havn og Hvalrosodden 1932 - Omtalt i fodnoter (Jennov 1940, 11 og 12).	Jennov J.G. 1940: Østgrønlandsk Fangstkompagni "Nanok"s "Gefion"-Ekspedition til Danmarks Havn og Hvalrosodden juli-september 1932. Publikationer om Østgrønland. 2. reviderede udgave. Kaptajn Alf Trolle og Hustrus Legat til Minde om Danmark-Ekspeditionen 1906-1908. København.		DJÆVLEØEN.	Nunat Aqqi.	

Id	Dato	Stednavn	Beliggenhed	Bredde	Længde	Oprindelse	Navngiver	Særlig kilde	Arktisk foto	Grønlandsk stednavn	Navngiver GL	Betydning
2500	23-04	DOTT SUND.	Sund og arkæologisk site i Kong Frederik VIII Land i Daniel Bruun Land S for halvøen med Væderen* mellem fastlandet og den lille Dott Ø på N-siden af mundingen af Hellefjord* mod Dove Bugt*. Det arkæologiske site er beliggende på S-kysten af Væderen ned til sundet.	76	20	Ukendt oprindelse, men navnet er formentligt overført fra Dott Ø*. Dott Sund bruges både om sundet og det arkæologiske site, der ligger på sundets N-kyst. Sitet omfatter også nærliggende fund på kysten mod Dove Bugt. Sitet er første gang set omtalt af Thostrup (1911, 321): "The shelter (657) was found by the Greenlanders Jørgen Brønlund og Tobias Gabrielsen ...". Omtalt af Eigil Knuth (1987, 109): "Jeg går efter maden en lang tur alene over til Bugten ved Dott's Ø og helt hen om hjørnet i Hellefjord. Nede i Bugten øst for den store Elv med Vandfaldet ligger en meget stor, cirkelrund Teltring,…". EK's eget citat af sin dagbog 17. juli 1939. EK besøgte lokaliteten kort tid igen i 1986. Igen i 1987: "Eigil Knuth ved udgravningen på Independence II bopladsen ved Dott Sund." (Andreasen 2003, 174). Bopladsen er karakteriseret som et Independence II site. (Grønnow, Jensen, 2003, 307).	1822P - formentlig navngivet før 1938, og kan være navngivet af en fangstmand.	Thostrup C.B. 1911: Ethnographich Description of the Eskimo Settlements and Stone Remains in North-East Greenland. Meddelelser om Grønland 44, (4), 179-355. Knuth E. 1987: Baedeker – Optegnelser om stednavne. Arktisk Institut, dokumentarkivet, Peary Land Fonden, 168-41-55. Andreasen C. 2003: Ringen sluttet. Martens G. m.fl. (red.): Peary Land. 173-178. Forlaget Atuagkat. Nuuk. Grønnow B., Jensen J.F. 2003: The Northernmost Ruins of the Globe - Eigil Knuth's Archaeological Investigations in Peary Land and Adjacent Areas of High Arctic Greenland. Meddelelser om Grønland - Man and Society 29.	#	¤		
2501	23-04	DOTT Ø.	Ø i Kong Frederik VIII Land i Daniel Bruun Land S for halvøen med Væderen* i en bugt på N-siden af mundingen af Hellefjord* mod Dove Bugt*. Den lille ø er skilt fra fastlandet med Dott Sund*.	76	20	Ukendt oprindelse. Øen er aflagt af Danmark-Ex 1906-08 uden navn i "Nordöst-Grönland fra 76°9' til 78° nordlig Brede" (Koch, J.P. 1916, Pl. III). Øen er senere aflagt uden navn i "Pl 1: Altitudinal Map of Part of North and Northeast Greenland" (Koch, L. 1950, Pl. 1). Navnet er første gang set brugt af Eigil Knuth (1987, 109) i foråret 1939: "Jeg går efter maden en lang tur alene over til Bugten ved Dott's Ø og helt hen om hjørnet i Hellefjord. Nede i Bugten øst for den store Elv med Vandfaldet ligger en meget stor, cirkelrund Teltring…". EK besøgte kort lokaliteten igen i 1986. Igen i 1987 sammen med Claus Andreasen: "Eigil Knuth ved udgravningen på Independence II bopladsen ved Dott Sund." (Andreasen 2003, 174). Det ser ud som om, at navnet "Dott" er blevet overført til sundet mellem Dott Ø og fastlandet, dvs. Væderen. Se også Dott Sund*.	1822P - formentlig navngivet før 1938, og kan være navngivet af en fangstmand.	Koch J.P. 1916: Survey of Northeast Greenland. Meddelelser om Grønland 46, (2), 79-468. Koch L. 1950: Report on the Expeditions to Central East Greenland 1926-1939. Conducted by Lauge Koch. Part I. Meddelser om Grønland 143, (1), 1-11. Knuth E. 1987: Baedeker – Optegnelser om stednavne. Arktisk Institut, dokumentarkivet, Peary Land Fonden, 168-41-55. Andreasen C. 2003: Ringen sluttet. Martens G. m.fl. (red.): Peary Land. 173-178. Forlaget Atuagkat. Nuuk.	#	¤		
1705	14-01	DØDE BRÆ.	Bræ på N-siden af den inderste del af Lindenow Fjord, der er den S-ligste fjord på Kong Frederik VI Kyst.	60	43	"... ikke langt fra den saakaldte »døde« Bræ." (Gjessing P., Nielsen E.S., Bertelsen E., Thomsen H. 1937, 49).	1822P - M/S "Thor"s Havundersøgelsestogt 1935.	Gjessing P., Nielsen E.S., Bertelsen E., Thomsen H. 1937: Beretning om M/S "Thor"s Havundersøgelsestogt 1935. Levin & Munksgaard, Ejnar Munksgaard. København.	#	¤.		
17800	22-05	EAST ICECAP.	Geikie Plateau*.	69	25	Aflagt i ekspeditionens kort "Knud Rasamussens' Land" og omtalt "Travel on the East Icecap (Officially authorised as 'Geikie Plateau') …" (Allan 1969, 18).	1822P - 1969 Watkins Mountains expedition.	Allan A. (red) 1969: Watkins Mountains expedition. Anglo-Danish mountain survey in east Greenland. Phase 1, 1969. Cambridge. Scott Polar Research Institute. 1-36.		2		
2479	20-12	EMBLA Ø.	I Peary Land. Den mindste og N-ligste ø i Fensal Vig i bunden af Frigg Fjord.	83	34	"Nordligste i Fensal Vig. Opkaldt efter det første menneske af hunkøn. som Odin Vile og Ve skabte af strandbreddens drivtømmerstokke. Overalt på stranden i Fensal Vig fandtes drivtømmer, og på Embla Ø var stokkene meget store; den længste målte 5,60 m. i længden." (Knuth 1954, 10).	1822P - DPLE 1947-95 (Knuth) - Knuth	Knuth E. 1954: Peary Land områdets og Nordøstgrønlands navneformer efter revision i Stednavneudvalget 9. juni 1954.	#	ASK Ø.	Nunat Aqqi.	

Id	Dato	Stednavn	Beliggenhed	Bredde	Længde	Oprindelse	Navngiver	Særlig kilde	Arktisk foto	Grønlandsk stednavn	Navngiver GL	Betydning
2480	20-12	FENSAL VIG:	Lille vi i Peary Land i bunden af Frigg Fjord.	83	33	"Nordligste bredning i Frigg Fjord, hvori øerne 28 og 29 (JL: Ask* og Embla Ø*) er beliggende. Lauge Koch's betegnelse "Drivhuset" (fra Persssuaq-flyvningen 1938) refererer ikke til denne bredning men til Roosevelt Fjeldenes sydvendte skråninger nordenfor. Navnet "Fensal" eller "Fensalir" er i den nordiske mytologi Frigg's bolig." (Knuth 1954, 10).	1822P - DPLE 1947-95 (Knuth) - Knuth.	Knuth E. 1954: Peary Land områdets og Nordøstgrønlands navneformer efter revision i Stednavneudvalget 9. juni 1954.	#	FENSAL VIG.	Nunat Aqqi.	
1120	23-03	FNOBUS Ø.	En af Prins Frederik Øerne ved mundingen af Danmark Fjord, V for Station N.	81	19	"Under opholdet (JL på Station Nord) lancerede jeg brugen af ordet Fnobus som lokalt slang for disse uldne fyre som var talrige under vore senge og møbler." (AI: 379/3).	1822P - DPLE 1947-95 (Knuth) - Eigil Knuth og Børge Haagensen kom i 1954 gående til Prins Frederik Øer på vej fra Station Nord til Danmark Fjord og "Da vi en dag i tæt tåge stødte på en lille ø, sagde Eigil, »Haagensen, denne ø skal hedde Fnobus Ø«." (AI: 379/3).	AI: 379/3: Børge Haagensen/Fnobus Ø.		FNOBUS Ø.	Nunat Aqqi.	
422	23-03	GODFRED HANSEN Ø.	Større ø i den SV-lige del af Dove Bugt mellem Carl Heger Ø og Djævleøen. Ø for Rechnitzer Land. Den ene af de 4 øer der udgør Korsøer*.	76	20	Godfred Hansen (1876-1937). Boede hele livet i Kbh. 1894 kadet.1897 sekondløjtnant, chef på torpedobåd. 1902 premierløjtnant. 1903-06 næstkommanderende på Roald Amundsens Gjøa-ekspedition gennem NV-passagen. 1908 medlem af Fregatten Jyllands Venner, der arbejde intenst på at bevare fregatten, 1926 formand for komiteen. 1912 gift 1 med Johanne (Ane Sophie Fibiger) Plum (1864-1918). 1909-12 i "Ingolf" i Vestindien hver vinter. 1914 orlogskaptajn. 1919-20 orlov for at lede 3. Thule der udlagde depoter til Amundsens Nordpolsekspedition ved Cape Columbia. 1920-29 adjudant for Chr. X og med på Kongerejsen til de nordatlantiske besiddelser.1921 Det Kgl. Danske Geografiske Selskabs Hans Egede Medalje. 1922 gift 2 med Anna Vieweg (1871-1964). 1923 chef i "Gejser", forbrændt ved eksplosion i en bombe. Fungerede som uddannelsesofficer. 1924 medlem af bestyrelsen for sømandsstiftelsen Bombebøssen, fra 1926 som formand. 1927 kommandørkaptajn. 1929 i bestyrelsen for det nye selskab Østgrønlandsk Fangstkompagni Nanok A/S, 1934 formand. 1930 chef i "Niels Juel" på rejse med kongeparret til Færøerne og Island. Forskellige kommandoer i forbindelse med kadetafdelingen.1931 kommandør. 1929-37 formand for Østgrønlandsk Fangstkompagni Nanok A/S. 1934-37 bestyrelsesformand i Det Danske Luftfartsselskab.1935 formand for Søofficersforeningen. 1937 kontreadmiral.	1822P - "Gefion"-Ekspeditionen til Danmarks Havn og Hvalrosodden 1932 - aflagt i "Danmark-Ekspeditionens Kortskitse over Dove Bugt. Skær og Lodskud fra »Gefion«-Ekspeditionen 1932" (Jennov 1940). KVUG godkendte ikke navnet før efter GH's død i 1937. Også omtalt som Olgas Ø* og som Ragnas Ø*.	Jennov J.G. 1940: Østgrønlandsk Fangstkompagni "Nanok"s "Gefion"-Ekspedition til Danmarks Havn og Hvalrosodden juli-september 1932. Publikationer om Østgrønland. 2. reviderede udgave. Kaptajn Alf Trolle og Hustrus Legat til Minde om Danmark-Ekspeditionen 1906-1908. København.		GODFRED HANSEN Ø.	Nunat Aqqi.	
574	23-03	INGOLF FJELD.	2232 moh højt fjeld i Kong Christian IX Land mellem Ammassalik og Kap Gustav Holm NV for Kap Japetus Steenstrup og NØ for fjorden Kangersertivattiaq.	66	35	Orlogsskonnerten "Ingolf" (1876-1926). Se mere om "Ingolf" ved Ingolf Fjord*.	1822P - Kaptajn Louis Alphonse Mourier (Mouriers Sund*), chef for "Ingolf" 1879 - Aflagt i kortet "Orlogsskonnerten "Ingolfs" Undersøgelser i Danmarkstrædet 1879" som Ingolfs Fjæld. (Mourier 1880).	Mourier A. 1880: Orlogsskonnerten "Ingolfs" Expedition i Danmarksstrædet 1879. Geografisk Tidsskrift 4, 47-60.		INGOLF FJELD.		
1122	23-03	JOHANNES V. JENSEN LAND.	Landareal i Peary Land N for Frederick C. Hyde Fjord og Nordpasset, Ø for O.B. Bøggild Fjord og Weyprecht Sund.	83	26	JOHANNES V.(ilhelm) JENSEN (1873-1950). Forfatter. Født i Farsø i Himmerland i Nordjylland. Undervist i hjemmet og 2 år i skole. 1890 Viborg Katedralskole. 1893 student og til København for at studere lægevidenskab på universitet. Droppede studiet i 1896 og ernærede sig som forfatter. I begyndelsen ofte med anvendelse af pseudonymet Ivar Lykke. 1904 gift med Else Marie Ulrik. Uhyre produktiv med digte, dramaer, romaner og oversættelser, og med bidrag til aviser og tidsskrifter. JVJ modtog mange priser og legater, herunder Nobelprisen i litteratur i 1944 "for the rare strength and fertility of his poetic imagination with which is combined an intellectual curiosity of wide scope and a bold, freshly creative style.". (www.nobelprize, 1944).	1822P - DPLE 1947-50 (Knuth) - Eigil Knuth var en stor beundrer af og ven med JVJ. 1921 EK møder JVJ hos farens 2. kones familie, senere kom JVJ hos EK. Jan. 1951 holdt EK en mindetale for JVJ i radioen. En del af EK's stednavne i JVJ-Land er inspireret af JVJ's forfatterskab.	www.nobelprize.org/prizes/literature/1944/summary		JOHANNES V. JENSEN LAND.	Nunat Aqqi.	

Id	Dato	Stednavn	Beliggenhed	Bredde	Længde	Oprindelse	Navngiver	Særlig kilde	Arktisk foto	Grønlandsk stednavn	Navngiver GL	Betydning
423	23-03	KAP ALF TROLLE.	Forbjerg eller næs der er S-spidsen af Store Koldewey. S for Kap Arendts.	75	18	ALF Erik Martin Jens Carl TROLLE (1879-1949). DK søofficer. 1893 lærling i "Diana" til Dansk Vetindien. 1895 søkadet. 1899 sekondløjtnant og i "Valkyrien" til Østen. 1901-02 i fiskeriinspektionen ved FO. 1903 premierløjtnant. 1906 i "Fox II" til Ivittuut for at få kendskab til isnavigation. 1906-08 Danmark-Ex som fører af "Danmark", ekspeditionens næstkommanderende og hydrograf. Efter Mylius-Erichsens død leder af Danmark-Ex. 1910 gift med Bergliot Holm (Kap Bergliot*). 1913-14 med "Valkyrien" til Middelhavet. 1914 kaptajn og torpedobådschef. 1916 ansøgt afsked og forretningsmand bosat i F of CH, med årlige sommerophold i Rørvig. 1932 hydrograf og passager på Fangstkompagniet Nanoks "Gefion" ved Ø-GL. 1933 stiftede med sin hustru "Kaptajn Alf Trolle og Hustru Bergliot Trolle født Holms Legat til Minde om Danmark-Ekspeditionen 1906-08". 1934 med "Thor" til Svalbard og Grønlandshavet.	1822P - "Gefion"-Ekspedition til Danmarks Havn og Hvalrosodden 1932 - Omtalt hos Jennov (1940, 25) som "Kap Alf Trolle, Sydspidsen af Store Koldewey". AT havde under Danmark-Ex 1906-08 (Mylius-Erichsen) lavet astronomiske observationer på kappet. AT deltog i Gefion som passager. Mindelegatet udgav som sin publikation nr 2 1. udgave af ekspeditionsberetningen i 1935 og 2. udgave i 1940.	Jennov J.G. 1940: Østgrønlandsk Fangstkompagni "Nanok"s "Gefion"-Ekspedition til Danmarks Havn og Hvalrosodden juli-september 1932. Publikationer om Østgrønland. 2. reviderede udgave.	09087	KAP ALF TROLLE.	Nunat Aqqi.	
17802	22-06	KAP EBBE MUNCK.	Forbjerg på N-kysten af Peary Land Ø for Kap Morris Jesup. Det Ø-lige forbjerg på Henson Bugt.	83	32	Navngivet efter Hans EBBE MUNCK (1905-1974). DK journalist. 1922 Student fra Ordrup Gymnasium. 1928 cand.polit. fra Københavns Universitet. 1929 gift 1. med Kirsten Munck f. Graae (Ægteskabet opløst i 1949) og korrespondent til Berlingske Tidende fra Berlin, 1931 fra London og fra 1935 rejsende korrespondent. 1936 Spanien, 1939 Tjekkoslovakiet og Polen. 1940 Finland. 1940 korrespondent i Stockholm og formidler af efterretninger mellem DK og især UK. Fra 1942 freelance journalist og stærkt involveret i den danske frihedskamp mv. 1945 til DK og redaktør af Information. 1946 udenrigspolitisk redaktør af Berlingske Tidende. 1947 i udenrigstjenesten som presseattache i London. 1949 gift 2. med Birgit Munck, f. Valentin. 1955 ambassaderåd i Helsingfors, 1959 ambassadør i Bangkok. 1967 hofchef hos kronprinsesse Margrethe. 1972 pensionist. Grønlandsrelaterede aktiviteter 1924 Letmatros i ”Grønland” og deltager i 1. Scoresbysund (Ejnar Mikkelsen). 1926 inviteret til Østgrønland og Scoresbysund af J.B. Charcot i ”Pourquoi pas?” sammen med Ejnar Mikkelsen. 1935 inviteret til at deltage i Anglo-Danish (Courtauld) og besteg som den første dansker Gunnbjørn Fjeld. 1938-1940 ledte sammen med Eigil Knuth Mørkefjord-Eks. 1947 medstifter af Dansk Ekspeditionsfond og støttede Eigil Knuth i organiseringen af DPLE 1947-1950. 1950-53 i komiteen for the British Northeast Greenland Expedition. 1952 chef for pressedelegationen ved kongeparrets GL-rejse. 1966 formand i Scoresbysundkomiteen. 1969 formand i Skibsreder C. Kraemer og hustru Mathilde Kraemer's grønlandsfond og medlem af bestyrelsen for Arktisk Institut.	1822P - Navngivet 1975 efter forslag fra chefen for søværnet, viceadmiral Sven S. Thostrup. Viceadmiralen var søn af Gustav G. Thostrup (Gustav Thostrup Bjerge*) deltager i Danmark-Ex 1906-08 (Mylius-Erichsen).	Thostrup S.S. 1975: Indland kort. Søværnsorientering 1975, nr. 14, 18. april.		KAP EBBE MUNCK.	Nunat Aqqi.	
796	19-06	KAP HOPPE.	Forbjerg mellem Prins Christian Sund i N og Kap Farvel i S. Ø-forbjerg på øen Tugdlerúnat.	59	43	Fr. Lauritz Hoppe (1815-85). Skibsmægler. 1867-69 reder for og fra 1869 svigerfar til C.O.E. Normann (Kap Normann*). COEN navngav forbjerget Kap Hoppe på Søkortarkivets "Skizzekort over Syd-Grønland 1863" (Holm 1881, 159). Dette var nordboernes Hvarf*.	1822P - "Tugdlerunat ligger Nord for det brede Sund (Ikek), der skiller den sydligste store Ø fra Chr. IV's Ø og er sikkert den af Captain Normann paa Søkaartarchivets «Skizzekaart over Syd-Grønland 1863» benævnte Cap Hoppe." (Holm 1981, 163-164). Også aflagt i "Grönlands Sydligste Del til Kangerajuk paa Östkysten opmaalt 1880 og 1881 af Premierlieutenant G.F. Holm." (Holm 1881).	Holm G.F. 1881: Geographisk Undersøgelse af Grønlands sydligste Del. Meddelelser om Grønland 6, (4), 147-180.	#	KAP HOPPE.	Nunat Aqqi.	

Id	Dato	Stednavn	Beliggenhed	Bredde	Længde	Oprindelse	Navngiver	Særlig kilde	Arktisk foto	Grønlandsk stednavn	Navngiver GL	Betydning
17797	22-12	KAP HØEGH.	Halvø på Ø-kysten af Liverpool Land. Kap Høegh er den 400 moh Ø-lige pynt af den stejle Sandbach Halvø. Der er en fangsthytte på S-kysten af tangen ud til Kap Høegh, der hedder Ukaleqarteq (Der hvor der er polarharer).	70	21	"Vi fortsatte videre op til Kap Høegh (opkaldt efter bestyrer Hendrik Høegh), der er det østligste punkt på Liverpool Kysten." (AI: 035/1/7). Navngivet efter kolonibestyrer Hendrik Høegh. HENDRIK J.J. HØEGH (1888-1958). GL embedsmand. Født i Vestgrønland. Medhjælper i Ammassalik. 1925 assistent for kolonibestyrer Johan Peteren ved etableringen af Scoresbysund. 1926 kolonibestyrer. Gift med Magdaline Skifte (1887-1985).	1822P – Janus Sørensen's slæderejse, foråret 1928 - Janus Sørensen - Aflagt i "Skitsemæssig Opmaaling af Liverpool Land" (Sørensen 1928, AI: 035/1/6).	AI: 035/1/7: Janus Sørensen slæderejser, foråret 1928. Udarbejdet af orlogskaptajn Janus Sørensen (maskinskrevet). AI: 035/1/6: Janus Sørensen/Kort over Liverpoolkysten.		UKALEQARTIP APPALIARTOQARTIA.	Nunat Aqqi.	
1144	11-08	KAP RAGNVALD KNUDSEN.	Forbjerg på NØ-kysten af Clavering Ø mod Young Sund ved mundingen af Dolomitdal.	74	20	Ragnvald Knudsen (1858-1930). Født i Tønsberg. Efter konfirmation på langfart. 1877 2. styrmand på S/S "Bokara" af Arendal, der var Norges næststørste sejlskib, som forliste efter kollision i den Engelske Kanal. 1879 skippereksamen og fører af skonnerten "Unionen" i nordsøfart, der forliste efter brand i en storm. Med briggen "Christiane" på næbhvalfangst i Ishavet. Fra 1888 fører af "Hekla" (Hekla Havn*) for N. Bugge i Tønsberg. 1888 fangst i Barentshavet og Vestisen. 1889 i Vestisen, næsten uden fangst, så RK gik som den første norske ishavsskipper gennem isen ind til kysten omkring 74° N ved Gael Hamke Bugt*, hvor han fandt hvalros ved Kap Berghaus. Fortsatte nordpå til Ardencaple Fjord, hvor han fik god fangst. 1891-92 var "Hekla" med besætning udlejet til "Den østgrønlandske Expedition" (Ryder). 1893 fandt RK klapmydsfeltet i Danmark Stræde, og han angiver at have observeret 2 ukendte fjorde på Blossevillekysten. Gik i land og blev grosserer i landbrugsprodukter i Oslo og derefter æggehandler i Stavanger. Døde i Kragerø som agent.	1822P - Aflagt af norske fangstfolk omkring 1930. Aflagt i "Claveringöya" (Lacmann 1937) som Kapp Ragnvald Knudsen. Navnet bruges ikke mere.	Lacmann O. 1937: Karte von Nordostgrönland – Blatt Claveringöya, Jordan Hill und Geographical Society-Öya. Norges Svalbard- og Ishavs-undersökelser, Oslo.		¤		
289	19-02	KAP SUSSI.	Det Ø-ligste næs på NØ-kysten af Shannon, S for Kap Börgen, lidt N for Alabama Havn.	75	17	Ukendt. Først set i Ejnar Mikkelsens (1913a), hvor der står "… og ankrede kort efter i en lille Bugt ved Kap Suci." I EM's officielle rapport (1922, 10) står der "Cape Sussi was passed in a narrow streak of landwater …". Navnet optræder ikke i EM's dagbog, og der optræder kun navne, som andre har givet. EM bruger navnet Suci og Sussi. Ingen af navnene kendes i EM's familie. Lokaliteten er ikke aflagt i Alabama kort. Den korrekte stavemåde er ukendt, men "Sussi" anvendes.	1822P - Ukendt norsk fangstmand. Der er formentlig tale om et stednavn, som EM har hørt under en af sine kontakter med norske fangstfolk inden "Alabama" nåede Shannon. Navnet er søgt sporet i litteratur, fangstjournaler mv men forgæves. Navnet kan stamme fra en hund.	Mikkelsen E. 1913a: Tre Aar paa Grønlands Østkyst. Gyldendalske Boghandel - Nordisk Forlag. København og Kristiania. Mikkelsen E. 1922: Alabama-Expeditionen til Grønlands Nordøstkyst 1909-1912 under ledelse af Ejnar Mikkelsen – Report on the Expedition. Meddelelser om Grønland 52, (1), 1-142.		KAP SUSSI.	Nunat Aqqi.	
2388	19-11	KEDELKROGELV.	Elv i Heilprin Land i Peary Land der løber fra S mod N og munder ud i Jørgen Brønlund Fjord lidt V for Brønlundhus.	82	30	"Vores vandforsyning var en elv et stykke fra huset. Elven var blevet døbt Kedelkrogelven, efter en kedelkrog i Knuthernes våbenskjold." (Kirkeby 2013, 60). "Elven langs Brønlundhus-terrassens østside. Kedelkrogen er et gammelt symbol for hjemmets arneild." (Knuth 1954, 18). Det centrale felt i familien Knuth til Knuthenborgs våbenskjold viser en kedelkrog.	1822P - DPLE 1947-95 (Knuth).	Kirkeby P. 2013: Grønlandstekster. Tiderne skifter. København. Knuth E. 1954: Peary Land områdets og Nordøstgrønlands navneformer efter revision i Stednavneudvalget 9. juni 1954.	185678 ++ Søg Kedelkrogelven	KEDELKROGELV.	Nunat Aqqi.	
1126	23-03	KØLNÆS.	Næs på Herlufsholm Strand på SØ-kysten af Peary Land. N for Kap Ejler Rasmussen.	82	19	""Kølnæs" er stedet, hvor "Peary Land umiaq'en og teltpladserne omkring den fandtes i 1949, og hvor den oiginale kølplanke stadig ligger." (Knuth 1987, 49).	1822P - DPLE 1947-95 (Knuth) - Eigil Knuth fandt den 5. maj 1949 et kraftigt konebådsskelet her. EK mente senere, at det var en hvalfangerbåd roet af mænd. Ellers kendt fra fangerkulturen (Thulekulturen) i NV-GL, og så må den være kommet nordenom.	Omtalt hos Jensen J.F. 2003: Moskusoksevejen - en arktisk ørkenvandring. Martens G., Jensen J.F., Meldgaard M., Meltofte H. (red.): Peary Land. Forlaget Atuagkat. Nuuk. Knuth E. (1987): Baedeker – Optegnelser om stednavne. Arktisk Institut, dokumentarkivet, Peary Land Fonden, 168-41-55.		KØLNÆS.	Nunat Aqqi.	

Id	Dato	Stednavn	Beliggenhed	Bredde	Længde	Oprindelse	Navngiver	Særlig kilde	Arktisk foto	Grønlandsk stednavn	Navngiver GL	Betydning
23435	22-12	LILLEFJORD.	Fjord på Ø-kysten af Liverpool Land. V for Raffles Ø.	70	21	"Vi kørte ligesom sidst over Hvalrosbugten og Gletscheren ned på Lille Fjord," (AI: 035/1/7). Navnet hænger formentlig sammen med, at fjorden er meget lille, nærmest en bugt.	1822P – Janus Sørensen's slæderejse, foråret 1928 - Janus Sørensen - Aflagt i "Skitsemæssig Opmaaling af Liverpool Land" (Sørensen 1928, AI: 035/1/6) som Lille Fjord. Navnet er ændret til Lillefjord.	AI: 035/1/7: Janus Sørensen slæderejser, foråret 1928. Udarbejdet af orlogskaptajn Janus Sørensen (maskinskrevet). AI: 035/1/6: Janus Sørensen/Kort over Liverpoolkysten.		KANGERSIVATTIAGA JIK.	Nunat Aqqi.	Lille Fjord
2359	19-07	LOBEDALEN	Ø-V dal på grænsen mellem Heilprinn Land og Adam Biering Land på Ø-siden af Valmuedalen.	81	33	"Smalt dalstrøg med mange små brætunger på vestsiden af Chr. Erichsens Iskappe, ned mod Valmuedal." (Knuth 1954, 20).	1822P - DPLE 1947-95 (Knuth) - Autoriseret på Stednavneudvalgets møde 30. sept. 1953.	Knuth E: 1954: Peary Land områdets og Nordøstgrønlands navneformer efter revision i Stednavneudvalget 9. juni 1954		LOBEDALEN.	Nunat Aqqi.	
23445	22-12	MAJSKÆR.	Øer Ø for Kap Høegh på Ø-kysten af Liverpool Land.	70	21	"Om morgenen den 1. maj kørte jeg med tom slæde ud for at pladsbestemme nogle ikke tidligere kortlagte skær, som vi på opturen havde set N.Ø. for Kap Høegh. De blev døbt Majskær, en hilsen på den første majdag til våren;" (AI: 035/1/7).	1822P – Janus Sørensen's slæderejse, foråret 1928 - Janus Sørensen - Aflagt i "Skitsemæssig Opmaaling af Liverpool Land" (Sørensen 1928, AI: 035/1/6)-	AI: 035/1/7: Janus Sørensen slæderejser, foråret 1928. Udarbejdet af orlogskaptajn Janus Sørensen (maskinskrevet). AI: 035/1/6: Janus Sørensen/Kort over Liverpoolkysten.		MAJSKÆR.	Nunat Aqqi.	
2239	22-06	NANSEN BUGT.	Bugt på Kong Frederik VI Kyst S for Umiivik V for Fridtjof Nansen Halvø.	64	40	Navngivet efter Fridtjof Nansen, der i 1888 begyndte sin rejse over Indlandsisen her. Biografi ved Fridjtof Nansen Halvø*.	1822P - "Heimen" Ekspedisjonen 1931 - Aflagt i "M/K „HEIMEN"S RUTE 1931" (Vogt 1931) som Nansefd.	Vogt T. 1933: Norges Svalbard- og Ishavsundersøkelsers ekspedisjon til Sydøstgrønland med »Heimen« sommeren 1931. Norsk Geografisk Tidsskrift IV, (5), 289-325.		ATTIVALA IMAA.	Nunat Aqqi.	
1703	22-05	NORDLIGE BIFJORD.	Nørrearm*. Sidefjord mod N i den midterste del af Lindenow Fjord, der er den S-ligste fjord på Kong Frederik VI Kyst. KVUG har erstattet navnet med Nørrearm*.	60	43	Omtalt i meteorologisk journal (Gjessing, Nielsen, Bertelsen, Thomsen 1937, 122).	1822P - M/S "Thor"s Havundersøgelsestogt 1935 (Gjessing)..	Gjessing P., Nielsen E.S., Bertelsen E., Thomsen H. 1937: Beretning om M/S "Thor"s Havundersøgelsestogt 1935. Levin & Munksgaard, Ejnar Munksgaard, København.	#	2	.	
23443	22-12	NÆBBET.	Pøllen*.	71	21	"I sydvestsiden af Neilds Bugt mente vi at kunne konstatere enten en lavning eller et sund, der adskilte Næbbet, hvorpå Kap Topham Ligger, fra fastlandet." (AI: 035/1/7). Næbbet er en halvø, hvis inderste del er en lavning.	1822P – Janus Sørensen's slæderejse, foråret 1928 - Janus Sørensen.	AI: 035/1/7: Janus Sørensen slæderejser, foråret 1928. Udarbejdet af orlogskaptajn Janus Sørensen (maskinskrevet).		2		
1386	21-12	OODAAQ Ø.	Lidt NØ for Kap Morris Jesup og 1400 m N for Kaffeklubben Ø. Fra 1978 anset for at være Grønlands nordligste ø og punkt på 83°40'32,5" n.br. Men i 1996 blev der fundet en ø eller grusforekomst på 83°40'34,8". Positionen blev bekræftet i 2001 og er således "verdens nordligste landområde, men hvis grus- og stenmaterialet (JL observeret 1997 på) 83°41'06" viser sig at være en rigtig ø, må æren videregives ..." (Dawes 2003, 136). Øen var forsvundet i 1979 (Dawes, Lautrup, 2017, 169).	83	31	Oodaaq (ca. 1877-1955). "Oodaaq deltog i flere polarekspeditioner og han var med Peary på Nordpolen." (Petersen 1986, 318). Det var den 6. april 1909.	1822P - Nordgrønlandsprojektet på Geodætisk Institut ved J.K.W.Ekblom & Uffe Petersen, der ville hylde "... den rejselystne nordpolsfarer Oodaaq." (Petersen ibid.).	Dawes P.R. 2003: Udforskning af Peary Land gennem 4000 år. Martens G. m.fl. (red.): Peary Land. 59-137. Forlaget Atuagkat. Nuuk. Dawes P.R., Lautrup J. 2017: A Symphony of Scenic Beauty. Avannaarsua: Greenland's Farthest North. GEUS, København. Petersen M.-L.D. 1986: Hvad indad tabes skal udad vindes. Tidsskriftet Grønland 1986, 317-320).	-	OODAAP QEQERTA.	Nunat Aqqi.	Oodaaq Ø.
1127	23-03	PEARYLANDVILLE.	Ruin af boplads ved Nedre Midsommersø i Peary Land.	82	33	"Egnens største ruinplads som stammer fra Independence I-tiden." (Knuth 1987, 10). Navnet afledte af Peary Land.	1822P - DPLE 1947-95 (Knuth) - Eigil Knuth 1964 - Den betydeligste Independence I boplads fundet af EK på 3. Peary Land ekspedition.	Knuth E. (1987): Baedeker – Optegnelser om stednavne. Arktisk Institut, dokumentarkivet, Peary Land Fonden, 168-41-55.	203359 ++	PEARYLANDVILLE.	Nunat Aqqi.	

Id	Dato	Stednavn	Beliggenhed	Bredde	Længde	Oprindelse	Navngiver	Særlig kilde	Arktisk foto	Grønlandsk stednavn	Navngiver GL	Betydning
1420	19-05	PEER VIG.	Markant vig på N-siden af Lindenow Fjord, ca. 11 km inden for fjordmundingen.	60	43	"Skibet ankrede i en lille Bugt, som vi senere kaldte Peersvig." (Bendixen 1929, 161).	1822P - Ekspeditionen til Cap Farvel Egnen 1925-26. Aflagt i "Kort over Lindenow-Fjorden" (Bendixen 1929) som Peersvig. KVUG har modificeret navnet.	Bendixen O. 1929: Ekspeditionen til Cap Farvel Egnen. Geografisk Tidsskrift 35, 160-179.	45821 ++	PEER VIG.	Nunat Aqqi.	
2477	20-12	POLKORRIDOREN.	Pashøjden Peary Land i det gletsjerfyldte dalstrøg mellem bunden af Sands Fjord i N og deltaet i bunden af Frigg Fjord ved Fensal Vig.	83	33	"Bræfyldt pas gennem Rossevelt Fjelde nord for det store delta i østenden af Nornegæst Dal. Set af Knuth fra dette deltas munding i bunden af Frigg Fjord d. 16'april 1950, senere gennemvandret på Lauge Koch's ekspedition 1953." (Knuth 1954, 10).	1822P - DPLE 1947-95 (Knuth) - Knuth 1950.	Knuth E. 1954: Peary Land områdets og Nordøstgrønlands navneformer efter revision i Stednavneudvalget 9. juni 1954.	#	POLKORIDOREN.	Nunat Aqqi.	
23438	22-12	PYRAMIDEN. (1822P).	Fjeld på Ø-kysten af Liverpool Land mellem Emmanuel Gletsjer i N og bunden af Horsens Fjord mod S	70	21	"Ved gletscherens sydside ligge som et vældigt monument et pyramideformet fjæld, som jeg kaldte Pyramiden." (AI: 035/1/7). Omtalt af H. Bistrup: "Bjærget har i en vis Retning form af en pyramide." (AI: 301/3/79). Sammesteds er positionen anført.	1822P – Janus Sørensen's slæderejse, foråret 1928 - Janus Sørensen - Navnet og lokaliteten er kun set omtalt af Sørensen og Bistrup.	AI: 035/1/7: Janus Sørensen slæderejser, foråret 1928. Udarbejdet af orlogskaptajn Janus Sørensen (maskinskrevet). AI: 301/3/79: Ostermann/Grønlandske stednavne.		¤		
2233	19-05	QAQQAQ PAUL-EMILE VICTOR.	Fjeld i den V-lige del af Kong Christian IX Land Nord Ø for Kangersertuaq, SØ for Gunnbjørn Fjeld.	68	29	Navngivet til minde om Paul-Émile Victor, der var død i 1995. PAUL-ÉMILE VICTOR f. Paul Eugène Steinschneider (1907-1995) i Geneve af fransk-jødiske forældre. Voksede op i Saint-Claude i Haut-Jura i F. 1928 student fra École Centrale de Lyon. Uddannet som ingeniør og etnolog. PEV deltog i 1934-37 i tre ekspeditioner i Grønland udsendt af det franske undervisningsministerium. 1934/35 Expédition Française sur la côte Est du Groenland sammen med Robert Gessain, Fred Matter-Steveniers og Michel Perez, der havde til formål at foretage etnografiske og geologiske undersøgelser i området omkring Ammassalik. 1936 Expedition Transgroenland Française sammen med Robert Gessain, Eigil Knuth (Kangeq Eigil Knuth*) og Michel Perez med henblik på at foretage meteorologiske og glaciologiske undersøgelser under en traversering af Indlandsisen fra vest mod øst. 1936/37 overvintrede PEV alene i en hytte bragt op af Jean-Baptiste Charcots skib "Pourquoi-Pas?" og sat i land sammen med en østgrønlandsk familie cirka 100 km nordøst for Ammassalik på nordkysten af Storø*. Denne ekspedition hed Mission Paul-Émile Victor sur la côte Est du Groenland 1936-37, og den havde til formål at gennemføre etnologiske undersøgelser. Ekspeditionen omtales her med forkortelsen Mission PEV, og den besøgte Mont Forel. 1940 flygtede fra F til Nordafrika og videre til USA. Tilknyttet USAF som arktisk ekspert. Tilbage i F medvirkede PEV i 1947 til etableringen af organisationen Expéditions Polaires Française, Missions Paul-Emilé Victor, der udsendte ekspeditioner med glaciologiske formål til GL og senere til Antarktis. 1948-1950 i GL med base ved D'Quervain Havn og rejser på Indlandsisen for at foretage målinger af isen. Ekspeditionerne brugte bæltetraktorer, og på invitation af Lauge Koch kørte PEV i 1950 over Indlandisen til Cecilia Nunatak, og kom videre til Ella Ø. 1952 Royal Geographical Society Patron's Medal: "For contributions to Polar exploration and for his geophysical investigations of the Greenland Icecap.". 1957 organiserede International Glaciological Expeditions to Greenland (IGIG) og ekspeditioner til Antarktis, som han besøgte første gang i 1956. 1976 pensioneret og flyttede 1977 til Bora-Bora.	1822P - Premiére Expédition Française au Gunnbjørns Fjeld en hommage à Paul-Émile Victor 1996 (P. Grossmann) ved første bestigning 8. juni 1996.			QAQQAQ PAUL-EMILE VICTOR.	Nunat Aqqi.	

Id	Dato	Stednavn	Beliggenhed	Bredde	Længde	Oprindelse	Navngiver	Særlig kilde	Arktisk foto	Grønlandsk stednavn	Navngiver GL	Betydning
1706	22-05	SANDVIGEN.	Vig på S-siden af Nanuuseq Fjord/Annikitsup Kangerlua der ligger lige N for Lindenow Fjord på den S-lige del af Kong Frederik VI Kyst.	60	43	Omtalt i Gjessing, Nielsen, Bertelsen, Thomsen (1937, 88). Formentlig forekomst af sand på stranden.	1822P - M/S "Thor"s Havundersøgelsestogt 1935. Bugten omtales i norske beretninger som Sandbukta.	Gjessing P., Nielsen E.S., Bertelsen E., Thomsen H. 1937: Beretning om M/S "Thor"s Havundersøgelsestogt 1935. Levin & Munksgaard, Ejnar Munksgaard. København.	#	SANDVIGEN.	Nunat Aqqi	
17799	22-05	SAVOIA HALVØ.	Halvø i Kong Christian IX Land Nord, der udgør landets NØ-lige del, og spidsen er Kap Brewster, der er forbjerget på S-siden af mundingen af Scoresby Sund. Halvøen grænser mod N mod Scoresby Sund, mod SØ til Danmark Stræde og mod SW danner højderyggen med fjeldet Sfinxen grænsen.	69	22	Navngivet som en hyldest til huset Savoia, der er et mere end 1000 år gammelt dynasti, der regerede Italien fra 1861 til 1946, hvor Italien blev en republik.	1822P - Navngivet i forbindelse med den af Grev Leonardo Bonzi ledede italienske bjergbestiger ekspedition til Scoresby Sund i 1934. Ekspeditionen var i land i 3 dage ved Kap Brewster i sept. 1934. Inden havde ekspeditionen besteget flere fjelde V for Kap Brewster og aflagt 13 navne, hvoraf nogle få er blevet autoriserede.	Bonzi, L. (1935): Italian Muntaineering Expedition into Scoresby Sound, East Greenland, 1934, Polar Record 1935, 10, 93-95.	#	SAVOIA HALVØ.	Nunat Aqqi.	
1128	23-03	SJÆLLAND FJORD.	Fjord i Mylius-Erichsen Land med munding i Danmark Fjord S for Kap Renaissance. Fjorden er en fortsættelse af Zig-Zag-Dalen.	81	22	Sjælland og Sjælland Sletten.	1822P - DPLE 1947-95 (Knuth) - Ved Eigil Knuth i 1955, følgende Danmark-Ex navngivningen.		155648	SJÆLLAND FJORD.	Nunat Aqqi.	
2003	21-01	SOLPORTEN.	Fjelddal i den S-lige del af Kong Christian IX Land i fortsættelse af fjorden Qinngertivaq, der er den V-lige fjordarm i bunden af Ammassalik Fjord. Fjelddalen har navnet Solporten til og med pashøjden. På den N-lige side af pashøjden fortsætter dalstrøget ned mod bunden af Egede og Rothe Fjord/Sermilik.	66	37	"... solen rullede frem bag de højt opragende bjærgdøre ud i den åbne »solport«, (som Ellen har døbt en højfjeldsdal i fjord-bunden), ..." (Thalbitzer 2014, 154). Ellen er William Thalbitzers hustru: Ellen Locher T (1883-1956). DK billedhugger. Datter af Carl Locher. Med WT i Ammassalik 1905-06, hvor hun bl.a. underviste Kaarale Andreassen (Kaarali Gletsjer*) i tegning.	1822P - Ellen Thalbitzer 26. juni 1906. Kun ved sommersolhverv kunne solens lys ses gennem Solporten omkring midnat.	Thalbitzer W. - Lund O. (red) 2014: Dagbog Østgrønland, Juni 1905 - September 1906. Det Grønlandske Selskabs særskrifter 44. Det Grønlandske Selskab. København.	07749 ++	SOLPORTEN.	Nunat Aqqi.	
23439	22-12	STOREFJORD	Fjord på Ø-kysten af Liverpool Land med munding mellem Kap Jones i N og Kap Buddicom i S.	71	21	"... og nåede kl. 15 nordpynten af den fjord, som jeg kaldte Store Fjord." (AI: 035/1/7).	1822P – Janus Sørensen's slæderejse, foråret 1928 - Janus Sørensen - Aflagt i "Skitsemæssig Opmaaling af Liverpool Land" (Sørensen 1928, AI: 035/1/6) som Store Fjord. Navnet er ændret til Storefjord.	AI: 035/1/7: Janus Sørensen slæderejser, foråret 1928. Udarbejdet af orlogskaptajn Janus Sørensen (maskinskrevet).		KANGERTIVIT ANGINERSAAT.	Nunat Aqqi.	Den største fjord.
2241	22-06	SVERDRUP SUND.	Sund på Kong Frederik VI Kyst S for kysten Umiviik, Ø for Trefoldigheden Ø.	64	41	"Nær bunnen av hovedbassenget, som vi har kalt Otto Sverdrupfjorden, ..." (Vogt 1933, 319). Navngivet efter polarforskeren Otto Neumann Sverdrup (1855-1930) der var F. Nansens rejsefælle i 1888. Biografi ved Sverdrups Nunatak*.	1822P - "Heimen" Ekspedisjonen 1931". Aflagt i "M/K „HEIMEN"S RUTE 1931" (Vogt 1931) som Otto Sverdrupfd.	Vogt T. 1933: Norges Svalbard- og Ishavsundersøkelsers ekspedisjon til Sydøstgrønland med »Heimen« sommeren 1931. Norsk Geografisk Tidsskrift IV, (5), 289-325.		SVERDRUP SUND.	Nunat Aqqi.	
1701	22-05	SYDLIGE BIFJORD.	Sønderarm*. Sidefjord mod S i den inderste del af Lindenow Fjord, der er den S-ligste fjord på Kong Frederik VI Kyst. KVUG har erstattet navnet med Sønderarm*	60	43	Omtalt i meteorologisk journal (Gjessing, Nielsen, Bertelsen, Thomsen 1937, 122). Også omtalt som inderste Bifjord i billedtekst (ibid., 44).	1822P - M/S "Thor"s Havundersøgelsestogt 1935 (Gjessing).	Gjessing P., Nielsen E.S., Bertelsen E., Thomsen H. 1937: Beretning om M/S "Thor"s Havundersøgelsestogt 1935. Levin & Munksgaard, Ejnar Munksgaard, København.	#	2		
1254	23-03	TERNEHOLM.	Lille lav holm inderst i Mackenzie Bugt i den NV-del af Foster Bugt.	73	21	"En mängd tärnor häckade på holmen, och då denna ej förut finnes omtalad eller upptagen på kartan, kallade jag den Tärnholmen." (Kolthoff 1901, 121).	1822P - Gustav Kolthoff 1900. (Kap Kolthoff*).	Kolthoff G. 1901: Till Spetsbergen och Nordöstra Grönland år 1900: Natur- och Djurlifskildringar. Fr. Skoglunds Förlag, Stockholm.		¤		

Id	Dato	Stednavn	Beliggenhed	Bredde	Længde	Oprindelse	Navngiver	Særlig kilde	Arktisk foto	Grønlandsk stednavn	Navngiver GL	Betydning
2243	18-08	TERNEØ. (Heimen).	Ø på Kong Frederik VI Kyst S for Umiivik midt i Sverdrup Sund.	64	41	"... Nådde vi inn til en liten øy med en masse terner, så vi på stedet døpte øya Tennholmen." (Vogt 1933, 319).	1822P - "Heimen" Ekspedisjonen 1931. Aflagt i "M/K „HEIMEN"S RUTE 1931" (Vogt 1931) som Tennhl.	Vogt T. 1933: Norges Svalbard- og Ishavsundersøkelsers ekspedisjon til Sydøstgrønland med »Heimen« sommeren 1931. Norsk Geografisk Tidsskrift IV, (5), 289-325.		UTTIT.	Nunat Aqqi.	
1700	20-06	THOR HAVN.	Vig på N-kysten af den S-ligste større ø i øgruppen Qulliit, hvor Qulleq er den største ø. NØ for Kap Tordenskjold på yderkysten af Kong Frederik VI Kyst.	61	42	Ekspeditionsskibet M/S "Thor" lå i havn her 24.-29. juni 1935. "Thor" bygget 1930 som "Albertina" hos Gustafsson & Sønner i Landskrona, længde 12,25 m, bredde 4,5 m, dybde 2 m, 18,5 tons eg på eg, kutterrigget med mast og motor. 1933 købt af Alf Trolle (Kap Alf Trolle*) i Landskrona. 1934 ombygget på Andersens skibsværft i Frederikssund, forsynet med ny 30 HK motor og navneændring til "Thor" og på togt til N, Svalbard og IS. 1935 på togt til Ø-GL og IS, 1936 på togt i Østersøen.	1822P - M/S "Thor"s Havundersøgelsestogt 1935 (Gjessing) - Aflagt i "Grønlands Østkyst 61°00' - 61°45' n. Brd., 42°00' - 43°00' v. Lgd." (Gjessing m.fl. 1937).	Gjessing P., Nielsen E.S., Bertelsen E., Thomsen H. 1937: Beretning om M/S "Thor"s Havundersøgelsestogt 1935. Levin & Munksgaard, Ejnar Munksgaard. København.	#	THOR HAVN.	Nunat Aqqi.	
1131	15-02	TOBIAS Ø.	Lille ø 75 km NØ for Nioghalvfjerdsfjorden*.	79	15	Tobias Otto Mikael Gabrielsen (1878-1945). Biografi ved Tobias Dal*.	1822P - Opdaget 1993 af Gereon Budeus fra AW-instituttets forskningsisbryder "Polarstern". GB antog, at der var tale om en gruppe af små øer. Navngivet Tobias Øer i 1998 af GEUS. I 2001 blev det konstateret, at der kun er 1 ø. (Bennike, Mikkelsen, Forsberg, Hedenäs, 2006).	Bennike O., Mikkelsen N., Forsberg R., Hedenäs L., 2006: Tuppiap Qeqertaa (Tobias Island): a newly discovered island off northeast Greenland. Polar Record 42, (223), 309-314.		TUPPIAP QEQERTAA.	NAA (Bennike, Mikkelsen, Forsberg, Hedenäs, 2006, 310) - grønlandisering.	Tobias Ø.
23441	22-12	TRIANGLEN.	Trekanten*.	71	21	"Oppe på Kap Topham mødte der os også en overraskelse, idet vi observerede at Kap Smith i virkeligheden ikke er et fastslandspunkt, men ligger på en ø, der har form af et Triangel... Øen kaldte jeg Trianglen." (AI: 035/1/7).	1822P – Janus Sørensen's slæderejse, foråret 1928 - Janus Sørensen - Aflagt i "Skitsemæssig Opmaaling af Liverpool Land" (Sørensen 1928, AI: 035/1/6).	AI: 035/1/7: Janus Sørensen slæderejser, foråret 1928. Udarbejdet af orlogskaptajn Janus Sørensen (maskinskrevet). AI: 035/1/6: Janus Sørensen/Kort over Liverpoolkysten.		2		
2005	22-10	TUXEN Ø.	Nanok Ø*. KVUG har erstattet navnet Tuxen Ø med Nanok Ø*.	76	20	Opkaldt efter HENRY TUXEN (1890-1966). DK ingeniør. Opvokset i Kbh. 1908 Student. 1914 cand. polyt. 1916 gift med Inger f. Brun og ansat ved Øresunds chemiske Fabriker som ingeniør, 1926 prokurist og 1951-54 direktør. Da Kryolitselskabet Øresund A/S overtog ØcF i 1940 blev HT ingeniør og prokurist her og direktør 1948-46. Medlem af bestyrelsen for Østgrønlandsk Fangstkompagni Nanok A/S fra dets start i 1929 til 1952.	1822P - "Gefion"-Ekspeditionen til Danmarks Havn og Hvalrosodden 1932 - Navngivet af J.G. Jennov. Navnet er nævnt i en fodnote (Jennov 1940, 11) med en bemærkning om, at KVUG ikke havde anerkendt navnet.	Jennov J.G. 1940: Østgrønlandsk Fangstkompagni "Nanok"s "Gefion"-Ekspedition til Danmarks Havn og Hvalrosodden juli-september 1932. Publikationer om Østgrønland. 2. reviderede udgave. Kaptajn Alf Trolle og Hustrus Legat til Minde om Danmark-Ekspeditionen 1906-1908. København.		2		
1255	11-08	TÄRNHOLMEN.	Terneholm*.	73	21		1822P - Gustav Kolthoff 1900.			1		

Id	Dato	Stednavn	Beliggenhed	Bredde	Længde	Oprindelse	Navngiver	Særlig kilde	Arktisk foto	Grønlandsk stednavn	Navngiver GL	Betydning
2242	18-08	VIKINGEVIG.	Vig på Kong Frederik VI Kyst på S-siden af Gyldenløve Fjord	64	40	Opkaldt efter sælfangeren "Viking", der bragte Norske-Eks 1888-89 (Nansen) til udgangspunktet i Ø-GL. "Viking" blev søsat i 1882 fra Nylands skibsværft i Christiania, senere Oslo i N med en damp hjælpemaskine på 90 HK, og samme år bragte hun Fridtjof Nansen og Norske-eks frem til et punkt ud for Østkysten af GL, hvor ekspeditionen gik i en robåd og efter en længere omvej nåede frem til ekspeditionens udgangspunkt ved Umivik. 1904 blev "Viking" købt af Bowring Brothers i St. John's på Newfoundland som sælfanger, og fik William James Bartlett (1851-1931) som kaptajn til 1923. I 1930 og 1931 medvirkede "Viking" i optagelser til filmen "The Viking" om sælfangst under kaptajn Robert "Bob" Abram Bartlett (1875-19469, søn af WB, og til sidst kaptajn Abram Kean (1855-1945). I marts 1931 gik "Viking" fast i isen med 141 personer ombord. Ved uforsigtig omgang med en ladning dynamit beregnet til specielle effekter indtraf en eksplosion som dræbte 28 personer og sænkede "Viking" den 15-03-1931.	1822P - "Heimen" Ekspedisjonen 1931". Aflagt i "M/K „HEIMEN"S RUTE 1931" (Vogt 1931) som Vikingefd.	Vogt T. 1933: Norges Svalbard- og Ishavsundersøkelsers ekspedisjon til Sydøstgrønland med »Heimen« sommeren 1931. Norsk Geografisk Tidsskrift IV, (5), 289-325.		PUIARATTIGAJIK.	Nunat Aqqi.	
15094	22-02	VINDSLUGTEN.	Kløft med nedstigning fra det SV-lige hjørne af Geikie Plateau.	69	26	Ekspeditionen skulle ned gennem kløften eller slugten, og den oplevede her kraftig vind,	1822P - 1969 Watkins Mountains expedition. - "We experienced a prolonged blizzard at Camp 4 situated near the bottom of the gap and the gap became known to us as 'Windy Gap'. The name was officially authorised as Vindslugten." (Allan 1969, 18).	Allan A. (red) 1969: Watkins Mountains expedition. Anglo-Danish mountain survey in east Greenland. Phase 1, 1969. Cambridge. Scott Polar Research Institute. 1-36.		VINDSLUGTEN.	Nunat Aqqi.	
301	21-11	VOLQUART BOON KYST.	Kystlandet mod NØ i Kong Christian IX Land Nord; S-siden af Scoresby Sund fra Kap Brewster i Ø til Kap Stevenson i V ved mundingen af Gåsefjord.	70	22	Volkert Bohn alias Volquard Boon (1734-1800) fra Boldixum på Föhr sejlede som kommandør på den nederlandske hvalfanger "De Jonge Cornelis" i 1761. "Han blev den 27. Juli paa 70° 40' Bredde ved en stærk Strøm inddraget i en stor Fjord, som han anslog paa omtrent 15 Mils Vidde. (Ryder 1891, 68). Efter breddegraden konkluderer Ryder, at den omtalte fjord må være Scoresby Sund. VB tegnede et kort over rejsen, som er brændt. VB blev senere rådmand i Boldixum.	1822P - Geodætisk Institut i 1938 til minde om Scoresby Sunds første opdager hvalfangeren Volquard Boon.	Ryder C. 1891: Tidligere Expeditioner til Grønlands Østkyst nordfor 66° N. Br. Geografisk Tidsskrift 11, 62-107.		VOLQUART BOON KYST.	Nunat Aqqi.	

Id	Dato	Stednavn	Beliggenhed	Bredde	Længde	Oprindelse	Navngiver	Særlig kilde	Arktisk foto	Grønlandsk stednavn	Navngiver GL	Betydning
17782	22-02	WAGER NUNATAKKER.	Nunatakker i den N-lige del af Kong Christian IX Land N; S for Gåsefjord, V for Geikie Plateau, NØ for Watkins Bjerge og Ø for Dødemandstoppene.	69	28	Navngivet til minde om Lawrence Wager. LAWRENCE Rickard WAGER (1904-1965) UK geolog og bjergbestiger. 1914-19 på Hebden Bridge Grammar School, hvor faren var rektor. 1916 dør LWs mor, og i 1919 fik faren orlov 1 år og tog LW og hans bror Hal med til Trinidad. 1920-22 på Leeds Grammar School, mens LW boede hos sin onkel, Harold Wager, FRS. LW fortsatte på Pembroke College, Cambridge og fik i 1926 en grad i geologi. Efter yderligere 3 års studier blev LW lektor i geologi ved the University of Reading. LW's speciale var petrologi (Læren om bjergarterne, deres forekomst, oprindelse, sammensætning og struktur). 1930 inviteret med på BAARE 1930-31 (H.G. Watkins) og opdagede her Skærgård Intrusionen ved mundingen af Kangersertuaq. Deltog også i et forsøg på at bestige Mont Forel*. 1932 deltog LW i 2. Scoresbysund (Mikkelsen). I 1933 deltog BW i en britisk ekspedition til Mount Everest, der måtte give op 8.600 moh. Denne rekord blev først slået i 1953, hvor Tenzing Norgay og Edmund Hillary nåede toppen 250 m højere oppe. I 1934 inviteret med på "Pourquoi Pas?" (Charcot)s togt til Østgrønland med henblik på et komme ind til Watkins Bjerge. "Pourquoi Pas?" kunne ikke nå frem til kysten. 1934 gift med Phyllis Margaret Worthington (1912-2011), som året efter deltog i British EGL 1935 leder af British EGL (1935-36), der havde base på Skærgårds Halvø. I sommeren 1935 samarbejdede ekspeditionen med Anglo-Danish 1935 (Courtauld) om at bestige Gunnbjørn Fjeld*. I efteråret 1936 deltog LW i en ny britisk ekspedition til Mount Everest, som gav op tidligere. 1940-44 tjente BW i RAF som pilot med tjeneste i UK, Mellemøsten og Murmansk, og ved en sektion der tolkede fotografier. 1944 professor i geologi ved the University of Durham og fra 1950 ved the University of Oxford og gennemførte i 1953 en sommer ekspedition til Skærgård Intrusionen. 1946 FRS. 1965 død af et hjerteslag.	1822P - 1969 Watkins Mountains expedition. - "After the airdrop at Camp 9, the route followed the glacier along the south edge of some isolated nunataks officially authorised as Wager Nunatakker after the geologist and mountaineer, the late L. Wager." (Allan 1969, 19).	Allan A. (red) 1969: Watkins Mountains expedition. Anglo-Danish mountain survey in east Greenland. Phase 1, 1969. Cambridge. Scott Polar Research Institute. 1-36.		WAGER NUNATAKKER.	Nunat Aqqi.	
1714	20-05	WATKINS MINDESMÆRKE	På kysten af Kong Christian IX Land mellem Ammassalik og Kap Gustav Holm i Lake Fjord på næsset Toqupi/Toquvpia mellem den nordlige fjordarm bugten Tuluup Walkinsip Toquppia og den vestlige fjordarm.	66	34	Mindesmærke rejst af deltagerne i The 1932-33 East Greenland Expedition til minde om ekspeditions leder H. Gino Watkins, der druknede 20. aug. 1932 under sæljagt i bugten Tuluup Walkinsip Toquppia. Henry George GINO WATKINS (1907-32). Født i London. Studerede i Cambridge hos James Wordie. 1927 på Svalbard som leder af the Cambridge University Expedition to Svalbard 1927, der havde til formål at udforske og kortlægge Edgeøya. 1928-29 leder af en kortlægningsekspedition til Labrador. 1930-31 leder af BAARE 1930-31. 1932 leder af The 1932-33 East Greenland Expedition. 1932 Royal Geographical Society Founder's Medal "For his work in the Arctic Regions, especially as leader of the British Arctic Air Route Expedition."	1822P - The 1932-33 East Greenland Expedition. Ekspeditionen var en fortsættelse af BAARE 1930-31. Den skulle undersøge landingspladser for Pan-American Airways. - Næsset er aflagt uden navn på "East Greenland – THE TUGTILIK COUNTRY (Lake Fjord) – From a Survey by J.R. Rymill, 1932-33." (Rymill et al 1934). Der er et foto af mindesmærket i Rymills artikel.	Rymill J.R., Riley Q, Chapman F.S. 1934: The Tugtilik (Lake Fjord) Country, East Greenland. A paper read at the Evening Meeting of the Society on 18 December 1933. The Geographical Journal 83, (5), 364-377.	#	TULUUP WALKINSIP SANNINGASULERPIA.	Nunat Aqqi.	
17801	22-05	WEST ICECAP.	Is plateau i Kong Christian IX Land Nord NØ for Watkins Bjerge	69	27	Aflagt i ekspeditionens kort "Knud Rasamussens' Land" og omtalt "The steep basalt cliffs which formed the edge of the 'West Icecap' …" (Allan 1969, 18). Navnet er ikke set brugt andre steder.	1822P - 1969 Watkins Mountains expedition.	Allan A. (red) 1969: Watkins Mountains expedition. Anglo-Danish mountain survey in east Greenland. Phase 1, 1969. Cambridge. Scott Polar Research Institute. 1-36.		¤.		

Id	Dato	Stednavn	Beliggenhed	Bredde	Længde	Oprindelse	Navngiver	Særlig kilde	Arktisk foto	Grønlandsk stednavn	Navngiver GL	Betydning
1726	19-05	ZUFLUCHTSFIORDE.	Mindre fjord med bund næsten midt på Christian IV Ø. Den er en fortsættelse af fjorden Niaqornap Imaa, der munder ud på Ø-kysten S for Prins Christian Sund.	60	43	Ukendt. Fjorden har ikke noget dansk navn, og navnet er kun set hos Brodbeck.	1822P - Brodbeck 1881. Aflagt i "Karte der Südspitze von Grönland entmorfen von Missionar Brodbeck" i Brodbeck 1881.	Brodbeck J. 1882. Nach Osten. Untersuchungsfahrt nach der Ostküste Grönlands vom 2. bis 12. August 1881. Missions-Institut der Brüdergemeine zu Niesky. Niesky.	#	TUNUA.	Nunat Aqqi.	
23436	22-12	ØEN. (1822P)	Janus Ø*.	70	21	"Omsider nåede vi op til Øen (af stednavneudvalget kaldet Janus Ø) som af Scoresby er indtegnet som en halvø." (AI: 035/1/7). Laurits Bruhn fra Treårs 1931-34 (Koch) berejste området og navngav lokaliteten Janus Ø (Higgins 2010, 207), som KVUG godkendte, inden KVUG fik kendskab til Janus Sørensens navngivning.	1822P – Janus Sørensen's slæderejse, foråret 1928 - Janus Sørensen - Aflagt i "Skitsemæssig Opmaaling af Liverpool Land" (Sørensen 1928, AI: 035/1/6) som Öen.	AI: 035/1/7: Janus Sørensen slæderejser, foråret 1928. Udarbejdet af orlogskaptajn Janus Sørensen (maskinskrevet). AI: 035/1/6: Janus Sørensen/Kort over Liverpoolkysten. Higgins A.K. 2010: Exploration history and place names of northern East Greenland. Geological Survey of Denmark and Greenland Bulletin 21, 1-368.		2		

Antal poster: 62

Stednavnelisterne er beskyttede i henhold til lov om ophavsret, og rettighederne tilhører Jan Løve. Hvis oplysninger fra listerne publiceres i anden sammenhæng, bedes følgende anført: "Copyright Jan Løve/Arktisk Institut".

Østgrønlandske Stednavne - fra den første kortlægning

Kommissionen for Videnskabelige Undersøgelser i Grønland

Version: 09-05-2023

Id	Dato	Stednavn	Beliggenhed	Bredde	Længde	Oprindelse	Navngiver	Særlig kilde	Arktisk foto	Grønlandsk stednavn	Navngiver GL	Betydning
15114	22-01	BAGNÆSSET.	Næs i den Ø-lige del af Kong Christian IX Land Midt. Det N-lige forbjerg i mundingen af Amdrup Fjord mod Kangersertuaq.	68	32	Aflagt i kortet i fig. 3. Kangerdlugssuak (Wager et al 1937, 403) som Amdrupneset*. KVUG foretrak Bagnæsset for ikke at få for mange stednavne med Amdrup i et lille område.	KVUG.	Wager L.R., Deer W.A., Wager H.G., Manley G. 1937: The Kangerdlugssuak Region of East Greenland. The Geographical Journal 90, (5), 393-421.		QIALIVARTEERPIK.	Nunat Aqqi.	
17794	22-03	BITTEFJORD.	Fjord i den S-lige del af landområdet Kong Frederik VI Kyst på halvøen N for Lindenow Fjord med munding mod SØ.	60	43	Brugt af norske fangstfolk fra Torgilsbu i formen Småfjorden..	KVUG - Medtaget på stednavnelisten 6061A til KVUG (Underudvalget) (AI: 301/3/78). KVUG fordanskede navnet til Bittefjord.	AI: 301/3/78: Hother Ostermann/Grønlandske stednavne.		BITTEFJORD.	Nunat Aqqi.	
1514	22-05	BJARKE GLETSJER.	Gletsjer i Kong Frederik VI Kyst på den SØ del af Skjoldungen. Bjarke Gletsjer glider ud i Halvdan Fjord.	63	41	Bjarke var en af Rolf Krakes kæmper.	KVUG foretrak Bjarke Gletsjer. 7. Thule 1932-33 havde foreslået Roars Gletsjer* (AI: 301/3/78).	AI: 301/3/78: Hother Ostermann/Grønlandske stednavne.		BJARKE GLETSJER.	Nunat Aqqi.	
2041	22-04	BLÆNKEREN.	Fjeld i den midterste del af fjeldrækken Avantgarden SØ for Mont Forel i den S-lige del af Kong Christian IX Land.	66	36	En blænker er en soldat, der indgår i en spredt formation eksempelvis i en avantgarde. Fjeldet har en flad vandret top, der godt kan minde om en serveringsbakke.	KVUG der har forkastet BAARE's Flat Top Mountain* og AACZ's Daugaard-Jensen Bjerg*. AACZ kaldte det i første omgang Table*.			BLÆNKEREN.	Nunat Aqqi.	
23446	23-01	BREDE SPÆRREGLETSJER.	Spærregletsjer*.	80	19	Formentlig navneændring i forbindelse med navngivningen af pendanten Smalle Spærregletsjer på N-siden af Ingolf Fjord.	KVUG.			2		
1505	22-05	DISERNE.	Gruppe af små øer på S-siden af mundingen af Nørre Skjoldungesund. Langs Helge halvø i Kong Frederik VI Kyst.	63	41	Diserne er en gruppe overnaturlige, kvindelige væsener, der bl.a. omfatter valkyrier, norner og fylgjer.	KVUG - 7. Thule havde foreslået Dryaderne*. KVUG foretrak Diserne fra den nordiske mytologi (AI: 301/3/78).	AI: 301/3/78: Hother Ostermann/Grønlandske stednavne.		QIMULULUITTIP IMMIKKEERTIVA.	Nunat Aqqi.	
1468	23-03	DRAGET.	Dal på Kong Frederik VI Kyst mellem Thor Land og Thrudvang. I bunden af Dragsfjord mod fjorden Kangerdlikajik.	63	41	Nærheden til Dragsfjord.	KVUG - 7. Thule 1932-33 havde foreslået Glasers Dal*. KVUG foretrak Draget (AI: 301/3/78).	AI: 301/3/78: Hother Ostermann/Grønlandske stednavne.	#	DRAGET.	Nunat Aqqi.	
1465	23-03	DRAGSFJORD.	SØ-vendt fjord ved yderkysten af Kong Frederik VI Kyst. På S-kysten af Thor Land S for Bernstorff Isfjord. Den 4. fjord V for Kap Moltke.	63	41	7. Thule 1932-33 havde foreslået Tærskelfjord* (AI: 301/3/78).	KVUG (AI: 301/3/78).	AI: 301/3/78: Hother Ostermann/Grønlandske stednavne.	#	SARPAALA IMIILAA.	Nunat Aqqi.	
1583	22-03	FIMBULGLETSJER.	Gletsjer i det indre af Kong Frederik VI Kyst. V for Odin Land. Glider fra N sammen med gletsjeren Sleipner ud i Bernstorff Isfjord.	63	41	Fimbul bruges i flere sammenhænge; her måske om en hård vinter der varsler ragnarok.	KVUG - Foreslået af 7. Thule 1932-33 som Bures Gletsjer*. KVUG fandt at navnet Bure var for lidt kendt, og udskiftede det med Fimbulgletsjer. (RA).	RA: Stednavneudvalget for Grønland; løbenr. 16-18.		FIMBULGLETSJER.	Nunat Aqqi.	

Id	Dato	Stednavn	Beliggenhed	Bredde	Længde	Oprindelse	Navngiver	Særlig kilde	Arktisk foto	Grønlandsk stednavn	Navngiver GL	Betydning
2249	21-11	FREDERIKSBORG GLETSJER.	Gletsjer i den SV-lige del af Kong Christian IX Land Nord. Gletsjeren kommer fra bassinet V for Lindbergh Land og går mod S til bunden af Watkins Fjord på Ø-siden af Kangersertuaq.	68	31	Slottet Frederiksborg i Hillerød. Frederiksborg Slots første del blev bygget i 1560 af Kong Frederik II., der ved mageskifte havde overtaget herregården Hillerødsholm fra Birgitte Gøye og Herluf Trolle (Kap Herluf Trolle*), som til gengæld modtog klosteret Skovkloster (som de omdøbte til Herlufsholm) på Sydsjælland. Frederik II opholdt sig ofte på Frederiksborg, og her fødtes 12. april 1577 hans og dronning Sophies ældste søn Christian IV. Christian IV holdt allerede i sine første regeringsår hof på Frederiksborg, og 15. august 1599 fødtes her hans og Anna Cathrinas første barn. Kong Christian IV rev det meste af faderens slot ned og byggede et nyt slot 1600-1625. Det er opført i hollandsk renæssancestil. Christian IV brugte slottet meget, men senere har det kun været beboet sporadisk. Mellem 1671 og 1840 blev de danske konger kronet i Frederiksborg Slotskirke. Slotskirken er desuden ordenskapel for de danske ridderordener: Elefantordenen og Dannebrogordenen. Fra 1848 anvendte Kong Frederik VII slottet hyppigt, og under hans ophold i dec. 1859 udbrød der brand, der ødelagde det meste af slottet. Det blev genopført delvis med støtte fra brygger J.C. Jacobsen (Kap J.C. Jacobsen*) og indrettet til Nationalhistorisk Museum.	KVUG formentlig. KVUG anvendte et "borg"-tema på gletsjerne mellem Borggraven* mod Ø og Kangersertuaq i V. Temaet omfattede slottene Kronborg, Rosenborg, Sorgenfri og Frederiksborg. KVUG foretrak Frederiksborg Gletsjer fremfor 7. Thule 1932-33 (Rasmussen)'s Watkins Gletsjer*. (RA).	RA: Stednavneudvalget for Grønland; løbenr. 16-18.		FREDERIKSBORG GLETSJER.	Nunat Aqqi.	
2159	23-03	GAMLE JIM ØER.	Gruppe af små øer i Kong Frederik VIII Land ud for NØ-kysten af Lambert Land. N for mundingen af Jomfru Tidsfordriv Fjord.	79	19	Opkaldt efter en af Danmark-Ex 1906-08's hunde. Under en af depotrejserne mod N i feb. 1907 blev et hold standset ved Kap Marie Valdemar af en 3-dages snestorm, og hundene blev begravet i sne, da skaglerne havde været for korte. "og „Gamle Jim“ lå livløs på sneen ved siden af det hul, han var gravet op af. Ejermanden Peter Hansen blev tilkaldt og så på dyret. Jo-o, det var jo tilsyneladende Gamle Jims krop, dér lå, sjælen var fløjet til de lykkelige jagtegne. Men alligevel – for en sikkerheds skyld gav man Jim et spark mellem ribbenene; så rejste han sig langsomt op på sine stive stolper, rystede sig og gjorde tegn til at lægge sig igen.” (Friis 2005, 272). "… Gamle Jim, der omsider endte sit sorgfulde Liv paa Orléans-Øen, …" (Trolle 2016, 13. maj 1907).	KVUG - "The name is one of a group af five given by the Place Name Committee for dogs used on the 1906-08 Danmark-Ekspeditionen. They replaced names suggested by John Haller." (Higgins 2010, 175) - Aflagt i "Tectonic Map of East Greenland Map I" (Haller 1970) som Gamle Jims Öer.	Friis A. 2005: Danmark Ekspeditionen til Grønlands Nordøstkyst 1906-1908. Gyldendal, København. Trolle A. (Redaktion Andreassen J., Medonos J.C.) 2016: Som kaptajnen så det. Kaptajn Alf Trolles Legat, Kbh. Higgins A.K. 2010: Exploration history and place names of northern East Greenland. Geological Survey of Denmark and Greenland Bulletin 21, 1-368. Haller J.1970: Tectonic Map of East Greenland (1:500.000). An Account of Tectonism, Plutonism, and Volcanism in East Greenland. Meddelelser om Grønland 171, 5, 1-286.		GAMLE JIM ØER.	Nunat Aqqi.	
17793	22-03	GANGDALEN.	Dal i den S-lige del af landområdet Kong Frederik VI Kyst mellem vigen Kangerlorajik på N-siden af Lindenow Fjord og Bittefjord.	60	43	Brugt af norske fangstfolk fra Torgilsbu.	KVUG - Medtaget på stednavnelisten 6061A til KVUG (Underudvalget) (AI: 301/3/78) som Gangdalen.	AI: 301/3/78: Hother Ostermann/Grønlandske stednavne.		GANGDALEN.	Nunat Aqqi.	
1642	23-05	GJALLERBROEN.	Gletsjer på yderkysten af Kong Frederik VI Kyst i den Ø-lige del af Odin Land med front mod Ægir Bugt.	63	40	7. Thule 1932-33 havde foreslået Gjalds Gletsjer*. Mytologisk navn: Bro der fører over åen Gjall til dødsriget.	KVUG	AI: 301/3/78: Hother Ostermann/Grønlandske stednavne.		GJALLERBROEN.	Nunat Aqqi.	
17790	22-03	GRYDEVIG.	Vig i den S-lige del af landområdet Kong Frederik VI Kyst på N-siden af Strømmen, der er et strømsted i den yderste del af fjorden Kangerluaraq.	60	42	Brugt af norske fangstfolk fra Torgilsbu i formen Grytvika.	KVUG - Medtaget på stednavnelisten 6061A til KVUG (Underudvalget) (AI: 301/3/78). KVUG fordanskede navnet til Grydevig.	AI: 301/3/78: Hother Ostermann/Grønlandske stednavne. – Hother Ostermann.		GRYDEVIG.	Nunat Aqqi.	

Id	Dato	Stednavn	Beliggenhed	Bredde	Længde	Oprindelse	Navngiver	Særlig kilde	Arktisk foto	Grønlandsk stednavn	Navngiver GL	Betydning
1470	22-03	GRAAH FJORD.	Fjord på Kong Frederik VI Kyst N for Langenæs og Skjoldungen.	63	41	G.C. Amdrup foreslog i 1940 KVUGs udvalg vedr. stednavne navnet Graahs Fjord, da han i et manus til en artikel i Meddelelser om Grønland havde set fjorden omtalt som Devolds Fjord (AI: 301/3/80/1). W.A. Graah biografi: Graah Øer*.	KVUG 1940 - 7. Thule 1932-33 brugte Langenæs Fjord*. KVUG foretrak Graah Fjord (AI: 301/3/80/1).	AI: 301/3/80/1: Hother Ostermann/Østgrønlandske stednavne/Materiale vedr. stednavneliste 7474 og 7576.	#	AKERNINNARILIGAJI VALA OQQUMMUT KANGERTIVA.	Nunat Aqqi.	
1150	21-11	GUNNBJØRN FJELD.	Fjeld i den N-lige del af Kong Christian IX Land Ø for Christian IV Gletsjer, i den N-lige del af Watkins Bjerge. Grønlands højeste fjeld, ca 3700 m.	68	29	= nordboernes Hvitserk*. Formentlig sigtet af G. Amdrup fra Nordre Aputitek i 1890: "Bag ved Kap Hammer, men langt inde i Landet, hævede sig et pyramideformet, meget højt Fjæld med sne- eller isklædte Sider,… " (Amdrup 1902c, 245). Sigtelinjen fra Nordre Aputitek til Gunnbjørns Fjeld går lige forbi Kap Hammer. Gunnbjørn Fjeld blev igen set af G. Watkins i 1930: "On one flight at Kangerdlugsuak we saw a high range of mountains about 40 miles north of this fjord. We judged their height to be between 12,000 and 15,000 feet, in which case they would be the highest known mountains in the Arctic." (Watkins 1932); omtalt som New Mountains*. I 1933 blev GF fotograferet: "A special interest was attached to the bringing home of air-photos of the large, hitherto unknown area northeast of Kangerdlugssuaq, an area which i.a. contains the largest glacier of the world, viz. Christian d. IV's Gletscher, and the highest mountain area of the northern arctic regions, Watkins Bjærge, the highest peaks of which lie more than 3500 m above the surface of the sea, the highest – Gunbjørns Fjæld – being above 3700 m high." (Gabel-Jørgensen 1940, 176). I 1934 forsøgte The British Trans-Greenland Expedition (Lindsay) at bestemme fjeldets position ved krydspejlinger fra kanten af Indlandsisen ved Gronau Nunatakker. De omtalte GF som The Monarch* og sådan er det også aflagt i ekspeditionens kort og på samme position som GF. (Lindsay 1935). I 1935 blev fjeldet besteget af The Anglo-Danish expedition to East Greenland (Courtauld).	KVUG 1935 - Anglo-Danish 1935 (Courtauld) foreslog Hvitserk. "Stednavnekomiteen i København fandt imidlertid senere, at Gunnbjørns Tinde var det rette navn. Kort efter Islands bebyggelse i slutningen af det 9. århundrede blev vikingen Gunnbjørn af stormen forslået ud i havet vest for Island. Han så jøkler i et stort land i vest. Gunnbjørn opdagede som den første europæer Grønland. Derfor Gunnbjørns Tinde." (Munck 1959, 98). Se også Poltoppen*. Fjeldets position uden navn er aflagt i ekspeditionens kort. (Courtauld 1936, 193-208)	Amdrup G. 1902c: Beretning om Kystekspeditionen langs Grønlands Østkyst 1900. Meddelelser om Grønland 27, 183-272. Watkins H.G. 1932: The British Arctic Air Route Expedition: A paper read at the Special Evening Meeting of the Society on 12 December 1931.The Geographical Journal 79, (5), 353-367. Lindsay M. 1935: Sledge – The British Trans-Greenland Expedition 1934. Cassel and Company. London. Munck E. 1959: Strejftog i Nord. Gyldendal. København. Courtauld A. 1936: A Journey in Rasmussen Land. The Geographical Journal, 88, (3), 193-215.	8438 ++	GUNNBJØRN FJELD.	Nunat Aqqi,	
1646	22-05	GYLDENBØRSTE.	Nunatak inderst på Kong Frederik VI Kyst NV for gletsjeren Skinfaxe.	63	40	7. Thule 1932-33 havde foreslået Bergelmers Nunatak*. Gyldenbørste var Frejs hangris med børster af guld. Den kunne løbe og flyve hurtigere end nogen hest.	KVUG			GYLDENBØRSTE.	Nunat Aqqi.	
1512	23-03	HALVDAN FJORD.	Fjord på yderkysten af Kong Frederik VI Kyst. På N-siden af mundingen af Sønder Skjoldungesund gående mod N.	63	41	Halvdan var en dansk sagnkonge, skjoldunge og far til Roar.	KVUG foretrak Halvdan Fjord -7. Thule 1932-33 havde foreslået Roars Fjord* (AI: 301/3/78).	AI: 301/3/78: Hother Ostermann/Grønlandske stednavne.		¤.		
15120	22-01	HAMMERDALEN.	Dal i den SV-lige del af Kong Christian IX Land Nord fra Hammer Bjerg mod S til fjorden mellem Kap Hammer i Ø og Hængefjeldet i V. Hammer Gletsjer er i bunden af dalen.	68	31	"Another four-days' journey for geology was made to Nameless Valley and the outer coast by my wife en me." (Wager et al 1937, 401).	KVUG efter oplæg fra British EGL 1935-36 (Wager) - I et oplæg fra 1937 over navne foreslået af Wager, British EGL (RA) er anført "»Nameless Valley«. Neither we nor the Greenlanders could find a suitable name." Men det kunne KVUG, som foretrak Hammerdalen, da "Navnløs" er brugt andre steder. Navnet overført fra Kap Hammer.	Wager L.R., Deer W.A., Wager H.G., Manley G. 1937: The Kangerdlugssuak Region of East Greenland. The Geographical Journal 90, (5), 393-421. RA: Stednavneudvalget for Grønland; løbenr. 16-18.		HAMMERDALEN.	Nunat Aqqi.	
1490	13-11	HEDENOLDSLAND.	Halvø på Kong Frederik VI Kyst som strækker sig mod SØ mod delingen af fjorden Timmiarmiit Kangertivat i 2 grene.	62	42	Ukendt.	KVUG (AI: 301/3/78).	AI: 301/3/78: Hother Ostermann/Grønlandske stednavne.	#	HEDENOLDSLAND.	Nunat Aqqi.	
1613	22-05	HJALTE GLETSJER.	Gletsjer på yderkysten af Kong Frederik VI Kyst ved bunden af Yrsa Fjord på Skjoldungen.	63	41	7Hjalte var med i Rolf Krakes hird.	KVUG - 7. Thule 1932-33 havde foreslået Helges Gletsjer*.			HJALTE GLETSJER.	Nunat Aqqi.	

Id	Dato	Stednavn	Beliggenhed	Bredde	Længde	Oprindelse	Navngiver	Særlig kilde	Arktisk foto	Grønlandsk stednavn	Navngiver GL	Betydning
2160	23-03	JOMFRU TIDSFORDRIV FJORD.	Fjord med munding mod N inderst i bugten på NØ-kysten af Lambert Land i Kong Frederik VIII Land.	79	19	Opkaldt efter en af Danmark-Ex 1906-08's hunde. ""Jomfru Tidsfordriv", en dame af absolut utvivlsomt rygte. Hun har en fortid, der karakteriseres godt ved det mærkelige pandehår, hun bærer; det hænger hende helt ned i øjnene. Mere tidsfordriv end egentlig jomfru har hun altid forstået at holde hanhundene i skak;" (Friis 2005, 288). "Følgende Hunde bliver i Dag aflivede: … Peter H.' Spand: Tidsfordriv … "(Trolle 2016, 25. jan. 1908).	KVUG - "The name is one of a group af five given by the Place Name Committee for dogs used on the 1906-08 Danmark-Ekspeditionen. They replaced names suggested by John Haller." (Higgins 2010, 208) - Aflagt i "Tectonic Map of East Greenland Map I" (Haller 1970) spm Jomfru Tidsfordrivs Fjord.	Friis A. 2005: Danmark Ekspeditionen til Grønlands Nordøstkyst 1906-1908. Gyldendal, København. Trolle A. (Redaktion Andreassen J., Medonos J.C.) 2016: Som kaptajnen så det. Kaptajn Alf Trolles Legat, Kbh. Higgins A.K. 2010: Exploration history and place names of northern East Greenland. Geological Survey of Denmark and Greenland Bulletin 21, 1-368. Haller J.1970: Tectonic Map of East Greenland (1:500.000). An Account of Tectonism, Plutonism, and Volcanism in East Greenland. Meddelelser om Grønland 171, 5, 1-286.		JOMFRU TIDSFORDRIV FJORD.	Nunat Aqqi.	
2224	21-11	KANGERSERTUAQ .	Stor fjord mellem Kong Christian IX Land Nord og Kong Christian IX Land Midt. Fjorden strækker næsten fra Indlandsisen i N til kysten med munding mellem Kap Hammer i Ø og Kap Deichmann i V.	68	32	Navnet er registreret som Kangerdlugsuak (Holm, Garde 1889b, 219) på Konebåds-Ex 1883-85 (Holm). Thalbitzer skriver, at den officielle form for navnet er Kangerdlugsuak, mens den fonetisk form på østgrønlandsk er Kangersertuaq eller Kangersuttuaq. (Thalbitzer 1912, 351). KVUG autoriserede Kangerlussuaq . NAA ændrede i 2018 navnet til Kangersertuaq.	KVUG 1938 opfatter navnet som et egentligt stednavn - se også Knud Rasmussen Fjord* (RA).	Holm G., Garde V. 1889b: Om de geografiske Forhold i Dansk Østgrønland. Meddelelser om Grønland 9, (3), 145-234. Thalbitzer W. 1912: Etnographical Collections from East Greenland (Angmagsalik og Nualik) made by G. Holm, G. Amdrup og J. Petersen. MoG 39, (7), 319-712. RA: Stednavneudvalget for Grønland; løbenr. 16-18.		KANGERSERTUAQ.	Nunat Aqqi.	
23447	23-02	KAP NIELSEN FJELD.	Fjeld i Kong Frederik VIII Land på det NV-lige hjørne af Lambert Land.	79	20	Se Kai Nielsen Fjeld*. "It was probably intended for the 1023 m mountain known as Trompeteren Bastion but on official maps it has been misplaced westwards to the not very conspicious north 'cape' of Lambert Land and with the erroneous spelling Kap Nielsen Fjeld." (Higgins 2010, 211).	KVUG.	Higgins A.K. 2010: Exploration history and place names of northern East Greenland. Geological Survey of Denmark and Greenland Bulletin 21, 1-368.		KAP NIELSEN FJELD.	SFDI.	

Id	Dato	Stednavn	Beliggenhed	Bredde	Længde	Oprindelse	Navngiver	Særlig kilde	Arktisk foto	Grønlandsk stednavn	Navngiver GL	Betydning
1419	22-03	KNUD RASMUSSEN LAND. (KVUG).	Region i NØ-GL. "… den del af Nordgrønlands kystområder, der ligger mellem nordsiden af Melville Bugt og Danmarks Fjord." ifølge referat af mødet i Stednavneudvalget 8. dec. 1953 (KVUG). (AI og RA). "Nuna Knud Rasmussen omfatter hele den NW-lige del af Grønland." (Geodatastyrelsen 2015, 266). Geodatastyrelsen medtager Peary Land* i KRL, men ikke Kronprins Frederik Land.	81	23	KNUD Johan Victor RASMUSSEN (1879-1933). Født i Jakobshavn. 1892-1900 i Kbh. på Nørrebros Latin- og Realskole undtagen 1896-97 hvor KR gik på Latinskolen i Birkerød. 1900 student og Studenterforeningens togt til IS. 1900-01 i Lapland for at studere rensdyr avl. 1902-04 med "Den danske literære Grönlands-Expedition" (Mylius-Erichsen). 1905 udsendt til V-GL sammen med Ole Ravna (Ravnas Nunatak*) og Isak Klemmensen for at undersøge muligheder for rensdyr avl. Foråret 1906 igen i Lapland. 1906-08 i GL med søsteren Me (Vilhelmine), herunder i N-GL. 1908 i Kbh. og gift med Dagmar Theresia f. Andersen (Dagmar Rasmussens Gletscher*). 1909 udsendt til V-GL for at introducere nye anordninger om landets styrelse og fortsatte til N-GL, hvor missionsstationen ved North Star Bugt blev anlagt. Vinteren 1909-10 i Kbh. 1910 grundlægger af Kap York Stationen Thule ved North Star Bugt, som Peter Freuchen (Kap Freuchen*) bestyrer til 1919. 1912 leder af 1., 1916-18 af 2., 1919 af 4., 1921-25 af 5., 1931 af 6. og 1932-33 af 7. Thule ekspedition. 1926 ekspedition til Thule, Baffin bugten og Ellesmere Island under ledelse af George P. Putnam for American Museum of Natural History. 1919 Det Kgl. Danske Geografiske Selskabs guldmedalje og i 1924 dets Hans Egede Medalje. 1923 Royal Geographical Society Patron's Medal "For explorations and research in the Arctic Regions.". 1924 æresdoktor ved Kbh.s Universitet. 1932 Medlem af den danske delegation ved retssagen om Ø-GL i Haag. Fra 1932 medlem af KVUG. KR blev syg ved slutningen af 7. Thule og blev bragt til DK, hvor han døde.	KVUG 1954 - Til minde om og i respekt for KR flyttede KVUG navnet fra området S for Scoresby Sund til området i N-GL, hvor KR havde sin Thule-Station beliggende, og som han berejste på sin 1. og 2. Thule Ekspedition.	http://www.rgs.org/AboutUs/Medals+and+Awards/Recent+Awards.htm. RA: Stednavneudvalget for Grønland; løbenr. 16-18. Geodatastyrelsen 2015: Den grønlandske Lods – Sejladsanvisninger Østgrønland. København. Geodatastyrelsens hjemmeside.	42318 ++	NUNA KNUD RASMUSSEN.	NAA - 10. maj 2010, grønlandisering.	Knud Rasmussen Land.
2247	21-11	KRONBORG GLETSJER.	Gletsjer V for Ejnar Mikkelsen Fjeld i den SV-lige del af Kong Christian IX Land Nord mellem Blosseville Kyst i Ø og Kangersertuaq i V med front mod Ravn Fjord.	68	28	Slottet Kronborg ved Helsingør. Kong Erik VII af Pommern indførte i 1429 Øresundstolden som en transittold, der skulle betales, når man passerede mellem Helsingør og Helsingborg. I den forbindelse opførte han en fæstning Krogen, der hvor Kronborg nu står. Fæstningen blev udbygget, men efter sin sejr over Sverige i Den Nordiske Syvårskrig i 1570 besluttede Frederik II at bygge fæstningen helt om. Ombygningen til en nyt slot i renæssancestil med fire fløje begyndte i 1574, og blev ledet af de nederlandske bygmestre Anthonis van Obbergen (1543-1611) og Hans van Paeschen (1510-1582), der også skabte fæstningen med fire bastioner. I 1577 fik slottet sit nye navn, og i 1585 stod det nye slot færdigt. I sept. 1629 brændte Kronborg, og kun slotskirken overlevede nogenlunde I 1630'erne genopførte Christian IV Kronborg. I det ydre blev slottet stort set genopført i sin oprindelige form, mens det blev udstyret med et nyt interiør. Under Karl Gustav-krigene blev Kronborg i 1658 belejret og indtaget af Karl X Gustavs tropper. Under den efterfølgende besættelse fra 1658 til 1660 blev slottet plyndret af både tyske og svenske soldater og udsat for store ødelæggelser. Kronborg genvandt aldrig sin betydning som kongeslot og blev i stigende grad anvendt og udbygget som fæstningsanlæg. I slutningen af 1700-tallet blev Kronborg helt opgivet som kongebolig, og militæret fik lokaler i de tidligere kongelige gemakker på slottet, der nu blev brugt som kaserne. Med ophævelse af Øresundstolden i 1857 mistede Kronborg størstedelen af sin militære betydning, og i 1924 forlod militæret selve slotsbygningen, og i 1991 rykkede militæret fuldstændig ud af slotsområdet.	KVUG formentlig. KVUG anvendte et "borg"-tema på gletsjerne mellem Borggraven* mod Ø og Kangersertuaq i V. Temaet omfattede slottene Kronborg, Rosenborg, Sorgenfri og Frederiksborg. KVUG foretrak Kronborg Gletsjer fremfor 7. Thule 1932-33's Ejnar Mikkelsens Gletsjer*. (RA).	RA: Stednavneudvalget for Grønland; løbenr. 16-18.		KRONBORG GLETSJER.	Nunat Aqqi.	

Id	Dato	Stednavn	Beliggenhed	Bredde	Længde	Oprindelse	Navngiver	Særlig kilde	Arktisk foto	Grønlandsk stednavn	Navngiver GL	Betydning
2146	23-03	LADY ØER.	Øgruppe ud for kysten af Hertugen af Orlèans Land i den S-lige del af Jøkelbugten. Lige N for NV-mundingen af Orlèans Sund.	78	20	Opkaldt efter en af Danmark-Ex 1906-08's hunde. "Lady skal man passe paa. Hun har tilbragt et par Maaneders frit liv ude paa Koldewey med Kunûk og har fået smag paa de mere ubundne Glæder." (Friis AI: 300/145, 9. mar. 1907). Citat af brev fra Chr.B. Thostrup til hustru Signe begyndt 26. dec. 1907: "Kunuk, … samt en der hed Lady - løb bort fra Gustav i fjor vinter på Shannonrejsen; men de kom selv tilbage efter et par måneders forløb, via Koldewey-øen, i udmærket foderstand." (AI: 300/137/15, s. 325). "Kioch's Spand: … Lady …"(Trolle 2016, 10. marts 1908).	KVUG - "The name is one of a group af five given by the Place Name Committee for dogs used on the 1906-08 Danmark-Ekspeditionen. They replaced names suggested by John Haller." (Higgins 2010, 239) - Aflagt i "Tectonic Map of East Greenland Map II" (Haller 1970) som Lady's Öer.	AI: 300/145: Danmark-Ekspeditionen/Achton Friis' dagbøger. AI: 300/137/15: Danmark-Ekspeditionen/Chr.B. Thostrups dagbøger 1906-1908 mm/Chr. Bendix Thostrup: ”Dagbogsblade fra Danmark-Ekspeditionen til Nordøstgrønland 1906-08”. Trolle A. (Redaktion Andreassen J., Medonos J.C.) 2016: Som kaptajnen så det. Kaptajn Alf Trolles Legat, Kbh. Higgins A.K. 2010: Exploration history and place names of northern East Greenland. Geological Survey of Denmark and Greenland Bulletin 21, 1-368. Haller J.1970: Tectonic Map of East Greenland (1:500.000). An Account of Tectonism, Plutonism, and Volcanism in East Greenland. Meddelelser om Grønland 171, 5, 1-286.		LADY ØER.	Nunat Aqqi.	
2214	21-12	LINDBERGH FJELDE.	Fjeldareal i Kong Christian IX Land Nord S for Gronau Nunatakker, mellem Christian IV Gletsjer i Ø og Øvre Frederiksborg Gletsjer i V. V for Watkins Bjerge.	68	31	Lindbergh så disse fjelde under sin flyvning fra Ella Ø til Ammassalik i 1933. CHARLES August LINDBERGH (1902-1974). US flyver. Født i Detroit. 1923 hærens flyveskole. 1924 officer i U.S. Army Air Corps Reserve. 1925 second lieutenant og postflyver i St. Louis. 1927 fløj solo fra Long Island i "Spirit of St. Louis" på 33½ time over Atlanten til Paris og vandt dermed Orteig prisen på $ 25.000 og tildelt US Medal of Honour og Distinguished Flying Cross samt den franske Légion d'Honneur. Endvidere oberst i reserven. Derefter konsulent, foredragsholder og langdistanceflyver. 1929 gift med Anne Morrow (1906-2001). 1932 blev parrets første søn bortført og fundet dræbt. De fik yderligere 5 børn. Aug. 1933 i GL og parret krydsede Indlandsisen fra Godthåb til Ella Ø, hvor de besøgte Lauge Koch. Derefter til Ammassalik og tilbage til Godthåb. Så rundt om Kap Farvel og til Ammassalik, hvor de besøgte Knud Rasmussen, inden de fløj videre til IS. 1935-39 bosat i UK. 1936-38 besøgte CL flere gange D for at vurdere tyske flyvemaskiner, og ved en middag i US ambassade i Berlin overrakte Luftwaffes chef generalfeltmarskal Hermann Göring CL Deutscher Adlerorden mit Stern. I US talte CL for isolationisme og i 1941 for en aftale om neutralitet med Tyskland. Efter angrebet på Pearl Harbor (dec. 1941) søgte CL om at blive aktiv officer, men han blev afvist. Fra 1942 teknisk rådgiver for Ford og United Aircraft i Stillehavsregionen, og CL fløj også operativt. Efter krigen konsulent for USAF og Pan American World Airways. 1954 brigadegeneral. Mellem 1958 og 1967 blev CL far til 7 børn i Tyskland, deraf 2 med sin europæiske privatsekretær i Baden-Baden. Fra omkring 1970 bosat på Hawaii, hvor CL døde af leukæmi.	KVUG - Treårs 1931-34 (L. Koch) havde foreslået Lindbergsland, som KVUG ændrede til Lindbergh Fjelde.	RA: Stednavneudvalget for Grønland; løbenr. 16-18.		LINDBERGH FJELDE.	Nunat Aqqi.	

Id	Dato	Stednavn	Beliggenhed	Bredde	Længde	Oprindelse	Navngiver	Særlig kilde	Arktisk foto	Grønlandsk stednavn	Navngiver GL	Betydning
2147	23-01	MISANTHROPEN FJELDE.	Fjeldmassiv i Kong Frederik VIII Land; i den Ø-lige del af Lambert Land grænsende mod Ø til Jomfru Tidsfordriv Fjord.	79	20	Opkaldt efter en af Danmark-Ex 1906-08's hunde. "En rød, der saa særlig ynkelig ud – den mindede mig altid om en afdanket Provinsskuespiller, der en Gang har gjort Fiasco i Næstved som „Hamlet", - gav vi det pralende Navn „Misanthropen". (Friis AI: 300/145, 25. okt. 1906). Fra G. Thostrups dagbogsoptegnelser fra 26. okt. 1907 citerer Chr.B. Thostrup: " … fodrede de andre hunde med Trille og Misantropen. Sidstnævnte undlivede vi, fordi den var så udkørt, at vi ikke kunne få den til at vinde med os, skønt vi kun kan drive hundene frem i skridtgang." (AI: 300/137/15, s. 290).	KVUG - "The name is one of a group af five given by the Place Name Committee for dogs used on the 1906-08 Danmark-Ekspeditionen. They replaced names suggested by John Haller." (Higgins 2010, 254) - Aflagt i "Tectonic Map of East Greenland Map I" (Haller 1970) som Misantrophens Fjelde.	AI: 300/145: Danmark-Ekspeditionen/Achton Friis' dagbøger. AI: 300/137/15: Danmark-Ekspeditionen/Chr.B. Thostrups dagbøger 1906-1908 mm/Chr. Bendix Thostrup: "Dagbogsblade fra Danmark-Ekspeditionen til Nordøstgrønland 1906-08". Higgins A.K. 2010: Exploration history and place names of northern East Greenland. Geological Survey of Denmark and Greenland Bulletin 21, 1-368. Haller J.1970: Tectonic Map of East Greenland (1:500.000). An Account of Tectonism, Plutonism, and Volcanism in East Greenland. Meddelelser om Grønland 171, 5, 1-286.		MISANTHROPEN FJELDE.	Nunat Aqqi.	
2006	23-03	NANOK Ø.	Ø i den SV-lige del af Dove Bugt. Mellem Teufelkap i N og Adolf S. Jensen Land i S. Den ene af de 4 øer der udgør Korsøer*.	76	20	Oprindeligt navngivet Tuxen Ø af "Gefion"-Ekspeditionen til Danmarks Havn og Hvalrosodden 1932 (Jennov). KVUG navngav øen Nanok Ø i 1940 (AI: 301/3/79) til minde om Østgrønlandsk Fangstkompagni "Nanok" A/S aktiviteter.	KVUG 1940.	AI: 301/3/79: Hother Ostermann/Tillæg til stednavnelister for Østgrønland		NANOK Ø.	Nunat Aqqi.	
17789	22-03	NORET.	Nor i den S-lige del af landområdet Kong Frederik VI Kyst på N-siden af Nanuuseq Fjord/Annikitsup Kangerluata NØ for Torgilsbu.	60	43	Brugt af norske fangstfolk fra Torgilsbu i formen Nordpollen.	KVUG - Medtaget på stednavnelisten 6061A til KVUG (Underudvalget) (AI: 301/3/78). KVUG fordanskede navnet til Noret.	AI: 301/3/78: Hother Ostermann/Grønlandske stednavne.		NORET.	Nunat Aqqi.	
1449	23-05	NØRRE SKJOLDUNGESUND.	Sund på Kong Frederik VI Kyst fra yderkysten og langs NØ-kysten af Skjoldungen.	63	41	Besejlet af Graah (1829-31), der brugte navnet Ekallumiut-Sundet (Graah 1832, 108) for det. Konebåds-Ex 1883-85 (Holm) aflagde sundet som Akorninap Kangerdlua på "Den sydligste del af Grønlands Østkyst indtil 63°45' N.Br. opmaalt af G. Holm og V. Garde 1883-85" (Holm, Garde 1889a) 7. Thule 1931-33 (Rasmussen) brugte Nordfjord* (Gabel-Jørgensen 1940, 16) og Nordsund (Seidenfaden 1933, 117). 7. Thule foreslog Skjoldungen Nordfjord.	KVUG foretrak Nørre Skjoldungesund som penant til Søndre Skjoldungesund (AI: 301/3/78).	Graah W.A. 1832: Undersøgelses-Reise til Østkysten af Grønland. Efter Kongelig Befaling udført i Aarene 1828-31. Trykt hos J.D. Qvist, Kjøbenhavn. Holm G., Garde V. 1889a: Beretning om Konebaads-Expeditionen til Grønlands Østkyst 1883-85. Meddelelser om Grønland 9, (2), 53-144. Gabel-Jørgensen C.C.A. 1940: Report on the Expedition. Meddelelser om Grønland 106 (1), 1-270. Seidenfaden G. 1933: The Vascular Plants of South-East Greenland 60°04' to 64°30' N. Lat. Meddelelser om Grønland 106, (3), 1-129. AI: 301/3/78: Hother Ostermann/Grønlandske stednavne.	#	NØRRE SKJOLDUNGESUND.	Nunat Aqqi.	
1704	22-05	NØRREARM.	Sidefjord mod N i den midterste del af Lindenow Fjord, der er den S-ligste fjord på Kong Frederik VI Kyst.	60	43	M/S "Thor"s Havundersøgelsestogt 1935 (Gjessing) havde foreslået Nordlige Bifjord*.	KVUG		#	NØRREARM.	Nunat Aqqi.	
1469	23-03	ODDEN.	Odde på Kong Frederik VI Kyst på S-kysten af Thor Land. V for Kap Moltke og Fyllas Fjord.	63	40	Lokaliteten er en odde.	KVUG - 7. Thule 1932-33 havde foreslået Spidsnæsset*. KVUG foretrak Odden (AI: 301/3/78).	AI: 301/3/78: Hother Ostermann/Grønlandske stednavne.	#	KANGAAJIIP NUUA.	Nunat Aqqi.	

Id	Dato	Stednavn	Beliggenhed	Bredde	Længde	Oprindelse	Navngiver	Særlig kilde	Arktisk foto	Grønlandsk stednavn	Navngiver GL	Betydning
1058	22-07	PEARY LAND. (KVUG).	Den NØ-lige landområde i Knud Rasmussen Land som danner et stort halvølignende isfrit landområde afgrænset mod N og Ø af McKinley Hav, mod SØ af Wandel Hav, mod S af Independence Fjord og mod SV til V af Jørgen Brønlund Fjord, Wandel Dal med Nedre og Øvre Midsommersø, Sydpasset og videre med Aftenstjernesø og Adams Gletsjer til J.P. Koch Fjord og Chipp Sund mod V. Dette er nutidens Peary Land, som er den N-lige del af Knud Rasmussen Land.	82	19	ROBERT Edwin PEARY (1856-1920). USA ingeniør. 1877 ingeniør fra Bowdoin College. Landmåler. 1881 civil bygningsingeniør i USN. 1884-85 og 1887-89 i Nicaragua for at måle op til en alternativ Panama Kanal. 1888 gift med Josephine Diebitsch (1863-1955) (Josephine Bræ*). Gennemførte 8 ekspeditioner til Arktis i 1886, 1891-92, 1893-95, 1896, 1897, 1898-1902, 1905-06 og 1908-09. Nåede 1892 og 1895 bunden af Independence Fjord fra V, 1900 Kap Morris Jesup og 1909 Nordpolen. 1898 Royal Geographical Society's guldmedalje "For having been first to cross the inland ice of Greenland … As well as for his qualities as a scientific geographer" (www.rgs.org). 1910 guldmedalje fra "Gesellschaft für Erdkunde zu Berlin". 1911 pensioneret med løn som rear admiral.	KVUG 1906 - Aflagt af Commissionen for Ledelsen af de geologiske og geographiske Undersøgelser i Grønland (KVUG) på "Kort over Grønland i 4 blade i 1:2.000.000, Kort over Grønland, Nordøstgrønland, 1906". Navngivet som en hyldest til REP for hans indsats i Arktis. REP Havde berejst hele N-kysten af Peary Land.	http://www.rgs.org/AboutUs/Medals+and+Awards/Recent+Awards.htm. KVUG 1906: "Kort over Grønland i 4 blade i 1:2.000.000, Kort over Grønland, Nordøstgrønland."	11535a ++	PEARY LAND.	Nunat Aqqi.	
23444	22-12	PØLLEN.	Halvø på Ø-kysten af Liverpool Land. Spidsen af halvøen er Kap Topham.	71	21	Navn foreslået af KVUG, fordi halvøen har form som en pølle - en aflang pude.	KVUG 1938 (Higgins 2010, 282).	Higgins A.K. 2010: Exploration history and place names of northern East Greenland. Geological Survey of Denmark and Greenland Bulletin 21, 1-368.		PØLLEN.	Nunat Aqqi,	
1577	22-03	ROLF KRAKE HALVØ.	Halvø inderst på S-kysten af Thor Land på Kong Frederik VI Kyst mellem Jættefjorden i N og Graah Fjord.	63	41	Rolf Krake var en dansk konge i Skjoldungeslægten.	KVUG - 7. Thule 1932-33 havde foreslået Særimner*. KVUG ønskede at se Skjoldungenavnet Rolf Krake blandt de øvrige skjoldungenavne i området ved Skjoldungen på en passende lokalitet. (RA).	RA: Stednavneudvalget for Grønland; løbenr. 16-18.		AKERNINNARMIIT.	Nunat Aqqi.	
2248	21-11	ROSENBORG GLETSJER.	Gletsjer i den SV-lige del af Kong Christian IX Land Nord mellem Blosseville Kyst i Ø og Kangersertuaq i V med front mod bugten mellem Kap Rink i Ø og Kap Normann i V.	68	28	Slottet Rosenborg i København. Rosenborg Slot blev opført i 1606-34, som Christian IV's lysthus "på landet", lige uden for Københavns vold. Kongen holdt meget af stedet og opholdt sig ofte på slottet, når han residerede i København og det var her, han døde i 1648. Efter hans død overgik slottet til hans søn Frederik III og hans hustru Sophie Amalie, der foretog flere moderniseringer. Den sidste konge, der anvendte stedet til beboelse var Frederik IV, og Rosenborg blev opgivet omkring 1720 til fordel for Frederiksberg Slot. Gennem 1700-årene opsamledes betydelige kunstskatte på Rosenborg, blandt andet ved tilgange fra flere af de kongelige dødsboer og efter Christiansborgs brand i 1794. Snart efter opstod ideen om et museum, og dette blev realiseret i 1833, som er De Danske Kongers Kronologiske Samlings officielle stiftelses år. Slottet åbnede for publikum i 1838, og man kunne her få en vandring gennem kongeslægtens historie fra Christian IV's tid til egen samtid. Samlingen fortsatte med at vokse, og i 1960'erne blev der taget initiativ til at oprette en afdeling på Amalienborg for den nyere del af kongeslægten. Dette realiseredes i 1977, og siden i 1994 med lokaler i Christian VII.'s Palæ. Grænsen mellem de to afdelinger er sat ved 1863, således at Rosenborg udstiller de oldenborgske konger, og Amalienborg de glücksborgske.	KVUG formentlig. KVUG anvendte et "borg"-tema på gletsjerne mellem Borggraven* mod Ø og Kangersertuaq i V. Temaet omfattede slottene Kronborg, Rosenborg, Sorgenfri og Frederiksborg. KVUG foretrak Rosenborg Gletsjer fremfor 7. Thule 1932-33's Dagmar Rasmussens Gletsjer*. (RA).	RA: Stednavneudvalget for Grønland; løbenr. 16-18.		ROSENBORG GLETSJER.	Nunat Aqqi.	
1477	23-05	RUMLEREN.	Gletsjer på Kong Frederik VI Kyst. S for skæringen mellem Sønder Skjoldungesund og Dronning Marie Dal.	63	41	Gletsjeren rumlede.	KVUG - 7. Thule 1932-33 havde foreslået Larmeren*. KVUG foretrak Rumleren (AI: 301/3/78).	AI: 301/3/78: Hother Ostermann/Grønlandske stednavne.	#	KATTILERSARPIK.	Nunat Aqqi.	
1639	22-05	RUNGNER BJERGE.	Fjeldparti på Kong Frederik VI Kyst ved bunden af fjorden Kattertooq S for Kong Skjold Halvø.	63	41	Rungner var en stærk og pralende jætte.	KVUG - 7. Thule 1932-33 havde foreslået Hrungners Bjærge*, som KVUG ændrede til Rungner Bjerge			RUNGNER BJERGE.	Nunat Aqqi.	

Id	Dato	Stednavn	Beliggenhed	Bredde	Længde	Oprindelse	Navngiver	Særlig kilde	Arktisk foto	Grønlandsk stednavn	Navngiver GL	Betydning
2197	23-03	SCHWEIZERLAND. (KVUG, NAA)-	Fjeldområde i den S-lige del af Kong Christian IX land mellem Indlandsisen i N, Juragletsjer, Femstjernen og Glacier de France til forlængelsen af Midgårdgletsjer mod Ø, Midgårdgletsjer og dens forlængelse, fjordarmen Ningerti, Egede og Rothe Fjord/Sermilik mod S og Fenrisgletsjer mod V.	66	36	Oprindeligt navngivet af Suisse-Ex 1912-13 (De Quervain) som et større vagt afgrænset område Schweizerland (Suisse-Ex)*. Senere præcist afgrænset af 7. Thule 1932-33 (Rasmussen) og navngivet Loke Land*. KVUG tog udgangspunkt i denne afgrænsning og udvidede den med området med Lauper Bjerg. NAA har bekræftet denne afgrænsning 2017.	KVUG		#	SCHWEIZERLAND.	NAA	
1065	22-06	SCORESBY LAND.	Landområde mellem Alpefjord og Kong Oscar Fjord i N, havet mod Ø, Scoresby Sund og Nordvestfjord i S og mod V Borgbjerg Gletsjer og dens fortsættelse op mod Alpefjord. Omfatter Stauning Alper, samt Jameson Land og Liverpool Land.	70	21	WILLIAM SCORESBY (1789-1857). Født nær Whitby i England. Faren med det samme navn var en navnkundig hvalfanger. WS sejlede i 1800 som knægt med faren på hvaltogt og derefter i skole til han i 1803 som lærling sejlede med farens "Resolution" og som første officer da "Resolution" i 1806 nåede 81°30'42" N, som var rekord, som først blev slået af Parry (Kap Parry*) 1806 studerede kemi og fysisk på Edinburgh Universitet om vinteren, r de trængte op til 81°12'42" N, som var rekord, som først blev slået af Parry (Kap Parry*). 1807-09 frivillig i RN og med til at hente den danske flåde. Sejlede derefter som hvalfanger om sommeren, studerede om vinteren. 1810 kaptajn på "Resolution". 1811 gift med Mary Eliza Lockwood (1787-1822). Udførte videnskabelige iagttagelser og målinger på sine rejser. Mødte og korresponderede med tidens lærde, bl.a. Joseph Banks, som ved nytår 1817/18 skaffede WS foretræde for admiralitets sekretær John Barrow, for at lede en ekspedition til NV-passagen, men blev afvist, formentlig fordi WS ikke var fra RN. 1820 udgav et 2 binds værk om de arktiske regioner og om hvalfangst. 1822 fører af "Baffin" på undersøgelses- og hvaltogt langs GL's østkyst, hvor WS kortlagde kysten mellem Sabine Ø i N og Kap Barclay i S. 1823 gik WS i land og indledte en kirkelig karriere, samtidig med at han passede sine videnskabelige interesser. 1825 ordineret med embeder i Liverpool, Bradford og i Torquay. 1856 rejse til Australien for at foretage observationer af magnetisme. Flere medlemskaber af lærde selskaber og hædersbevisninger, bl.a. 1809 indvalgt i Wernerian Natural History Society of Edinburgh, 1819 indvalgt i Royal Society i Edinburgh, 1824 indvalgt i Royal Society i London. 1827 valgt som korresponderende medlem af Institut de France.	KVUG - Jeg har ikke kunnet spore oprindelse. Navnet er ikke brugt af WS selv. Orlogsskonnerten „Ingolfs“ Expedition i Danmarksstrædet 1879 (Mourier) landtoning "Scoresbys Land" (Mourier 1880) som liggende S for Kap Brewster omkring 69° N.Br. (Kap Barclay). Aflagt i "Grönlands Östkyst mellem 69° og 74° N.Br." (Ryder 1895) som navn for et ikke kortlagt område V for Werner Bjerge og N for Nordvestfjord. Navnet optræder på et kort fra 1844 lavet af D. Pentonville - ukendt kilde.	Mourier A. 1880: Orlogsskonnerten „Ingolfs“ Expedition i Danmarksstrædet 1879. Geografisk Tidsskrift 4, 47-60. Ryder C. 1895: Beretning om den østgrønlandske Expedition 1891-92. Meddelelser om Grønland 17, (1), 1-160.		SCORESBY LAND.	Nunat Aqqi.	
1497	23-03	SKØNHEDEN.	Fjeld på Kong Fredrik VI Kyst NØ for bunden af Nørrevig og Nørre Skjoldungesund.	63	41	Skønheden, fordi fjeldet er smukt formet.	KVUG - 7. Thule 1932-33 havde foreslået Ansbjerg Snefjæld* som pendant til Ansbjerg lidt mod SØ. KVUG foretrak Skønheden (AI: 301/3/78).	AI: 301/3/78: Hother Ostermann/Grønlandske stednavne.		SKØNHEDEN.	Nunat Aqqi.	

Id	Dato	Stednavn	Beliggenhed	Bredde	Længde	Oprindelse	Navngiver	Særlig kilde	Arktisk foto	Grønlandsk stednavn	Navngiver GL	Betydning
2250	21-11	SORGENFRI GLETSJER.	Gletsjer i den N-lige del af Kong Christian IX Land lige V for Christian IV Gletsjer. Den løber fra N mod S til bunden af Ryberg Fjord.	68	30	Sogenfri Slot ved Kongens Lyngby. Sorgenfri Slot blev opført af arkitekten François Dieussart i 1705-06 for Carl Greve Ahlefeldt. Fra 1730 var landstedet i den kongelige families eje, og Kronprins Frederik (V) lod hofbygmester Lauritz de Thurah opføre en kavalerfløj og en staldbygning. Da Frederik V blev konge, overgik landstedet til hans moster, fyrstinde Sophie Caroline til Ostfriesland, der i 1756-57 lod de Thurah nedrive hovedbygningen og opføre et nyt slot. 1791-94 udvidede og moderniserede Arveprins Frederik slottet. Frederik VII overdrog sidenhen slottet til Staten. I 1898 stillede Staten slottet til rådighed for Kronprins Christian (X), efter der var tilføjet moderne bekvemmeligheder samt en glasveranda. Sorgenfri Slot var Christian X og dronning Alexandrines foretrukne sommerresidens, og både Frederik 9. og Arveprins Knud blev født her. Arveprinsparret boede på slottet frem til deres død i henholdsvis 1976 og 1995.	KVUG formentlig. KVUG anvendte et "borg"-tema på gletsjerne mellem Borggraven* mod Ø og Kangersertuaq i V. Temaet omfattede slottene Kronborg, Rosenborg, Sorgenfri og Frederiksborg. KVUG foretrak Kronborg Gletsjer fremfor 7. Thule 1932-33's Ryberg Gletsjer*. (RA).	RA: Stednavneudvalget for Grønland; løbenr. 16-18.		SORGENFRI GLETSJER.	Nunat Aqqi.	
17792	22-03	SORTVIG.	Vig i den S-lige del af landområdet Kong Frederik VI Kyst yderst på S-siden af fjorden Kangerluaraq. Forbjerget på fjordens S-side er Kap Walløe.	60	42	Brugt af norske fangstfolk fra Torgilsbu i formen Svartvik.	KVUG - Medtaget på stednavnelisten 6061A til KVUG (Underudvalget) (AI: 301/3/78). KVUG fordanskede navnet til Sortevig.	AI: 301/3/78: Hother Ostermann/Grønlandske stednavne. – Hother Ostermann.		SORTVIG.	Nunat Aqqi.	
17791	22-03	STRØMMEN.	Strømsted i den S-lige del af landområdet Kong Frederik VI Kyst i den yderste del af fjorden Kangerluaraq.	60	42	Brugt af norske fangstfolk fra Torgilsbu i formen Straumen..	KVUG - Medtaget på stednavnelisten 6061A til KVUG (Underudvalget) (AI: 301/3/78). KVUG fordanskede navnet til Strømmen.	AI: 301/3/78: Hother Ostermann/Grønlandske stednavne. – Hother Ostermann.		STRØMMEN.	Nunat Aqqi.	
2212	21-11	SØKONGEN Ø.	Stor ø på SV-kysten af Kong Christian IX Land Nord mellem Blosseville Kyst i Ø og Kangersertuaq i V; Mellem Nansen Fjord mod Ø og J.A.D. Jensen Fjord i V. Øens SØ-næs er Kap J.A.D. Jensen.	68	29	Skibet "Søkongen". 2 mastet træskonnert med motor og lasteevne på 110 tons bygget til Knud Rasmussen på Nakskov Træskibsværft. KR overtog "Søkongen" juni 1920. Skibet blev brugt til at sejle gods til og fra Thule, og i 1921 til at sejle 5. Thule til basen ved Blæsebælgen. Solgt 1932 til Grønlands Styrelse (nu KGH) som i sommeren 1932 udlånte hende til 2. Scoresbysund (Mikkelsen). Derefter anvendt som togtefartøj med station i Julianehåb, fra 1965 i Frederikshåb. Solgt sept. 1969 til et I/S i Godthåb og navneforandring til "Polar Ægidius". 1972 totalforlis ved Niaqarssuk.	KVUG foretrak at knytte navnet Søkongen til denne ø, fremfor til J.A.D. Jensen Fjord, som 7. Thule 1932-33 havde foreslået, og medtaget på en liste til KVUG's stednavneudvalg (RA). Aflagt i "Pl. I. Medd. om Grönld. Bd. 106 Nr. 1 (Gabel-Jörgensen), Geodætisk Institut 1936" (Gabel-Jørgensen 1940).	Gabel-Jørgensen C.C.A. 1940: Report on the Expedition. Meddelelser om Grønland 106 (1), 1-270. RA: Stednavneudvalget for Grønland; løbenr. 16-18.	#	KUTTUULAP IMMIKKEERTIVA.	Nunat Aqqi.	
1450	22-03	SØNDER SKJOLDUNGESUND.	Sund på Kong Frederik VI Kyst fra yderkysten og langs SV-kysten af Skjoldungen.	63	41	Besejlet af Graah (1829-31) og af Konebåds-Ex 1883-85 (Holm) der aflagde sundet som Inugsuarmiut på kortet "Den sydligste del af Grønlands Østkyst indtil 63°45' N.Br. opmaalt af G. Holm og V. Garde 1883-85" (Holm, Garde 1889a). 7. Thule 1931-33 (Rasmussen) bruger Skjoldungen Sydfjord* (Gabel-Jørgensen 1940, 14).	KVUG foretrak Sønder Skjoldungesund som en pendant til Nørre Skjoldungesund (AI: 301/3/78).	Holm G., Garde V. 1889a: Beretning om Konebaads-Expeditionen til Grønlands Østkyst 1883-85. Meddelelser om Grønland 9, (2), 53-144. Gabel-Jørgensen C.C.A. 1940: Report on the Expedition. Meddelelser om Grønland 106 (1), 1-270. AI: 301/3/78: Hother Ostermann/Grønlandske stednavne.	#	IITTUARMIIT.	Nunat Aqqi.	
1702	22-05	SØNDERARM.	Sidefjord mod S i den inderste del af Lindenow Fjord, der er den S-ligste fjord på Kong Frederik VI Kyst.	60	43	M/S "Thor"s Havundersøgelsestogt 1935 (Gjessing) havde foreslået Sydlige Bifjord*.	KVUG		#	SØNDERARM.	Nunat Aqqi.	
17796	22-03	TERNEØ. (KVUG).	Ø på yderkysten af Kong Frederik VI Kyst i Ternebugt* mellem Kap Daniel Rantzau i N og Kap Tordenskjold i S.	61	42	Formentlig forekomst af terner.	KVUG - Medtaget på stednavnelisten 6162 til KVUG (Underudvalget) (AI: 301/3/78). Aflagt på et norsk kort som Tennøya, som KVUG fordanskede til Terneø.	AI: 301/3/78: Hother Ostermann/Grønlandske stednavne.		TERNEØ.	Nunat Aqqi.	

Id	Dato	Stednavn	Beliggenhed	Bredde	Længde	Oprindelse	Navngiver	Særlig kilde	Arktisk foto	Grønlandsk stednavn	Navngiver GL	Betydning
2148	23-03	TROMPETEREN BASTION.	Fjeld på N-kysten af Lambert Land mod Nioghalvfjerdsfjorden på Ø-kysten af Kong Frederik VIII Land	79	20	Opkaldt efter en af Danmark-Ex 1906-08's hunde. "Saa var der „Trompeteren", ogsaa en luerød, ragget sølle djævel, som stod fuldstændig apattisk overfor alle Livets Tilskikkelser. Navnet fik den, fordi den en Gang imellem, naar man troede der var Fred og ingen Fare, pludselig rejste sig op, stak Snuden lige op mod Himlen og „blæste" – det var virkelig et Stykke, der kom. Den havde det med at lade være med at synke Mundspyttet før den begyndte, og Resultatet var de mærkeligste Triller og Overgange, nogen kan tænke sig. I Almindelighed var det om Aftenen det skete, henimod Sengetid, saa man kan betragte det som en slags „Retræte"." (Friis AI: 300/145, 25. okt. 1906). Trompeteren omkom under den 1. nordgående depotrejse okt. 1906, da han en nat foråd sig på liget af en isbjørn, som hundene havde fået. "Og næste morgen fandtes han liggende stendød med revnet mave oven på bjørneskotten. (Friis 2005, 174).	KVUG - "The name is one of a group af five given by the Place Name Committee for dogs used on the 1906-08 Danmark-Ekspeditionen. They replaced names suggested by John Haller." (Higgins 2010, 328) - Aflagt i "Tectonic Map of East Greenland Map I" (Haller 1970) som Trompeterens Bastion.	AI: 300/145: Danmark-Ekspeditionen/Achton Friis' dagbøger. Friis A. 2005: Danmark Ekspeditionen til Grønlands Nordøstkyst 1906-1908. Gyldendal, København. Higgins A.K. 2010: Exploration history and place names of northern East Greenland. Geological Survey of Denmark and Greenland Bulletin 21, 1-368. Haller J.1970: Tectonic Map of East Greenland (1:500.000). An Account of Tectonism, Plutonism, and Volcanism in East Greenland. Meddelelser om Grønland 171, 5, 1-286.		TROMPETEREN BASTION.	Nunat Aqqi.	
2104	19-05	TUPILAK.	Fjeld i den S-lige del af Kong Christian IX Land mellem Midgårdgletsjer og Glacier de France. Lige N for 16. September Gletsjer.	66	36	AACZ havde foreslået Tupidek*, men KVUG foretrak Tupilak, som godt kan dække AACZ's intention	KVUG.			TUPILAK.	Nunat Aqqi.	
17795	22-03	TVÆTTESØEN.	Sø i den S-lige del af landområdet Kong Frederik VI Kyst på N-siden af Lindenow Fjord, S for Narsaq Husfjeld.	60	43	Brugt af norske fangstfolk fra Torgilsbu i formen Laugarvatna.	KVUG - Medtaget på stednavnelisten 6061A til KVUG (Underudvalget) (AI: 301/3/78). KVUG fordanskede navnet til Vaskesøen, som blev ændret til Tvættesøen.	AI: 301/3/78: Hother Ostermann/Grønlandske stednavne.		TVÆTTESØEN.	Nunat Aqqi.	
2499	22-09	ULVEHØJENE.	Fjeldområde i Johannes V. Jensen Land mellem Kap Morris Jesup i Ø og mundingen af Sands Fjord i V.	83	34	Oprindeligt navngivet Ulvebakkerne*, men dette er "…de nuværende Ulvehøjene." (Dawes 2003, 100). Ændret af KVUG til Ulvehøjene for at undgå forveksling med Ulvebakkerne* ved Danmark Fjord i Mylius-Erichsen Land.	KVUG 1957 - aflagt i "Karten skizze mit der Marschroute und den wichtigsten, geographischen Namen." (Fränkl 1955) autoriseret som Ulvebakkerne 3. juni 1954, men tilbagekaldt 3. maj 1957 pga. sammenfald med Ulvebakkerne ved Danmark Fjord og efter henvendelse fra Eigil Knuth. (RA).	Dawes P.R. 2003: Udforskning af Peary Land gennem 4000 år. Martens G. m.fl. (red.): Peary Land. 59-137. Forlaget Atuagkat. Nuuk. RA: Stednavneudvalget for Grønland; løbenr. 17.		ULVEHØJENE.	Nunat Aqit.	
1616	22-05	VIGGE GLETSJER.	Gletsjer på Kong Frederik VI Kyst på N-kysten af den midterste del af Skjoldungen ved bunden af Hermod Vig.	63	41	Ukendt.	KVUG - 7. Thule 1932-33 havde foreslået Hermod Gletsjer*.			VIGGE GLETSJER.	Nunat Aqqi.	
1682	22-06	VÆRINGEN.	Gletsjer på S-siden af Gyldenløve Fjord på Kong Frederik VI Kyst.	64	41	En væring var en viking, der tjente som lejesoldat hos en fyrste i Rusland eller i Det Byzantinske Rige. Den byzantinske/østromerske kejsers havde en væringegarde i Miklagård/Konstantinopel.	KVUG - Aflagt af 7. Thule 1932-33 som Hvidulv*.			VÆRINGEN.	Nunat Aqqi.	
1129	18-09	WATKINS BJERGE.	Bjergområde i den SV-lige del af Kong Christian IX Land Nord i trekanten mellem Kronborg Gletsjer mod Ø, Fredensborg Gletsjer mod SV og Christian IV Gletsjer.	68	29	Navngivet efter Gino Watkins (Watkins Mindesmærke*), der havde opdaget og fotograferet området i 1930, og omtalt området som New Mountains*. Fotograferet aug. 1933 af 7. Thule, der foreslog navnet Knud Rasmussens Fjelde*. Også fotograferet i aug. 1933 af Lauge Koch, der aflagde området som Watkins Land*.	KVUG - KVUG foretrak navnet Watkins Bjærge - Aflagt i "Grönland 1:5.000.000" (1935) (Geodætisk Institut 1935).	Geodætisk Institut 1935: "Grönland 1:5.000.000".		WATKINS BJERGE.	Nunat Aqqi.	
2442	20-02	YMER GLETSJER.	Gletsjer på Ø-siden af Hans Tausen Iskappe og fra denne mod N til bunden af Odin Fjord.	82	36	Navngivet under temaet nordisk mytologi efter Ymer. Ymer er urjætten, der fødte de første jætter. Ymer blev dræbt af Odin, Vile og Ve. Verden blev efterfølgende skabt af hans krop.	KVUG - Anført på en liste fra Koch til Stednavneudvalget (KVUG) med forslag til nye navne i Peary Land (AI: 500) som Brorson Gletscher - KVUG erstattede navnet med Ymers Gletscher, og aflagt med ette navn i "Physiographical Map of Peary-Land, 1938" (Koch 1940, Pl. 13).	Koch L. 1940: Survey of North Greenland. Meddelelser om Grønland 130, (1), 1-364. AI: 500: Peary Land Fonden.		YMER GLETSJER.	Nunat Aqqi.	

Id	Dato	Stednavn	Beliggenhed	Bredde	Længde	Oprindelse	Navngiver	Særlig kilde	Arktisk foto	Grønlandsk stednavn	Navngiver GL	Betydning
1611	22-05	YRSA FJORD.	Fjord på yderkysten af Kong Frederik VI Kyst yderst på Skjoldungen mellem Helge Halvø i Ø og Roar halvø i V.	63	41	Yrsa blev som pige sendt til Helge (Helges Fjord), som giftede sig med hende uden at vide, at Yrsa var hans datter. Rolf Krake var deres søn.	KVUG - 7. Thule 1932-33 foreslog Helges Fjord*, men KVUG ændrede navnet.			TORSUKATTAAP KANGERTIVA.	Nunat Aqqi.	
1649	22-05	ÆGIR BUGT.	Bugt på yderkysten af Kong Frederik VI Kyst og Odin Land N for Kap Møsting.	63	40	Mytologisk navn: Konge over havet og en af de tre jætter der boede hos aserne.	KVUG som fandt, at Ægirs navn manglede blandt de mytologiske navne, som 7. Thule 1932-33 havde foreslået.			ÆGIR BUGT.	Nunat Aqqi.	

Antal poster: 60

Stednavnelisterne er beskyttede i henhold til lov om ophavsret, og rettighederne tilhører Jan Løve. Hvis oplysninger fra listerne publiceres i anden sammenhæng, bedes følgende anført: "Copyright Jan Løve/Arktisk Institut".

Østgrønlandske Stednavne - fra den første kortlægning

Nunat Aqqinik Aalajangiisartut

Version: 09-05-2023

Id	Dato	Stednavn	Beliggenhed	Bredde	Længde	Oprindelse	Navngiver	Særlig kilde	Arktisk foto	Grønlandsk stednavn	Navngiver GL	Betydning
20577	23-04	AVANNARLEQ.	Ø af ler eller grus N for Grønland.	83	31	NAA har den 31. sept. 2021 besluttet ikke at navngive øer af ler eller grus, der dukker op af havet N for Grønland, men at benævne sådanne forekomster Avannarleq og årstal for fundet. Her er anført samme bredde og længde som for Oodaaq Ø	NAA	Mail af 26. okt. 2022 fra Oqaasileriffik.		AVANNARLEQ.	NAA.	
1118	16-04	DRONNING MARGRETHE II LAND.	Land mellem Bessel Fjord i N og Ardencaple Fjord og Bredefjord i S inklusive Hochstetter Forland. I den N-lige del af Kong Christian X Land.	75	21	Prinsesse MARGRETHE Alexandrine Thorhildur Ingrid (1940-), datter af Kong Frederik IX og Dronning Ingrid. 1953 tronfølger efter ændring af Tronfølgeloven. 1958 medlem af Statsrådet. 1959 student. 1960-65 studier ved danske og europæiske universiteter. 1967 gift med Henri Marie Jean André greve de Laborde de Monpezat (Qeqertaq Prins Henrik*). Fra 1970 kunstnerisk aktiv. 1972 Dronning Margrethe II. Dronningen har ofte rejst i GL, både officielt og privat. 1989 Den grønlandske fortjenstmedalje Nersornaat i guld.	NAA 1990 - navngivet i anledning af dronningens 50 års fødselsdag i 1990.			NUNA DRONNING MARGRETHE II.	NAA - 10. maj 2010, grønlandisering.	

Id	Dato	Stednavn	Beliggenhed	Bredde	Længde	Oprindelse	Navngiver	Særlig kilde	Arktisk foto	Grønlandsk stednavn	Navngiver GL	Betydning
1349	22-02	KANGEQ EIGIL KNUTH.	Forbjerg på SØ-kysten af Herluf Trolle Land i Peary Land på N-siden af mundingen til Independence Fjord.	82	21	EIGIL Greve KNUTH (1903-96), søn af premierløjtnant af Garden Eigil Valdemar Greve Knuth og Marie f. Gamél (Kap Marie Dijmphna*) - 1921 matematisk student. 1921-22 Teknisk Skole, 1922-24 Kunstakademiets Bygningstekniske Skole og praktik som murer med henblik på at blive arkitekt. Frekventerede Scuola dell Arte i Ortisei, Italien periodevis i 1925-29 for at lære billedskæring. Vinteren 1931-32 på Ollerup Gymnastikhøjskole, hvor EK også hjalp med at tegne en ny skolebygning. 1932-34 tilknyttet Kunstakademiets Farvetekniske Laboratorium. I perioden 1932-1995 i alt 40 ekspeditioner/rejser til GL: 1932 og 34 på udgravninger ved Godthåbsfjorden for Nationalmuseet. 1935 med på Anglo-Danish (Courtauld) ekspedition til Kangersertuaq som arkæologisk medhjælper for Helge Larsen. 1936 over Indlandsisen fra V mod Ø med Expedition Française Transgroenland (Victor) med efterfølgende vinterophold i Ammassalik, hvor EK lavede en samling portrætbuster. 1938-39 leder af Mørkefjord-Eks*. 1942-45 speaker ved Statsradiofonien og med i Modstandsbevægelsen. 1947 50 leder af 1. Dansk Peary Land Ekspedition (DPLE*) med oprettelsen af Brønlund Hus. 1952-60: 3 rejser til Thule området, 2 rejser til Danmark Fjord*. 1961-62 udgravninger af huler i Thailand. 1963-71 leder af 2.-8. DPLE. I 1965 afstikker til Ellesmere Island. 1972 oprettede forskningsstationen Moltkehus. 1972-80 leder af 9.-16. DPLE. 1984-85 rejser til Adam C. Knuth Site*. 1987-89 3 rejser til NØ-GL med besøg på Île de France*, hvor EK undersøgte den største kendte Independence II bosættelse ved Kap Sankt Jacques*. 1990 rejse til Thule Distriktet. 1995 sidste feltsæson i Peary Land. EGK definerede på grundlag af sine arkæologiske fund Independence I og II kulturerne. 1951 Det Kgl. Danske Geografiske Selskabs Hans Egede Medalje. 1953 Royal Geographical Society Patron's Medal: "For exploration in Northern Greenland … and for his contributions to Eskimo archaeology". 1979 æresdoktor ved Københavns Universitet. 1989 den grønlandske fortjenstmedalje Nersornaat i sølv og 1993 i guld samt andre hædersbevisninger.	NAA 1996 - Lokaliteten oprindeligt navngivet Kap København* af Danmark-Ex 1906-08 (Mylius-Erichsen). Ændret på NAA's møde 11. apr. 1996 til minde om og i respekt for EGK, der døde 12. marts 1996. Bemærk at "Greve" er brugt som fornavn (Kontraministerialbogen 1903).	NAA kartotek samt personlig kommunikation maj 2012 med Lisathe Møller, Oqaasileriffik. Kontraministerialbogen for Kongens Lyngby Sogn, 1903.		KANGEQ EIGIL KNUTH.	NAA 1996.	Kap Eigil Knuth.
2120	16-04	KRONPRINS FREDERIK LAND.	Landet mellem Independence Fjord i N, Danmark Fjord i Ø og Indlandsisen i SV.	80	25	Til minde om Kronprins Frederiks deltagelse i "Expedition Sirius 2000" fra Qaanaaq til Daneborg. FREDERIK André Henrik Christian (1968-). Søn af Dronning Margrethe II (Dronning Margrethe Land*) og Prins Henrik (Qeqertaq Prins Henrik*). Prins til Danmark, greve af Monpezat. 1972 kronprins. 1986 student og på ekspedition til Mongoliet. 1986 påbegyndt militær uddannelse. 1995 cand.scient.pol. 2000 "Ekspedition Sirius 2000". 2004 gift med MARY Elizabeth DONALDSON (1972-). 2015 kontreadmiral i søværnet og generalmajor i hæren og flyvevåbnet. Mange rejser i Grønland.	NAA			NUNA KUNNGISSAQ FREDERIK.	NAA	

Id	Dato	Stednavn	Beliggenhed	Bredde	Længde	Oprindelse	Navngiver	Særlig kilde	Arktisk foto	Grønlandsk stednavn	Navngiver GL	Betydning
1101	12-03	QEQERTAQ PRINS HENRIK.	Lang ø ØSØ for Hertugen af Orléans Land, N for Germania Land; mellem Jøkelbugt og Grønlandshavet.	77	17	GLs Hjemmestyres initiativ i anledning af Prinsens 70 års dag 11. juni 2004 for "… at bekræfte det varme forhold mellem det grønlandske folk og Hans Kongelige Højhed Prins Henrik …". (www.naoq.gl - 2004). Henri Marie Jean André greve de Laborde de Monpezat (1934-2018) - Opvokset i Fransk Indokina, nu Vietnam og fra 1939 i Cahors i F. 1952 student fra Hanois franske gymnasium. 1952-57 studier i jura, statskundskab, kinesisk og vietnamesisk i Paris. 1957 orientalske sprog i Hong Kong og i 1958 studieophold i Saigon. 1962 i Asien-afdelingen i det franske udenrigsministerium og 1963-67 ambassadesekretær ved F's ambassade i London. 1967 gift med tronfølgeren, nuværende dronning Margrethe II, og blev derved H.K.H. Prins Henrik af Danmark, fra 2005 prinsgemal. Har udgivet digtsamlinger, erindringer, kogebøger. Rejst flere gange i GL. Modtog i 2003 den grønlandske fortjenstmedalje Nersornaat i guld.	NAA 2004 - NAA ændrede efter forslag fra hjemmestyret øens navn fra Île de France* til QPH.	Grønlands Hjemmestyre 8. juni 2004: Qeqertaq Prins Henrik. www.nanoq.gl.	156694 ++	QEQERTAQ PRINS HENRIK.	NAA 2004.	Prins Henrik Ø.

Antal poster: 5

Stednavnelisterne er beskyttede i henhold til lov om ophavsret, og rettighederne tilhører Jan Løve. Hvis oplysninger fra listerne publiceres i anden sammenhæng, bedes følgende anført: "Copyright Jan Løve/Arktisk Institut".